

# Revista *Enlace Regional*

OFICINA TÉCNICA DE APOYO A LA MESA DIRECTIVA DE ENLACE CON

LOS GOBIERNOS REGIONALES Y LOCALES

Setiembre 2014

Año 1 Número 1

## Por un desarrollo sostenido en nuestras regiones

**ENTREVISTA:**

### **ANÁLISIS DEL CRECIMIENTO REGIONAL**

*Econ. Víctor Fuentes (IPE)*



# Editorial

Vivimos en la era de la sociedad de la información, en la que mantenerse informado de manera oportuna, veraz y confiable constituye un factor esencial para el cumplimiento de nuestras labores, sea en la actividad pública o privada. Este factor en el caso de los señores congresistas, representantes de la Nación, cobra una mayor relevancia pues es un insumo esencial para el cumplimiento de sus labores legislativas, fiscalizadoras y de representación.

Esta es la razón por la cual hemos emprendido como Oficina Técnica de Apoyo a la Mesa Directiva de Enlace con los Gobiernos Regionales y Locales - OTE, la edición y publicación de la revista "Enlace Regional" que, en esta primera etapa, brindará información que estimamos relevante como la selección de un proyecto de inversión de nivel nacional y otro de nivel regional, con el fin de efectuar, a través de los profesionales de la Oficina, un seguimiento de su grado de ejecución.

Con ese mismo criterio también se presenta la situación de los conflictos sociales latentes o en desarrollo de cada región, así como noticias relevantes, normas legales e indicadores de cada región.

Finalmente, hemos incluido un artículo, facilitado por el Instituto Peruano de Economía sobre Crecimiento Económico Regional y otro que describe las obligaciones de los Gobiernos Regionales y Locales para la implementación y fiscalización de las normas de

promoción y protección de los derechos de las personas con discapacidad, más aún cuando los tres niveles de gobierno deben asignar progresivamente recursos para hacer realidad los principios y objetivos de las normas dirigidas a este sector de nuestra población.

Por ello, agradezco la colaboración del Instituto Peruano de Economía y del personal de la Oficina Técnica de Apoyo a la Mesa Directiva de Enlace con los Gobiernos Locales y Regionales, que con su permanente entusiasmo logrará que la revista "Enlace Regional" se supere en cada edición, a fin que podamos cumplir nuestra misión de brindar apoyo técnico para que los señores congresistas ejerzan de mejor modo su labor de representación.

Con el compromiso personal y de todos los servidores de la OTE, de mejorar cada día nuestro trabajo y con una constante actitud de colaboración para resaltar y difundir las tareas que el Congreso de la República viene realizando en favor de los ciudadanos, expresamos que cualquier sugerencia o iniciativa de mejora que nos quieran hacer llegar, será bien recibida pues claramente entendemos que compartimos como trabajadores del Poder Legislativo, los mismos intereses, objetivos y metas.

ADA CONSTANTINO FERNANDEZ

Jefe de la Oficina Técnica de Apoyo a la Mesa Directiva de Enlace con los Gobiernos Locales y Regionales



## 30

ANÁLISIS DE  
CRECIMIENTO  
REGIONAL

## 32

INTEGRANDO A  
TODOS NUESTROS  
CIUDADANOS SIN  
DISCRIMINACION



- 4** DIRECTORIO DE COMISIONES 2014-2015
- 5** INDICADORES ESTADÍSTICOS DE LAS 25 REGIONES DEL PAÍS  
Análisis, ubicación, conflictos y datos estadísticos
- 58** DIRECTORIO PARLAMENTARIO  
Enlace con nuestro parlamentario a través de la red social
- 57** Entrevista:  
CONSTANTE LUCHA DEL BOMBERO PERUANO  
Brigadier Mayor Mario Cassareto  
Jefe departamental de Lima-Callao

### EQUIPO EDITOR DE LA REVISTA

CARMEN CANTELLY JIMENEZ  
LUIS RICARDO GRADOS GUEVARA  
DIMAS LAIME RAFAEL  
DAVID LORENZO MENDIZABAL



# Mensaje



Con la presente edición de la revista “Enlace Regional” destacamos la estrecha y fluida comunicación que debe existir entre el Congreso de la República y los Gobiernos Locales y Regionales con el fin de fortalecer las potencialidades de los diferentes niveles de gobierno, en beneficio directo de la ciudadanía. La revista nos ofrece un acercamiento a la problemática de cada región, destacando, esta vez, sus proyectos **de inversión relevantes** y los **conflictos sociales** que enfrentan o que podrían surgir, a fin que los 130 congresistas en cumplimiento de nuestras funciones de representación, fiscalización y legislativa, articulemos las acciones e instrumentos necesarios para promover y priorizar las soluciones que permitan generar el bienestar social.

En la gestión de esta Mesa Directiva, presidida por la congresista Ana María Solórzano y en la que ocupo la Tercera Vicepresidencia, se elaboraran 6 ediciones de la Revista “**Enlace Regional**”, contando para ello con el aporte del personal de la **Oficina Técnica de Apoyo a la Mesa Directiva de Enlace con los Gobiernos Regionales y Locales**. Desde el inicio de mi labor en el Parlamento Nacional he valorado como primordial la función de representación que los congresistas debemos desarrollar como una herramienta que nos permita conocer de manera directa la problemática social y económica de nuestras circunscripciones electorales y contribuir en la búsqueda de soluciones eficaces, como la formulación de propuestas legislativas, mociones o acciones de fiscalización ante las instancias correspondientes.

Espero que esta primera entrega de la revista “**Enlace Regional**” sea un primer paso para contribuir al acercamiento del Congreso y de los parlamentarios con sus electores, así como con todos los ciudadanos en general, de modo que el ejercicio de la función de representación pueda realizarse de la mejor manera: con inmediatez, diálogo y en armonía para canalizar con éxito las soluciones a los problemas de cada región de nuestro hermoso país, del cual sin duda, todos nos sentimos orgullosos.

ESTHER CAPUÑAY QUISPE  
Tercera Vicepresidenta del Congreso de la República

## DIRECTORIO DE COMISIONES ORDINARIAS 2014-2015

### Comisión de Agraria

Presidente: MONTEROLA ABREGU Wullian (UR)



### Comisión de Ciencia, Innovación y Tecnología

Presidente: CABRERA GANOZA Eduardo (FP)



### Comisión de Comercio Exterior y Turismo

Presidente: REGGIARDO BARRETO Renzo (CP)



### Comisión de Constitución y Reglamento

Presidente: LLATAS ALTAMIRANO Cristóbal (NGP)



### Comisión de Cultura y Patrimonio Cultural

Presidente: AGUINAGA RECUENCO Alejandro (FP)



### Comisión de Defensa del Consumidor y Organismos Reguladores de los Servicios Públicos

Presidente: APAZA ORDOÑEZ Justiniano (DD)



### Comisión de Defensa Nacional, Orden Interno, Desarrollo Alternativo y Lucha Contra las Drogas

Presidente: ZERILLO BAZALAR Manuel (GNP)



### Comisión de Descentralización, Regionalización, Gobiernos Locales y Modernización de la Gestión del Estado

Presidente: DAMMERT EGO AGUIRRE Manuel (AP-FA)



### Comisión de Economía, Banca, Finanzas e Inteligencia Financiera

Presidente: HUAIRE CHUQUICHAICO Casio (PP)



### Comisión de Educación, Juventud y Deporte

Presidente: MORA ZEVALLOS Daniel (PP)



### Comisión de Energía y Minas

Presidente: COA AGUILAR Rubén (NGP)



### Comisión de Fiscalización y Contraloría

Presidente: WONG PUJADA Enrique (SN)



### Comisión de Inclusión Social y Personas con Discapacidad

Presidente: RUIZ LOAYZA Wilder (NGP)



### Comisión de Inteligencia

Presidente: YRUPAILLA MONTES César (NGP)



### Comisión de Justicia y Derechos Humanos

Presidente: EGUREN NEUENSCHWANDER Juan C. (PPC.APP)



### Comisión de Mujer y Familia

Presidente: CORDERO JON TAY María del Pilar (FP)



### Comisión de Presupuesto y Cuenta General de la República

Presidente: CONDORI CUSI Rubén (NGP)



### Comisión de Producción, Micro y Pequeña Empresa y Cooperativas

Presidente: BECERRIL RODRIGUEZ Héctor (FP)



### Comisión de Pueblos Andinos, Amazónicos y Afro-Peruanos, Ambiente y Ecología

Presidente: PARIONA GALINDO Federico (FP)



### Comisión de Relaciones Exteriores

Presidente: ALCORTA SUERO Lourdes (CP)



### Comisión de Salud y Población

Presidente: ELIAS AVALOS José Luis (FP)



### Comisión de Trabajo y Seguridad Social

Presidente: CHAVEZ COSSIO Martha (FP)



### Comisión de Transportes y Comunicaciones

Presidente: OSEDA SOTO, Doris (NGP)



### Comisión de Vivienda Construcción

Presidente: LESCANO ANCIETA, Yonhy (AP-FA)



# REGIÓN

# Amazonas\*



**PRINCIPALES RECURSOS:** Amazonas es una región de enorme potencial agropecuario. Su economía depende de la agricultura y ganadería. En Bagua, la agricultura está muy desarrollada en el caso de los sembríos de arroz. Es notoria su producción de papa, maíz, café y caña de azúcar y el consumo de pescado.

**POBLACIÓN:** 419,404 habitantes.

**ÍNDICE ANALFABETOS:** Población de 15 y más años: Inferior 8.0% y superior 10.8%.

**PROVINCIAS:** 7 provincias: Bagua, Bongará, Chachapoyas, Condorcanqui, Luya, Rodríguez de Mendoza y Utcubamba.

**FECHA DE FUNDACIÓN:** Como departamento del Perú, el 21 de Noviembre de 1832. Por Ley de 1° de Agosto de 1831

## ACTIVIDAD ECONÓMICA DE LA REGIÓN AMAZONAS:

Actividades	VAB	Estructura %
Agricultura, Caza y Silvicultura	474,028	38.75
Comercio	109,480	8.95
Construcción	48,230	3.94
Electricidad y agua	6,941	0.57
Manufactura	122,135	9.99
Minería	4,365	0.36
Otros Servicios	153,215	12.53
Pesca	104	0.00
Restaurantes y Hoteles	33,446	2.73
Servicios Gubernamentales	162,050	13.25
Transporte y Comunicaciones	109,174	8.93
<b>TOTAL</b>	<b>1,223,168</b>	<b>100.00</b>

Fuente: INEI  
Extracción: Oficina de Gestión de la Información y Estadística.  
E=Valor estimado

**GRUPOS ÉTNICOS:** Se hablan algunos dialectos no oficiales como: aguaruna, huambisa y quechua chachapoyano.



Fuente: Inei.

[http://www.siicex.gob.pe/siicex/resources/ficharegion/general/inf\\_gen\\_amazonas.pdf](http://www.siicex.gob.pe/siicex/resources/ficharegion/general/inf_gen_amazonas.pdf)

## ATRATIVOS TURÍSTICOS.

<http://www.el-peru.net/lugares-turisticos-de-loreto>

La región Amazonas es famosa en el Perú por sus bosques de neblina, su páramo y sus privilegiados microclimas. Hábitat de orquídeas, osos andinos y gallitos de las rocas. Sitios arqueológicos como el enigma de Kuélap, ciudadela construida entre los Andes y la Selva. Misteriosas tumbas y sarcófagos, herencia de una época donde reinó la cultura Chachapoyas.

Casonas y balcones coloniales, paisajes de lagunas y gigantescas cataratas: Yumbilla y Gocta. Un destino de interminables opciones.

**Kuélap:** (Kuélap-Luya) Restos Arqueológicos bien conservados encima del Valle del Río Utcubamba, el lugar más interesante del departamento de Amazonas. Para más información mira Kuélap.

**Río Amazonas:** Es una de las Maravillas del mundo, es una red bastante compleja de grandes y pequeños caudales que se unen en un gran punto llamado río Amazonas, es considerado el río más caudaloso del mundo siendo una de las principales atracciones turísticas de Loreto, el mayor puerto del río se encuentra en la ciudad de Iquitos.

## PROYECTOS DE INVERSIÓN DESTACADOS

### Proyectos de Inversión Pública Nacional y Regional

I. Mejoramiento de la capacidad resolutive de los servicios de salud para brindar atención integral a las mujeres (gestantes, parturientas y madres lactantes) y de niños y niñas menores de 3 años en el Departamento de Amazonas. Cód. SNIP – N°67623.

Inversión:  
S/. 47,097,052.00

Beneficiarios:  
79,947 Habitantes

Programa de Apoyo a la Reforma del Sector Salud  
– Para Salud II Salud - Ministerio de Salud

II. Mejoramiento del Sistema Integral de Agua Potable de Cajaruro y Caseríos, Distritos de Cajaruro – Utcubamba- Amazonas. Cód. SNIP – N°60373.

Inversión:  
S/. 20,395,718.00

Beneficiarios:  
15,022 Habitantes

Salud y Saneamiento- Saneamiento Distrito de Cajaruro.

Fuente: MEF SNIP Banco de Proyectos.

## CONFLICTOS SOCIALES

[http://www.congreso.gob.pe/dgp/Gestion\\_Informacion\\_Estadistica/georeferencial/2013/4trimestre/1.AMAZONAS.pdf](http://www.congreso.gob.pe/dgp/Gestion_Informacion_Estadistica/georeferencial/2013/4trimestre/1.AMAZONAS.pdf)

### TIPO: SOCIO AMBIENTAL.

CASO: La Coordinadora de los Pueblos Amazónicos y algunas comunidades del distrito de Santa María de Nieve

se oponen al contrato de concesión del lote 116 de la empresa Maurel Et Prom Perú S.A.C. por temor a una posible contaminación y por no haberse realizado consulta previa. Otras organizaciones indígenas, por el contrario, aceptan la presencia de la empresa.

**Lugar:** Distrito de Santa María de Nieve, provincia de Condorcanqui.

### Resoluciones emitidas por organismos del Estado, del 01 al 31 de Agosto del 2014

Fecha	Norma	Sumilla
11/08/2014	Res. N° 782-2014-JNE	Revocan resolución emitida por el Jurado Electoral Especial de Chachapoyas que declaró impropcedente solicitud de inscripción de candidato a alcalde al Concejo provincial de Chachapoyas, Departamento de Amazonas

## PRINCIPALES NOTICIAS

<http://www.diarioahora.pe/portal/amazonas/33-chachapoyas/28784-pista-jr-santo-domingo-ya-presenta-filtraciones>

### Pista Jr. Santo Domingo ya presenta filtraciones.

Chachapoyas.- La pista recientemente construida por la municipalidad provincial de Chachapoyas en el Jr. Santo Domingo ha empezado a mostrar filtraciones de agua potable en diferentes puntos, hecho que a largo plazo perjudicará las viviendas del lugar. Uno de los ejemplos son las filtraciones de las cuadras 11 y 12, donde el agua ha empezado a salir a la canaleta.

Esta obra fue realizada por la municipalidad provincial de Chachapoyas con un presupuesto de casi 7 millones de nuevos soles. Hasta el momento no se sabe si el origen del agua proviene de una sola fuente de tubería o de varias, no precisándose porque se construyó con tubería de baja calidad o no fue empalmado de manera efectiva. También desató cuestionamientos el saldo de una gran cantidad de tubería de agua y desagüe de la obra, la misma que habría sido robada sin que nadie hasta la fecha se pronuncie sobre este tema. Otro de los problemas de las filtraciones es la gran cantidad de agua potable que se pierde durante todo este tiempo, hecho que a largo plazo tendrá que ser asumida por los usuarios del servicio. El caudal de la filtración se incrementa en horas de la noche por la presión existente. Al igual que las filtraciones señaladas también se presentó con mayor envergadura en el anexo del Molino, que forma parte de este mismo proyecto. Hasta la fecha no se conoce si la municipalidad ya entregó la obra a la empresa EMUSAP para su mantenimiento y administración. Este medio trató de comunicarse en reiteradas ocasiones con el gerente de EMUSAP Dr. Elías Bohórquez Medina, pero nos comunicaron que éste nuevamente habría pedido permiso para viajar a ICA, de donde acostumbra comercializar vinos y piscos, en esta ciudad. (R. Villacrezt).

REGIÓN

# Ancash\*



**POBLACIÓN:** 1,142,409 habitantes.

**PRINCIPALES RECURSOS:** Ancash es el primer productor Agropecuario: caña de azúcar, papa, maíz amarillo duro, espárrago, carne de ave.

**ÍNDICE ANALFABETOS POBLACIÓN DE 15 Y MÁS AÑOS:** Inferior 7.6% y superior 10.6 %.

**PROVINCIAS:** Huaraz, Aija, Antonio Raimondi, Asunción, Bolognesi, Carhuaz, Carlos F. Fitzcarrald, Casma, Corongo, Huari, Huarmey, Huaylas, Mariscal Luzuriaga, Oros, Pallasca, Pomabamba, Recuay, Santa, Sihuas, Yungay.

**FECHA DE FUNDACIÓN:** Como Departamento del Perú, el 12 de Junio de 1835.

#### ATRATIVOS TURÍSTICOS:

<http://www.bcrp.gob.pe/docs/Sucursales/Trujillo/Ancash-Atractivos.pdf>

Zona arqueológica ubicada en la provincia de Huari a 110 Km. de la ciudad de Huaraz. Fue la expresión más grandiosa de la civilización Chavín llegada a su plenitud. Está constituido por diversos edificios piramidales, plazas que se asientan sobre una ladera aterrazada, portadas y escalinatas. Las construcciones piramidales albergan una red de pasajes y cámaras interiores, que en algunos casos aparecen superpuestas.

#### PROYECTOS DE INVERSIÓN DESTACADOS

##### Proyectos de Inversión Pública Nacional y Regional

I. Construcción del sistema de riego Cushurococha- Huarco Curan- Cajacay. – SNIP – 42846.

Inversión:  
S/. 35,230,432.00

Beneficiarios:  
1,074 habitantes

Construcción de riego de Cushurococha

II. Mejoramiento, creación de pistas en el AA.HH. Esperanza Baja, distrito de Chimbote, provincia de Santa- Ancash. – SNIP – 196119.


Inversión:  
S/. 6,460,700.07

Beneficiarios:  
5,220 habitantes

Solución al mal estado de las Vías Urbanas.

Fuente: MEF SNIP Banco de Proyectos.

[http://www.inei.gob.pe/media/MenuRecursivo/publicaciones\\_digitales/Est/Lib1097/libro.pdf](http://www.inei.gob.pe/media/MenuRecursivo/publicaciones_digitales/Est/Lib1097/libro.pdf)  
<http://www.bcrp.gob.pe/docs/Sucursales/Trujillo/ancash-caracterizacion.pdf>





## CONFLICTOS SOCIALES

Fuente: Defensoría del Pueblo – Reporte de Conflictos Sociales N°120 – febrero 2014  
[http://www.congreso.gob.pe/dgp/Gestion\\_Informacion\\_Estadistica/georeferencial/2013/1trimestre/2.ANCASH.pdf](http://www.congreso.gob.pe/dgp/Gestion_Informacion_Estadistica/georeferencial/2013/1trimestre/2.ANCASH.pdf)

## TIPO: SOCIOAMBIENTAL

CASO 1: El presidente de la Asociación de Municipalidades de Centros Poblados (AMUCEPS) de Huari convocó a una paralización en la provincia de Huari en contra de las empresas mineras Antamina S.A. y Nyrstar, quienes no estarían cumpliendo con sus compromisos de responsabilidad social, así como por los impactos generados en el medio ambiente. Por su parte pobladores de la provincia de Recuay coincidieron con dicha paralización pero plantearon sus reclamos a fin de ser considerados dentro de la zona de influencia de Antamina.

**Ubicación:** Comunidad Campesina de Cátac, provincia de Huari y provincia de Recuay.

**Actores primarios:** Asociación de Municipalidades de Centros Poblados (AMUCEPS) de Huari, Compañía Minera Antamina S.A. (CMA), Nyrstar, Comunidad Campesina de Cátac, Federación Agraria Departamental de Áncash (FADA).

**Actores secundarios:** Ministerio de Energía y Minas (MINEM), Ministerio del Ambiente (MINAM), Ministerio de Inclusión social (MIDIS), Ministerio de Economía (MEF), Ministerio de Agricultura y Riego (MINAGRI), Ministerio de Salud (MINSa), Sub Región Conchucos, Municipalidades de Huari, Chavín de Huántar y San Marcos.

**Actores terciarios:** Oficina General de Gestión Social del Ministerio de Energía y Minas (OGGS), Defensoría del Pueblo, Obispado de Huari.

**Estado Actual:** HAY DIÁLOGO El presidente de AMUCEPS señaló que se está implementando un proyecto de recuperación y mejoramiento de la capacidad productiva de los suelos degradados en 30 centros poblados que se encuentran localizados en 13 distritos de la provincia de Huari. Este proyecto está a cargo de la empresa Antamina. La segunda etapa será financiada por el MINAGRI a través de Agro Rural, con un monto de inversión de aproximadamente 20 millones de Nuevos Soles, que será implementado.

CASO 2: La Asociación de Pescadores, Armadores Artesanales de San Pedro de Puerto Huarmey y pobladores de la zona denuncian el incumplimiento de las actas de compromiso por parte de la Compañía Minera Antamina S.A., las cuales estaban orientadas a establecer formas de apoyo al desarrollo de la población.

**Ubicación:** Distrito y provincia de Huarmey.

**Actores primarios:** Comisión de Diálogo y Concertación por el Desarrollo de Huarmey, Asociación de Pescadores, Armadores Artesanales de "San Pedro de Puerto Huarmey", Frente de Defensa de la Intereses de Huarmey (FEDIP), Municipalidad Provincial de Huarmey (MPH), Compañía Minera Antamina S.A.(CMA), Asociación Colectivo de la Provincia de Huarmey.

**Actores secundarios:** Ministerio del Ambiente (MINAM), Gobierno Regional de Áncash, Oficina General de Gestión social del Ministerio de Energía y Minas (OGGS) Ministerio del Ambiente (MINAM), Gobierno Regional de Áncash, Oficina de Gestión social del Ministerio de Energía y Minas (OGGS), el Consejo de Coordinación Local Provincial de Huarmey (CCL). Actores terciarios: Oficina Nacional de Diálogo y la Sostenibilidad de la Presidencia del Consejo de Ministros (ONDS), Defensoría del Ministerio de Energía y Minas (OGGS), el Consejo de Coordinación Local Provincial de Huarmey (CCL).

**Estado actual:** NO HAY DIALOGO

## NORMAS REGIONALES

SUPERINTENDENCIA NACIONAL DE REGISTROS PUBLICOS REGION ANCASH		
FECHA	NORMA	SUMILLA
12/08/2014	Res. N° 199-2014-SUNARP/SN	Autorizan la conversión de la Oficina Receptora del distrito Nuevo Chimbote como Oficina Registral

## PRINCIPALES NOTICIAS

### PRESIDENTE OLLANTA HUMALA LLEGA HOY A CHIMBOTE PARA INAUGURACIÓN

Lunes 25 de Agosto de 2014 01:42

<http://www.diariodechimbote.com/portada/noticias-locales/74741-presidente-ollanta-humala-llega-hoy-a-chimbote-para-inauguracion>

El Presidente de la República, Ollanta Humala Tasso arribará esta mañana a Chimbote para encabezar la ceremonia de entrega de la vivienda 100 mil que se ha construido con el cofinanciamiento del programa estatal "Mi Vivienda" y que se encuentra ubicada en el conjunto residencial Paseo del mar que ejecuta Domus Hogares en Nuevo Chimbote.

Según información oficial, el presidente Ollanta Humala Tasso arribará a nuestro Puerto a las 6.45 de la mañana para empezar la ceremonia de la entrega de casas masivas de la II Etapa de la Urbanización Paseo del Mar. Estará acompañado del Ministro de Vivienda, Milton Von Hesse.

Humala Tasso no tiene previsto realizar ninguna otra actividad oficial, salvo que se salga del protocolo; lo cual ha generado masivo rechazo en la población chimbotana que esperaba una visita mucho más amplia para conocer sus medidas respecto a la crisis que atraviesa el sector pesquero en nuestra Región.

Las viviendas que serán inauguradas se ubican a la altura del kilómetro 424 de la Panamericana Norte y se ubican en el Parque 8 de la segunda etapa del proyecto habitacional Paseo del Mar.

La mañana de ayer, el equipo de avanzada de la presidencia de la república y del Ministerio de Vivienda se reunieron con el alcalde de Nuevo Chimbote Juan Gasco Barreto y los Gobernadores de Chimbote y Nuevo Chimbote, Yolanda Lara Cortez y Jorge Albines Soto, respectivamente; para ultimar detalles de esta visita.



# REGIÓN

# Apurímac



**POBLACIÓN:** 456 652 (INEI, 2014)

**TASA DE ANALFABETISMO:** 6.2% (INEI, 2012)

**PROVINCIAS Y DISTRITOS:** Apurímac se divide en siete provincias y 80 distritos. Las provincias son las siguientes: Abancay, Antabamba, Aymaraes, Cotabamba, Grau, Chincheros y Andahuaylas.

**FECHA DE FUNDACIÓN:** El 28 de abril de 1873 (Página del Gobierno Regional)

**IDIOMA:** Según INEI, Censos Nacionales de Población y Vivienda 2007, Apurímac, además del castellano, el quechua es también el idioma oficial. Cabe mencionar que el 70% de su población tiene como idioma materno al quechua.

**ACTIVIDADES ECONÓMICAS MÁS IMPORTANTES:** Según el Banco Central de Reserva del Perú en su informe de la página [www.bcrp.gob.pe/docs/Sucursales/Cusco/Apurimac](http://www.bcrp.gob.pe/docs/Sucursales/Cusco/Apurimac), las principales actividades económicas son: la agricultura (24%), servicios gubernamentales (22.9%), comercio (12.4%).

Apurímac: Valor Agregado Bruto 2011  
Valores a Precios Constantes de 1994  
(Miles de nuevos soles)

Actividades	VAB	Estructura %
Agricultura, Caza y Silvicultura	223,749	23.7
Pesca	89	1/
Minería	5,513	0.6
Manufactura	84,573	9.0
Electricidad	7,003	0.7
Construcción	124,348	13.2
Comercio	115,694	12.3
Transporte y Comunicaciones	30,643	3.2
Restaurantes y Hoteles	40,009	4.2
Servicios Gubernamentales	212,829	22.6
Otros Servicios	98,943	10.5
Valor agregado bruto	943,393	100.0

1/ Menos de 0,1 por ciento  
Fuente: INEI-SIRTOD

## CONFLICTOS SOCIALES

Según el Reporte Mensual de Conflictos Sociales N°125, julio 2014 de la Defensoría del Pueblo, Apurímac presenta la mayor cantidad de conflictos con 24 casos. Asuntos de Gobierno Local 3, Socioambiental 13 activos y 2 latentes, Demarcación Territorial: 1 activo, Comunal: 4 activos, otros asuntos 1 activo.



### CASOS:

- 1.- Organizaciones sociales de la Provincia de Andahuaylas se oponen al desarrollo de la actividad minera en la zona pues afectaría a las actividades agropecuarias que tradicionalmente se han desarrollado. (Socioambiental)
- 2.- Un sector de la población de Tintay de la provincia de Aymaraes exige la vacancia del alcalde distrital de este debido a las denuncias en su contra por irregularidades ocurridas en el proceso de consulta popular de revocatoria de su cargo del año 2012.(Gobierno Local)
- 3.- Intento de invasión por parte de las comunidades Progreso y Chalhuhhuacho, a los terrenos comunales de la comunidad campesina de Huanacopampa, presuntamente por intereses políticos y económicos en el distrito de Progreso provincia de Grau. (Demarcación Territorial)

Inversión: S/. 59,347,747.00	Beneficiarios: 210,355 habitantes
Mejora de la cobertura, calidad, capacidad diagnóstica y resolutive de los Servicios de Salud para el ámbito de influencia del Hospital de Andahuaylas	

Fuente: MEF SNIP Banco de Proyectos

### NOTICIAS RELEVANTES

Según la página de [http://www.rpp.com.pe/noticias-apurimac-region\\_PEAPU.html](http://www.rpp.com.pe/noticias-apurimac-region_PEAPU.html) de Radio Programas del Perú, podemos mencionar las siguientes noticias del mes:

#### Apurímac: incendio forestal consume 200 hectáreas de plantas naturales (20 de agosto de 2014)

Un incendio forestal se produjo en el distrito de San Jerónimo, a diez kilómetros de la ciudad de Andahuaylas, región Apurímac. De acuerdo a la población, cerca de 200 hectáreas de pino y eucalipto, además de pastos naturales, fueron dañadas por las llamas de fuego.

Según informó el corresponsal de RPP Noticias, el siniestro habría sido provocado por personas que prendieron fuego a las hojas secas en las chacras. Afortunadamente, este hecho no pasó a mayores y fue controlado.

#### Apurímac: pobladores protestan por cobros diarios en caseta de peaje (17 de agosto de 2014)

Pobladores de las comunidades del distrito de Cotaruse, de la provincia de Aymaraes (Apurímac), continúan en situación de protesta debido a la instalación de una caseta de peaje en el anexo de Promesa.

Los manifestantes sostienen que el peaje debe instalarse en otro lugar, para no afectar las actividades económicas de la zona con el control y cobro diario que el personal hace en perjuicio de los conductores de vehículos motorizados.

En tanto, dicho peaje que pasa por la carretera troncal asfaltada Sur – Andina, la misma que une a las provincias de Nazca y Puquio con Abancay y Cusco, continúa vigente y los pobladores no paralizarán su medida hasta que sea retirada.

### ATRATIVOS TURÍSTICOS

La laguna de Pacucha es uno de los lugares más hermosos de la zona. Los lugareños denominan al lugar con el nombre de "pradera de los celajes", pues sus aguas intensamente azules, adquieren durante las horas del crepúsculo, una tonalidad rojiza que inunda el paisaje circundante. En sus alrededores se presentan depósitos de arena amarillenta, así como totorales; los cuales sirven de hábitat a diferentes tipos de patos, paisajes llenos de bosques de eucalipto y áreas de cultivo agrícola con cebada, trigo, arvejas y tarwi, se encuentra en el distrito de Pacucha provincia de Andahuaylas.

### NORMATIVA RELEVANTE PARA LA REGIÓN

Proy. de Ley	Propuesta	Sumilla	Seguimiento
03709/2014-CR	Región del Valle de los Ríos Apurímac, Ene y El Mantaro-VRAEM/ Creación de la...	Propone declarar de necesidad pública e Interés Nacional, la creación de la región del Valle de los Ríos Apurímac, Ene y El Mantaro-VRAEM	18/08/2014 decretado y 20/08/2014 en Comisión de Descentralización, regionalización, gobiernos locales y modernización de la Gestión del Estado.

### PROYECTOS DE INVERSIÓN DESTACADOS

#### Proyecto de Inversión Pública Nacional

I. Rehabilitación y Mejoramiento de la Carretera Ayacucho – Abancay	
Inversión: S/. 79,235,579,800	Beneficiarios: 154,281 habitantes
El transporte de mercancías y personas en la zona de influencia, facilitando a los productores colocar sus productos en el área local, regional, así como dar acceso a los servicios turísticos de la zona. La carretera se interconecta con la selva y sierra a través de las carreteras Lima-La Oroya-Huancayo-Ayacucho, Carretera Pisco-Ayacucho y Carretera Nazca-Abancay-Cuzco.	
Proyecto de Inversión Pública Regional	
II. Fortalecimiento de la Atención de los Servicios en Salud en el Segundo Nivel de Atención, categoría II- 2,6 Nivel de Complejidad Nuevo Hospital de Andahuaylas – Apurímac.	

# REGIÓN

# Arequipa



**CAPITAL DEPARTAMENTO:** Arequipa

**FECHA DE FUNDACIÓN ESPAÑOLA:** Por Don Manuel Garci de Carbajal cumpliendo órdenes del Márquez Don Francisco Pizarro, el 15 de agosto de 1540 bajo la advocación de "Villa Hermosa de la Asunción del Valle de Arequipa", Luego fue elevada a ciudad el 22 de septiembre de 1541.

**ESTRUCTURA PRODUCTIVA:** El departamento de Arequipa aporta el 5,2 por ciento del Producto Bruto Interno Nacional, siendo las actividades más importantes las de manufactura (17,3 por ciento), otros servicios (16,4 por ciento), comercio (14,4 por ciento) y agropecuario (12,2 por ciento).

Fuente: BCRP.

## POBLACIÓN:

PERÚ: POBLACIÓN IDENTIFICADA CON DNI POR GRANDES GRUPOS DE EDAD Y SEXO, SEGÚN LUGAR DE RESIDENCIA Al 31 de diciembre del 2013				
Lugar de Residencia		Total Población Identificada	En el Territorio Nacional	Arequipa
Total		32,022,397	31,161,361	1,376,645
Menores de edad (de 0 a 17 años)	Total	10,054,671	10,026,528	391,874
	Masculino	5,112,652	5,098,282	199,932
	Femenino	4,942,019	4,928,246	191,942
Mayores de edad (de 18 a más años)	Total	21,967,726	21,134,833	984,771
	Masculino	10,916,706	10,537,304	493,044
	Femenino	11,051,020	10,597,529	491,727

Fuente: RENIEC

**PROVINCIAS Y DISTRITOS:** Arequipa está conformada por 8 provincias: Arequipa, Camaná, Caravelí, Caylloma, Condesuyos, Castilla, Islay y La Unión, que cuentan con 109 distritos. La provincia más extensa en área es Caravelí (20.74% del territorio) y la de menor es Islay (6.13% del territorio).

## CONFLICTOS SOCIALES

El Reporte de Conflictos Sociales N° 125, julio-2014, de la Defensoría del Pueblo, informa que la región Arequipa, registra un total de 5 conflictos, (4 activos y 1 latente), y se clasifica: Socioambiental: 02 activos y 01 latente; demarcación territorial: 01 activo; otros asuntos: 01 activo.





## CONFLICTO RELEVANTE DE LA REGIÓN AREQUIPA

Descripción	Estado actual
<p><b>Tipo: Socioambiental.</b> Agricultores, pobladores y autoridades locales de la provincia de Islay se oponen al proyecto minero Tía María de la empresa minera Southern Perú Copper Corporation (SPCC) por posibles daños ambientales. Cabe precisar que este caso fue reportado en agosto de 2009 hasta abril de 2011 en que se llega a una solución con la emisión de la Resolución Directoral N° 105-2011-MEM-AAM del Ministerio de Energía y Minas que declara inadmisibles el Estudio de Impacto Ambiental del proyecto minero Tía María presentado por la empresa minera SPCC.</p> <p><b>Ubicación:</b> Distritos de Deán Valdivia, Cocachacra y Punta de Bombón, provincia de Islay.</p> <p><b>Actores primarios:</b> Autoridades, agricultores y pobladores de los distritos de Cocachacra, Deán Valdivia y Punta Bombón de la provincia de Islay, Frente de Defensa del valle de Tambo, empresa minera Southern Perú Copper Corporation (SPCC). <b>Actores secundarios:</b> Pobladores de otros distritos de la provincia de Islay, Ministerio de Energía y Minas (MINEM), Autoridad Regional Ambiental (ARMA). <b>Actores terciarios:</b> Gobierno Regional de Arequipa, Defensoría del Pueblo.</p>	<p><b>NO HAY DIÁLOGO</b> El 1 de agosto, la Dirección General de Asuntos Ambientales Mineros del MINEM, con Resolución Directoral N° 392-2014-MEM-DGAAM aprobó el EIA del proyecto minero Tía María. Los medios de comunicación local informaron sobre algunas expresiones de rechazo de los agricultores y dirigentes del Valle del Tambo y de la provincia de Islay a la aprobación del EIA del proyecto minero.</p>

Fuente: Defensoría del Pueblo.

### Arequipa en el puesto 30 de ciudades de Latinoamérica para invertir



### Arequipa: cuenca urbana del río Chili corre riesgo de desaparecer

Martes, 05 de agosto de 2014 / Fuente: Diario La República

#### CAUSANTES. Especialista, Jonathan Bárcena, afirma que contaminación y depredación de zona agrícola, ponen en riesgo futuro del Chili.

La cuenca urbana del río Chili (Arequipa), que va desde de Chilina en Cayma hasta el puente San Isidro en el Cercado, corre el riesgo de desaparecer de persistir la contaminación de sus aguas y depredación de áreas de campiña. La especialista en temas ambientales Dora Guillén, señala que si las autoridades locales no establecen una vigilancia y cuidado, en 15 años se tendría este escenario.

Explicó que por años el Chili recibe las aguas negras de los colectores de desagüe de la ciudad. A ello se debe sumar la depredación de campiña colindante al río. Guillén, afirma que por ejemplo el bosque ribereño (del puente San Isidro hasta Chilina), está desapareciendo. Se urbanizó gran parte de las áreas verdes. Ante esta situación solicitó que las autoridades hagan respetar el Plan Director vigente.

Por su parte Michael Alfaro, consultor de proyectos de zonificación ecológica, indicó que el Plan de Desarrollo Metropolitano (PDM) y el Plan de Acondicionamiento Territorial (PAT), son instrumentos que no resuelven el problema de la depredación de la campiña. Afirmó que

primero se debe cumplir el plan de 2002, y después buscar la tecnificación de los espacios agrícolas y el ordenamiento de la zona urbana.

### PROYECTOS DE INVERSIÓN PÚBLICA DESTACADOS

I. Construcción de vía troncal interconectora entre los distritos de Miraflores, Alto Selva Alegre, Yanahuara, Cayma y Cerro Colorado de la provincia de Arequipa-Arequipa-SNIP N° 90949

Inversión S/. 369,518,316	Beneficiarios: 310,681 (N° de personas)
------------------------------	--

"baja congestión y eficiente nivel de transitabilidad entre los distritos separados por el Río Chili"


II. Mejoramiento y adecuación a la norma sanitaria de la infraestructura pesquera para consumo humano directo de El Faro Matarani - distrito de Islay -provincia Islay -región Arequipa-SNIP N° 229798

Inversión S/. 9,686,133	Beneficiarios: 975 (N° de personas)
----------------------------	--

Adecuadas condiciones para el desembarque, manipulación y conservación de productos hidrobiológicos capturados por los pescadores artesanales del DPA El Faro Matarani, en el distrito Islay, provincia Islay, región Arequipa.

Fuente: MEF

### Pequeña minería y minería artesanal D.S. 029-2014-PCM



REGIÓN

# Ayacucho



**POBLACIÓN ESTIMADA:** 681 149 (INEI, 2014)

**PORCENTAJE DE ANALFABETISMO:** 6.6% (INEI, 2012)

**PROVINCIAS Y DISTRITOS:** Ayacucho se divide en 11 provincias y son las siguientes: Huamanga, Huanta, La Mar, Cangallo, Lucanas, Parinacochas, Víctor Fajardo, Vilcashuamán, Páucar del Sara Sara, Huancasancos, y Sucre.

**FECHA DE FUNDACIÓN:** El departamento fue creado el 26 de abril de 1822 (<http://www.bcrp.gob.pe/docs/Sucursales/Huancayo/Ayacucho-Characterizacion.pdf>)

**IDIOMA:** Ayacucho, además del castellano, el quechua es también el idioma oficial. <http://www.ayacucho.info/departamento-ayacucho/datos-generales/>

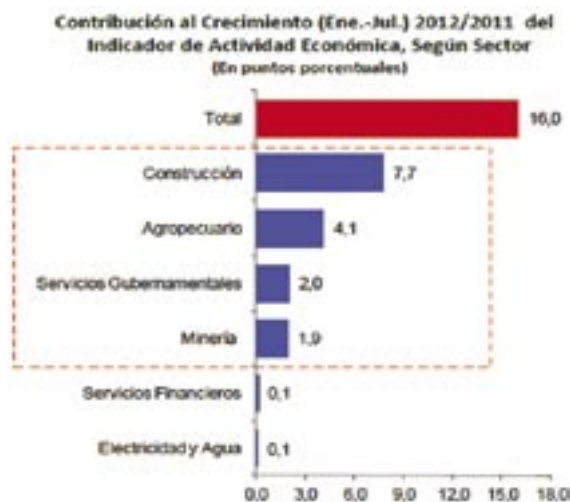
**ACTIVIDADES ECONÓMICAS MÁS IMPORTANTES:** Según el Banco Central de Reserva del Perú en su informe de la página [www.bcrp.gob.pe/docs/Sucursales/Cusco/Huancayo/2012/presentacion-ayacucho-07-2012.pdf](http://www.bcrp.gob.pe/docs/Sucursales/Cusco/Huancayo/2012/presentacion-ayacucho-07-2012.pdf) las principales actividades económicas son: La agropecuaria (20.9%), servicios gubernamentales (16.5%), comercio (11.8%).



Indicador de Actividad Económica Regional 1/2/  
(Variación porcentual respecto a similar periodo año anterior)

Actividad	Ponderación 3/	Enero-Julio 2012
Agropecuario	20,9	19,8
Agrícola		29,8
Pecuario		6,5
Minería	6,7	28,8
Electricidad y Agua	0,5	16,3
Construcción	11,8	65,5
Servicios Gubernamentales	16,5	12,0
Servicios Financieros 4/	1,8	6,2
TOTAL	58,2	16,0

La actividad económica en Ayacucho creció el 16.0% entre enero y julio de 2012, por la expansión en los sectores agropecuarios (19.8%), minería (28.8%), electricidad y agua (16.3%), construcción (65.5%), y servicios gubernamentales y financieros (12.0% y 6.2%, respectivamente).



## CONFLICTOS SOCIALES

Según el Reporte Mensual de Conflictos Sociales N°125, julio 2014 de la Defensoría del Pueblo, Ayacucho presenta la mayor cantidad de conflictos con 13 casos. Asuntos de Gobierno Local 1 latente, Socioambiental 09 activos y 02 activos.

**CASO:** El Frente de Desarrollo Comunal y Afectados por el Transporte de Gas de Camisea (FREDCOM) demanda a la Empresa Transportadora de Gas del Perú – TGP S.A. y la Empresa Perú LNG S.R.L. la renegociación de contratos de servidumbre suscritos debido al incumplimiento de compromisos ambientales, económicos y sociales con las comunidades. Ubicación: Distritos de Vinchos, provincia de Huamanga. (Socioambiental)

## PROYECTOS DE INVERSIÓN DESTACADOS

### Proyectos de Inversión Pública Nacional

I.- Rehabilitación y Mejoramiento de la Carretera Ayacucho – Abancay

Inversión: S/. 79,235,579,800	Beneficiarios: 154,281 habitantes
----------------------------------	--------------------------------------

Objetivo: El transporte de mercancías y personas en la zona de influencia, facilitando a los productores colocar sus productos en el área local, regional, así como dar acceso a los servicios turísticos de la zona. La carretera se interconecta con la selva y sierra a través de las carreteras Lima-La Oroya-Huancayo-Ayacucho, Carretera Pisco-Ayacucho y Carretera Nazca-Abancay-Cuzco.

### Proyectos de Inversión Pública Regional

II.- Mejoramiento de la Carretera abra Toccto -condorccocho (ruta departamental ay-122), en los distritos de Chiara y los Morochucos, de las provincias de Huamanga y Cangallo de la región Ayacucho.

Inversión: S/. 26,887,471,00	Beneficiarios: 1,465,341 habitantes
---------------------------------	--

Objetivo: Adecuadas condiciones de tránsito vehicular por el tramo abra Toccto - Condorccocho de la carretera ruta departamental ay-122.

Fuente: MEF SNIP Banco de Proyectos

## NOTICIAS RELEVANTES:

Según la página de [http://www.rpp.com.pe/noticias-apu-urimac-region\\_PEAPU.html](http://www.rpp.com.pe/noticias-apu-urimac-region_PEAPU.html) de Radio Programas del Perú, podemos mencionar las siguientes noticias del mes:

### Ayacucho: Sismo en Ayacucho

El sismo de 6.6 grados de magnitud en la escala de Richter registrado la tarde del 24 de agosto en la región Ayacucho, deja hasta el momento 128 personas damnificadas, 705 personas afectadas, 8 personas lesionadas, una vivienda colapsada y 25 viviendas inhabitables, según el Instituto Nacional de Defensa Civil (INDECI). Asimismo, dicha institución informó que 6 colegios y un centro de salud quedaron inhabitables y que se afectaron 141 viviendas, 7 centros de Salud, un templo, 700 canales de riego y el 100 por ciento de servicios básicos de agua.

Ante esta situación, la Oficina de Defensa Civil de la Municipalidad Provincial de Parinacochas (región Ayacucho), entregó bienes de ayuda humanitaria, que consiste en calaminas y carpas. Asimismo, el Ministerio de La Mujer y Poblaciones Vulnerables trasladó 600 kilos de kits de abrigo y frazadas para los distritos afectados de Puquio y Cora Cora, mientras que el Ministerio de Salud (Minsa) trasladó medicinas para los afectados.

### Ayacucho: Decomisan más de 70 kilos de pasta básica

Tras un trabajo de inteligencia, efectivos del Departamento de Operaciones Tácticas Antidrogas (DEPOTAD), decomisaron 70.900 kilogramos de pasta básica de cocaína que estaba enterrada en el patio de una vivienda rústica. (26 de agosto de 2014)

La intervención se produjo en el centro poblado de Arwimayo, en el distrito de Anco, provincia de La Mar, en el valle de los ríos Apurímac, Ene y Mantaro (VRAEM). Además, se detuvo a Alejandro López Báez de 37 años y otro menor de iniciales M.A.L. de 15 años, quienes fueron capturados como presuntos propietarios de la droga. El jefe policial, comandante Jorge Porras Aragón, manifestó que siguiendo la política del comando, las operaciones se intensificarán en la zona del VRAEM y vías de acceso.

## ATRATIVOS TURÍSTICOS

**Pampa de la Quinua.** Dentro de los atractivos turísticos que tiene Ayacucho podemos destacar la pampa de la Quinua ubicado en el distrito del mismo nombre, 37 kilómetros de la ciudad de Ayacucho, donde el 9 de diciembre de 1824 se libró la gloriosa Batalla de Ayacucho, librada por el Ejército Patriota contra las tropas realistas comandadas por el virrey José de la Serna, que sirvió para sellar definitivamente la independencia del país. Todos los años, se escenifica con realismo los momentos librados en aquella batalla, congregando centenares de personas.



# REGIÓN

# Cajamarca



**POBLACIÓN:** 1,525,064 habitantes.

**PROVINCIAS Y DISTRITOS:** 13 provincias: Cajamarca, Cajabamba, Celendín, Chota, Contumaza, Cutervo, Hualgayoc, Jaén, San Ignacio, San Marcos, San Miguel, San Pablo, Santa Cruz. Y 127 distritos.

**FECHA DE FUNDACIÓN:** Como departamento del Perú, el 11 de febrero de 1855

**TASA DE ANALFABETISMO:** Según INEI 14,2 % (2013)

**PRINCIPALES RECURSOS:** Café, papa, arroz, yuca, cacao, ganado vacuno.

**PRINCIPALES ACTIVIDADES ECONÓMICAS:** En la región existen tres espacios económicos diferenciados: el norte es especializado en la actividad agrícola con cultivos como el café, arroz y cacao; en el centro se desarrolla también la actividad agrícola y adicionalmente la actividad pecuaria; por el contrario, el sur es básicamente una zona ganadera y minera, con un mayor desarrollo del sector servicios y comercio, producto de encadenamientos con la actividad minera.

## PRESUPUESTO:

### Asignación Presupuestal para el 2014

Departamento (Meta)	Nacional (PIA)	Gobierno Local (PIA)	Gobierno regional (PIA)	Avance %
Total Perú	83,195,553,964	16,943,624,922	18,795,075,027	17.8
Cajamarca	1,859,146,156	889,784,847	1,036,401,231	19.0

Fuente: Ministerio de Economía y Finanzas  
Nota: Información al 26 de Marzo de 2014

### Avance Presupuestal por niveles de Gobierno

Departamento (Meta)	(PIA)	PIM	Devengados	Avance %
Gob. Nacional	1,859,086,156	1,778,037,730	603,272,090	33.9
Gob. Regional	1,036,401,231	1,243,298,091	560,815,517	45.1
Gob. Locales	889,784,847	1,347,047,105	553,021,188	41.1

Fuente: Ministerio de Economía y Finanzas  
Nota: Información al 30 de Junio de 2014

## CONFLICTOS SOCIALES

Fuente: Defensoría del Pueblo, Reporte de Conflictos N°125

### Conflicto relevante de la región Cajamarca

Descripción	Estado actual
<p><b>Tipo: Socioambiental.</b> CASO: Autoridades, representantes de Organizaciones de Sociedad Civil y comuneros de las provincias de Cajamarca, Celendín y Hualgayoc demandan se declare la inviabilidad del proyecto de exploración minero Conga de la Empresa Minera Yanacocha S.R.L., por los impactos ambientales negativos susceptibles de generarse en el ambiente, ante la presunta afectación a 4 lagunas consideradas cabecera de 05 cuencas hidrográficas.</p>	NO HAY DIÁLOGO



Descripción	Estado actual
<p>Ubicación: Distritos de Huasmín y Sorochuco, provincia de Celendín, distrito de La Encañada, provincia de Cajamarca.</p> <p><b>Actores primarios:</b> Gobierno Regional de Cajamarca, Frente de Defensa Ambiental de Cajamarca, Frente de Defensa de los Intereses de Cajamarca, Asociación civil Plataforma Interinstitucional Celendina – PIC, Empresa Minera Yanacocha S.R.L. – Proyecto Minero Conga, Municipalidad Distrital de Huasmín, Municipalidad Distrital de Sorochuco, Municipalidad Provincial de Celendín, Municipalidad Distrital de Bambamarca, Municipalidad Provincial de Cajamarca, Municipalidad Distrital de La Encañada, Ministerio de Energía y Minas, Ministerio del Ambiente, Presidencia de Consejo de Ministros, Central Única de Rondas Campesinas del Perú (CUNARC-Perú).</p> <p><b>Actores secundarios:</b> Gobernador de la Región Cajamarca, Autoridad Nacional del Agua, Presidente de la Cámara de Comercio de Cajamarca, Decano del Colegio de Abogados de Cajamarca, Universidad Nacional de Cajamarca, Ministerio del Interior, Ministerio de Inclusión y Desarrollo Social, Ministerio de Transportes y Comunicaciones, Ministerio de Vivienda y Saneamiento, Grupo de Formación e Intervención para el Desarrollo Sostenible – GRUFIDES.</p> <p><b>Actores terciarios:</b> Sacerdotes Miguel Cabrejos y Gastón Garatea, Defensoría del Pueblo.</p>	<p>Un trabajador administrativo de la Gobernación de Celendín, y un policía de la comisaría de dicha zona, señalaron que en la provincia de Celendín, un sector de la población realizó una marcha alrededor de la plaza de armas de la provincia, liderados por el Presidente de la Plataforma Interinstitucional de Celendín, realizando arengas en conmemoración a los hechos sucedidos el 03 de julio de 2012 y manifestando su oposición en contra del proyecto minero Conga. Similares movilizaciones se realizaron en Bambamarca y Chugur.</p>

Fuente: Defensoría del Pueblo.

### Normas relacionadas con la Región Cajamarca:

Presidencia del Consejo de Ministros (13/08/2014)		
Entidad	Norma	Sumilla
PRESIDENCIA DEL CONSEJO DE MINISTROS	R.M. N°0169-2014-PCM	Conforman Grupo de Trabajo denominado "Mesa de Dialogo para el desarrollo de las comunidades nativas de los distritos de San José de Lourdes y Huarango, de la provincia de San Ignacio, departamento de Cajamarca"

Trabajo y Promoción del Empleo (22/08/2014)		
Entidad	Norma	Sumilla
TRABAJO Y PROMOCIÓN DEL EMPLEO	R.M. N°170-2014-TR	Dan carácter oficial al Taller Nacional "II Encuentro Nacional de Consejeros Regionales de Seguridad y Salud en el Trabajo", a realizarse en la ciudad de Cajamarca"

## PROYECTOS DE INVERSIÓN DESTACADOS

### Proyectos de Inversión Pública Nacional y Regional

I. Rehabilitación y mejoramiento de la carretera Chongoyape-Cochabamba-Cajamarca/g. Nac.

Inversión: S/. 701,780,831.00	Beneficiarios: 291,227 habitantes
Reducir los costos de operación y tiempo de viaje entre Chongoyape y Cajamarca.	

II. Construcción e implementación del hospital II-2 de Jaén/g. Reg.

Inversión: S/. 76,230,916	Beneficiarios: 376,865 habitantes
Mejoramiento del acceso a adecuados servicios de salud, de la población del Hospital de Jaén	

Fuente: MEF SNIP Banco de Proyectos

## NOTICIAS RELACIONADAS CON LA REGIÓN CAJAMARCA

### Cajamarca: La vía Cajamarca-Celendín-Balsas demandó una inversión de S/. 322 millones

Fuente: Portafolio de Diario El Comercio  
Viernes, 22 de agosto 2014

La vía Cajamarca-Celendín-Balsas, fue inaugurada el 21-08-2014, por el presidente Ollanta Humala y demandó

S/.322 millones. Según el MTC, la obra beneficia directamente a 300 mil pobladores de Cajamarca. Además, la vía permitirá la interconexión con la capital de amazonas, Chachapoyas.

### Midis transfiere presupuesto a Cajamarca para combatir desnutrición

Fuente: Noticias Regionales de RPP Noticias  
Miércoles, 20 de agosto 2014

Diana Prudencio, directora general de Políticas y Estrategias del Ministerio de Desarrollo e Inclusión Social, aseguró que la región Cajamarca, cumplió las primeras metas y compromisos en la atención a madres gestantes y menores de edad en cuanto al tema de desnutrición crónica.

Se destinó un millón 750 mil nuevos soles para continuar este trabajo, y en caso siga cumpliendo las metas impuestas existe un fondo de once millones 500 mil soles, los cuales serían desembolsados de manera periódica.

### Cajamarca: 30,676 cajamarquinos votarán por primera vez

Martes, 05 de agosto 2014  
Fuente: Noticias Regionales de RPP Noticias

En lo referido a los nuevos electores o jóvenes de 18 años que ya tienen que acudir a las urnas, entre varones y mujeres suman 30,676.





Maravilla arqueológica del Perú y el mundo, considerada por la UNESCO "Patrimonio Cultural de la Humanidad", y recientemente elegida como "Nueva Maravilla del Mundo", Machu Picchu nos invita a recorrer su intrincada y espectacular arquitectura y resolver uno de los misterios más grandes de la historia del Perú: el imperio de los Incas.

### Choquequirao:

Se encuentra ubicada en la Región Cusco, y se compone de nueve sectores, entre los que destacan: el centro político religioso, el sistema de fuentes y canales con acueductos, y el grupo de las portadas. Es preciso recalcar el carácter religioso de este complejo.

La arquitectura se encuentra distribuida alrededor de una explanada o plaza principal, y se complementa por un muy bien conservado sistema de andenería agrícola. Los restos arqueológicos se distribuyen en la parte descendente del cerro Choquequirao y se agrupan a manera de pequeños barrios, un tanto separados entre sí, siguiendo un probable criterio de fusión y rango social.

## PROYECTOS DE INVERSIÓN DESTACADOS

### Proyectos de Inversión Pública Nacional y Regional

I.- Construcción de la Vía de Evitamiento Urcos – SNIP 15058.

Inversión: S/. 27,928,317.00	Beneficiarios: 10,087 habitantes
---------------------------------	-------------------------------------

El objetivo principal del proyecto para mejorar las condiciones de transitabilidad de transporte de carga y de pasajeros, en la carretera IIRSA Sur - sector urbano de la ciudad de Urcos.

II.- Mejoramiento Carretera Santo Tomas – Colquamarca – SNIP 78523.

Inadecuadas condiciones de transitabilidad en el transporte de pasajeros y de carga, en la vía Santo Tomas - Colquamarca.

Inversión: S/. 40,480,815.00	Beneficiarios: 33,480 habitantes
---------------------------------	-------------------------------------

El presente proyecto tiene el siguiente Objetivo central: Adecuadas transitabilidad en el transporte de pasajeros y de carga en la vía Santos Tomas -Colquamarca.

Fuente: MEF SNIP Banco de Proyectos.

## CONFLICTOS SOCIALES

Fuente: Defensoría del Pueblo.

### TIPO: Socio ambiental.

CASO: El Frente de Defensa, autoridades y pobladores del distrito de Santa Teresa se oponen a la construcción de la Central Hidroeléctrica Santa Teresa II, porque afectaría al caudal del río Vilcanota además de las afectaciones al

medio ambiente, salud de la población y a la actividad turística, por encontrarse en zona de Amortiguamiento del Parque Nacional Machu Picchu. Se han presentado dos empresas que esperan obtener la concesión definitiva del proyecto por parte del Ministerio de Energía y Minas, entre ellas, está la compañía Andean Hydro y Luz del Sur.

Lugar: Distrito de Santa Teresa, provincia La Convención.

### Consejeros piden dejar sin efecto convenio con empresa Ege Cusco

<http://www.larepublica.pe/15-05-2014/consejeros-piden-dejar-sin-efecto-convenio-con-empresa-ege-cusco>

**Desautorizan a Ejecutivo.** Legisladores consideraron que mandatario firmó acuerdo que beneficia a empresa sin consultarles. Empresa construirá hidroeléctrica Salcca Pucara.

El Consejo Regional de Cusco aprobó, por mayoría, pedir al presidente regional, René Concha Lezama, la anulación del Convenio Marco suscrito hace una semana por su despacho con la empresa Ege Cusco. Este consorcio es el encargado de construir la central hidroeléctrica de Salcca Pucara.

El acuerdo es cuestionado por varios sectores políticos y sociales. La razón es que la Región se compromete a ejecutar obras en el sector agropecuario para facilitar la construcción de la hidroeléctrica en la provincia de Canchis. Una de las obras es encauzar los afluentes de la zona. "Quieren que la Región resuelva el conflicto social que hay en la zona contra la obra", observó el consejero Juan Pablo Luza.

Los legisladores concluyeron que con la suscripción del convenio se cometió una serie de irregularidades de fondo y forma. Florentino Huanque, consejero delegado, refirió que el convenio se firmó inconsultamente. "Cuando se trata de acuerdos que involucran inversiones se debe recibir el visto bueno del Consejo", dijo.

**Intereses.** A pesar que el representante de Ege Cusco, Saúl Yábar, señaló que el gobierno regional no está en la obligación de cumplir los compromisos del acuerdo, el consejero Huanque dijo que "si no lo hacen habrá penalidades".

De igual forma, sostuvo que hubo un claro interés del gobierno regional de favorecer a la empresa, debido a que el asesor presidencial y presidente del Comité Especial de Promoción de la Inversión Privada (Cepri), Edward Yábar, es sobrino del representante de Ege Cusco, Saúl Yábar.

Según la consejera de La Convención, Elena Ascarza, el proyecto no cuenta con licencia social.

En la provincia de Canchis se oponen a la obra desde el 2008. Ese año hubo una violenta y prolongada protesta denominada "Levantamiento de los Pueblos", que obligó al gobierno de Alan García a paralizar el proyecto. Los pobladores temen quedarse sin agua.

Salcca Pucara se construirá desde setiembre en San Pedro y debe estar operativo en el 2016.

# REGIÓN

# Huancavelica



**POBLACIÓN:** Según las proyecciones poblacionales del INEI al 2013. Huancavelica albergaba una población de 491,278 habitantes, lo que representa el 1.6% de la población nacional.

**GRUPOS ÉTNICOS:** Astos, Huandos, Choclocochas, Ancaras, Wilcas, Razu, Yanawillka, Guaros y Quiguar

**LENGUA NATIVA:** Se reconoce como lenguas oficiales al castellano, quechua.

**FECHA DE FUNDACIÓN:** Fundada el 4 de agosto de 1571 por el Virrey don Francisco de Toledo

**PROVINCIAS:** Políticamente se encuentra dividido en 7 Provincias: Huancavelica, Acobamba, Angaraes (capital Lircay), Castrovirreyna, Churcampa, Huaytará y Taya-caja (capital Pampas)

## PRINCIPALES ACTIVIDADES ECONÓMICAS:

ACTIVIDAD	Valor Agregado Bruto	Estructura %
Agricultura, Caza y Silvicultura	231,062	14.0%
Pesca	425	0.0%
Minería	133,250	8.1%
Manufactura	49,947	3.0%
Electricidad y Agua	596,717	36.1%
Construcción	35,291	2.1%
Comercio	121,488	7.4%
Transporte y Comunicaciones	33,036	2.0%
Restaurantes y Hoteles	24,322	1.5%
Servicios Gubernamentales	207,578	12.6%
Otros Servicios	218,652	13.2%
Total Valor Agregado Bruto	1,651,768	100.0%

Fuente: INEI


## EDUCACIÓN: ÍNDICE DE ANALFABETISMO

Fuente: INEI e Informe de Comex Perú.

La tasa de analfabetismo de la población mayor de 15 años de edad se redujo del 27.9% en el 2002 al 13.8% en el 2013. Finalmente, la tasa de analfabetismo de la población entre 15 y 24 años de edad pasó del 7% en 2002 al 1.4% en 2012.

## SALUD: DESNUTRICIÓN CRÓNICA

Sin embargo al 2013 se estimó que la tasa de desnutrición crónica infantil, según NCHS y según la OMS ha tenido la siguiente evolución:



Fuente: Base de DCI; ENDES 2007, 2009, 2010, 2011 y 2012  
Meta DCI 2016; Estimaciones, MIDIS 2012



AÑO	SEGÚN NCHS (%)	SEGÚN OMS (%)
2007	52.2	59.2
2010	46.4	54.2
2013	34.9	42.4

## PROYECTOS DE INVERSIÓN DESTACADOS

### I. Rehabilitación y mejoramiento de la carretera Huancavelica - Lircay

Inversión: S/. 389,901,266.00	Beneficiarios: 198,427 habitantes
----------------------------------	--------------------------------------

Transito fluido y seguro, de pasajeros y de carga, a través de la carretera Huancavelica - Lircay hacia los mercados de consumo locales y regionales

### II. Mejoramiento de la aplicación de tecnologías de la información y comunicación (TICS) en las II. EE. Del nivel secundaria, de la EBR, de la region Huancavelica

Inversión: S/. 15,685,735.00	Beneficiarios: 46,838 habitantes
---------------------------------	-------------------------------------

El objetivo suficiente y pertinente incorporación de las tic en el proceso de aprendizaje de los estudiantes de las II. EE. Del nivel secundario de la region huancavelica

Fuente: MEF, Proyectos de Inversión Pública

## CONFLICTOS SOCIALES

Caso: Litigio entre comuneros de Santo Domingo de Capillas y Santa Rosa de Tambo por límites de tierras. Ubicación: Sector Navapampa, comunidad campesina de Santo Domingo de Capilla, Comunidad campesina Santa Rosa de Tambo, Distrito de Santo Domingo de Capillas, provincia de Huaytará

HAY DIÁLOGO  
Al igual que los meses anteriores que no se han suscitado mayores acontecimientos ni hechos de violencia, toda vez que la población está a la espera de lo que resuelva el Juzgado Mixto de Huaytará en el proceso de Nulidad de Cosa Juzgada Fraudulenta

Caso: Pobladores de las comunidades de Andaymarca, Suilloc y Tintao del distrito de Colcabamba exigen el cumplimiento de compromisos asumidos por la empresa concesionaria Cerro del Águila S.A. (Consortio Río Mantaro) a razón de la ejecución del proyecto Central Hidroeléctrica Cerro del Águila. Ubicación: Comunidades de Andaymarca, Suilloc y Tintao distrito de Colcabamba, provincia de Tayacaja

HAY DIÁLOGO  
El Teniente Gobernador de la C.C. de Andaymarca, informó que continúan con las negociaciones en la mesa de diálogo con participación de la Oficina Nacional de Diálogo y Sostenibilidad de la PCM. y que no se han presentado hechos de violencia y que la empresa está trabajando con normalidad.

Caso: Autoridades y pobladores de la comunidad de Coris demandan diálogo y atención a los diversos pedidos que la población ha realizado ante la empresa Righth Bussines Doe Run Perú-Cobrizo como bene-

HAY DIÁLOGO  
El 19 de junio, miembros de la Comisión de Desarrollo Sostenible de la Mesa de Diálogo, informaron que la comunidad está a la espera del cumplimiento de los compromisos

ficios para la población por los daños ambientales, daños a la salud de la población y a sus tierras debido a la explotación minera. Refieren haber agotado diversos canales de diálogo sin respuesta de la empresa. Ubicación: Comunidad campesina San Pedro de Coris, distrito de San Pedro de Coris, provincia de Churcampa

asumidos por la empresa en abril de 2014, referidos a la obtención de una antena de internet y financiamiento de los viáticos de las autoridades comunales asignadas para gestionar las obras para el desarrollo de la comunidad. Entre los días 15 y 18 de julio la comunidad sostuvo una reunión con Doe Run en la que se expuso la situación económica de la empresa (que está en proceso de liquidación). Al respecto, el 30 de julio el Sr. Moisés Lloclla informó que la comunidad no realizará medidas de fuerza hasta que concluyan los plazos comprometidos. Por otro lado, la empresa DOE RUN manifestó que la empresa se encuentra en reestructuración y por el momento no pueden atender sus peticiones.

## NORMAS LEGALES RELEVANTES

### COMISION DESCENTRALIZACION, REGIONALIZACION , GOBIERNOS LOCALES Y MODERNIZACION DE LA GESTION DEL ESTADO

NRO. DE PROYECTO	PROYECTO DE LEY	SUMILLA	ESTADO
03699/ 2014-CR	Ley que desarrolla el artículo 199 de la Constitución en materia de Fiscalización y Control de Gobiernos Regionales y Municipales	Ley que desarrolla el artículo 199 de la Constitución en materia de Fiscalización y Control de Gobiernos Regionales y Municipales.	2 0 / 0 8 / 2014: En comisión Constitución y Reglamento

### COMISION DE PRESUPUESTO Y CUENTA GENERAL DE LA REPUBLICA

03703/ 2014-CR	Ley que declara de interés nacional y necesidad pública la implementación y ejecución de proyectos y programas que viabilicen la instalación de cámaras de video vigilancia y centros de monitoreo como de apoyo a la seguridad ciudadana	Propone declarar de interés nacional y necesidad pública la implementación por parte de los Gobiernos Regionales y Locales de proyectos y programas que viabilicen la instalación de cámaras de video vigilancia y centros de monitoreo para Seg. Ciudadana	20/08/2014 En comisión Presupuesto y Cuenta General de la República 20/08/2014 En comisión
-------------------	---	---	---

## REGIÓN

# Huánuco\*



**POBLACIÓN:** (población proyectada para el 2014, INEI) es de 847 mil 714 habitantes.

**FECHA DE FUNDACIÓN:** 15 de agosto de 1539.

**PROVINCIAS, 11 PROVINCIAS Y 77 DISTRITOS:** Huánuco, Ambo, Dos de Mayo, Huacaybamba, Huamalíes, Leoncio Prado, Marañón, Pachitea, Puerto Inca, Lauricocha y Yarowilca.

**ECONOMÍA REGIONAL:** Tiene un gran potencial agrícola por su variedad climática y diversos pisos ecológicos. Existen grandes áreas productoras de café, té y maderas finas. Además, los agricultores cultivan papa, maíz amiláceo, maíz amarillo, plátano, naranja, yuca y trigo. Tiene abundantes áreas de pastos naturales. Sus bosques, en la región de la selva baja, constituyen una gran reserva forestal de especies maderables, flora y fauna.

Se cría ganado porcino y ovino en cantidades importantes. La coca es un cultivo extendido en los valles tropicales de esta región. La minería se basa en la extracción de plata, zinc, plomo y cobre. Cuenta con la central térmica de Tingo María, con una capacidad de generación de 140 Megawatts.

### TURISMO

El Yerupajá una de las cumbres más elevados del Perú.

Otro centro con monumentos arqueológicos de gran interés es Huánuco Viejo. En Tingo María se divisa el curioso macizo llamado «La Bella Durmiente» porque tiene la forma de una mujer acostada. El Parque Nacional que lleva el nombre de dicha ciudad tiene otro atractivo, que es la Cueva de las Lechuzas.

Un pueblo pintoresco es Tomayquichua, cuna de La Perricholi y donde se encuentra la casa del insigne escritor Enrique López Albújar, a cinco kilómetros de Ambo. Y Kótos, a solo cuatro kilómetros de la ciudad de Huánuco, es el vestigio de una civilización anterior a la cultura Chavín. Los baños termales de Cónoc y Turipampa están en La Unión. En el Paso de Carpish encontramos helechos y orquídeas wiñaywayna ("siempre joven" en quechua) entre otras especies tropicales.



\* Fuente: INEI Estimaciones y proyecciones de población 2000 al 2015, oficina de Gestión de la Información y Estadística.



## PROYECTOS DE INVERSIÓN DESTACADOS

### Proyectos de Inversión Pública Nacional y Regional.

I.- Mejoramiento de los Canales de Irrigación de la Margen Derecha del Distrito de Tomaykichwa – Ambo – Huánuco.

Inversión: S/. 20'728,004.00	Beneficiarios: 3,880 habitantes
---------------------------------	------------------------------------

El objetivo principal del proyecto es el incremento del nivel de rendimiento de los cultivos en la zona de influencia de la localidad de: Yanamito, Iltamarquín, Reqrish, Tomaykichwa, la Oyada y Tollocoto.

II.- Mejoramiento de la Capacidad Resolutiva de los Servicios de Salud del Hospital Regional Hermilio Valdizán De Huánuco Nivel III-1

Inversión: S/. 157'064,036.00	Beneficiarios: 780,411 habitantes
----------------------------------	--------------------------------------

Habiéndose analizado las causas y efectos del problema principal que afecta al desenvolvimiento del Hospital Hermilio Valdizán de Huánuco son inadecuados se puede decir que el objetivo central del proyecto es brindar: prestación de los servicios de salud de mediana y alta complejidad de atención del Minsa en la Región.

Fuente: MEF SNIP Banco de Proyectos.

## CONFLICTOS SOCIALES

Según el Reporte de conflictos sociales N° 125, de la Defensoría del pueblo, la región Huánuco a Julio 2014 registra un total de 01 conflictos, y se tipifica como asunto socio ambiental.

### Conflicto Relevante de la Región Huánuco

Fuente: Defensoría del Pueblo.

## DESCRIPCIÓN:

### Tipo: Socio ambiental.

CASO: Pobladores de las Comunidades Campesinas de Lauricocha demandan a compañía minera Raura S.A. indemnice a las personas afectados en su salud debido a la presencia de plomo en su organismo (sangre) así mismo solicitan intervención de las autoridades ante la presunta contaminación ambiental al río Lauricocha y un conjunto de lagunas, como consecuencia de sus actividades mineras en la zona.

**Ubicación:** Centro Poblado Menor Raura Nueva, Distrito de San Miguel de Cauri, provincia de Lauricocha.

**Actores Primarios:** Comunidad Campesina San Miguel de Cauri, Comunidad Campesina de Jesús, Comunidades Campesinas de la Provincia de Lauricocha, Comité de Lucha de la Provincia de Lauricocha, Cía. Minera Raura SA, Frente Único Regional de Huánuco.

**Actores secundarios:** Municipalidad Provincial de Lauricocha, Municipalidad Distrital de San Miguel de Cauri, Gobierno Regional de Huánuco, Dirección Regional de Salud de Huánuco, Dirección Regional de Energía y Minas de Huánuco, Oficina General de Gestión Social y la Dirección General de Minería del Ministerio de Energía y Minas, Dirección General de Salud Ambiental del Ministerio de Salud, Oficina de Evaluación y Fiscalización Ambiental del Ministerio del Ambiente, Centro Nacional de Salud Ocupacional y Protección al Ambiente – CENSOPAS, Instituto Geológico Minero Metalúrgico - INGEMMET.

**Actores terciarios:** Oficina Nacional de Diálogo y Sostenibilidad de la Presidencia de Consejo de Ministros, Defensoría del Pueblo.

## ESTADO ACTUAL

HAY DIALOGO, no se registraron nuevos hechos durante el mes.

# REGIÓN *Ica*



**POBLACIÓN:** 779,372 habitantes.

Fuente: INEI, Población (Estimada al 30 de Junio 2014)

**FECHA DE FUNDACIÓN:** 17 de junio de 1563, por Jerónimo Luis de Cabrera.

**PROVINCIAS:** Ica, Chincha, Nasca, Pisco y Palpa

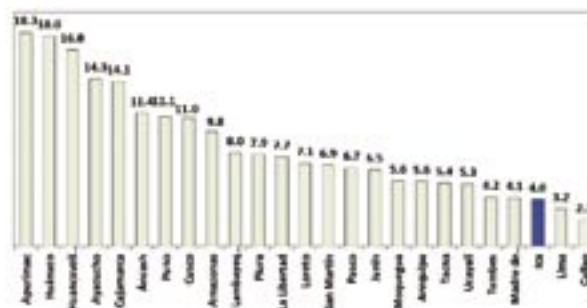
Fuente: Gobierno Regional de Ica.

## PRINCIPALES ACTIVIDADES ECONÓMICAS

ACTIVIDAD	Estructura %
Agropecuario	64.6%
Agrícola	
Pecuario	
Pesca	2.6%
Minería	32.8%
TOTAL	100.0%

Fuente: MINAGRI, MINEM, BCR

## ÍNDICE DE ANALFABETISMO



## PROYECTO DE INVERSIÓN DESTACADOS

I. Instalación del Servicio de Readaptación Social en el nuevo Establecimiento Penitenciario de Ica, Distrito de Santiago, Provincia de Ica, Departamento de Ica

Inversión: S/. 269,713,507

Beneficiarios: 3,168 habitantes

Población Penal con Adecuado Servicio de Readaptación Social en el nuevo Establecimiento Penitenciario de Ica.

II. Fortalecimiento de la Capacidad Resolutiva de los Servicios de Salud del Hospital San José de Chincha-DIRESA-ICA

Inversión: S/. 36,385,792.00

Beneficiarios: 55,269 habitantes

Mejorar el acceso de la población de la Provincia de Chincha a adecuados servicios de salud nivel II-2 en el Hospital San José de Chincha - DIRESA ICA.

Fuente: MEF, Banco de Proyectos

## CONFLICTOS SOCIALES

1.- CASO: Las Asociaciones que conforman la Federación de Pescadores Artesanales de la Ribera y Anexos de la provincia de Chincha (FEPARACH) solicitan se investigue y sancione los presuntos impactos ambientales que las actividades de la empresa Perú LNG S.R.L. han generado en el mar y que la empresa los incorpore en el Plan de Compensación.



**Ubicación:** Distrito Tambo de Mora, provincia de Chincha.

**Actores primarios:** Federación de pescadores Artesanales de Ribera y anexos de la Provincia de Chincha ( FEPARACH ), Asociación de Pequeños Propietarios Pescadores y Manipuladores Activos del Puerto de Tambo de Mora, Asociación de Pescadores y Artesanos de las riveras de Chincha y Pampa Cañete, Asociación de Propietario de Pequeñas embarcaciones y Manipuladores Activos del Puerto de Tambo de Mora, Empresa Perú LNG SRL, Frente Único de Defensa de los Intereses de los Pescadores Artesanales de Chincha (FREUDIPACH).

**Actores secundarios:** Ministerio de Energía y Minas (MINEM), Ministerio de la Producción.

**Actores terciarios:** Gobierno Regional de Ica (GORE), Defensoría del Pueblo (DP), Fondo Nacional de Desarrollo Pesquero ( FONDEPES)

**NO HAY DIÁLOGO:** El Director Regional de Producción de Ica, en atención al pedido de información requerido por la OD Ica, informó con Oficio N° 874-2014-GORE-ICA/DRPRO-DP, que de acuerdo al Directorio de Organizaciones Sociales de Pescadores, Armadores y Procesadores Artesanales (OSPAS) de la Dirección General de Extracción y Producción Pesquera para Consumo Humano, en la provincia de Chincha existe un total de 24 OSPAs.

Con Oficio N° 0258-2014-MDS/A el alcalde de la Municipalidad Distrital de Sunampe, en virtud del pedido de información solicitado por la OD Ica, informó que la Municipalidad no cuenta con un registro de pescadores artesanales.

2.- CASO: Los mineros informales de Nazca, adscritos a la FENAMARPE, demandan la ampliación del plazo de formalización minera y la aplicación del DS. N° 013-2011-EM Plan Nacional de Formalización de la Minería Artesanal, elaborado con 9 ministerios y FENAMARPE que contempla el proceso de formalización hasta el año 2016, entre otras modificaciones de la ley que regula la formalización.

**Ubicación:** Provincia de Nazca.

**Actores primarios:** Nacional de Mineros Artesanales del Perú (FENAMARPE), Oficina de Asuntos de Formalización de la Minería, Interdicción de la Minería Ilegal y Remediación Ambiental, Dirección Regional de Energía y Minas.

**Actores secundarios:** Presidencia del Consejo de Ministros (PCM), Ministerio de Energía y Minas (MINEM), Ministerio del Ambiente (MINAM), Autoridad Regional Ambiental (ARMA).Asociación de Bancos del Perú (ASBANC).

**Actores terciarios:** Defensoría del Pueblo.

**HAY DIÁLOGO:** No se registraron nuevos hechos durante el mes.

## NOTICIAS RELEVANTES

**El primer trimestre 16 regiones desaceleraron su actividad económica, según el IPE**

<http://gestion.pe/economia/primer-trimestre-16-regiones-desaceleraron-su-actividad-economica-segun-ipe-2106472>

Según el Indicador Compuesto de Actividad Económica (ICAE) elaborado por el IPE mostró que Madre de Dios fue la región con mejor comportamiento económico del Perú.

En el primer trimestre del año, 16 regiones desaceleraron su actividad económica en el Perú, según el Indicador Compuesto de Actividad Económica (ICAE) elaborado por el Instituto Peruano de Economía (IPE).

El ICAE es un indicador trimestral que aproxima el comportamiento de las economías regionales. El cual tuvo en Madre de Dios la región con mejor rendimiento con un crecimiento de 24.4% de este factor.

Este avance se dio principalmente por el fuerte aumento en la producción minera de oro y el turismo de no residentes.

En el caso de Tumbes, el ICAE creció 17.7%, impulsado por el aumento de su producción agrícola (principalmente arroz) y el turismo. Las regiones de Ica, Piura, Huánuco, Ayacucho y San Martín también crecieron muy por encima del promedio nacional que es de 4.7%.

En contraste, cuatro regiones registraron tasas negativas de crecimiento en sus ICAES. Entre ellas Cajamarca, que acumuló nueve meses de contracción económica.

**Ica: 29% de trabajadoras tiene nivel superior.**

<http://diariocorreo.pe/ultimas/noticias/10702459/edicion+ica/ica-29-de-trabajadoras-tiene-nivel-superio>

En el 2013, el 29,4% de las mujeres ocupadas tenía educación superior en la región Ica. Este número representó a 51 mil 304 trabajadoras. Así informó el Observatorio Socio Económico Laboral Ica (OSEL), en base a la Encuesta Nacional de Hogares sobre Condiciones de Vida y Pobreza.

Dicho segmento de la población femenina profesional se concentra principalmente en mujeres adultas de 30 a 44 años de edad (38,7%) en el 2013. Y mostraron mayor representatividad de emplearse en la rama de actividad económica servicios (63,2%), seguido en importancia la rama comercio (25,8%).

La ocupación frecuente de este grupo femenino en la región Ica es profesional, técnica y empleada de oficina (54,8%), y la segunda ocupación en importancia es de vendedora (23,3%).

Respecto a la categoría ocupacional, gran parte de las mujeres profesionales que trabajan se encuentra en condición de asalariada del sector privado (35,7%); el cual sumaron un total de 18 mil 334 mujeres, entre empleadas y obreras.

Una de las características que determina la situación laboral de los trabajadores es la retribución por su trabajo. En ese sentido, se observa que la brecha salarial entre los trabajadores y trabajadoras profesionales aún persiste.

Dicha percepción se sustenta en un ingreso laboral promedio mensual en los hombres de S/.1 702, superior a lo obtenido por las mujeres, que en promedio ganan S/.1 147. Es decir, los varones perciben 48,4% más ingresos respecto a las mujeres.

En la Región Ica, en el 2013, la población en edad de trabajar (PET) llegaba a 573 mil 798: entre la población activa (418 mil 158) y la población económicamente inactiva (155 mil 640).

Los ocupados son 404 mil 481, y desocupados, 13 mil 677.

# REGIÓN *Junín*



**POBLACIÓN:** Según las proyecciones poblacionales del INEI al 2014, Junín alberga una población de 1'341,064 habitantes.

**GRUPOS ÉTNICOS:** Ashaninka, Nomatsiguenga

**LENGUA NATIVA:** Se reconoce como lenguas oficiales al castellano, quechua, asháninka, kakinte y yanasha.

**FECHA DE FUNDACIÓN:** El departamento fue creado el 13 de setiembre de 1825

**PROVINCIAS:** 9 Provincias: Huancayo (la capital), Chupaca, Junín, Tarma, Yauli, Jauja, Chanchamayo, Satipo y Concepción.

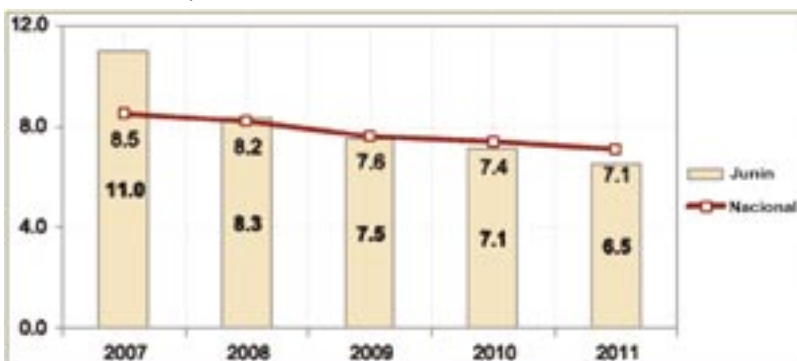
## PRINCIPALES ACTIVIDADES ECONÓMICAS:

Actividad	Valos agregado bruto	Estructura %
Agricultura, caza y silvicultura	896,389	13.5%
Pesca	2,701	0.0%
Minería	658,344	9.9%
Manufactura	731,226	11.0%
Electricidad y Agua	312,143	4.7%
Construcción	612,867	9.2%
Comercio	875,093	13.2%
Transportes y Comunicaciones	742,321	11.2%
Restaurantes y Hoteles	185,973	2.8%
Servicios Gubernamentales	459,745	6.9%
Otros Servicios	1,158,585	17.5%
Total Valor Agregado Bruto	6,635,387	100.0%

Fuente: INEI

## EDUCACIÓN: ÍNDICE DE ANALFABETISMO

Al 2013 se estimó que la tasa de analfabetismo alcanzó el 5.9%

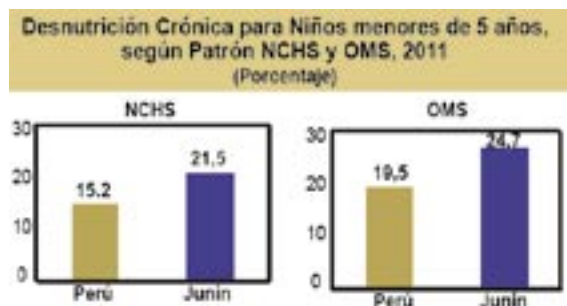


Fuente: INEI.





## SALUD: DESNUTRICIÓN CRÓNICA



Fuente: INEI

Al 2013 se estimó que la tasa de desnutrición crónica infantil según NCHS es de 18.1% y según la OMS fue de 24.2%. A su vez y según estimaciones del MIDIS, Junín debería alcanzar la meta regional de 19.6% de reducción de la DCI al año 2016.

## PROYECTOS DE INVERSIÓN DESTACADOS

### I. MEJORAMIENTO DE LA CARRETERA SATIPO-MAZAMARI-DV. PANGO- PUERTO OCOPA

Inversión: S/340'041,592 Beneficiarios: 70,487 (N° de personas)

Brindar las condiciones adecuadas de accesibilidad y Transitabilidad de los pobladores del área de influencia (distritos de Satipo, Mazamari, Río Tambo) hacia los principales mercados regionales y extra-regionales

### II. IMPLEMENTACION DEL INSTITUTO REGIONAL DE ENFERMEDADES NEOPLASICAS DE LA MACRO REGION DEL CENTRO DEL PERU

Inversión: S/ 206'425,448 Beneficiarios: 13,894 (N° de personas)

Implementación de una adecuada oferta de servicios de salud oncológica en la macroregión del centro

Fuente: MEF

## CONFLICTOS SOCIALES

Caso: pobladores de la provincia de Huancayo demandan la atención de la problemática del tratamiento y disposición final de residuos sólidos a cargo de la Municipalidad Provincial de Huancayo.  
Ubicación: Distritos de Chilca y El Tambo, provincia de Huancayo.

HAY DIALOGO  
Mediante Oficio N° 1123-2014-OEFA/DS del 14 de julio de la OEFA-Lima se hace la denuncia contra la Municipalidad de Huancayo y El Tambo por la inadecuada disposición final de residuos sólidos en los botaderos de "El Edén" y "Agua de las Vírgenes".

Caso: Autoridades y población de la provincia de Chupaca cuestionan el Proyecto de Ley N° 819/2011-PE, mediante el cual se aprueba la delimitación de esta provincia, a favor del distrito de Sicaya, en la provincia de Huancayo.  
Ubicación: Distrito de Chupaca, Provincia de Chupaca y Distrito Sicaya en la provincia de Huancayo.

HAY DIALOGO  
No se registraron hechos nuevos.

## NORMAS LEGALES RELEVANTES

GOBIERNO REGIONAL DE JUNÍN		
FECHA	NORMA	SUMILLA
15/08/2014	Ordenanza N° 180-2014-GRJ/CR	Aprueban la adhesión del Gobierno Regional Junín a la Mancomunidad Regional de Los Andes.

COMISION DESCENTRALIZACION, REGIONALIZACION, GOBIERNOS LOCALES Y MODERNIZACION DE LA GESTION DEL ESTADO			
NRO. DE PROYECTO	PROYECTO DE LEY	SUMILLA	ESTADO
03709/2014-CR	Región del valle de los ríos Apurímac, Ene y el Mantaro-VRAEM	Propone declarar de necesidad pública e interés nacional, la creación de la región del Valle de los Ríos Apurímac, Ene y El Mantaro-VRAEM.	20/08/2014 En comisión de Descentralización,...

COMISION DE PRESUPUESTO Y CUENTA GENERAL DE LA REPUBLICA			
NRO. DE PROYECTO	PROYECTO DE LEY	SUMILLA	ESTADO
03703/2014-CR	Ley que declara de interés nacional y necesidad pública la implementación y ejecución de proyectos y programas que viabilicen la instalación de cámaras de video vigilancia y centros de monitoreo como de apoyo a la seguridad ciudadana	Propone declarar de interés nacional y necesidad pública la implementación y ejecución por parte de los Gobiernos Regionales y Gobiernos Locales de proyectos y programas que viabilicen la instalación de cámaras de video vigilancia y centros de monitoreo de apoyo a la seguridad ciudadana	20/08/2014 En comisión Presupuesto y Cuenta General de la República 20/08/2014 En comisión

REGIÓN

# La Libertad



**FECHA DE FUNDACIÓN:** Como departamento del Perú, el 12 de febrero de 1821, pero su actual nombre lo obtuvo el 9 de marzo de 1825.

**PROVINCIAS:** 12; Ascope, Bolívar, Chepén, Gran Chimú, Julcan, Otuzco, Pacasmayo, Pataz, Sánchez Carrión, Santiago de Chuco, Trujillo y Virú. Tiene 83 distritos.

**POBLACIÓN:** 1,836,960 habitantes.

**TASA DE ANALFABETISMO:** 6.7 % (de 15 y más años)  
Fuente: INEI (estimación a Junio 2012)

#### PRINCIPALES ACTIVIDADES:

#### Producto Bruto Departamental 2011 (Valores estimados)

ACTIVIDADES	Estructura %
Manufactura	20,8%
Agricultura, Caza y Sicultura	19,8%
Otros Servicios *	17,1%
Comercio	9,2%
Minería	8,3%
Construcción	8,2%
Transporte y Comunicaciones	7,5%
Servicios Gubernamentales	5,1%
Restaurantes y Hoteles	2,9%
Electricidad y Agua	0,8%
Pesca	0,2%
Producto Bruto Departamental	100,0%

FUENTE INEI – Dirección Nacional de Cuentas Nacionales.

\*Comprende las actividades financieras y seguros, alquiler de vivienda, servicios prestados a las Empresas, servicios mercantes y no mercantes a los hogares, salud y educación privada.

Según las cifras del INEI, La Libertad presenta una estructura productiva en la que la actividad que sobresale es la manufacturera, con un 20,8%. Le siguen en importancia las actividades agropecuarias (19,8%), otros servicios (17,1) y la actividad comercial, con 9,2%.

En el sector manufacturero destaca la agroindustria: fabricación de azúcar, envasado de hortalizas, molienda de granos, producción de cemento, harina y aceite de pescado.

En cuanto a la agricultura el principal soporte es el cultivo de la caña de azúcar, seguido del arroz y el maíz duro. También se cultivan el espárrago (La Libertad es el primer productor nacional), la alcachofa, palta y pimiento, que se destinan principalmente a la exportación.



CONFLICTOS ACTIVOS		
TIPO	CASO	LUGAR
SOCIO AMBIENTAL	Mineros artesanales e informales exigen a la PCM que cumpla con los acuerdos asumidos el 20 y 22 de agosto de 2013 en el marco del Proceso de diálogo entre el Estado y sus representantes	La Libertad
SOCIO AMBIENTAL	Pobladores y ronderos del Centro Poblado Chota se oponen a las actividades mineras que pretende desarrollar la Sociedad Minera Trinity Perú S.A.C. (Proyecto minero Caupari) Por temor a la afectación a la salud, actividades tradicionales y contaminación susceptible de generarse en una zona considerada cabeza de cuenca del río Chota	Centro Poblado de Chota, distrito de Agallpampa, provincia de Otuzco.

## PROYECTOS DE INVERSIÓN DESTACADOS

### Proyectos de Inversión Pública Nacional y Regional

I. Mejoramiento y Construcción de la Carretera Ruta 10  
Tramo: Huamachuco-Puente Pallar-Juanjui, Sector: Huamachuco-Sacsacocha-Puente Pallar

Inversión: S/. 83,573,958 Beneficiarios: 71,310 habitantes

Interconectar las localidades de Huamachuco y pte. Pallar, mejorando la transitabilidad de las localidades adyacentes al área del proyecto.

II. Mejoramiento del Sistema de Referencia y Contrareferencia para los establecimientos de Salud de la Región La Libertad

Inversión: S/. 21,138,169 Beneficiarios: 1,791,659 habitantes

Adecuado servicio de referencia y contra referencia asistido en los establecimientos de salud de la jurisdicción de la gerencia regional de salud, La Libertad

Fuente: MEF SNIP Banco de Proyectos

### CONFLICTOS SOCIALES

Fuente: Defensoría del Pueblo [www.defensoria.gob.pe/conflictos-sociales/conflictosactivos.php](http://www.defensoria.gob.pe/conflictos-sociales/conflictosactivos.php)

### Normativa Regional

CULTURA (21/08/2014)		
CULTURA	R.V.M. N° 074-2014-VMPCIC-MC	Declaran Patrimonio Cultural de la Nación a la danza Los Incas de la provincia de Sánchez Carrión, departamento de La Libertad.

MUNICIPALIDAD PROVINCIAL DE SANCHEZ CARRIÓN		
FECHA	NORMA	SUMILLA
03/08/2014	Ordenanza N° 252-MPSC	Promueven la formalización de recicladores de residuos sólidos en el ámbito de la provincia Sánchez Carrión.

### Trujillo: Invertirán US \$ 130 millones en sector Turismo entre el 2014 y 2015

<http://www.larepublica.pe/22-08-2014/us-130-millones-invertiran-en-sector-turismo-en-trujillo-entre-el-2014-y-2015>

Inyección económica permitirá un crecimiento del sector en 30%.

El sector Turismo en Trujillo continúa en crecimiento. Según el presidente de la Asociación de Hoteles, Restaurantes y Afines (AHORA) La Libertad, Alcides Goicochea Cruz, entre el 2014 y 2015 se proyecta una inyección de capitales privados de unos US\$ 130 millones, lo que se traducirá en un desarrollo de al menos el 30% respecto al período anterior.

El 80% de la inversión se destinará a la ampliación de la capacidad hotelera, mientras que el 20% se utilizará para optimizar la oferta de restaurantes. Con esto se espera que la ciudad vaya cerrando paulatinamente el déficit de plataforma turística.

“Estamos hablando de unas 600 a 800 habitaciones más que se van a conseguir con esta inversión. Comenzamos con la remodelación del Hotel Libertador, luego vino la ampliación del Hotel El Gran Marqués. En este momento está la inversión de Casa Andina y el otro operador que se viene es Sonesta El Olivar. Con esto apuntamos a convertirnos en el segundo destino más importante en el país”, acotó.

Para lograr dicho objetivo, el empresario dijo que se está coordinando con PromPerú para mejorar la promoción de Trujillo como destino turístico.

### Chavimochic III recibirá inversiones por US\$ 500 mlls. en preparación de cultivos

<http://gestion.pe/economia/chavimochic-iii-recvira-inversiones-us-500-mlls-preparacion-cultivos-2104638>

Las 60,000 hectáreas que tendría como mínimo el proyecto atrae a empresas de Brasil, Chile, Ecuador, China y Europa, según la presidenta de la Cámara de Comercio y Producción de La Libertad, Rosario Bazán.

Solo hace unas semanas fueron entregadas las tierras para el proyecto de irrigación Chavimochic III (La Libertad); sin embargo, las agroindustriales no solo del Perú sino también de Brasil, Chile, Ecuador, China y Europa, ya esperan la suabasta de estos terrenos.

La presidenta de la Cámara de Comercio y Producción de La Libertad, Rosario Bazán, explicó que el interés por las 60,000 hectáreas que el proyecto tendría como mínimo responde al atractivo del clima, comentó.

De manera adicional a los US\$ 715 millones que invertirá el Consorcio Río Santa-Chavimochic en el proyecto, las agroindustriales invertirían al menos US\$ 500 millones para la preparación de los cultivos.

“Para sembrar espárragos, por ejemplo, se requieren US\$ 30,000 por hectárea. Si hablamos de 60,000 hectáreas vemos una inversión de US\$ 1,800 millones”, anotó, tras indicar que los terrenos también serían propicios para el cultivo de arándanos y paltas, entre otros.

Se espera que el proyecto genere no solo 120,000 empleos formales, sino también que las agroexportaciones de La Libertad (US\$ 500 millones anuales) se multipliquen casi por cuatro, dijo Bazán.

# REGIÓN

# Callao\*



**POBLACIÓN:** 996,455 habitantes y su extensión geográfica alcanza no solo a sus 7 distritos sino también a las Islas San Lorenzo, Palomino, Cavinzas y El Frontón.

**FUNDACIÓN:** Su creación oficial como Provincia Constitucional data del 22 de abril de 1857

**DISTRITOS:** Callao, Bellavista, La Perla, La Punta, Carmen de la Legua, Ventanilla, Mi Perú.

**ÍNDICE DE ANALFABETISMO:** El Callao registra un índice entre 1.71% (inferior) y 2.9% (superior) de analfabetismo.

Fuente: INEI Población Analfabeta – Mayores de 15 años al 2013.

**PRINCIPALES ACTIVIDADES ECONÓMICAS:** Su condición de Primer Puerto en el litoral nacional define su principal actividad económica, la industria manufacturera abarca el 41% de su actividad económica, luego el Transporte de Carga y Almacenamiento constituye más de un tercio de ella.

Los Tratados de Libre Comercio con numerosos países del mundo han fortalecido la actividad portuaria y aérea del Callao, y su modernización le ha dado las fortalezas logísticas necesarias que le permiten competir en mejores condiciones con otros terminales marítimos y aéreos de la región.

El Aeropuerto Internacional Jorge Chávez por tercer año consecutivo ha sido distinguido como el mejor aeropuerto de América del Sur, lo cual favorece el flujo turístico y comercial de nuestro primer puerto. El embarque de minerales y de productos de agro exportación, así como el arribo de importaciones producto de nuestro mejor posicionamiento económico mundial, establecen un reto para la Región Callao, por cuanto este flujo requiere de mejor calificación de la mano de obra y de infraestructura logística.

Sin embargo a pesar de estas fortalezas, el Callao afronta altos índices de delincuencia e inseguridad ciudadana que retrasan el desarrollo y la incorporación de nueva mano de obra joven calificada.

## PROYECTOS DE INVERSIÓN DESTACADOS

Fuente: MEF-SNIP-Proyectos de Inversión Pública

I. Ampliación y Mejoramiento de los Servicios de Salud del Centro Materno Infantil Pachacutec Perú-Corea, Ventanilla-Callao-Callao

Inversión: S/. 8'194,326.00

Beneficiarios: 16,795 habitantes

Ampliar y mejorar la capacidad instalada del Centro de Salud Materno Infantil Pachacutec Perú-Corea brindando una atención de salud integral en el área de influencia del proyecto.


II. Mejoramiento de la Av. Néstor Gambetta - Callao.

Inversión: S/. 513'979,904.00

Beneficiarios: 2'008,180 habitantes

El objetivo se orienta a obtener una eficiente transitabilidad y bajos índices de congestiónamiento y accidentabilidad de la vía Néstor Gambetta.

Fuente: MEF SNIP Banco de Proyectos.



Fuente INEI-Compendio 2014 - Índices de Población



# ENTREVISTA **Análisis de CRECIMIENTO REGIONAL**

**Economista VICTOR FUENTES**  
(Instituto Peruano de Economía - IPE)

*En el 1T(Trimestre)-14, 16 regiones se desaceleraron respecto al 4T-13.  
En el 1T-14, Madre de Dios, Tumbes, Ica y Piura fueron las regiones de mayor crecimiento en su indicador de actividad económica.*

*Cajamarca y Ancash continuaron en una aguda recesión en el 1T-14 también mostraron crecimiento negativo, Pasco y Huancavelica.*

**¿Cuál es su opinión respecto al proceso de descentralización, después de 12 años de su creación (Mediante la Ley 27680)?**

A 12 años del inicio del proceso de descentralización, mediante el cual el gobierno nacional transfirió sendos poderes y recursos a los gobiernos subnacionales, cada vez los resultados económicos y sociales de las regiones dependen más de las decisiones de sus propias autoridades. En ese sentido, el crecimiento económico y el bienestar social han mejorado significativamente aunque de manera heterogénea. Por ejemplo, en el último año, Cusco creció 17.2% mientras Ucayali se contrajo 5.5%; por otra parte, mientras que en Ica, Madre de Dios, Moquegua y Arequipa menos del 10% de la población es pobre, esta cifra supera el 50% en Ayacucho y Cajamarca. Lo anterior da cuenta de un proceso de descentralización necesario para el país que aún tiene mucho por mejorar, pero que indudablemente ha permitido un mayor crecimiento del conjunto de los peruanos. Al respecto, un elemento clave a tratar es el presupuesto público subnacional. No se trata de restarles recursos a los gobiernos regionales o locales, sino de implementar medidas de seguimiento y supervisión que aseguren su uso adecuado. Para ellos, resultaría beneficioso la adopción generalizada de Presupuesto por Resultados (PpR), la adecuación a SERVIR y el fomento de las Asociaciones Público Privadas (APPs).

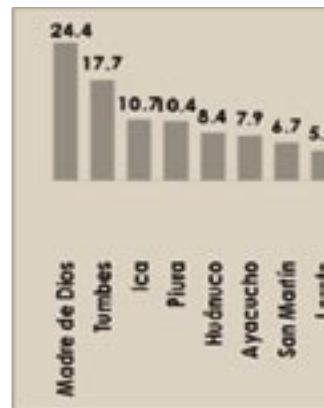
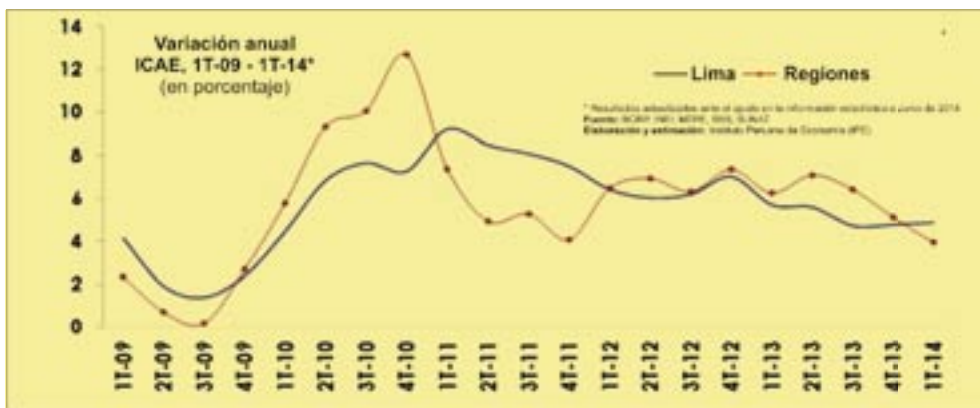
**¿Ha mejorado las condiciones institucionales para la atención de las demandas en el interior del País?**

Según el último Reporte de Competitividad Global, del Foro Económico Mundial, el Perú ha retrocedido por tercer año con-

secutivo en cuanto a Instituciones, ubicándose en el puesto 118 de 144 economías. Esto evidencia que la calidad de las instituciones en el país son deficientes y esto se repite, con mucha frecuencia, en las regiones. Sin embargo, es importante reconocer que un paso importante para lograr dichas condiciones era la descentralización y ya se dio. La institucionalidad en las regiones aún es débil, aunque también presenta resultados heterogéneos. Por ejemplo, pese que el presidente regional de Cusco fue vacado, en los últimos 5 años, Cusco es la región de mayor crecimiento, superando incluso a China; por otra parte, los presidentes regionales elegidos de Pasco, Cajamarca y Áncash se encuentran encarcelados por corrupción y sus regiones presentan severas contracciones el primer trimestre del 2014 (-7.2%, -3.1% y -0.8%, respectivamente). De este modo, todavía existe un amplio espacio por mejorar para lograr satisfacer las necesidades del interior.

**Actualmente la modernización estatal, la rendición de cuentas, la transparencia, entre otras ¿Alcanzan las metas propuestas preliminarmente?**

En nuestra opinión, la modernización estatal es una reforma sustancial que se ha iniciado hace poco. Nuestro país requiere la profesionalización de un Estado moderno que permita el crecimiento y desarrollo nacional. Por lo tanto, los esfuerzos sobre la rendición de cuentas y la transparencia para lograr el cumplimiento de las metas inicialmente propuestas son prioritarios. Al respecto, es claro que la rendición de cuentas tradicional que realizan las instituciones a Con-



traloría es deficiente; en muchos casos, solo configuran un conjunto de documentos que no resulta humana ni físicamente posible revisar y evaluar. Por otra parte, el Estado ha realizado un esfuerzo importante en la provisión de información que permita una mayor transparencia; sin embargo, aún no es suficiente. Por ejemplo, a través de la página web del SIAF (perteneciente al MEF) es posible analizar si las instituciones ejecutan los presupuestos, pero lo que aún no se puede es fiscalizar la calidad de dicho gasto.

**Nuestro País está dividido políticamente en 25 gobiernos regionales, 195 municipalidades provinciales y 1639 concejos distritales, aproximadamente ¿Qué porcentaje de ellos han alcanzado o desarrollado sus objetivos y metas?**

Uno de los principales problemas en el país hace referencia a la falta de información. Este problema se agrava si se trata de las regiones. Por esta razón, resulta difícil evaluar la gestión pública a dicho nivel de detalle. No obstante, basándonos en la información actual, se puede establecer que las regiones del sur son las que más han logrado mejorar sus indicadores económicos y sociales. En el último año, Cusco tuvo el mayor crecimiento regional (17.2%), por segundo año consecutivo Moquegua es la región con la mayor calidad de la educación en lectura y matemáticas y Arequipa logró un crecimiento de 9.1% y resulta la primera región con mayor asistencia escolar en nivel secundario (90.7%) y segunda con menor tasa de mortalidad infantil (13.0%). Por otra parte, se aprecia una desmejora pronunciada en el centro del país, principalmente en Pasco, donde la pobreza aumentó de 36.3% a 46.6% entre los años 2010 y 2013, mientras que el país observó una reducción de 30.8% a 23.9% en el mismo período.

**En cuanto a las regiones, el 2005 se llevó a cabo el primer referéndum para su integración y conformación de las mismas ¿Se ha avanzado en ella para su consolidación?**

La disposición geopolítica de las regiones podría representar uno de los aspectos más cuestionados del proceso de descentralización. Como menciona Macroconsult, la definición actual se basa en estructuras económicas y sociales sumamente disímiles que aún no cuentan con la capacidad de gestión necesaria para la atención de sus ciudadanos. Solo en el 2013, los gobiernos regionales presentaron en promedio 179 Planes Anuales de Contratación (PAC); esto quiere decir que, considerando 52 semanas al año, se evaluaron y diseñaron 3.4 PAC a la semana. Así, difícilmente la efectividad de los planes y por ende de la gestión pública regional tendrá efectos positivos y significativos. Por otra parte, casi un tercio de los gobiernos regionales representan menos del 1% del PBI; no obstante, algunos de ellos incluso reciben cuantiosos recursos del Estado provenientes del canon y regalías que no pueden ejecutar o si logran realizarlo no se puede asegurar su calidad. Las macro-regiones podrían representar

la reforma de mediano plazo que necesitaría la descentralización para consolidarse.

**Finalmente ¿Cuál es su apreciación respecto al desaceleramiento económico del país?**

Nuestro país experimenta una fuerte desaceleración, en línea con el resto de países emergentes. Sin embargo, de ellos es importante rescatar el caso de Colombia al que el entorno económico internacional parece no afectar debido a las profundas reformas desarrolladas sobre la estructura productiva, el mercado laboral, el mercado de capitales, la educación y la salud. Al respecto, los paquetes de medidas anunciadas por el ministro Castilla en las últimas semanas tienen como fin último lograr una reforma similar a la colombiana. En ese sentido, en el IPE esperamos un crecimiento fuerte en 2015 (6.2%).

La desaceleración, sin embargo, ha sido evidenciada de manera diferenciada entre las regiones. La desaceleración en las regiones es significativa: 16 de ellas habrían crecido menos en el 1T-14 (incluyendo Cajamarca y Áncash, que están en recesión), mientras que Lima muestra un comportamiento relativamente estable. En los últimos 3 años, la desaceleración gradual de Lima contrasta con el resultado volátil de las regiones. Después de 2 años de crecer más que Lima, las regiones crecieron menos en el 1T-14. Sin embargo, la desaceleración se repartiría más equitativamente el segundo trimestre y se revertiría en adelante.

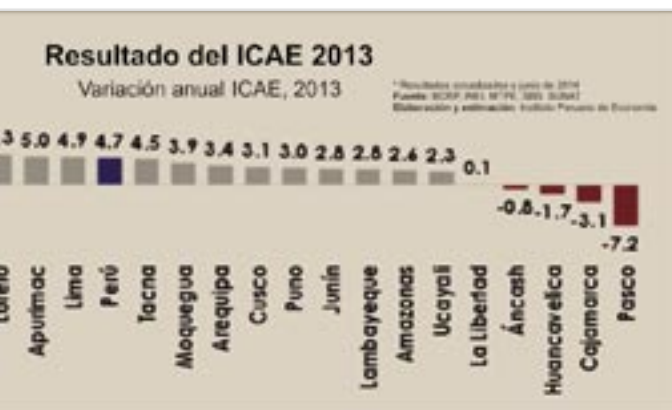
**Variación Trimestral, % ICAE - Regionales\*  
IT - 14**

Región	2013					1T-14
	Año	1T	2T	3T	4T	
Amazonas	5.8	14.1	12.9	-0.4	-3.3	2.6
Áncash	0.1	-0.3	-0.6	1.5	0.0	-0.8
Apurímac	8.8	15.8	9.0	0.5	11.2	5.0
Arequipa	8.4	7.9	8.0	8.8	8.8	3.4
Ayacucho	13.8	14.9	16.6	15.3	7.4	7.9
Cajamarca	-2.2	-0.8	-2.5	-3.5	-1.9	-3.1
Cusco	17.2	14.7	23.9	25.5	3.4	3.1
Huancavelica	2.7	4.0	-5.2	6.0	6.4	-1.7
Huánuco	13.8	12.3	13.8	16.2	13.1	8.4
Ica	8.8	11.8	4.8	-0.6	17.2	10.7
Junín	5.1	4.9	7.5	2.3	5.8	2.8
La Libertad	1.8	3.2	9.9	-0.3	-4.3	0.1
Lambayeque	3.4	1.0	3.3	3.6	5.5	2.8
Lima	5.2	5.7	5.6	4.7	4.8	4.9
Loreto	5.3	4.2	3.9	7.3	5.9	5.3
Madre de Dios	14.8	-18.6	6.8	37.4	31.6	24.4
Moquegua	16.0	13.6	17.9	23.3	9.3	3.9
Pasco	-0.3	-3.3	0.8	-3.7	4.9	-7.2
Piura	10.3	9.1	7.7	13.0	10.9	10.4
Puno	8.9	12.1	8.6	8.5	6.1	3.0
San Martín	2.1	2.8	2.1	0.9	2.4	6.7
Tacna	0.2	-4.7	2.3	4.1	-1.3	4.5
Tumbes	14.9	20.8	13.9	16.2	9.1	17.7
Ucayali	-5.5	3.1	-5.3	-7.8	-10.9	2.3

\*/ Comparado respecto al mismo trimestre del año anterior

Fuente: Varias

Elaboración y estimación: IPE







## REGIÓN

# Lambayeque\*



**PRINCIPALES RECURSOS:** Arroz 44.21%, Caña de Azúcar 31.15%, Algodón 11.75%, Frijol 6.12% y Otros 6.77%.

**ÍNDICE DE ANALFETISMO POBLACIÓN DE 15 A MÁS AÑOS:** Inferior 5.4% y superior 7.7%. Los distritos con mayor analfabetismo son: Salas, Chóchope, Mórrope, Olmos, Jayanca y Pacora y los distritos que presentan menor grado de analfabetismo son Lambayeque, San José, Motupe, Illimo, Túcume y Mochumí.

**POBLACIÓN:** Lambayeque cuenta con una población 1'112.868 habitantes, de los cuales son varones 541,974 y mujeres 570,924.

Provincia	Varones	%	Mujeres	%	Total
Lambayeque	128,807	49.68	130,467	50.32	259,274
Chiclayo	365,468	48.25	391,984	51.75	757,452
Ferreñafe	47,699	49.61	48,473	50.39	96,142
Total	541,974	48.70	570,924	51.30	1,112,868

Fuente: INEI- Censos Nacionales 2007: XI de Población y VI de Vivienda

**PROVINCIAS Y DISTRITOS:** 3 provincias: Lambayeque, Chiclayo y Ferreñafe; y tienen 35 distritos.

**FECHA DE FUNDACIÓN:** Como departamento del Perú, el 1 de diciembre de 1874.

### ACTIVIDAD ECONOMICA DE LA REGIÓN

<http://perueconomico.com/ediciones/43/articulos/581>

Agroindustria las ventajas comparativas agrícolas de Lambayeque van más allá de su cálido clima y el alto número de horas de día que posee: la construcción del proyecto de irrigación Olmos posiblemente aumentará el aporte sectorial al PBI departamental más allá del actual 10%. Esta iniciativa ampliará la frontera agrícola en 37,000 hectáreas y disminuirá el riesgo de escasez de agua ocasionada por las pocas lluvias.

Comercio y servicios La tierra de los Mochicas y Lambayecas también cuenta con un fuerte sector comercial: Real Plaza Chiclayo y Open Plaza Chiclayo –de los Grupos Rodríguez Pastor y Falabella, respectivamente– abrieron en los últimos dos años. Cadenas como Oechsle o la sofisticada Ilaria también podrían aterrizar en Chiclayo en el curso de los próximos meses. A estos avances se suman la expansión de supermercados y de tiendas minoristas de extracción local, como Tiendas Efe, que ya tiene presencia en otros departamentos, incluyendo a Lima. Muy aparte de esos establecimientos, la oferta comercial mejora. Así se vio con la mejora en

<http://es.slideshare.net/guest87e67e7/recursos-naturales-de-la-region-lambayeque>





las telecomunicaciones con la introducción –por parte de Telmex– de Internet de banda ancha, telefonía fija y televisión por cable en la región. Incluso se ha mencionado que la apertura en abril de un showroom y taller de Kia en Chiclayo para vender la marca inglesa de autos MG. Por otro lado, Chiclayo concentra una alta oferta de entidades financieras, que sostiene el desarrollo comercial de la región. Con 24 instituciones financieras operativas.

**Infraestructura** Los avances en infraestructura son vitales para el desarrollo agroindustrial y minero de la región. El proyecto de irrigación Olmos consiste en trasvasar el agua del río piurano Huancabamba a través de la construcción de una presa con capacidad de 40 millones de metros cúbicos, un túnel transandino de 19.3 kilómetros y dos centrales hidroeléctricas con más de 400 metros de altura. De esta forma, no sólo se podrá irrigar 38,000 hectáreas y beneficiar a 50,000 familias a través del uso de las tierras para la agroindustria y agro exportación, sino que se tendrá energía hidroeléctrica para abastecer la zona compartida con Cajamarca y Piura.

**Turismo** El turismo es un eje estratégico para el desarrollo de la región, su potencial se ha incrementado significativamente en los últimos años como resultado del descubrimiento de vestigios muy valiosos de su pasado histórico, principalmente de la era pre inca (las tumbas reales del Señor de Sipán en el sector de Huaca Rajada y Sipán en el sector de Batán Grande), de la puesta en valor del monumento arqueológico de Túcume (“Valle de las Pirámides de Túcume”), la construcción de los museos de Sipán y Tumbas Reales del Señor de Sipán, así como la recategorización como santuario histórico del bosque de Pómac. Asimismo, hay una infraestructura hotelera bastante aceptable en la ciudad de Chiclayo, un aeropuerto, la carretera Panamericana, entre otros. Las principales atracciones turísticas históricas de la región están ubicadas en lugares cercanos a la capital regional por lo que es posible visitarlas y alojarse en Chiclayo.

#### Resoluciones Emitidas por Jurado Nacional de Elecciones mes de Agosto 14.

Res. N° 1017-2014-JNE	Convocan a ciudadano para que asuma el cargo de consejero del Consejo Regional de Lambayeque.
-----------------------	---

Diario El Peruano, Mes de Agosto 2014

#### PROYECTOS DE INVERSIÓN DESTACADOS

##### Proyectos de Inversión Pública Nacional y Regional

**1.-Construcción de infraestructura Pesquera para el consumo humano directo de San José, Distrito de San José, Provincia de Lambayeque**

Inversión: S/. 36,,151,332.00	Beneficiarios: 12,978 habitantes
----------------------------------	-------------------------------------

El objetivo principal del proyecto es suficiente acceso a recursos hidrobiológicos de calidad que cumplan con las normas sanitarias para las actividades pesqueras y acuícolas (Ds. N° 040-2001-PE) en la caleta de San José, Santa Rosa y Pimentel.

**2.-Construcción de Defensas Ribereñas en los márgenes del río Reque en los Distritos de ciudad Eten y Monsefu.**

Inversión: S/. 13,279,704.00	Beneficiarios: 8,538 habitantes
---------------------------------	------------------------------------

El objetivo es Protección del área urbana, rural, agrícola e infraestructura vial ante la presencia de avenidas extremas en el río Reque en la ciudad Eten y Monsefu.

Fuente: MEF SNIP Banco de Proyectos.

#### Paseo Yortuque careció de supervisión y no mereció inversión de S/. 14 millones - Chiclayo

21 de agosto (La República).- Otra vez llueven críticas. En la última etapa de construcción del Paseo Ecológico Yortuque, el decano del Colegio de Arquitectos de Lambayeque, Ever García Ramírez, realizó una visita a la obra, en la que ya se estarían dando los acabados para su entrega en las próximas semanas. Pese a estos detalles, el profesional encontró una serie de imperfecciones que desmerecen el presupuesto de más de 14 millones de soles invertido y el plazo de la ejecución (más de tres años), ya que desde los acabados hasta la concepción artística no tendrían la calidad de una obra de envergadura.

La concepción arquitectónica, urbanística y el planteamiento del diseño han sido elementos que para el decano dejan mucho que desear, ya que se pudieron aprovechar mejor los espacios dándole mayor dinamismo y utilidad.

La pronta deficiencia de la canalización con el levantamiento de los paños de concreto, la ausencia de integración con su entorno, accesibilidad en las rampas para discapacitados y a las vías de acceso, son sólo muestra de las muchas observaciones; ello por la ausencia de un equipo multidisciplinario en la supervisión de la obra, que se pudo concertar con los colegios profesionales.

“Lamentablemente el expediente está mal concebido, debieron convocar a especialistas en murales por la magnitud de la obra, porque esa pintura no da garantía de perdurar más de tres años”, criticó.

#### CONFLICTOS SOCIALES

<http://www.defensoria.gob.pe/conflictos-sociales/conflictosactivos.php>

##### 1. Tipo: Socio Ambiental

**CASO:** Un sector de autoridades, dirigentes y población del distrito de Cañaris y de la Comunidad Campesina San Juan de Cañaris se oponen a las actividades que desarrolla la Empresa Cañariaco Copper Perú S.A. por temor a una posible contaminación al ambiente.

**Lugar:** Distrito de Cañaris, Provincia de Ferreñafe.

##### 2. Tipo: Otros (Conflicto empresarial de accionistas)

**CASO:** Pobladores de Pucala y Trabajadores-accionistas de la empresa se oponen a la instalación de la nueva administración judicial de Empresa Agropucala S.A.A.

**Lugar:** Distrito de Pucala Provincia de Chiclayo.

# REGIÓN

# Lima



**POBLACIÓN:** La población total estimada de Lima al 2014 es de 9'689,011 habitantes, de los cuales: la población masculina es 4'721,605 y la población femenina es 4'967,406.

**TASA DE ANALFABETISMO DE LA REGIÓN:** es de 2.3% de la población total de la región al 2012.

Fuente: Instituto Nacional de Estadística e Informática – INEI.

## PRINCIPALES ACTIVIDADES ECONÓMICAS:

Lima: Valor Agregado Bruto 2012  
Valores a Precios Constantes 1994  
(Miles de nuevos soles)

ACTIVIDAD	VALOR AGREGADO BRUTO	ESTRUCTURA %
Agricultura, Caza y Silvicultura	3'698,176	3.2%
Pesca	174,208	0.2%
Minería	776,630	0.7%
Manufactura	20'173,525	17.5%
Electricidad y Agua	2'300,134	2.0%
Construcción	6'302,842	5.5%
Comercio	23'347,963	20.3%
Transportes y Comunicaciones	13'622,223	11.8%
Restaurantes y Hoteles	6'046,295	5.2%
Servicios Gubernamentales	6'030,396	5.2%
Otros Servicios	32'735,560	28.4%
Total Valor Agregado Bruto	115'207,952	100.0%

Fuente: Instituto Nacional de Estadística e Informática.

**PROVINCIAS:** Las provincias de Lima son: Barranca, Cajatambo, Huaura, Lima Metropolitana, Oyón, Huaral, Canta, Huarochirí, Cañete y Yauyos. Las cuales contienen 160 distritos, donde destaca Lima Metropolitana por ser la más poblada del país, con 43 distritos.

**FECHA DE FUNDACIÓN:** El departamento de Lima fue creado como tal, el 04 de Agosto de 1821 y tiene como capital a la ciudad de Lima, una de las más importantes de Sudamérica y declarada Patrimonio Cultural de la Humanidad.



## PROYECTOS DE INVERSIÓN DESTACADOS

### Proyectos de Inversión Pública Nacional y Regional

I. Construcción de la Línea 2 y ramal Av. Faucett-Gambeta de la Red Básica del Metro de Lima y Callao, Departamento de Lima.

Inversión: S/. 16,624'580,757.00 Beneficiarios: 2'384,968 habitantes

Adecuadas condiciones viales para instalar un moderno sistema de transporte público masivo en el eje vial Este – Oeste (Ate – Lima – Callao).

II. Mejoramiento de la Av. Carlos Izaguirre, tramo Av. Universitaria – Av. Canta Callao, distrito de San Martín de Porres, provincia de Lima, Lima.

Inversión: S/. 24'126,810.00 Beneficiarios: 47,254 habitantes

Adecuadas condiciones de transitabilidad vial y peatonal de la Av. Carlos Izaguirre, en el tramo Av. Universitaria – Av. Canta Callao.

Fuente: MEF SNIP Banco de Proyectos.

## CONFLICTOS SOCIALES

TIPO	CASO	LUGAR	ESTADO ACTUAL
Socio-ambiental	Pobladores reclaman ante el riesgo que generaría la cercanía de los relaves de la empresa Nyrstar Coricancha S.A. (antes, Compañía Minera San Juan) y plantean la implementación de un proyecto para abastecimiento de agua para los barrios Tres de Febrero, Unión Progreso, Plaza Principal, Embarcadero y Casapalca.	Distritos de San Mateo de Huanchor y Chicla, provincia de Huarochirí.	HAY DIALOGO
Socio-ambiental	Pobladores del Asentamiento Humano Nueva Esperanza demandan el cese de la contaminación ambiental por emisiones industriales generadas por la empresa Agro Industrial Paramonga S.A.A. – AIPSA y las empresas PANASA, CARTOPAC y QUIIMPAC S.A. Asimismo, solicitan la reubicación de la población que se encuentra colindante a las empresas que operan en la zona.	A.A.H.H. Nueva Esperanza, Distrito de Paramonga, Provincia de Barranca.	HAY DIALOGO

Socio-ambiental	Los pobladores denuncian el incumplimiento de compromisos contraídos por la empresa en favor de la comunidad en mérito a un Convenio Marco suscrito en el año 2001. Entre los supuestos incumplimiento se encuentran la afectación al ambiente y la presunta falsificación de documentos que la Minera Casapalca estaría utilizando respecto al uso de las tierras entregadas por la Comunidad de San Mateo de Huanchor en cuanto al área y el precio que se pactó para el uso y usufructo de las mismas.	Comunidad San Mateo de Huanchor, distrito San Mateo de Huanchor, provincia Huarochirí.	NO HAY DIALOGO
Socio-ambiental	Pobladores de la comunidad campesina de Quichas reclama a la empresa minera Raura S.A.C. por el incumplimiento de acuerdos y supuesta afectación ambiental.	Comunidad Campesina de Quichas, distrito de Oyón, provincia de Oyón.	NO HAY DIALOGO
Socio-ambiental	Representantes de la Comunidad Campesina de Cajamarquilla se oponen a las actividades de exploración y explotación minera que estaría realizando la empresa minera Aurora del Norte S.A.C. señalaron que la actividad de esta empresa afectaría sus terrenos agrícolas, sus canales de agua y que habría ingresado a sus tierras sin informar sus actividades.	Cajamarquilla, distrito Huancapón, provincia Cajatambo.	NO HAY DIALOGO
Otros	Disputa entre grupos económicos por la titularidad de la Empresa Agraria Azucarera Andahuasi.	Lima Provincias (distrito de Sayán, provincia de Huaura).	NO HAY DIALOGO

Fuente: Defensoría del Pueblo – Reporte de Conflictos Sociales N° 120 – Febrero 2014.

## NORMA RELEVANTE

MUNICIPALIDAD METROPOLITANA DE LIMA		
FECHA	NORMA	SUMILLA
08/08/2014	Res. N° 10512-2014-MML/GTU-SIT	Disponen la restricción de la circulación de vehículos que prestan el servicio de transporte público regular de personas, con excepción de los vehículos que formarán parte de las pruebas de simulación para la implementación del Corredor Complementario N° 03: Tacna - Garcilaso - Arequipa.

Fuente: Diario Oficial El Peruano – Boletín de Normas Legales.

## REGIÓN

# Loreto\*



**POBLACIÓN:** 1,028,968 habitantes.

**PROVINCIAS:** 7 provincias: Maynas, Alto Amazonas, Loreto, Mariscal Ramón Castilla, Requena, Ucayali, Datem del Marañón.

**FECHA DE FUNDACIÓN:** Como departamento del Perú, el 7 de febrero de 1866

**ACTIVIDADES ECONÓMICAS:** Comercio 17.6%, Agricultura, Caza y Silvicultura 13.5%, Manufactura 12.3%, Servicios Gubernamentales 11.7%, Transportes y Comunicaciones 8.4%, Construcción 8.0%, Restaurantes y Hoteles 6.4%, Minería 3.6%, Electricidad y Agua 2.2%, Pesca 0.4%, Otros Servicios 15.8%

**GRUPOS ÉTNICOS:** Shipibos, piros, campas, yaguas, cashibos, orejones y jíbaros.

**ANALFABETISMO** (Loreto Sostenible al 2021, por Marc Dourojeanni) publica en: <http://pronaturaleza.org/wp-content/uploads/2013/Otras-Publicaciones/PDF-02.pdf>

*La tasa de analfabetismo de la población de más de 15 años en el departamento de Loreto es de 5,7% (INEI 2010), similar a la tasa de 5,50% observada por Pinedo (2010), siendo mayor en la zona rural (12,4%) que en la urbana (2,4%) y afectando en mayor proporción a las mujeres (7,9%) que a los varones (3,2%). En cuanto a la población indígena, el analfabetismo registrado corresponde a 19,7%, principalmente en la provincia del Datem del Marañón (18,7%), cuya población es predominantemente indígena de las etnias Wampis, Awajún, Candoshi-Shapra, Achuar, Shawi y Quechua, siendo ello un claro reflejo de la deficiencia del sistema educativo regional debido, entre otras razones, a su lejanía que dificulta el traslado de los profesores y el abastecimiento de los centros educativos con el material didáctico necesario, así como la asignación de maestros no bilingües (Pinedo, 2010; Pérez, 2012).*

### CLIMA E HIDROGRAFÍA DE LORETO

Fuente: Instituto Nacional de Estadística

Extracción: Oficina de Gestión de la Información y Estadística E/ Valor estimado

En la región Loreto el clima es cálido, húmedo y lluvioso, con una temperatura promedio anual mínima de 22°C y máxima de 32°C, variando excepcionalmente a un mínimo de 17°C algunos días entre junio y julio, y a un máximo de 36°C entre los meses de octubre y enero.

La humedad relativa del aire está alrededor de 84 por ciento, con ligeras variaciones, y la precipitación pluvial, entre los 2 000 y 3 000 mm. anuales.

La región Loreto está cubierta de una densa vegetación, con colinas de poca elevación y superficies ligeramente onduladas recorridas por diversos ríos de la cuenca



Fuente: Instituto Nacional de Estadística e Informática - INEI, Estimaciones y Proyecciones de Población 2000 al 2015

Extracción: Oficina de Gestión de la Información y Estadística

Nota: Población proyectada al 30 de junio del 2014



del río Amazonas. Loreto es la región más extensa del país (368,852 km<sup>2</sup>) aunque también es una de las menos pobladas.

La cuenca del Amazonas es la mayor del mundo, no sólo por su extensión sino por su caudal y por la riqueza biológica que alberga, la fauna íctica es considerada la más rica del planeta, cuyo potencial hidrobiológico cuenta con una biomasa de más de 748 especies identificadas, la que actualmente es explotada de manera artesanal.

## PROYECTOS DE INVERSIÓN DESTACADOS

### Proyectos de Inversión Pública Nacional y Regional

I. Ampliación y Mejoramiento del Sistema de Agua Potable e Instalación del Sistema de Alcantarillado para la Zona de Belén: A.H Zona Baja de Belén, A.H 30 de Agosto, Centro Poblado Pueblo Libre, III Etapa del Pueblo Joven Belén, A.H Sachachorro y A.H 6 de Octubre, Distrito de Belén - Maynas - Loreto.

Inversión: S/. 84,284,840.00	Beneficiarios: 12,748 habitantes
---------------------------------	-------------------------------------

El objetivo principal del proyecto es la disminución de las incidencias de enfermedades de origen hídrico en la zona baja del distrito de belén.

II. Mejoramiento y Ampliación del Sistema de Alcantarillado e Instalación de Planta de Tratamiento de Aguas Residuales de la Ciudad de Iquitos.

Inversión: S/. 421,092,389.00	Beneficiarios: 384,872 habitantes
----------------------------------	--------------------------------------

El objetivo es reducir el número de casos de enfermedades diarreicas agudas y de piel por aguas servidas y eliminar daños al medio ambiente con una adecuada prestación de los servicios de saneamiento de tal manera que se mejore la calidad de vida de la población de la ciudad de Iquitos.

Fuente: MEF SNIP Banco de Proyectos.

## CONFLICTOS SOCIALES

Fuente: Defensoría del Pueblo.

Según el Reporte de Conflictos Sociales N° 125, de la Defensoría del Pueblo, la región Loreto a julio-2014, registra un total de 10 conflictos, (8 activos y 2 latentes), y se tipifica de la siguiente forma: Socioambientales: 5 activos, 2 latentes; Asuntos de Gobierno Local: 2 activos; y Asuntos de Gobierno Nacional: 1 activo.

### Conflicto relevante de la región Loreto

Descripción	Estado actual
Tipo: Socioambiental. Caso: Autoridades y sectores de la sociedad civil expresan su preocupación por el impacto de las actividades de exploración desarrolladas en los Lotes 123 y 129, y se oponen a las actividades hidrocarburíferas que pretende realizar la Empresa Gran Tierra Energy Perú S.R.L. por el potencial impacto negativo susceptible de generarse a una zona considerada cabecera de cuenca, de alta biodiversidad, así como de suministro de agua a la ciudad de Iquitos.	NO HAY DIÁLOGO Perúpetro SA informa que se había previsto desarrollar el 12 y 14 de agosto reuniones en las lo-

Ubicación: Distrito de Alto Nanay, provincia Maynas.

Actores primarios: Comité de Defensa del Agua, Federación de Comunidades Nativas del Alto Tigre-FECONAT, Empresa Gran Tierra Energy Perú S.R.L., Jefatura del Área de Conservación Regional, Programa de Conservación, Gestión y Uso Sostenible de la Diversidad Biológica de Loreto.

Actores secundarios: PERUPETRO SA, Oficina General de Gestión Social del Ministerio de Energía y Minas, Servicio Nacional de Áreas Naturales Protegidas del Ministerio del Ambiente, ONG Alianza Arcana, ONG Amazon Wacht, ONG Futuro Sostenible, Autoridad Local del Agua de Iquitos, EPS Sedaloreto S.A, Gobierno Regional de Loreto, Dirección Regional de Salud de Loreto, Oficina Desconcentrada de la SUNASS, Municipalidad Distrital de Alto Nanay, Instituto de Investigaciones de la Amazonía Peruana - IIAP, Dirección Regional de Energía y Minas de Loreto, Oficina Desconcentrada del Organismo de Evaluación y Fiscalización Ambiental - MINAM, Comité de Gestión del ACR, Dirección de Capitanía de Puertos de Iquitos.

Actores terciarios: Defensoría del Pueblo.

calidades de Nauta y Santa María de Alto Nanay para la presentación pública de la Empresa Gran Tierra Energy S.R.L. como el nuevo operador de los Lotes 123 y 129.

Fuente: Defensoría del Pueblo.

### Educación debe variar de acuerdo a la región.

[www.rpp.com.pe/2014-04-03-loreto-educacion-debe-variar-de-acuerdo-a-la-region-noticia\\_681936.html](http://www.rpp.com.pe/2014-04-03-loreto-educacion-debe-variar-de-acuerdo-a-la-region-noticia_681936.html)

Para conocer la situación educativa que afronta la región Loreto, la profesora Josefa Ríos, docente de la Universidad Nacional de la Amazonía peruana, conversó con RPP Noticias y manifestó que la educación debe variar de acuerdo a la región.

Manifestó que el sector educativo tiene problemas como la insuficiente formación inicial y la falta de formación continua en los programas que tiene el Ministerio de Educación para las regiones.

Otro problema es la inversión que no se da en la educación como tal. La mayor parte del presupuesto del Ministerio de Educación va a los sueldos y planillas. "Estamos dejando la formación continua, los materiales educativos, otras estrategias que podríamos utilizar en las mismas instituciones educativas donde se debe realizar la revolución educativa", expresó.

La docente también dijo que debe haber una formación diferente en las regiones, esto debido a que por ser un país diverso, pluricultural, multilingüe, se homogeniza los planes curriculares y de formación, ya que las necesidades de los docentes son diferentes.

"Sin embargo, el Ministerio de Educación hace una única planificación y ejecución con respecto a las planes de forma continua y eso desde nuestro punto de vista es un completo error", agregó.

Manifestó que lo mismo ocurre desde el punto de vista del alumnado. "No es lo mismo dar una prueba para los estudiantes de Lima, Puno e Iquitos, teniendo en cuenta lo que mencionaba anteriormente, que somos un país variado", finalizó.

## REGIÓN

# Madre de Dios



**POBLACIÓN:** El INEI registra una población de 134,105 habitantes.

**GRUPOS ÉTNICOS:** Machiguengas, Ese'ejas, Amarakaes, Huachipaeris y Mas-hcos.

**LENGUA NATIVA:** Mayoritariamente Machiguengas y otras como las Arawak, Pano, Takama y Harakmbut

**FUNDACIÓN:** Por Ley N° 1782 del 26 de Diciembre de 1912

**PROVINCIAS:**

PROVINCIA	CAPITAL
Tambopata	Puerto Maldonado
Manu	Manu
Tahuamanu	Ñapari

### PRINCIPALES ACTIVIDADES ECONÓMICAS

Fuente: [www.pe.all.biz](http://www.pe.all.biz): Regiones del Perú.

El Ministerio de Energía y Minas informó que exploraciones realizadas en la selva sur oriental permiten proyectar la existencia de gas con estimados de 32 trillones de pies cúbicos, lo que representaría un potencial de 960 millones de barriles de gas natural líquido.

La extracción maderera es una fuente de ingresos donde destacan la caoba y el cedro.

La extracción minera de oro en los ríos de Madre de Dios influye en la economía regional, aunque también es la responsable de graves daños eco-ambientales por la ilegalidad de sus procedimientos extractivos.

En agricultura destaca la producción de castañas, café y otros productos de exportación además de arroz, caucho, maíz, yuca, plátano y coco para el consumo local y regional.

Cuenta con amplias áreas protegidas por lo que toda la extracción, transporte, comercialización y exportación de la flora y fauna es prohibida y sancionada si previamente no se cuenta con autorización de INRENA, incluyéndose los objetos confeccionados con semillas, plumas de guacamayo, alas de mariposa, instrumentos musicales y pieles.



## ÍNDICE DE ANALFABETISMO

Fuente: INEI Población Analfabeta – Mayores de 15 años al 2013

El índice de analfabetismo que registra la región según fuentes del INEI, considerando a los analfabetos mayores de 15 años es de 2.8% (inferior) y de 4.8% (superior) con la atingencia que la aproximación de la medición es de 95% del resultado obtenido.

## PROYECTOS DE INVERSIÓN DESTACADOS

I. Sistema Eléctrico Rural Mazuco II Etapa (Incluye las provincias de Tambopata y Manu, y los distritos de Inambari y Huepetuhe).

Inversión: S/. 1'661,659.00	Beneficiarios: 1,234 habitantes
--------------------------------	------------------------------------

Que la población beneficiada cuente con servicio de energía eléctrica constante y sostenida que les permita posibilidades de desarrollo económico y mejora de la calidad de vida.

II. Mejoramiento en la prestación de servicios educativos de las áreas de lógico matemático y comunicación integral del nivel Primario en la Región Madre de Dios.

Inversión: S/. 5'945,846.00	Beneficiarios: 16,520 habitantes
--------------------------------	-------------------------------------

Lograr revertir la actual situación de la deficiente calidad en la prestación de los servicios educativos y mejorar los índices obtenidos en las áreas de lógico matemático y comunicación integral del nivel Primario en la Región Madre de Dios.

Fuente: MEF-SNIP- Proyectos de Inversión Pública

## CONFLICTOS SOCIALES

[www.Defensoria.gob.pe/conflictos\\_sociales](http://www.Defensoria.gob.pe/conflictos_sociales)

CASO: Pequeños mineros y mineros artesanales plantean dificultades en el proceso de formalización regulado por el D.L. N° 1105 y solicitan la derogatoria del artículo 5° del D.L. N°1100 referido a la prohibición del uso de dragas, del D.S. N° 015-2013-IN referido a la incorporación de Madre de Dios al régimen especial de control de bienes fiscalizados y del D.S. N° 006-2014-EM que establece cuotas de hidrocarburos que cada usuario podrá comercializar en las zonas sujetas al régimen especial de control de bienes fiscalizados.

**Ubicación:** Provincias de Tambopata y Manu.

**Actores primarios:** Federación Minera de Madre de Dios, Federación Agraria Departamental de Madre de Dios, Federación de Mineros Artesanales sin Concesión, mineros con derechos adquiridos del río Malinowski, Alto Comisionado en Asuntos de Formalización de la Minería,

Interdicción y Remediación Ambiental, Ministerio del Ambiente, Energía y Minas, Defensa, Interior, Trabajo, Salud y de la Producción, Autoridad Nacional del Agua (ANA), Contraloría Nacional de la República, Dirección Regional de Energía y Minas.

**Actores secundarios:** Presidencia del Consejo de Ministros, Autoridad Regional Ambiental (ARA).

**Acciones Adoptadas:** El 6 y 7 de agosto se ejecutaron acciones de interdicción en la zona denominada Sector 1 ubicada entre los kilómetros 100 y 120 de la Interoceánica, paralela al río Malinowski y en el sector La Pampa.

Actualmente no hay diálogo entre los actores involucrados.

## Realizan exitosa interdicción contra minería ilegal en río Madre de Dios

Noticias [www.rpp.com](http://www.rpp.com) 24.08

La Autoridad Marítima Nacional a través de la Capitánía Fluvial de Puerto Maldonado, realizó un operativo conjunto, entre "Puerto Otilia" e "Isla Rolín", a orillas del Río Madre de Dios, encontrando balsas mineras, dedicados a actividades de minería ilegal.

En total se destruyeron 19 artefactos fluviales, 14 balsas carrancheras, 5 balsas gringas, 15 motores, 13 bombas de succión, 11 caballetes, 19 tolvas, 6 tracas, 2 generadores eléctricos, 90 galones de combustible, 145 paños de alfombras, Tubos PVC, manguerotes y otros equipamientos.

Para la intervención se contó con la Fiscalía y la Seguridad Contraminas de la PNP.

## "Washington Post" alerta sobre desastres de la minería ilegal

Noticias [www.elcomercio.com](http://www.elcomercio.com) 19.08

El diario estadounidense "Washington Post" publicó hoy en su portada el desastre ambiental que sufre la selva peruana por consecuencia de la minería ilegal. El periodista Nick Miroff acompañó a policías y al fiscal superior de las Fiscalías Especializadas en Materia Ambiental, en las labores de interdicción que se realizan. "Después de años de ignorar la frenética fiebre del oro que arrasa con los bosques amazónicos peruanos, el gobierno ha lanzado una campaña inmisericorde para eliminarla", puntualiza el reportaje.

Miroff señala en su artículo del "Washington Post", que son 40 mil mineros ilegales que llegan para invadir uno de los lugares "más prístinos de los bosques ancestrales".

"En pocos años han acabado con cerca de 58 mil hectáreas que han dejado en cambio desiertos con cráteres naranjas pestilentes que se desangran en los ríos cuando llueve", escribe el periodista. Los mineros ilegales vierten de 30 a 40 toneladas de mercurio a los ríos cada año, de acuerdo a estimados del Gobierno.

# REGIÓN

# Moquegua



**POBLACIÓN:** Población proyectada a 2014 por el INEI, 178,612 habitantes.

**FECHA DE FUNDACIÓN:** 2 de enero de 1837

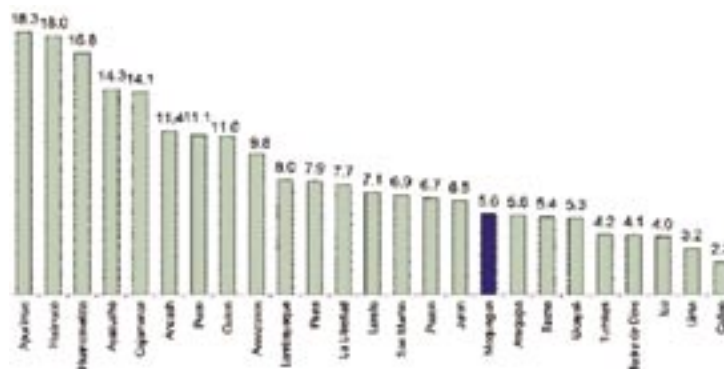
**PROVINCIAS:** General Sánchez Cerro, Mariscal Nieto y Ilo.

## ACTIVIDADES ECONÓMICAS:

ACTIVIDAD	Valor Agregado Bruto	Estructura %
Agricultura, Caza y Silvicultura	132,052	5.3%
Pesca	27,176	1.1%
Minería	473,942	19.0%
Manufactura	530,566	21.2%
Electricidad y Agua	151,136	6.0%
Construcción	472,549	18.9%
Comercio	155,070	6.2%
Transportes y Comunicaciones	95,523	3.8%
Restaurantes y Hoteles	33,486	1.3%
Servicios Gubernamentales	142,920	5.7%
Otros Servicios	285,220	11.4%
<b>Total Valor Agregado Bruto</b>	<b>2,499,640</b>	<b>100.0%</b>

Fuente: Instituto Nacional de Estadística

## ÍNDICE ANALFABETISMO (INEI)



## CONFLICTOS SOCIALES

### Estado Actual

1. CASO: Autoridades regionales, locales, agricultores, representantes del Frente de Defensa del Distrito de Torata y organizaciones sociales de Moquegua reclaman





a la empresa Southern Perú Copper Corporation (SPCC) compensación por los impactos ambientales, en explotación desde hace varios años, entre ellos, la explotación del yacimiento Cuacone.

**Ubicación:** Distrito de Torata, provincia de Mariscal Nieto y provincia de Ilo.

**Actores primarios:** Gobierno Regional, municipalidades provinciales de Ilo y Mariscal Nieto, Municipalidad Distrital de Torata, Agricultores de Torata, Frente de Defensa de Torata, empresa Southern Perú Copper Corporation (SPCC) Frente de defensa de Moquegua, Junta de Usuarios del Distrito de Riego.

**Actores secundarios:** Ministerio de Energía y Minas (MINEM), Autoridad Nacional del Agua (ANA), Organismo de Evaluación y Fiscalización Ambiental (OEFA).

**Actores terciarios:** Defensoría del Pueblo.

**Estado Actual:** HAY DIÁLOGO

2.- CASO: Pescadores del litoral se oponen al D.S. 005-2012-PRODUCE que establece zonas de reserva de pesca de la anchoveta para el consumo humano directo, reclamando un régimen especial de pesca de la anchoveta para la zona sur.

**Ubicación:** Provincia de Ilo.

**Actores Primarios:** Sindicato Unificado de Pescadores artesanales del Puerto de Ilo; Asociación Nacional de Armadores Pesqueros; Ministerio de la Producción.

**Actores secundarios:** Gobierno Regional de Moquegua; Gobierno Regional de Piura; Instituto del Mar del Perú (IMARPE).

**Actores terciarios:** Defensoría del Pueblo; Presidencia del Consejo de Ministros.

**Estado Actual:** NO HAY DIÁLOGO

## PROYECTOS DE INVERSIÓN DESTACADOS

### Proyectos de Inversión Nacional y Regional

Mejoramiento de la Infraestructura de riego en el Centro Poblado de Anascapa Distrito de Ubinas- General Sánchez Cerro - Moquegua

Inversión:  
S/. 6,607,538.00

Beneficiarios:  
480 habitantes

Incremento de la Producción y Productividad Agropecuaria en el Centro Poblado de Anascapa

Mejoramiento de la Red Vial Departamental Moquegua-Arequipa; Tramo MO - 18: Cruz de Flores, Distritos Torata, Omate, Coalaque, Puquina, L.D.Pampa Usuña, Moquegua; Tramo AR-118: Distritos Polobaya Pocsí, Mollebaya, Arequipa

Inversión:  
S/. 373,326,144.00

Beneficiarios:  
23,804 habitantes

Mejor Interconexión vial entre las zonas intermedias andinas con los mercados locales, regionales e internacionales

Fuente: MEF

## NOTICIAS RELEVANTES

### Arranca negociación entre comisión de Moquegua y Southern para aporte social.

<http://www.larepublica.pe/22-08-2014/arranca-negociacion-entre-comision-de-moquegua-y-southern-para-aporte-social>

**Mesa de diálogo.** Empresa mostró predisposición para conversar en grupo de trabajo.

**Pautas.** En primera reunión acordaron que se debe elaborar un reglamento para el proceso. Anteriormente, empresa planteó dar 700 millones de soles. Autoridades piden S/. 2 mil 80 millones.

La Comisión Negociadora de la región Moquegua y la empresa Southern Perú iniciaron ayer el trato directo sobre el monto de aporte social que se le exige a la minera.

En la primera reunión realizada en la sede del Gobierno Regional acordaron que debe existir un protocolo, es decir una especie de reglamento que norme el actuar de las partes durante las negociaciones.

Una vez se tenga el documento aprobado, empezarán a discutir sobre el tema de fondo, que no es otra cosa que el monto que debe desembolsar la compañía al Fondo Social Económico a favor del desarrollo de la región Moquegua. Meses atrás, Southern Perú ofreció dar 700 millones de soles. Propusieron entregar 400 millones de sus utilidades como aporte directo y aportar el restante a través de la modalidad de Obras por Impuestos.

Empero, el monto referido es considerado bajo por las autoridades, por lo que plantearon una contrapropuesta. Exigen la entrega de por lo menos 2 mil 80 millones de soles.

En opinión del director de Gestión Social del Ministerio de Energía y Minas, Fernando Castillo, hay un escenario favorable en este espacio en el que se espera que las actores lleguen a un buen entendimiento.

“Bajo el término de tolerancia, diálogo y buena fe, creemos que las partes podrán llegar a resultados”, precisó.

Los representantes de Moquegua consideran que la empresa debe comprometerse a contribuir de verdad. Insisten que durante el tiempo que están operando la mina de Cuacone y la fundición de Ilo han apoyado solo con obras menores.

## POSICIÓN DE DIÁLOGO

Al respecto, el director de Southern Perú, Alfredo Arosemena Ferreyros, sostuvo que la empresa está dispuesta a seguir conversando y así llegar a acuerdos satisfactorios. La Comisión Negociadora se ha propuesto alcanzar el objetivo en dos meses. El presidente regional, Martín Vizcarra, precisa que para octubre se debe tener resultados. “Tiene que haber voluntad y flexibilidad de ambas partes”, dijo.

La siguiente sesión se esperaba para el lunes 1 de setiembre en el puerto de Ilo y posteriormente el 10 del mismo mes en Moquegua. Vizcarra dijo que antes de las citas se convocará a los integrantes de la comisión negociadora para analizar las cifras y evaluar estrategias para obtener un buen aporte de la transnacional.

## REGIÓN

# Pasco



**POBLACIÓN:** Fuente INEI-Compendio 2014 - Índices de Población

La población de la Región Pasco es de 301,988 habitantes y su extensión geográfica es de 25,319.59 Km<sup>2</sup>.

**GRUPOS ÉTNICOS:** En la sierra los Aru, Ancash-aru y Amuehas, mientras que en la zona de selva las etnias Campa-Ashaninka, Campas de Pichis entre otras.

**LENGUAS NATIVAS:** Aymará, Quechua, Arahua y otras

**FUNDACIÓN:** La Ley N° 10030 del 27 de Noviembre de 1944 promulgada por el Presidente Prado crea el Departamento de Pasco.

### PROVINCIAS:

PROVINCIA	CAPITAL
Pasco	Chaupimarca
Daniel Alcides Carrión	Yanahuanca
Oxapampa	Oxapampa

### PRINCIPALES ACTIVIDADES ECONÓMICAS:

Fuente: [www.cerro-de-pasco.com](http://www.cerro-de-pasco.com)

La minería es la principal actividad productiva, Pasco es el primer productor nacional de Cobre y Plata, además de contar con yacimientos de diversos minerales.

La actividad ganadera y agropecuaria es también otra de sus actividades por la excelente calidad de sus pastizales por lo que desarrollan y mejoran la calidad genética de su ganado vacuno, caprino, ovino y lanar.

La zona de selva se caracteriza por la ingente producción de granadilla, y café de exportación de calidad mundial.

Sin embargo la producción minera de Milpo, Huaron Chungar, Colquijirca y Yurajhuanca desarrollada por las empresas Volcan Brocal, Atacocha, y Milpo ejercen un efecto contaminante a los ríos San Juan y Mantaro, así como del Huallaga, Tingo y sus afluentes.

La existencia de Centrales y Mini Centrales hidroeléctricas de Yaupi, Oxapampa y Yauca (en construcción) favorecen las capacidades de actividades económicas productivas en el ámbito del departamento. Ello debido al ingente potencial hidrográfico distribuido en 3 ejes que contienen 44 ríos, 62 riachuelos y 118 lagunas en la jurisdicción regional.

### ÍNDICE DE ANALFABETISMO:

Fuente: INEI

**Población Analfabeta Mayores de 15 años al 2013:** Pasco registra un elevado índice de analfabetismo según el INEI es de 5.1% (inferior) y de 7.4% (superior).



## PROYECTOS DE INVERSIÓN DESTACADOS

1.- Mejora de la capacidad Resolutiva y Operativa del Hospital Román Egoavil Pando del Distrito de Villa Rica, Provincia de Oxapampa, Región Pasco.

Inversión: S/. 113'547,273.00	Beneficiarios: 88,315 habitantes
----------------------------------	-------------------------------------

Adecuada capacidad diagnóstica y resolutiva de los servicios de atención integral del Hospital Román Egoavil Pando del Distrito de Villa Rica en la Provincia de Oxapampa.

2.- Mejoramiento de la Carretera Yanahuanca Cerro de Pasco.

Inversión: S/. 68'334,410.00	Beneficiarios: 33,767 habitantes
---------------------------------	-------------------------------------

Permitir y garantizar en el tiempo, una eficiente articulación vial entre las poblaciones que conforman el área de influencia (Provincias de Pasco y Daniel Alcides Carrión y los Distritos de Simón Bolívar, Chaupimarca, Tinyahuarco, Yanacancha y los de DAC) aumentando las posibilidades de desarrollo de las potencialidades productivas y sociales existentes en la zona

Fuente: MEF-SNIP-Proyectos de Inversión Pública

## CONFLICTOS SOCIALES

[www.Defensoria.gob.pe/conflictos\\_sociales/Pasco](http://www.Defensoria.gob.pe/conflictos_sociales/Pasco)

**CASO 1:** Los pobladores de San Antonio de Paucar demandan el reconocimiento de la propiedad de tierras donde estaría instalada y desarrolla actividades la Cía. Minera Raura S.A.

**Ubicación:** Comunidad Campesina San Antonio de Paucar, distrito San Juan de Paucar, provincia de Daniel Alcides Carrión.

**Actores primarios:** Comunidad Campesina San Antonio de Paucar, Comunidad Campesina de Independencia, Cía. Minera Raura S.A.

**Actores secundarios:** Oficina General de Gestión Social del Ministerio de Energía y Minas, Gobierno Regional de Pasco.

**Actores terciarios:** Defensoría del Pueblo.

**NO HAY DIÁLOGO:** No se registraron nuevos hechos durante el mes.

**CASO 2:** Pobladores de Chaupimarca se oponen a la ampliación del tajo abierto de explotación minera a favor de la empresa minera Cerro S.A.C. debido a los impactos ambientales y en la salud de las personas que la actividad minera desarrollada en la zona ha generado.

**Ubicación:** Distrito de Chaupimarca, Provincia de Pasco.

**Actores primarios:** Población de los distritos de Chaupimarca y Yanacancha, empresa minera Cerro S.A.C., Municipalidad Provincial de Pasco, Gobierno Regional de Pasco, Presidencia del Consejo de Ministros, Comisión Central sobre la Problemática Ambiental en Pasco.

**Actores secundarios:** Pobladores del AA.HH. Túpac Amaru, Frente Amplio de Defensa de los Intereses de Pasco, Ministerio del Ambiente, Comisión de Pueblos Andinos, Amazónicos y Afro peruanos, de Ambiente y Ecología del Congreso de la República, Ministerio de Energía y Minas, Ministerio de Salud, Comisión Interinstitucional creada por Ley No. 29293.

**Otros: Actores terciarios:** Oficina Nacional de Diálogo y Sostenibilidad de la Presidencia de Consejo de Ministros.

## Advierten: Oxapampa se encuentra en riesgo por Ébola (Publicado el 14/08)

Fuente: [www.diariocorreo.pe](http://www.diariocorreo.pe)

Ante la alerta pronunciada a nivel mundial por el Ministerio de Salud, sobre la enfermedad del virus del Ébola, la Dirección Regional de Salud (DIRESA) advirtió a la población de la región Pasco a prevenir esta enfermedad evitando el acercamiento con animales como murciélagos, gorilas, chimpancés, puesto que la tasa de mortalidad de esta enfermedad llega al 90%.

La Oficina de Epidemiología, sostuvo que el virus del Ébola es una enfermedad infecciosa que solamente puede ser confirmada mediante pruebas de laboratorio, y puede ser transmitida por el contacto directo con órganos, sangre secreciones u otros líquidos corporales de animales o personas infectadas.

Los síntomas con que se muestra esta enfermedad es fiebre, dolores musculares, dolor de garganta y cabeza, vómitos y diarrea, erupciones en la piel, hemorragias; cabe indicar que en la actualidad no hay ningún tratamiento específico que cure el mal, ni se cuenta con vacunas autorizadas, el cual se recomienda protegerse con guantes y equipo protector como mascarillas anteojos para cualquier contacto con animales o personas infestadas.

Existe la probabilidad que ingresen personas infectadas provenientes de los países con trasmisión, aclarando que en Pasco se daría por el ingreso de turistas a la provincia de Oxapampa, resaltó que es necesario que los servicios de salud en especial los hospitales nacionales tomen medidas de protección para la atención de casos compatibles por el riesgo de transmisión de persona a persona.

El virus del Ébola se introduce en la población humana por contacto estrecho con órganos, sangre, secreciones u otros líquidos corporales de animales infectados.

# REGIÓN *Piura*



**FECHA DE FUNDACIÓN:** Como departamento del Perú el 30 de marzo de 1861.

**POBLACIÓN:** Al 2007 contaba con 1'676,315 habitantes. Pero al 30 de Junio 2014 se proyecta una población de 1'829,496 habitantes.

**LA TASA DE ANALFABETISMO:** de la Población de 15 y más años de edad, inferior 6.6% y superior 9.3%.

**PROVINCIAS Y DISTRITOS:** La Región cuenta con 8 provincias Ayabaca, Huanca-bamba, Morropón, Paita, Piura, Sechura, Sullana, Talara y tiene 65 distritos (incluyendo el distrito 26 de Octubre recién creado).

**ESTRUCTURA PRODUCTIVA DEPARTAMENTAL:** la industria manufacturera es el sector que mayor peso tiene, con 18,8 por ciento del total. El comercio es la segunda actividad en orden de importancia, con una participación del 17.1 por ciento en el VAB departamental. Por su parte, la agricultura, aun cuando sólo representa el 8,1 por ciento de la producción total, da trabajo a casi la tercera parte de la población económicamente activa.

**PRINCIPALES RECURSOS:** la agricultura, entre sus cultivos principales destacan el arroz, algodón, mango, limón y plátano. Así como los cultivos emergentes de mayor potencialidad futura como la uva, caña para etanol, páprika y palto. Asimismo cuenta con otros recursos naturales como la Pesca, la Minería y el Petróleo. Finalmente entre sus más importantes ingresos están el turismo y la gastronomía.

## PROYECTOS DE INVERSIÓN DESTACADOS

I. Construcción de la vía de evitamiento de Piura. Región Piura.

Inversión: S/. 137,734,804.00

Beneficiarios: 450,363 habitantes

El objetivo del PIP es adecuada condiciones de transitabilidad, bajos índices de congestamiento y niveles de accidentabilidad.

II. Mejoramiento de riego y generación hidroenergética del alto Piura, Región Piura.

Inversión: S/. 2,227,746,000

Beneficiarios: 334,642 habitantes

La solución al problema central constituye el propósito del proyecto, el mismo que se define como "Aumento de los Niveles de Producción y Productividad Agrícola", en el valle del Alto Piura, para lo cual hay que realizar un conjunto de actividades cuyo fin es incrementar el abastecimiento del recurso hídrico.

Fuente: MEF SNIP Banco de Proyectos.

FUENTE:<http://www.infogob.com.pe/Localidad/ubigeo.aspx?IdUbigeo=190300&IdLocalidad=1575&IdTab=0> /INEI-Perú:Estimaciones y Proyecciones de la Población por Departamento.





### RESOLUCIONES DEL JURADO NACIONAL DE ELECCIONES PARA LA REGIÓN PIURA - AGOSTO

Res. N° 682-2014-JNE	Revocan resolución del Jurado Electoral Especial de Morropón que declaró improcedente solicitud de inscripción de lista de candidatos al Concejo Distrital de Sondorillo, provincia de Huancabamba, departamento de Piura.
Res. N° 685-2014-JNE	Revocan resolución del Jurado Electoral Especial de Piura que declaró improcedente solicitud de inscripción de lista de candidatos al Concejo Distrital de Cristo Nos Valga, provincia de Sechura, departamento de Piura.
Res. N° 739-2014-JNE	Revocan resolución del Jurado Electoral Especial de Morropón en extremo que declaró improcedente inscripción de candidatura de integrante de lista de candidatos al Concejo Distrital de Canchaque, provincia de Huancabamba, departamento de Piura.

Fuente: Diario Oficial El Peruano

### CONFLICTOS SOCIALES:

Tipo	Caso	Lugar
Socio ambiental	La Municipalidad Distrital de Tambo Grande, Las Lomas, agricultores de las Comunidades Campesinas de Santa Rosa y Sapillica, y agricultores de los distritos de Tambo Grande, Paimas y Las Lomas, se oponen a la actividad minera ilegal e informal que se desarrollan en dichos lugares, ante la posible afectación negativa al ambiente, salud de las personas, así como a las actividades agrícolas que se desarrollan en dichos distritos.	Distritos de Las Lomas, Tambo Grande, Suyo y Las Paimas, Provincias de Ayabaca y Piura.
Socio ambiental	Rechazo de la población de las Comunidades Campesinas de Yanta, Segunda y Cajas a las actividades mineras que pretende desarrollar la Empresa Minera Río Blanco Copper SA (Majaz) en dicha zona, por la contaminación ambiental que ocasionaría en el ecosistema de los páramos y bosques de la zona.	Distrito El Carmen de La Frontera, Provincia de Huancabamba.
Socio ambiental	La Comunidad Campesina San Martín de Sechura, pobladores y autoridades de los Caseríos de Chutuque, Los Jardines Km.960, Nuevo Pozo Oscura y Mala Vida rechazan las actividades de exploración y explotación de salmueras que realizaría "Americas Potash Perú S.A., pues indica que no cuenta con autorización de la comunal para realizar sus activi-	Distrito de Sechura, Provincia de Sechura.

dades extractivas, temor de contaminación a la laguna Ñapique, La Niña, El Peñal, San Ramón y otras que son reservas naturales de agua; preocupación por la construcción de un dique de 30 km. y 3 mts. de alto, que causaría desborde del río y destrucción de la infraestructura de riego existente.

Fuente: Defensoría del Pueblo

### El Proyecto de Modernización de la Refinería de Talara (PMRT).

Fuente: Diario El Comercio

Es la inversión más importante del Gobierno Peruano por el monto involucrado, de US\$3.500 millones y los beneficios que reportará al país a partir del 2017, fecha estimada para su puesta en operación. Según los expertos en hidrocarburos cuenta con los siguientes beneficios: -AMBIENTAL Y SANITARIO, permitirá producir combustibles más limpios, con menor contenido de azufre a través de un moderno proceso de desulfurización. Como resultado, se reducirá la frecuencia de enfermedades respiratorias en la población. -MAYOR PRODUCCIÓN, con un incremento en la capacidad de refinación, de 60 mil a 90 mil barriles por día. -MENORES IMPORTACIONES, como consecuencia, el gobierno sostiene que el PMRT permitirá asegurar la producción y abastecimiento de combustibles nacionales, disminuyendo las importaciones. -FORTALECIMIENTO DE PETRO-PERÚ, finalmente, esta modernización tiene como objetivo suplementario el fortalecimiento de Petro-Perú, la petrolera nacional en cuyas manos recae la ejecución de este proyecto.

"Las ventajas no están en la refinación sino en que permitirá a PetroPerú seguir siendo la empresa que garantiza la mitad o más del abastecimiento energético nacional en todos los puntos del territorio", señaló el ministro de Energía y Minas, Eleodoro Mayorga.

### Obras por impuestos:

Fuente: <http://gestion.pe/economia/bcp-invertira-s-197-millones-infraestructura-vial-piura-2105827>

El Banco de Crédito BCP y la Municipalidad Distrital de Chulucanas suscribieron un convenio para ejecutar obras por S/. 19.7 millones en infraestructura vial, mejorar veredas y habilitar un sistema de drenaje en el Centro Poblado La Encantada, distrito de Chulucanas, provincia de Morropón, en el departamento de Piura.

Estas obras se realizarán bajo el marco de la Ley de Obras por Impuestos, e impactarán positivamente en la calidad de vida de 3,000 habitantes de la comunidad, quienes tendrán adecuadas condiciones de transitabilidad.

Actualmente el acceso al centro poblado es complicado debido a que la vía que lo conecta a los mercados más cercanos no cuenta con asfaltado.

## REGIÓN

# Puno



**POBLACIÓN:** (estimada 2013, INEI): 1389684 habitantes.

**PROVINCIAS:** trece (13): Azángaro, Carabaya, Chucuito, El Collao, Huancané, Lampa, Melgar, Moho, Puno, San Antonio de Putina, San Román, Sandía, Yunguyo.

**FECHA DE FUNDACIÓN:** 04 de Noviembre de 1668

**IDIOMA OFICIAL:** español, quechua sureño, aimara

**HISTORIA:** A la visita del virrey don Francisco de Toledo, en 1573, había en Puno 4,705 habitantes, a partir de 1575, empieza a figurar como pueblo, asumiendo funciones de carácter económico, relaciones mercantiles, asentamiento de mineros, flujos migratorios y trajinantes que la van convirtiendo en un punto de concentración, con un nuevo rol que adquiriría en el siglo XVII, siendo un punto de paso entre Arequipa, Cuzco, La Paz y Potosí.

### TURISMO

Fuente: [www.punoturismo.com/](http://www.punoturismo.com/)

Dentro del desenvolvimiento turístico nacional, la ciudad de Puno ha desarrollado una importante industria del turismo convirtiéndola en la cuarta ciudad que recibe el mayor flujo de turistas extranjeros después de Cuzco, Lima y Arequipa, por estar inmerso dentro del círculo turístico receptivo más importante del país,


La mayor festividad del Perú (Fiesta de la Virgen Candelaria) que se desarrolla en febrero, se concentró 20,793 visitantes, de los que 11,716 fueron turistas nacionales y 9,077 eran extranjeros.

En este contexto y por el gran contenido de bienes naturales y recursos naturales, el departamento de Puno se ha convertido en destino turístico, porque cuenta con infraestructura, atractivos, servicios, y medios de soporte.

En la ciudad de Puno encontramos muchos lugares interesantes:

- Catedral de Puno, la construcción data del siglo XVIII. La configuración física del monumento en cuanto a la planta y cúpula, es de estilo Barroco. El interior del templo es imponente y podemos encontrar cuadros de la escuela cusqueña.
- Iglesia San Juan, se encuentra ubicada en el Parque Pino. La construcción data de la época republicana. En el altar mayor se encuentra la imagen de la Virgen de la Candelaria, patrona de Puno. Este templo tiene tres altares con esculturas y cuadros de estilo gótico.

Fuente: INEI, Estimaciones y proyecciones de población 2000 al 2015, oficina de Gestión de la Información y Estadística.



- Plaza de Armas, está el Monumento de Bolognesi héroe de Arica. Encontramos diversos restaurantes donde podrá probar los platos típicos de Puno.
- Balcón de Lemos, es de construcción de madera al estilo colonial, cuenta la historia que allí se alojó el Conde de Lemos.
- Cerrito de Huajsapata, se encuentra al oeste de la ciudad a 45 metros de altura. Al subir, podrá disfrutar de la ciudad de Puno hasta el lago Titicaca.
- Arco de Deustua, se encuentra a tres cuadras del Parque Pino. Se construyó en honor de los héroes de las batallas de Junín y Ayacucho .

### HIDROGRAFÍA

Fuente: <http://puno.info/>

**Ríos:** Posee una extensa red fluvial, formada por el Lago Titicaca, entre lagunas y ríos.

**Cuenca Hidrográfica del Lago Titicaca,** los ríos son: Suches, Ramis, Putina, Coata, Ilave y Desaguadero.

**Cuenca del río Madre de Dios,** tiene los siguientes ríos: Inambari, Carama, Tambopata, Heath.

**Lago Titicaca:** Es el lago navegable más alto del mundo. Su superficie es de 8,380 km<sup>2</sup> que comparten entre Bolivia y Perú.

**Lagunas:** Las lagunas que comprende son: Rinconada, Pararani, Suches, Orurillo, Lagunillas, Umayo, Parinacota y Loriscota.

### PROYECTOS DE INVERSIÓN DESTACADOS

#### Proyectos de Inversión Público Nacional y Regional

I. Construcción del complejo deportivo universitario en la Ciudad Universitaria – Puno.

Inversión: S/. 40'085,630.00	Beneficiarios: 185,751 habitantes.
---------------------------------	---------------------------------------

El objetivo principal cautelar las adecuadas condiciones para realizar prácticas deportivas y recreativas, complementarias a la formación académica e integral de la población universitaria en la Universidad Nacional del Altiplano.

II. Optimizar la capacidad de respuesta en el Hospital San Juan de Dios de Ayaviri Puno, cabecera de Red.

Inversión: S/. 7'584,741.00	Beneficiarios: 141,719 habitantes.
--------------------------------	---------------------------------------

El objetivo principal es mejorar la prestación de los servicios de salud a la población adscrita a la red Melgar y la población de Antauta.

### CONFLICTOS SOCIALES

Según el Reporte de Conflictos Sociales N° 125, de la Defensoría del Pueblo, la región Puno a Julio 2014, registra un total de 14 conflictos y se tipifica de la siguiente forma: Socio Ambientales: 8, por asuntos del Gobierno Regional: 1 y por asuntos de Gobierno Local: 5.

#### Conflicto Relevante de región Puno

Descripción	Estado Actual
<p><b>CASO:</b> Pobladores de diversos distritos de Chucuito se oponen a las operaciones que desarrolla minera Bear Creek Mining Corporation, ante una posible contaminación y pérdida de tierras comunales. Asimismo, rechazan de toda actividad minera y petrolera en la zona sur de Puno en tanto las mismas no han sido objeto de consulta.</p> <p><b>Ubicación:</b> Comunidad Campesina de Concepción Ingenio, Distrito de Huacullani, Provincia de Chucuito.</p> <p><b>Actores primarios:</b> Minera Bear Creek Mining Corporation, alcaldes distritales de Huacullani, Quelluyo, Pizacoma y Mazocruz, Gobernador de Quelluyo, Comisario PNP, Teniente Alcalde y comuneros de la Comunidad Campesina de Concepción Ingenio, población de las Comunidades de Huacullani, Quelluyo y Pizacoma, dirigentes de la zona sur de la Región Puno.</p> <p><b>Actores secundarios:</b> Ministerio de Energía y Minas, Ministerio del Ambiente, Ministerio de Cultura, Comisión Multisectorial encargada de proponer acciones respecto a las concesiones mineras y lotes petroleros en la provincia de Puno, Chucuito, Yunguyo y el Collao, DIRFO, INGEMMET.</p>	<p><b>HAY DIÁLOGO</b></p> <p>El Ministerio de Energía y Minas ha apelado la sentencia de la acción de amparo emitida por el Poder Judicial. El 17 de julio los tenientes gobernadores de Huacullani, sostuvieron una reunión para analizar la problemática concerniente al distrito, en donde uno de los problemas es la no solución a la demarcación territorial con el distrito de Quelluyo.</p>

Fuente: Defensoría del Pueblo.

## REGIÓN

# San Martín



**POBLACIÓN:** 829,520 habitantes.

**PROVINCIAS:** 10 provincias: Moyobamba, Bellavista, El Dorado, Huallaga, Lamas, Mariscal Cáceres, Picota, Rioja, San Martín, Tocache

**FECHA DE FUNDACIÓN:** 4 de setiembre de 1906 por Ley N° 201

**ACTIVIDADES ECONÓMICAS:** Agricultura, Caza y Silvicultura 27.3%, Manufactura 13.3%, Comercio 12.7%, Servicios Gubernamentales 11.6%, Construcción 8.6%, Transportes y Comunicaciones 6.0%, Restaurantes y Hoteles 5.0%, Electricidad y Agua 0.6%, Otros Servicios 14.7%

**GRUPOS ÉTNICOS:** la composición étnica es la siguiente:

Total amerindios: 19% (indo-mestizos, 16%; indígenas, 3%)

Mestizos: 59,4%

Total blancos: 21% (euromestizos, 20%; caucásicos, 1%)

Total afros: 0,3% (mulatos, 0,2 %; zambos, 0,1%)

Total asiáticos: 0,3% (asiático-mestizos, 0,3%)

### CLIMA Y HIDROGRAFÍA DE LA REGIÓN SAN MARTÍN

Fuente: Instituto Nacional de Estadística

Extracción: Oficina de Gestión de la Información y Estadística E/ Valor estimado

En San Martín predomina un clima subtropical y tropical, distinguiéndose dos estaciones: una seca de junio a setiembre y otra lluviosa, de octubre a mayo. La temperatura varía entre 23°C y 27°C y la precipitación pluvial media anual es de 1 500 mm.

El sistema hidrográfico está conformado por los ríos que desembocan en el gran río Amazonas; los principales ríos que recorren el departamento son el Marañón y el Huallaga; también está conformado por lagunas, las cuales se caracterizan por su poca profundidad, altas temperaturas y su forma semicircular.

### CONFLICTOS SOCIALES

El Reporte de Conflictos Sociales N° 125, julio-2014, de la Defensoría del Pueblo, informa que la región San Martín, registra un total de 2 conflictos, (1 activo y 1 latente), y se clasifica: Socioambiental: 1 activo; Asunto Laboral: 1 activo.

Fuente: Instituto Nacional de Estadística e Informática - INEI, Estimaciones y Proyecciones de Población 2000 al 2015

Extracción: Oficina de Gestión de la Información y Estadística

Nota: Población proyectada al 30 de junio del 2014





Descripción	Estado actual
<p>Tipo: Socioambiental. Caso: Pobladores de los Caseríos del Centro Poblado de Aguas Verdes mantienen una disputa con la Jefatura del Bosque de Protección del Alto Mayo respecto al asentamiento de los mismos dentro del área natural protegida. Ubicación: Distrito de Pardo Miguel, provincia de Rioja.</p> <p>Actores primarios: Centro Poblado Menor Aguas Verdes, y las localidades de San Pablo del Alto Mayo, Perla del Mayo, Triunfo, Paraíso y la Libertad del Alto Mayo, entre otras del Distrito de Pardo Miguel Naranjos, Municipalidad Distrital de Pardo Miguel, Jefatura</p>	<p>HAY DIÁLOGO No se registraron nuevos hechos durante el mes.</p>

Fuente: Defensoría del Pueblo.

### Reducción de la desnutrición crónica infantil en la región San Martín

<http://www.politicassalud.org/site/09-destacado1.php?co=35>

El Ministerio de Desarrollo e Inclusión Social – MIDIS y el Gobierno Regional de San Martín acordaron desarrollar un trabajo técnico coordinado para afrontar el problema de la desnutrición crónica infantil en la región.

La tasa de desnutrición crónica en San Martín es de 28.2%. Lo que significa un 4.4% por encima del promedio nacional (23.8%). Lo que amerita la implementación de medidas urgentes e impostergables. El ex Presidente regional, Dr. Cesar Villanueva, expresó “la necesidad de bajar la desnutrición infantil en 10 puntos porcentuales”.

En ese propósito, el MIDIS y el Gobierno Regional deben desarrollar una agenda común de inclusión a propósito del Programa de Acciones Integrales para el Mejoramiento de la Nutrición Infantil – PAIMNI, el cual es un programa dirigido a fortalecer, articular e integrar los esfuerzos sectoriales; las acciones gubernamentales, las acciones de las Organizaciones Sociales de Base y de los hogares en la lucha para la reducción de la desnutrición crónica infantil en la región San Martín. Con este Programa se espera disminuir la desnutrición crónica de niños y niñas menores de 5 años en 10 puntos porcentuales, con un enfoque de desarrollo integral en distritos de mayor vulnerabilidad a la inseguridad alimentaria y nutricional.

Para ello se contempla la realización de una serie de actividades articuladas desde un enfoque multicausal (previniendo y enfrentando las diversas causas de la desnutrición) y multisectorial. En este importante esfuerzo, el Proyecto USAID/PERU/POLITICAS EN SALUD bien apoyando técnicamente al Gobierno Regional en el objetivo

de superar este problema que afecta a la infancia, y por tanto al futuro, de la Región San Martín.

### Pobladores de etnia awajún piden asistencia social del Gobierno

Publicado por: Corresponsalía Sanmartinonline.com  
<http://www.sanmartinonline.com/>

Líder nativo manifestó que mientras el Gobierno excluya a esta etnia, estos seguirán cobijados por la desnutrición crónica.

De las 19 comunidades nativas awajun que se encuentran en la provincia de Moyobamba (región San Martín), solo una recibe la atención de un programa social brindado por el Gobierno Central, el resto están abandonadas, así lo manifestó el líder nativo Pamuk Pio Chamik, quien criticó la ausencia del Estado en esta zona.

Se dio a conocer que existe una población de 10 mil habitantes que necesitan urgente atención tanto de salud, educación y alimentación que no fueron tomadas en cuenta en el registro de extrema pobreza por las dificultades geográficas.

Ante esto, el líder nativo dijo que mientras el Gobierno no tome en cuenta a las comunidades, éstas seguirán cobijadas bajo la desnutrición crónica.

### PROYECTOS DE INVERSIÓN DESTACADOS

#### Proyectos de Inversión Pública Nacional y Regional

I. Mejoramiento y ampliación de la gestión integral de los residuos sólidos municipales de la ciudad de Tarapoto y disposición final de los residuos sólidos municipales de las ciudades de Morales, La Banda de Shilcayo, Cacatachi, Juan Guerra y Sauce, provincia de San Martín - San Martín.

Inversión: S/. 12,811,545.00	Beneficiarios: 191,720 habitantes
---------------------------------	--------------------------------------

Eficiente gestión integral del servicio de residuos sólidos municipales de la ciudad de Tarapoto y adecuado servicio de disposición final de los residuos sólidos municipales de las ciudades de Morales, La Banda de Shilcayo, Cacatachi, Juan Guerra y Sauce de la Provincia de San Martín.

II. Mejoramiento de los servicios de salud en el hospital Tocache, provincia de Tocache-región San Martín

Inversión: S/. 92,201,426.00	Beneficiarios: 150,858 habitantes
---------------------------------	--------------------------------------

Población accede a adecuados servicios de salud en el hospital Tocache.

Fuente: MEF SNIP Banco de Proyectos.

# REGIÓN *Tacna*



**POBLACIÓN:** 288,781 habitantes.

**PRINCIPALES RECURSOS (INEI).** Tacna es el primer productor de aceituna de nuestro país, así como el orégano; el segundo en producción de pero y molibdeno

**ÍNDICE ANALFABETOS POBLACIÓN DE 15 Y MÁS AÑOS:** Inferior 2.8% y superior 4.3 %.

**PROVINCIAS:** Tacna, Candarave, Jorge Basadre, Tarata.

**FECHA DE FUNDACIÓN:** Como departamento del Perú, el 25 de Junio de 1855.

**FECHA HISTÓRICA:** La celebración del la reincorporación al territorio patrio después de la Guerra del Pacífico, el 28 de agosto de 1929.

#### **ATRATIVOS TURÍSTICOS:**

<http://www.detacna.com/>

La Catedral de Tacna, que está ubicada frente a la Plaza de Armas, de estilo neorrenacentista y líneas arquitectónicas muy finas, construida por Eiffel.

El Museo Histórico. Calle Apurímac 202.

La Pila Ornamental de Tacna.

La Casa Jorge Basadre, donde nació y vivió parte de su vida este historiador peruano.

La Casa Jurídica, Calle Zela 716, en la cual se encuentran el Museo de la Reincorporación y la Pinacoteca de Tacna.

El Teatro Municipal con lienzos de estilo barroco en el techo y retratos de ilustres personajes.

El Museo Ferroviario, Av. Coronel Albarracín 402, al inicio de la estación del FFCC Tacna-Arica. Muestra diferentes maquinas usadas para unir estas dos ciudades, así como fotografías de inicios del siglo XX.

El Parque de la Locomotora, que exhibe desde 1977 la Locomotora N°3 que trasladaba las tropas peruanas para la defensa de Arica desde Tacna, durante la Guerra del Pacífico.

Los humedales de Ite siendo el más grande del Perú en su tipo y segundo en Sudamérica. Importante reserva refugio de aves acuáticas silvestres, tanto residentes como migratorias, que buscan descanso y alimentación en el lugar.

<http://www.bcrp.gob.pe/docs/Proyeccion-Institucional/Encuentros-Regionales/2013/tacna/ies-tacna-2013.pdf>

[http://www.mintra.gob.pe/archivos/file/estadisticas/peel/osel/2014/Tacna/ESTUDIO/ESTUDIO\\_012014\\_OSEL\\_TACNA.pdf](http://www.mintra.gob.pe/archivos/file/estadisticas/peel/osel/2014/Tacna/ESTUDIO/ESTUDIO_012014_OSEL_TACNA.pdf)



## PROYECTO DE INVERSIÓN DESTACADOS

### Proyectos de Inversión Pública Nacional y Regional

I. Mejoramiento y Equipamiento del Puesto de Vigilancia de Frontera PNP, Coronel Francisco Bolognesi en la Región Policial Tacna. SNIP – 82129.

Inversión: S/. 5,509,746.00	Beneficiarios: 250,509 habitantes
--------------------------------	--------------------------------------

Mayor presencia y eficiencia policial en la vigilancia y control en la jurisdicción del, puesto vigilancia de frontera PNP Coronel Francisco Bolognesi, en la región policial Tacna.

II. Mejoramiento en la Prestación de Servicios Agrícolas de la Dirección Regional Sectorial de Agricultura Tacna y las Agencias Agrarias Tarata, Candarave - Región Tacna. SNIP – 171353.

Inversión: S/. 5,319,433.00	Beneficiarios: 11,360 habitantes
--------------------------------	-------------------------------------

Incremento de la capacidad operativa en la prestación de servicios agrícolas de la, Dirección Regional Sectorial de Agricultura Tacna.

Fuente: MEF SNIP Banco de Proyectos.

## CONFLICTOS SOCIALES

Fuente: Defensoría del Pueblo – Reporte de Conflictos Sociales N°120 – febrero 2014

[http://www.congreso.gob.pe/dgp/Gestion\\_Informacion\\_Estadistica/georeferencial/2014/1trimestre/8.CUSCO.pdf](http://www.congreso.gob.pe/dgp/Gestion_Informacion_Estadistica/georeferencial/2014/1trimestre/8.CUSCO.pdf)

### 1.- TIPO: Socio ambiental.

CASO: Agricultores de las Juntas de Usuarios de los Distritos de Riego de Tacna, se oponen al proyecto “Ampliación de la Concentradora Toquepala y Recrecimiento del Embalse de Relaves de Quebrada Honda”, a cargo de Southern Perú Copper Corporation porque, entre otras demandas, restaría agua a la actividad agrícola.

**Lugar:** Distritos de Llabaya y Locumba, provincia Jorge Basadre.

### 2. TIPO: Socio ambiental.

CASO: El Frente Amplio de Defensa del Medio Ambiente de Tacna y otras organizaciones de Tacna se oponen a la explotación minera de MINSUR por posible contaminación del recurso hídrico.

**Lugar:** Comunidad de Vilavilani, distrito de Palca, provincia de Tacna.

### 3. TIPO: Socio ambiental.

CASO: La Asociación de damnificados de la comunidad de Ancomarca expresan su rechazo al sellado de pozos informales y a las acciones legales interpuestas por el Proyecto Especial de Tacna por posesión precaria de terrenos destinados a la ejecución del proyecto acuífero Vilavilani II.

**Lugar:** Sector La Yarada, distrito de Tacna, provincia de Tacna.

## NORMAS REGIONALES

[http://www.congreso.gob.pe/dgp/Didp/Boletin\\_normas\\_legales.html](http://www.congreso.gob.pe/dgp/Didp/Boletin_normas_legales.html)

GOBIERNO REGIONAL DE TACNA		
FECHA	NORMA	SUMILLA
03/08/2014	Ordenanza N° 002-2014-CR/GOB. REG. TACNA	Declaran de interés Regional la Protección, Control y Vigilancia de los Recursos Hidrobiológicos en la Región Tacna.

## MPJB ejecuta obras por más de S/. 2 Millones

<http://www.surnoticias.com/index.php/tacna/113-noticias-tacna-/6919-mpjb-ejecuta-obras-por-mas-de-s-2-millones-.html>

La Municipalidad Provincial Jorge Basadre ejecuta tres obras con una inversión ascendente a los S/2'405,747.03, contratándose en un 100% la mano de obra del lugar.

En el mes de julio del 2013 se inició por contrata el proyecto “Mejoramiento de los servicios municipales del Centro Poblado Bogueña”, con una inversión S/. 1'368,641.42; en la actualidad se tiene un avance físico del 85%. Los trabajos contemplan la construcción de una infraestructura de dos niveles diversos ambientes.

El proyecto también incluye la adquisición de mobiliario y equipos tecnológicos necesarios para la adecuada prestación de los servicios públicos administrativos a la población; además se contempla el fortalecimiento de actividades que permitan el desarrollo integral y adecuado de los servicios municipales.

Otro proyecto en marcha es el “Mejoramiento de los Servicios Públicos Sociales Participativos en el C.P Borogueña, Distrito de Llabaya” con una inversión de S/. 583,580.92. Los trabajos se iniciaron el pasado mes de marzo por administración directa, teniéndose un avance físico del 30%. Finalmente, el pasado mes de febrero se inició por administración directa el proyecto “Mejoramiento de la Plaza Cívica principal Jorge Basadre Grohmann en el Centro Poblado de Borogueña”, con una inversión de S/. 453, 524,69; los trabajos consideran la construcción de un área cívica, un área central donde se ubica la zona de descanso y el área de circulación ubicada frente a la plaza donde se han considerado zonas de pérgolas y tratamiento de piso con adoquín de concreto. Las áreas donde se ejecutan las tres obras municipales son contiguas y están en la zona céntrica de Borogueña.

## Miles de aves mueren en las playas de Tacna.

<http://www.surnoticias.com/tacna>

Pobladores del Centro Poblado Boca del Río, viven preocupados por la presencia de gran cantidad de aves muertas, que son varados por el mar en las últimas semanas; la mayoría de ellos en estado de descomposición, los cuales emanan olores fétidos.

La encargada de la Administración de la Municipalidad del Centro Poblado Boca del Río, Profesora Roxana Reinoso Guillermo, indicó que sólo el último fin de semana, se recogieron 500 aves muertas, que son enterradas en un lugar alejado de la zona para evitar algún tipo de contaminación. Para esta tarea, la Municipalidad del Centro Poblado Boca del Río, ha tenido que contratar mayor personal para limpiar las playas de las aves guanay y pelícanos muertos, inclusive delfines, según manifestó la encargada de áreas verdes y limpieza, María Luisa Senticala Ramos, quien junto a su personal recorre las playas El Toro, La Vieja, La Lisera, La Lobita, Las Conchitas y Playita Brava, entre otras.

El presidente de la Asociación de Pescadores de Llostay, Pablo Quispe Anquise Yupanqui, manifestó que en estas temporadas, es usual que se presenten estas anomalías, sin embargo, esta vez la cantidad de aves muertas que vota el mar es demasiado, por lo que vienen apoyando en los trabajos de recojo y entierro de los mismos, a fin de evitar la contaminación y los malos olores.

Cabe destacar, que un equipo de SENASA venía realizando la necropsia a los animales, con el objetivo de conocer las causas de la muerte de dichas aves.

# REGIÓN *Tumbes*



**POBLACIÓN:** 234,638 habitantes.

**FECHA DE FUNDACIÓN:** Como departamento del Perú, el 05 de noviembre de 1942

**PROVINCIAS Y DISTRITOS:** 3 provincias: Contralmirante Villar, Tumbes, Zarumilla, y 12 distritos.

**TASA DE ANALFABETISMO:** Según INEI (2013), 3,5%

**PRINCIPALES RECURSOS:** Tabaco, plátano, mariscos, pescado y petróleo.  
Fauna: Conchas negras y otros moluscos. Pez espada, mero, langostas y langostinos. Cocodrilos del Río Tumbes, venados y sajinos.

**PRINCIPALES ACTIVIDADES ECONÓMICAS:** Siendo una de las regiones más pequeñas del país, la economía tumbesina aporta alrededor del 0.5% del PBI nacional. Según el índice de valor agregado bruto calculado por el INEI, las actividades económicas más importantes en Tumbes son el comercio, los servicios, la pesca y la agricultura, aunque esta última es considerada la más importante por albergar a cerca del 23.3% de la PEA local. En el ranking de competitividad regional, Tumbes se ubica en el puesto 12 a nivel nacional.

Sus actividades económicas están distribuidas heterogéneamente entre sus tres provincias. Así, Tumbes es importante por su actividad comercial (aunque mucho de ésta es del tipo informal), turística, agrícola y por la producción de especies hidrobiológicas como langostinos, calamares, cangrejos y conchas negras. Por su parte, Zarumilla es reconocida por su agricultura, comercio (principalmente por la zona de frontera), turismo (posee los mayores manglares y algunas playas), acuicultura y cría menor de ganado vacuno y caprino. Finalmente, Contraalmirante Villar es conocido por su actividad petrolera, turismo (basado en sus playas) y actividad acuícola.

## PRESUPUESTO:

### Asignación Presupuestal para el 2014

Departamento	Nacional (PIA)	Gob. Local (PIA)	Gob. Regional (PIA)	Avance %
Total Perú	83,195,553,964	16,943,624,922	18,795,075,027	17.8
Tumbes	299,279,732	180,199,619	345,157,410	27.2

Fuente: Ministerio de Economía y Finanzas  
Nota: Información al 26 de Marzo de 2014

### Avance Presupuestal por niveles de Gobierno

Departamento	(PIA)	PIM	Devengados	Avance %
Gob. Nacional	299,279,732	288,468,152	105,174,060	36.5
Gob. Regional	345,157,410	351,785,960	198,319,233	56.4
Gob. Locales	180,199,619	234,407,912	109,660,664	46.8

Fuente: Ministerio de Economía y Finanzas  
Nota: Información al 30 de Junio de 2014





## PROYECTOS DE INVERSIÓN DESTACADOS

### Proyectos de Inversión Pública Nacional y Regional

I. Programa de Mejoramiento y Ampliación de los Servicios de Agua Potable y Alcantarillado de Tumbes / G.NAC

Inversión: S/. 96,714,986.00	Beneficiarios: 142,780 habitantes
---------------------------------	--------------------------------------

No se ha registrado

II. Construcción de la Infraestructura Vial desde la Zona del Parque Industrial hasta el Hospital Jamo II del Sector Nuevo Tumbes, Provincia de Tumbes - Tumbes / G. REG.

Inversión: S/. 9,989,609.00	Beneficiarios: 128,551 habitantes
--------------------------------	--------------------------------------

Adecuadas condiciones de transitabilidad vehicular de la zona del Parque Industrial hasta el nuevo Hospital Jamo II del Sector Nuevo Tumbes

Fuente: MEF SNIP Banco de Proyectos

## CONFLICTOS SOCIALES

Fuente: Defensoría del Pueblo, Reporte de Conflictos N°125

1. CASO: Los pobladores de Cancas, capital del Distrito de Canoas de Punta Sal, demandan que la empresa Aguas de Tumbes (ATUSA) cumpla con brindar el servicio de agua potable, el cual viene siendo restringido para favorecer a los hoteles ubicados en la zona turística del distrito. **Ubicación:** Distrito de Canoas de Punta Sal, provincia de Contralmirante Villar.

**Estado Actual:** HAY DIÁLOGO

No se registraron nuevos hechos durante el mes.

2. CASO: Los pescadores de boliche y arrastre, iniciaron una media de fuerza exigiendo a la empresa BPZ Exploración y Producción el pago de los siete días que habrían dejado de laborar, luego del derrame de petróleo crudo en el mar ocurrido el 07 de enero del 2014. **Ubicación:** Sector El Muelle, distrito La Cruz, provincia Tumbes.

**Estado Actual:** NO HAY DIÁLOGO

El 25 de julio, la Oficina Defensorial de Tumbes con Oficio N° 456-2014-DP/OD-TUMBES solicitó a la Fiscalía de Prevención del Delito de Tumbes, que investiga la presunta contaminación ambiental por el derrame de petróleo crudo el 9.1.2014, remita copias del informe fundamentado N° 21-2014-OEFA/DFSAI-COFEMA, del Oficio N° 394-2014-OEFA-DFSAI, del Informe Técnico N° 06-2014JDLS, del Memorando 2035-2014-OEFA-DS, y del Informe del Perito Naval.

El 5 de agosto, comisionados de la Oficina Defensorial de Tumbes se reunieron con representantes de la Organización de Pescadores de Boliche, quienes les informaron que denunciará penalmente a la empresa BPZ Exploración y Producción S.R.L. con la finalidad de ser considerados como afectados del derrame de petróleo.

## NORMAS RELACIONADAS CON LA REGIÓN

REGIÓN TUMBES		
21/08/2014	Res. N° 1023-2014-JNE	Convocan a ciudadano para que asuma el cargo de presidente del Gobierno Regional de Tumbes

### Tumbes: Falta de agua en Canoas de Punta Sal es por obra retrasada

Fuente: Noticias Regionales de RPP Noticias  
Jueves, 14 de agosto 2014

El gobernador del distrito de Canoas de Punta Sal, Narciso Serrano, denunció que la falta del servicio de agua potable que afronta la población es por una obra que realiza la municipalidad distrital de Tumbes y que se encuentra retrasada.

Debido a este problema, cerca de los cuatro mil habitantes se ven obligados a pagar diez soles por los cilindros de agua para prioridades. Situación que afrontan y que afecta el turismo en esta parte de la región, pues no hay un adecuado servicio en las diferentes áreas a los turistas nacionales.

Serrano anunció que mañana la Comisión del Agua de Canoas de Punta Sal, así como juntas vecinales, han convocado a las autoridades que tienen que ver con la solución de desabastecimientos de agua, entre ellos el representante de la empresa del agua, Defensoría del Pueblo, el alcalde de Canoas de Punta Sal, y los representantes de la población organizada

### Tumbes: Aseguran reinicio de obra vial abandonada por Viña Dioses

Fuente: Noticias Regionales de RPP Noticias  
Lunes, 18 de agosto 2014

A mediados de setiembre se reanudará la obra de infraestructura vial que une varios caseríos de los distritos San Juan de la Virgen y Pampa de Hospital, en la provincia de Tumbes, región del mismo nombre.

Así lo anunció el presidente regional provisional, Orlando La Chira, ante la demanda de la población.

La obra que tiene una inversión de 19 millones 500 mil soles será retomada tras ser abandonada en la gestión del ahora prófugo ex presidente regional, Gerardo Viña Dioses

### Se han incrementado los casos de dengue en la región Tumbes

Fuente: Diario Perú 21  
Jueves, 21 de agosto 2014

Según el Director Regional de Salud de Tumbes, Doctor Luis Arévalo Guerrero, la crisis económica y presupuestal por la que se está atravesando se complica, pues en las últimas semanas se han incrementado los casos de dengue en la región Tumbes.

Asimismo precisó que de los 500 casos reportados, 200 han sido confirmados en las zonas críticas, como el populoso barrio de San José, en caletas pesqueras del distrito La Cruz y Puerto Pizarro, y en el cordón fronterizo de Aguas Verdes.

## REGIÓN

# Ucayali



**PRINCIPALES RECURSOS:** Auge caucho, pesca, caza, artesanía y turismo.

**ÍNDICE DE ANALFABETISMO POBLACIÓN DE 15 A MAS AÑOS:** Inferior 4.4 % y Superior 7.1 %

**POBLACIÓN:** Según las proyecciones poblacionales del INEI al 2014, Ucayali albergaba una población de 489,664 habitantes, lo que representa el 1.59% de la población nacional.

**PROVINCIAS Y DISTRITOS:** 4 provincias: Coronel Portillo, Atalaya, Padre Abad y Purús, tienen 11 distritos.

**FECHA DE FUNDACIÓN:** Como departamento del Perú, el 18 de Junio de 1980.

**GRUPOS ÉTNICOS:** Existen 14 grupos descendientes de los Panos, tales como los Shipibo-Conibo, Asháninkas, Culinas y Yaminahuas.

La población en la Región Ucayali se caracteriza por una alta migración proveniente de otras regiones, principalmente de la sierra central. De acuerdo a los datos y las proyecciones del INEI la población de la Región de Ucayali es de 460,557 habitantes que corresponde al 1.69% de la población nacional, con una tasa promedio de crecimiento anual de 1.0%, se estima que el 62.9% de la población habita en el área urbana y el 37.1% en el área rural.

La provincia de Coronel Portillo es la que concentra la mayor población de la Región Ucayali con 74.36% habiendo presentado una reducción de la población rural en -23% entre los últimos censos; luego se encuentra Padre Abad con 13.87% de la población total; Atalaya con 10.88% y la provincia de Purús con el 0.89% de la población.

### **SOBRE EL CLIMA**

El clima del departamento es cálido, húmedo y con bastantes lluvias concentradas casi todo el año, sólo en el mes de junio se da un fenómeno climático especial llamado "fríos de San Juan" donde la temperatura baja bruscamente por algunos días. Su elevada precipitación pluvial que afecta la transitabilidad del movimiento de carga y transporte de pasajeros, alcanza una media anual de 2 000 mm., la cual varía durante todo el año, presentándose períodos secos definidos entre julio y agosto, y con intensa precipitación entre noviembre y marzo. La temperatura fluctúa entre los 19,7°C y 30,6°C, registrándose la más alta entre mayo y agosto, y las mínimas entre diciembre y marzo.



## PROYECTOS DE INVERSIÓN DESTACADOS

### Proyectos de Inversión Pública Nacional y Regional

I. Construcción de la ampliación de una segunda calzada del tramo DV. Aeropuerto Pucallpa- Cementerio Jardín del Buen Recuerdo Distritos de Calleria, Yarinacocha y Campo Verde Prov. Coronel Portillo.

Inversión: S/. 75,950,498.00	Beneficiarios: 235,598 habitantes
---------------------------------	--------------------------------------

El objetivo principal del proyecto es contar con Eficiente Nivel de Transitabilidad y bajos índices de congestamiento y Accidentabilidad en la vía Tingo María-Aguytia-Pucallpa, tramo: Dv. Aeropuerto-Pucallpa-Altura del Cementerio Jardín del Buen Recuerdo, que facilite el traslado de carga y pasajeros, obteniendo disminución de costos.

II. Mejoramiento del servicio de saneamiento básico –agua y desague de Campo Verde

Inversión: S/. 39,215,512.00	Beneficiarios: 8,559 habitantes
---------------------------------	------------------------------------

El objetivo es la disminución de la incidencia de enfermedades gastrointestinales en el distrito de Campo Verde prov. Coronel Portillo.

Fuente: MEF SNIP Banco de Proyectos.

## RESOLUCIONES DEL JURADO NACIONAL DE ELECCIONES PARA LA REGIÓN UCAYALI

FECHA	NORMA	SUMILLA
01/08/2014	Res. N° 725-2014-JNE	Declaran nula resolución del Jurado Electoral Especial de Coronel Portillo, que declaró improcedente solicitud de inscripción de lista de candidatos al Concejo Provincial de Purús, departamento de Ucayali
15/08/2014	Res. N° 1168-2014-JNE	Confirman resolución del Jurado Electoral Especial de Coronel Portillo, que resolvió declarar fundadas tachas interpuestas contra inscripción de candidato que lo excluye de participar en las Elecciones Regionales y Municipales 2014 para la Municipalidad Provincial de Coronel Portillo, departamento de Ucayali

Fuente: Diario el Peruano mes de Agosto

## CONFLICTOS SOCIALES

<http://www.defensoria.gob.pe/conflictos-sociales/conflictosactivos.php>

### Tipo: Socio Ambiental.

CASO: Pobladores reclaman a entidades del Poder Ejecutivo la masificación del gas natural y la no renovación del contrato a las empresas Maple Gas y Duke Energy.

Lugar: Provincia del Padre Abad.

## NOTICIAS DE LA REGIÓN UCAYALI

### Solicitan información sobre lentitud en trámites para titulación en asentamientos humanos

20 agosto, 2014 | Diario el Choche| Publicado por: Kenny Fernández

El Congresista Carlos Tubino solicitó información a las autoridades de COFOPRI y a la Dirección Regional de Agricultura sobre la denuncia realizada por David Condezo Estrada, representante de la Coordinadora de Asentamientos Humanos de Pucallpa, sobre supuestas demoras en los procesos de saneamiento físico y legal para la titulación de viviendas de los diferentes Asentamientos Humanos de Pucallpa.

Las autoridades deben actuar rápidamente y tener la sensibilidad social necesaria para entender la importancia que tiene esta documentación.

Es por esta razón que Tubino, emitió un documentos a la Directora Regional de Agricultura, Celia Isabel Prado Seijas, y al Jefe Zonal de COFOPRI, Francisco Cruzatt, para que informen sobre las denuncias realizadas en un medio periodístico contra el personal que labora en las oficinas que dirigen.” añadió Tubino.

Sobre el paro anunciado por el representante de la Coordinadora de Asentamientos Humanos de Pucallpa, el Legislador se mostró en contra de toda medida de fuerza atenta contra las libertades del resto de ciudadanos y que pueda afectar la imagen que tiene la Región Ucayali y su desarrollo; sin embargo, solicitó que se le proporcione la información completa de la denuncia realizada para trabajar en búsqueda de una solución de sus demandas.

## TURISMO

El turismo es una actividad económica altamente generadora de empleo, ingresos y divisas, la cual ha venido adquiriendo una importancia cada vez mayor en nuestro país. En el mediano y largo plazo, se prevé que el crecimiento del PBI per cápita a nivel mundial tendrá un impacto positivo sobre el flujo de turistas, los cuales presentan una cierta tendencia hacia el ecoturismo, nicho de mercado en el cual nuestro país, y en particular las regiones de la Amazonía, presentan claras ventajas comparativas.

Ucayali cuenta con varios atractivos turísticos, característicos de la región amazónica, que sustentarían el desarrollo del ecoturismo, turismo vivencial y de culturas vivas, de observación de flora y fauna, y de aventura, entre otros. Dispone de una cartera amplia de recursos turísticos, aunque el inventario no se encuentra actualizado, siendo necesario integrarlos como parte de un destino turístico. A la fecha, de acuerdo a la Dirección Regional de Turismo, Comercio Exterior (DIRCETUR), se cuenta sólo con dos atractivos turísticos desarrollados: la laguna de Yarinacocha y el Velo de la Novia.

## ENTREVISTA

# Constante lucha del Bombero Peruano



BRIGADIER MAYOR,  
MARIO CASSARETO  
Jefe Departamental de Lima

### ¿Cuál es la situación de los bomberos actualmente?

Estamos en el proceso de modernización del cuerpo de bomberos, así denomina su gestión el Comandante General, Gonzalo Lostanau Silva; por 2 razones: renovación de flota y volver a tener equipos en buenas condiciones.

La historia ha empezado a cambiar. Ahora podemos renovar equipos en todas las regiones del Perú como mangueras y uniformes nuevos. Antes, lo poco que se podía comprar se quedaba en Lima y Callao; hoy la nueva política es ser equitativo con las 209 compañías a nivel nacional.

### ¿Cómo es el manejo presupuestal?

El manejo es de un presupuesto ordinario del Estado y con la asignación que recibimos tenemos que pagar los servicios básicos: agua, luz, telefonía, internet; tenemos que comprar combustible a todas las unidades y pagar sueldos al personal administrativo y choferes rentados. Este es un tema que viene de muchos años atrás. Estos gastos absorben en gran parte el presupuesto que se nos asigna cuando debería ser para la adquisición de equipos, porque a pesar que somos una entidad voluntaria tenemos que asumir los pagos de servicios básicos. En la ruta de la mejora del presupuesto para la labor que realizamos, destaco el apoyo que nos brinda permanentemente, la congresista Esther Capuñay, quien ha sido un pilar en la modernización del cuerpo de bomberos pues en presupuesto 2011-2012, ella luchó para que se nos otorgue una partida adicional de 58 millones de soles. Con esos fondos, se inicia la compra de unidades y la renovación del parque automotor, la que se da después de 34 años. Este año, también agradecemos al señor Presidente de la República, Ollanta Humala Tasso, pues mediante un decreto de urgencia, se nos ha otorgado 39 millones de soles para la compra de 4 escalas telescópicas, equipos de protección personal y equipos de respiración de aire auto contenido que serán utilizados en situaciones de desastre.

### ¿Cuál es el aporte del gobierno o del Estado?

Nosotros, hace tiempo no recibimos lo que ahora tenemos. Todas las instituciones del Estado, llámese, Poder Ejecutivo, Legislativo, han aportado para que en la actualidad tengamos 59 ambulancias (año anterior), 40 camiones cisterna de 1000 galones, 70 vehículos spartan que son las autobombas contra incendios, acabamos de recibir 20 ambulancias más marca Peugeot y las 4 escalas telescópicas.

También la PCM nos ha otorgado 3 barcasas para las zonas ribereñas de la selva, para usarlas como ambulancias dentro los pueblos que están en los ríos. Creo que todas esas cosas hacen que respiremos mejor y veamos que este gobierno tiene una visión diferente de la realidad del cuerpo de bomberos, que no lo han tenido los gobiernos anteriores.

Anterior a esto hemos recurrido al aporte privado, oficiando por ejemplo para la donación de las guías de las páginas amarillas que

nosotros reciclamos. Algunos gobiernos extranjeros nos donaban vehículos de segunda mano y a veces de tercera, pero servían.

Por ejemplo, en el gobierno de Fujimori recibimos por parte del Japón, 400 carros, luego compramos 5 o 10 vehículos del PRESUPUESTO PROPIO DE LA INSTITUCIÓN.

Ahora, vemos una participación directa, cuando podemos hablar con los congresistas, cuando podemos ir a Palacio de Gobierno, hemos empezado a sentir que, los BOMBEROS AHORA SOMOS TOMADOS EN CUENTA.

### ¿Cuáles son los problemas que ustedes afrontan en la actualidad?

Antes teníamos el 1% de lo recaudado por el pago del recibo de energía eléctrica, para mejorar el equipamiento de la institución, luego esto fue retirado.

Hasta hace muy poco, nuestros especialistas eran parte de las inspecciones en las obras de construcción de edificios, donde nuestra opinión en prevención era requisito para otorgar la licencia de construcción, hoy no sabemos porque eso se ha derogado.

Igualmente, venimos reclamándole a la asociación peruana de seguros el tema del SOAT, porque nosotros intervenimos en accidentes de tránsito, cuando se trata de trasladar a los heridos, darles los primeros auxilios y no recibimos ningún aporte por parte de las empresas aseguradoras, a pesar que facturan a las clínicas el transporte de la ambulancia. *“Cuando nosotros vemos a un herido en el lugar del accidente, utilizamos nuestros equipos, nuestros recursos para darle atención a la ciudadanía”*. Sin embargo las compañías aseguradoras no compensan dicha labor. En mi opinión, es socialmente vergonzoso que las empresas aseguradoras sólo aporten 27 mil soles anuales para compensar a los bomberos, cuando podrían destinar el 1% o 2% de sus ingresos a favor de nuestra institución, con el fin de retribuir o devolver los costos de nuestros insumos que utilizamos ante cualquier emergencia, estableciéndose un régimen de solidaridad entre privados y públicos en beneficio de la sociedad. Lamentablemente, esta iniciativa no ha prosperado, quizás por el poder que tienen las aseguradoras

### ¿Cree Ud. que la población es consciente del trabajo de los bomberos?

Sí, yo creo que más que consciente, la población sabe reconocer la labor que nosotros hacemos. Nos muestran su simpatía en las estadísticas, en los sondeos de opinión, donde los bomberos tenemos un 97% de aceptación. Y eso hace que nosotros mantengamos nuestro compromiso de mitigar el dolor, de ayudar al necesitado, y solidarizarnos con el que sufre tratando de cuidar al máximo la imagen de nuestra institución. Sentimos ese baño de popularidad, por ejemplo cuando participamos en el desfile militar, las arengas de la gente, los gritos a través de todas las cuerdas de la avenida Brasil nos motivan a seguir adelante, para nosotros ese reconocimiento es muy importante. Hemos ampliado ahora nuestros servicios, estamos apoyando a los animales, tenemos una unidad que se ha creado, que se llama “Rescate Animal” y no se imaginan ustedes los elogios que se ven a través de las redes sociales. El pago más gratificante que tenemos es el cariño que tiene la población por los Bomberos del Perú.





# DIRECTORIO PARLAMENTARIO



## AMAZONAS

Eduardo Nayap Kinin (GP)  
Héctor Virgilio Becerril Rodríguez (FP)

Eduardo Nayap  
Hector Becerril

## ANCASH

Heriberto Manuel Benítez Rivas  
Dalmacio Modesto Julca Jara (PP)  
María Magdalena López Córdova (FP)  
Fredy Rolando Otarola Peñaranda (GP)  
Víctor Walberto Crisologo Espejo (PP)

Modesto Julca Jara  
María Magdalena  
Fredy Otarola Peñaranda  
Victor Crisologo Espejo  
Congreso de la República del Perú

## APURIMAC

Jhon Arquímedes Reynaga Soto (GP)  
Antonio Medina Ortiz (FP)

Antonio Medina Ortiz

## AREQUIPA

Ana María Solórzano Flores (GP)  
Gustavo Rondón Fudinaga (SN)  
Justiniano Apaza Ordoñez (GP)  
Juan Carlos Eguren N. (PPC-APP)  
Marco Falconi Picardo (UR)  
Tomas Zamudio Briceño (GP)

Ana María Solorzano Flores  
Gustavo Rondón Fudinaga  
Justiniano Apaza Ordoñez  
Juan Carlos Eguren  
Marco Falconi  
Tomas Martin Zamudio Briceño

## AYACUCHO

Rofilio Neyra Huamani (FP)  
José Antonio Urquiza Maggia (GP)  
Walter Acha Romaní (GP)

Rofilio Neyra Huamani  
José Urquiza Maggia  
Walter Acha Romaní

## CAJAMARCA

Reber Joaquín Ramírez Gamarra (FP)  
Jorge Rimarachin (DD)  
Cristobal Llatas (GP)  
Cecilia Chacón (FP)  
Segundo Tapia (FP)  
Mesías Antonio Guevara Amasifuen (AP-FA)

Joaquín Ramírez página oficial  
Luis Llatas Altamirano  
Cecilia Chacón  
Segundo Tapia  
Mesías Guevara Amasifuen

## CALLAO

Rogelio Antenor Canches Guzmán (GP)  
Pedro Carmelo Spadaro Philipps (FP)  
Daniel Emiliano Mora Zevallos (PP)  
Enrique Wong Pujada (SN)

Congresista Rogelio Canches Guzmán  
Congresista Pedro Spadaro  
Daniel Mora Zevallos  
Enrique Wong Pujada oficial

## CUZCO

Verónica Fanny Mendoza Frisch (AP-FA)  
Hernán de la Torre Dueñas (GP)  
Rubén Rolando Coa Aguilar (GP)  
Julia Teves Quispe (GP)  
Agustín Molina Martínez (GP)

Veronica Mendoza Frisch  
Hernán de la Torre Dueñas  
(Despacho congresal/Hernán)  
Congresista Julia Teves Quispe  
Agustín Molina Martínez

## HUANCAVELICA

Wuillian Alfonso Monterola Abregu (UR)  
Hugo Carrillo Caverro (GP)

Wuillian Monterola

## HUANUCO

Josué Gutiérrez Córdor (GP)  
Alejandro Yovera Flores (AP-FA)  
María del Carmen Omonte de Dyer (PP)

Josué Gutiérrez  
Congresista Alejandro Yovera Flores  
Carmen Omonte

## ICA

Eduardo Cabrera Ganoza (FP)  
Ana Ethel del Rosario Jara Velásquez (GP)  
José Luis Elías Avalos (FP)  
Cecilia Anicama Ñañez (GP)

Ana Jara Velásquez  
Elsa Celia Anicama Ñañez

## JUNIN

Johnny Cárdenas Cerrón (GP)  
Doris Gladys Oseda Soto (GP)  
Federico Pariona Galindo (FP)  
Casio Faustino Huairé Chuquichaico (PP)  
Jesús Pánfilo Hurtado Zamudio (FP)

Johnny Cárdenas Cerrón  
Doris Oseda Soto  
Federico Pariona Galindo  
Casio Huairé Chuquichaico  
Jesús Hurtado Zamudio

## LA LIBERTAD

Octavio Edilberto Salazar Miranda (FP)  
Richard Frank Acuña Nuñez (PPC-APP)  
Elías Nicolás Rodríguez Zavaleta (CP)  
José Raguberto León Rivera (PP)  
Rosa Núñez de Acuña (CP)  
Roberto Edmundo Angulo Álvarez (GP)  
Ramón Kobashigawa Kobashigawa (FP)

Richard Acuña N.  
Elías Nicolás Rodríguez Zavaleta  
JOSE LEON  
Rosa Núñez Campos  
Roberto Angulo Álvarez

## LAMBAYEQUE

Yehude Simon Munaro (PP)  
Javier Velásquez Quesquen (CP)  
Alejandro Aguinaga Recuenco (FP)  
Martin Rivas Texeira (GP)  
Virgilio Acuña Peralta (SN)

Yehude Simon Munaro pagina oficial  
Javier Velásquez Quesquen

## LIMA

Kenji Gerardo Fujimori Higuchi (FP)  
Humberto Lay Sun (UR)  
Alberto Ismael Beingolea Delgado (PPC-APP)  
Carlos Ricardo Bruce Montes de Oca (CP)  
Jaime Ricardo Delgado Zegarra  
Daniel Fernando Abugattas Majluf (GP)  
Manuel Enrique Ernesto Dammert  
Ego Aguirre (AP-FA)  
María Lourdes Pía Luisa Alcorta Suero (CP)

Kenji Gerardo Fujimori Higuchi  
Humberto Lay Político  
Alberto Beingolea  
Carlos Bruce  
Jaime Delgado Zegarra  
Daniel Abugattas funcionario de gobierno  
Manuel Dammert  
Lourdes Alcorta



## Sigue a tu Congresista a través de esta Red Social

Luciana Milagros León Romero (CP)

Cecilia Roxana Tait Villacorta (UR)

Luisa María Cuculiza Torre (FP)

Julio Pablo Rosas Huaranga (FP)

José León Luna Gálvez (SN)

Leyla Felicitá Chihuan Ramos (FP)

Rennan Samuel Espinoza Rosales (PP)

Gabriela Lourdes Pérez del Solar (CP)

Luis Fernando Galarreta Velarde (PPC-APP)

Victor Andrés García Belaunde (AP-FA)

Luis Carlos Antonio Iberico Núñez (PPC-APP)

Claude Maurice Mulder Bedoya (CP)

Javier Bedoya de Vivanco (PPC-APP)

María Soledad Pérez Tello de Rodríguez (PPC-APP)

Julio Cesar Gago Pérez (FP)

Yonhy Lescano Ancieta (AP-FA)

Renzo Andrés Reggiardo Barreto (CP)

Gian Carlo Vacchelli Corbetto (FP)

Fernando Juan Andrade Carmona (PP)

Luz Filomena Salgado Rubianez (FP)

Esther Yovana Capunay Quispe (SN)

Martha Gladys Chávez Cossio (FP)

Martin Belaunde Moreyra (SN)

Angel Neyra Olaychea (FP)

Omar Karim Chehade Moya (GP)

Cenaida Cebastiana Uribe Medina (GP)

Sergio Fernando Tejada Galindo (GP)

Rosa Delma Mavila León (AP-FA)

Aurelia Tan de Inafuko (FP)

Elard Galo Melgar Valdez (FP)

Manuel Salvador Zerillo Bazalar (GP)

Wilder Ruiz Loayza (GP)

### LORETO

Norman David Lewis del Alcázar (UP)

Leonardo Agustín Inga Vásquez (AP-FA)

Víctor Isla Rojas (GP)

Víctor Raúl Grandez Saldaña

### MADRE DE DIOS

Eulogio Amado Romero Rodríguez (DD)

Cecilia Tait Villacorta

Cuculiza Torre Luisa María

Julio Rosas

José Luna Gálvez

Leyla Chihuan Ramos

Rennan Samuel Espinoza Rosales

Gaby Pérez del Solar

Lucho Galarreta

Victor Andres Garcia Belaunde  
Político

Luis Iberico

Javier Bedoya de Vivanco

Julio Gago: Congresista de la  
Republica del Perú

Yonhy Lescano

Gian Carlo Vacchelli

Fernando Andrade Carmona

Luz Salgado Rubianez

Esther.Capunay.3

Despacho Congresista Angel  
Neyra Olaychea

Omar Chehade Moya

Cenaida Uribe

Sergio Tejada Galindo

Aurelia Tan de Inafuko

Elard Melgar Valdez (congresista)

Manuel Zerillo Bazalar

wilder.Ruizloayza5855

Norman Lewis Del Alcázar

Leonardo Inga Vásquez

Víctor Grandez Saldaña

Congresista Amado Romero  
Rodríguez

### MOQUEGUA

Vicente Antonio Zeballos Salinas (SN)

Jaime Rubén Valencia Quiroz (GP)

### PASCO

Willyam Tito Valle Ramírez (PP)

Nestor Antonio Valqui Matos (FP)

### PIURA

Marisol Espinoza Cruz (GP)

Leonidas Huayama Neira (GP)

Juan José Díaz Dios (FP)

Karla Melissa Schaefer Cuculiza (FP)

Juan Cesar Castagnino Lema (PP)

Freddy Fernando Sarmiento Betancourt (FP)

Santiago Gastañadui Ramirez (GP)

### PUNO

Emiliano Apaza Condori (GP)

Rubén Condori Cusi (GP)

Mariano Eutropio Portugal Catacora (UR)

Claudia Faustina Coari Mamani (DD)

Francisco Ccama Layme (FP)

### SAN MARTIN

Rolando Reátegui Flores (FP)

Cesar Elmer Yrupailla Montes (GP)

Aldo Maximiliano Bardales Cochagne (FP)

Esther Saavedra Vela (DD)

### TACNA

Gladys Natalie Condori Jahuirá (DD)

Juan Donato Pari Choquecota (DD)

### TUMBES

Manuel Arturo Merino de Lama (AP-FA)

María del Pilar Cordero Jon Tay (FP)

### UCAYALI

Carlos Mario del Carmen Tubino

Arias Schreiber (FP)

Teófilo Gamarra Saldivar (GP)

Vicente Antonio Zeballos Salinas

Jaime valencia

Tito.Valleramirez

Nestor Valqui Matos

leonidashuayama

Juan Jo Díaz Dios

Karla M. Schaefer Cuculiza

Nacho Castagnino Lema

Freddy Sarmiento Betancourt

Santiago Gastañadui Ramirez (GP)

Rubén Condori Cusi

Mariano Portugal Catacora

Claudia Coari Mamani

Rolando Reátegui Flores-oficial

Cesar Yrupailla-Congresista de la  
Republica

Aldo Bardales Cochagne

esaavedra2011

Juan Pari Choquecota Tacna Político

Manuel Merino de Lama

María Cordero Jon Tay

Carlos Tubino Arias Schreiber

Teófilo Gamarra Saldivar



LA OFICINA DE APOYO A LA MESA DIRECTIVA DE ENLACE CON LOS GOBIERNOS REGIONALES Y LOCALES es un órgano de apoyo dependiente de la Oficialía Mayor. Tiene por finalidad proporcionar el apoyo para el ejercicio de la función de representación de los Congresistas, fortaleciendo los vínculos entre estos con los Gobiernos Regionales, Locales y la Sociedad Civil, siguiendo los lineamientos de la Mesa Directiva para el logro efectivo de la descentralización.

## PRODUCTOS

- REVISTA ENLACE REGIONAL
- CD MULTIMEDIA
- CURSOS DE CAPACITACIÓN
- BOLETÍN JURÍDICO
- BOLETÍN SOCIAL
- DIVULGAR INFORMES DE SEMANA DE REPRESENTACIÓN

## OFICINAS DESCENTRALIZADAS

Brindan orientación general a la ciudadanía en las competencias de las entidades públicas, facilitando y alcanzando a los Congresistas en general, Presidentes de comisiones ordinarias y especiales del Congreso de la República, las comunicaciones de los ciudadanos sin costo para ellos, efectúan el seguimiento de las mismas. Canalizan las demandas y denuncias de los ciudadanos, que les permiten a los congresistas ejercer sus labores de fiscalización y legislativa. Son espacio multiuso local para que la ciudadanía se acerque al Congreso.

### OFICINA DESCENTRALIZADA DE LA REGION ICA

Lugar: Av. Luis Gerónimo de Cabrera N° 576, Urbanización Luren. Teléfono: 056-231896  
Correo Electrónico: [jventura@congreso.gob.pe](mailto:jventura@congreso.gob.pe)  
Horario de atención: 9.00 am a 5:00 pm de lunes a viernes.

### OFICINA DESCENTRALIZADA DE LA REGION DEL CALLAO

Av. Juan Pablo II N° 140-180 Edificio 1 Distrito de Bellavista, Provincia del Callao.  
Teléfonos: 637-1470 - 637-1471 - 637-1472 - 637-1473 - 637-1474 - 637-147  
Horario de atención: 9.00 am a 5:00 pm de lunes a viernes.

## CURSOS

Dentro del trabajo realizado en la OTE, está la realización de cursos especializados dirigidos al público en general. A continuación detallamos parte de estos cursos a desarrollar:

**I CURSO:**  
**"CONTROL GUBERNAMENTAL Y LA RESPONSABILIDAD EN LA GESTIÓN PÚBLICA"**  
Fecha: 06 y 07 Noviembre.  
Hora: 9:00 am. A 5:00 pm  
Dirigido a: Titulares, funcionarios y servidores públicos de los gobiernos: Nacional, Regional y Local  
Lugar: Auditorio "José Faustino Sánchez Carrión" del Congreso de la República,

**GESTIÓN EN GOBIERNOS LOCALES Y REGIONALES (CURSO PRESENCIAL)**  
Fecha: 20, 24 y 27 de Noviembre

**FORMULACIÓN DE PROYECTOS DE INVERSIÓN PÚBLICA (CURSO PRESENCIAL)**  
Fecha: 1, 4 y 11 de Diciembre.

E-mail: [enlace@congreso.gob.pe](mailto:enlace@congreso.gob.pe) <http://www.congreso.gob.pe/>

**Oficina Técnica de Enlace - OTE**

Jr. Huallaga Nro. 358 - Of. 222 - Cercado de Lima / Central: (01) 311-7777 Anexos: 6251-6252-6254