

# REPORTE DE EMERGENCIAS

N° 95 – 11 JUNIO 2025

1

Fuente:  
INDECI-COEN

## HUANCAVELICA

Fecha: 10/06/2025 08:00 horas.

### EVENTO

- Helada.



### UBICACIÓN

- Departamento: **Huancavelica**.
- Provincia: **Tayacaja**.
- Distrito: **Pasos/Localidad San José de Aymara**.

### EVALUACIÓN DE DAÑOS

- 100 personas afectadas (Infecciones Respiratorias Agudas-IRAS).

## ÁNCASH

Fecha: 05/06/2025 16:20 horas.

### EVENTO

- Incendio urbano.



### UBICACIÓN

- Departamento: **Áncash**.
- Provincia: **Huaraz**.
- Distrito: **Independencia/CP Churap**.

### EVALUACIÓN DE DAÑOS

- 2 personas afectadas.
- 1 vivienda afectada.

## SAN MARTÍN

Fecha: 08/06/2025 18:31 horas.

### EVENTO

- Incendio urbano.



### UBICACIÓN

- Departamento: **San Martín**.
- Provincia: **Picota**.
- Distrito: **Chamboyacu/CP Marginal**.

### EVALUACIÓN DE DAÑOS

- 10 personas damnificadas.
- 3 viviendas destruidas.

## HUANCAVELICA

Fecha: 07/06/2025 10:00 horas.

### EVENTO

- Lluvias intensas.



### UBICACIÓN

- Departamento: **Huancavelica**.
- Provincia: **Huaytará**.
- Distrito: **Santo Domingo de Capillas**.

### EVALUACIÓN DE DAÑOS

- Viviendas afectadas.

## HUANCAVELICA

Fecha: 09/06/2025 03:00 horas.

### EVENTO

- Helada.



### UBICACIÓN

- Departamento: **Huancavelica**.
- Provincia: **Tayacaja**.
- Distrito: **Pampas/CP. San Carlos**.

### EVALUACIÓN DE DAÑOS

- 100 personas afectadas (Infecciones Respiratorias Agudas-IRAS).

## MADRE DE DIOS

Fecha: 09/06/2025 17:25 horas.

### EVENTO

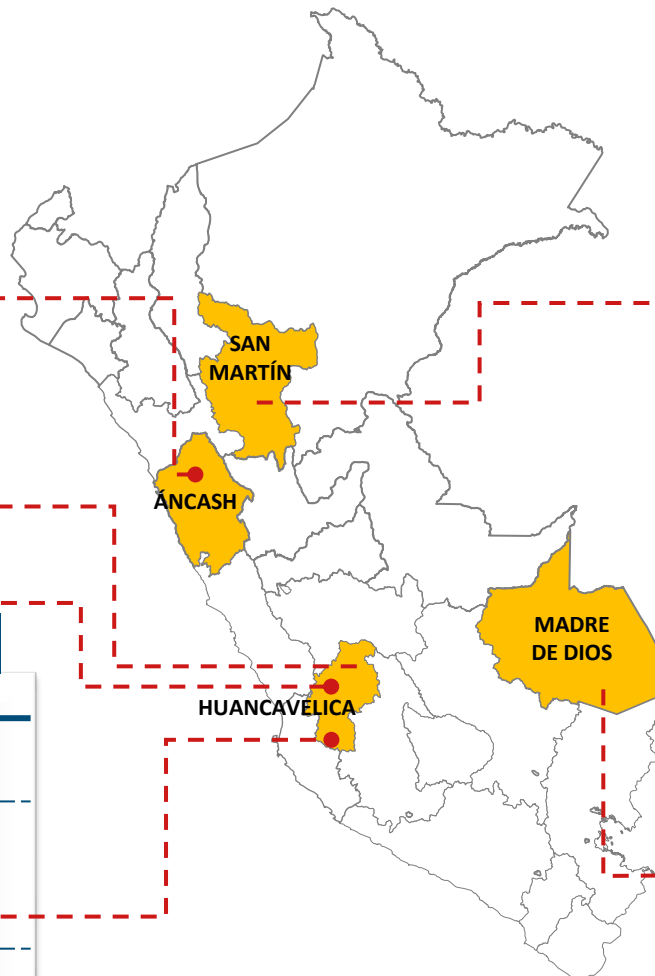
- Accidente de transporte fluvial.

### UBICACIÓN

- Departamento: **Madre de Dios**.
- Provincia: **Tambopata**.
- Distrito: **Laberinto/Sector Oropeda**.

### EVALUACIÓN DE DAÑOS

- 1 persona desaparecida.



OFICIALÍA  
MAYOR

OFICINA DE GESTIÓN  
DEL RIESGO DE  
DESASTRES



PUERTAS ABIERTAS  
AL PERÚ

# REPORTE DE EMERGENCIAS

N° 95 – 11 JUNIO 2025

2

Fuente:  
INDECI-COEN

## CUSCO

Fecha: 08/06/2025 02:30 horas.

### EVENTO

- Descenso de temperatura.



### UBICACIÓN

- Departamento: **Cusco**
- Provincia: **Canchis**.
- Distrito: **San Pedro**.

### EVALUACIÓN DE DAÑOS

- 650 personas afectadas.

## CUSCO

Fecha: 08/06/2025 17:30 horas.

### EVENTO

- Derrumbe.



### UBICACIÓN

- Departamento: **Cusco**
- Provincia: **La Convención**.
- Distrito: **Santa Teresa/Localidad**  
• **Cocalmayo**.

### EVALUACIÓN DE DAÑOS

- Vías (cerretas/caminos) (160 m.)  
afectadas.

## MOQUEGUA

Fecha: 09/06/2025 05:30 horas.

### EVENTO

- Incendio forestal.



### UBICACIÓN

- Departamento: **Moquegua**.
- Provincia: **General Sánchez Cerro**.
- Distrito: **Puquina/Caserío**  
**Huascana**.

### EVALUACIÓN DE DAÑOS

- Medios de vida: Cobertura natural  
destruida (4 Ha.).

## MOQUEGUA

Fecha: 03/06/2025 19:00 horas.

### EVENTO

- Descenso de temperatura.



### UBICACIÓN

- Departamento: **Moquegua**.
- Provincia: **Mariscal Nieto**.
- Distrito: **Torata/Loc. Arondaya,**  
**Pampa Cuellar, Quebrada Honda,**  
**Asana, Titijones.**

### EVALUACIÓN DE DAÑOS

- 198 personas afectadas  
(infecciones Respiratorias Agudas-  
IRA).

## PUNO

Fecha: 07/06/2025 13:30 horas.

### EVENTO

- Incendio forestal.

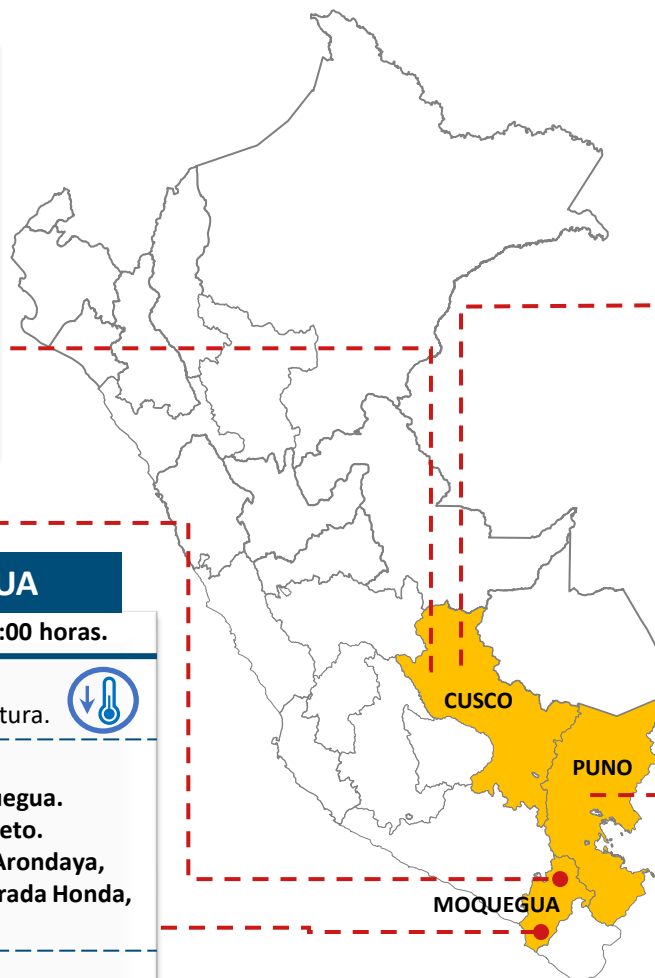


### UBICACIÓN

- Departamento: **Puno**.
- Provincia: **Lampa**.
- Distrito: **Ocuviri/CP Mojoncunca**  
• **(Cerrominas)**.

### EVALUACIÓN DE DAÑOS

- 7 personas afectadas.
- 2 viviendas afectadas.
- Medios de vida: Cobertura natural  
destruida (120 Ha.).



OFICIALÍA  
MAYOR

OFICINA DE GESTIÓN  
DEL RIESGO DE  
DESASTRES



PUERTAS ABIERTAS  
AL PERÚ

**SAN MARTÍN**

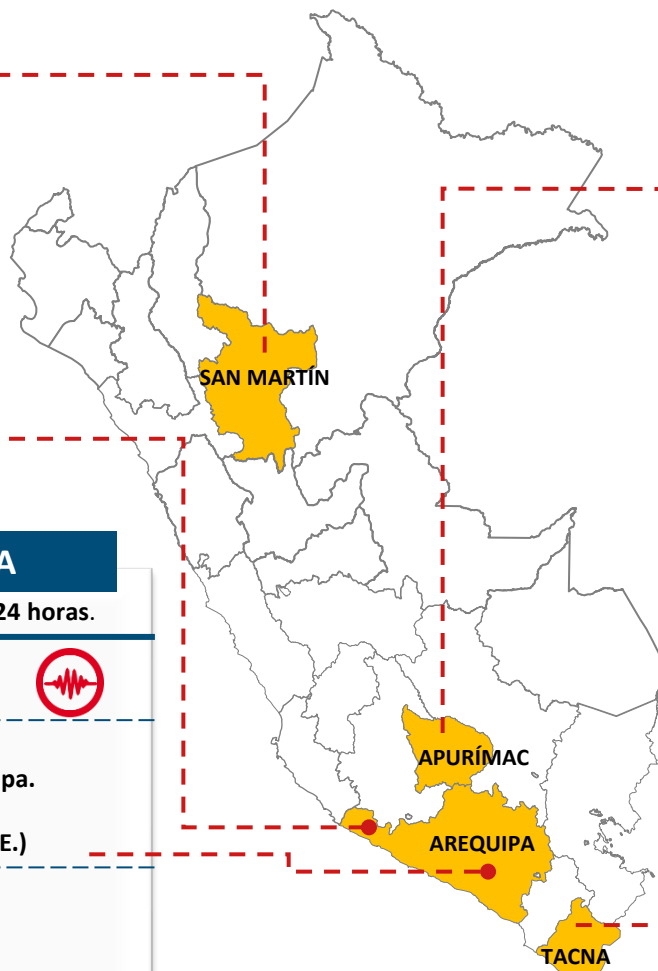
Fecha: 11/06/2025 02:46 horas.

**EVENTO**

- Sismo.

**UBICACIÓN**

- Departamento: **San Martín.**
- Provincia: **Mariscal Cáceres.**
- Distrito: **Juanjui (64 km. al SE.)**
- Magnitud: **4.2**
- Latitud (°) : **-7.51.**
- Longitud (°) : **-76.25.**
- Profundidad: **118 Km.**
- Intensidad: **(Débil).**
- Daños: **No se reportan.**

**REPORTE DE SISMOS****N° 37 – 11 JUNIO 2025****APURÍMAC**

Fecha: 10/06/2025 11:59 horas.

**EVENTO**

- Sismo.

**UBICACIÓN**

- Departamento: **Apurímac.**
- Provincia: **Abancay.**
- Distrito: **Abancay (5 km. al NE.)**
- Magnitud: **3.5**
- Latitud (°) : **-13.62.**
- Longitud (°) : **-72.84.**
- Profundidad: **12 Km.**
- Intensidad: **III (Débil).**
- Daños: **No se reportan.**

**AREQUIPA**

Fecha: 10/06/2025 22:04 horas.

**EVENTO**

- Sismo.

**UBICACIÓN**

- Departamento: **Arequipa.**
- Provincia: **Camaná.**
- Distrito: **Camaná (28 km. Al N.)**
- Magnitud: **34.3**
- Latitud (°) : **-16.37.**
- Longitud (°) : **-72.73.**
- Profundidad: **103 Km.**
- Intensidad: **III (Débil).**
- Daños: **No se reportan.**

**AREQUIPA**

Fecha: 11/06/2025 7:24 horas.

**EVENTO**

- Sismo.

**UBICACIÓN**

- Departamento: **Arequipa.**
- Provincia: **Caylloma.**
- Distrito: **Tuti (9 km. al E.)**
- Magnitud: **3.5**
- Latitud (°) : **-15.56.**
- Longitud (°) : **-71.47.**
- Profundidad: **9 Km.**
- Intensidad: **III (Débil).**
- Daños: **No se reportan.**

**TACNA**

Fecha: 11/06/2025 08:57 horas.

**EVENTO**

- Sismo.

**UBICACIÓN**

- Departamento: **Tacna.**
- Provincia: **Tacna.**
- Distrito: **Calana (34 km. al E.)**
- Magnitud: **4**
- Latitud (°) : **-18.01.**
- Longitud (°) : **-69.83.**
- Profundidad: **128 Km.**
- Intensidad: **(Débil).**
- Daños: **No se reportan.**

Fuente: Instituto  
Geofísico del  
Perú-IGP