

RESUMEN DE SISMOS

N°5 - 07 ABRIL 2025

1

LIMA

Fecha: 07/04/2025 10:24 horas.

EVENTO

- Sismo.

UBICACIÓN

- Departamento: Lima.
- Provincia: Cañete
- Distrito: Calango (39 km al NE).

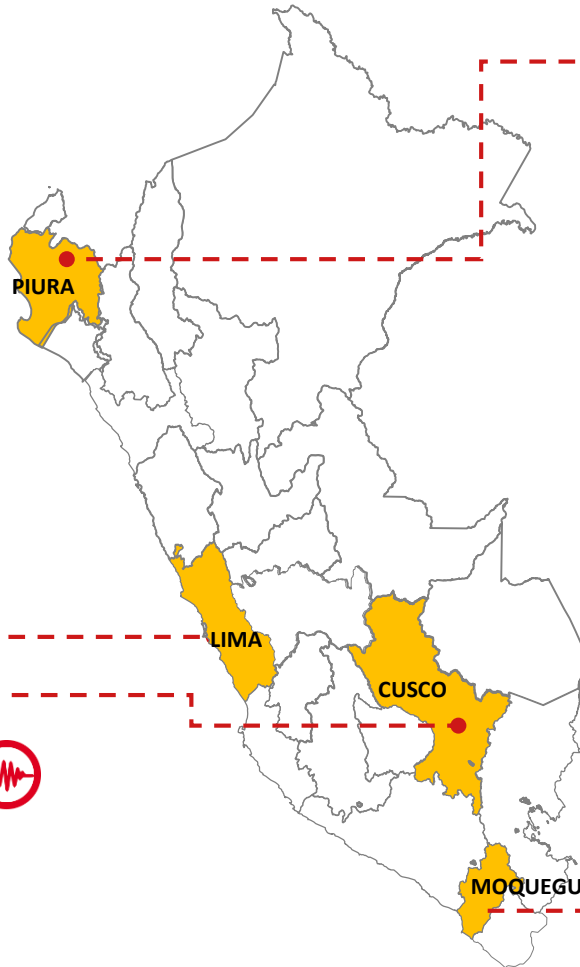
MAGNITUD: 4.4

LATITUD Y LONGITUD(°): -12.25, -76.31.

PROFUNDIDAD: 111 km.

INTENSIDAD: III (Débil).

DAÑOS: No se reportan.



PIURA

Fecha: 07/04/2025 07:17 horas.

EVENTO

- Sismo.

UBICACIÓN

- Departamento: Piura.
- Provincia: Paíta.
- Distrito: Paíta (19 km. al SE).

MAGNITUD: 4.2

LATITUD Y LONGITUD (°): -5.22, -81.02.

PROFUNDIDAD: 32 Km.

INTENSIDAD: III (Débil).

DAÑOS: No se reportan.



CUSCO

Fecha: 05/04/2025 04:40 horas.

EVENTO

- Sismo.

UBICACIÓN

- Departamento: Cusco.
- Provincia: Cusco
- Distrito: Cusco (16 km al E).

MAGNITUD: 3.7

LATITUD Y LONGITUD(°): --13.51, -71.83.

PROFUNDIDAD: 13 km.

INTENSIDAD: III (Débil).

DAÑOS: No se reportan.



MOQUEGUA

Fecha: 05/04/2025 06:39 horas.

EVENTO

- Sismo.

UBICACIÓN

- Departamento: Moquegua.
- Provincia: Mariscal Nieto.
- Distrito: Calacoa (8 km. al E).

MAGNITUD: 3.6

LATITUD Y LONGITUD (°): -16.76, -70.61.

PROFUNDIDAD: 8 Km.

INTENSIDAD: III (Débil).

DAÑOS: No se reportan.



Fuente:

- INSTITUTO GEOFÍSICO DEL PERÚ-IGP

OFICIALÍA
MAYOR

OFICINA DE GESTIÓN
DEL RIESGO DE
DESASTRES



PUERTAS ABIERTAS
AL PERÚ

RESUMEN DE EMERGENCIAS

N°53-07 ABRIL 2025

CAJAMARCA

Fecha: 03/04/2025 8:00 horas.

EVENTO

- Huaico.

UBICACIÓN

- Departamento: **Cajamarca**.
- Provincia: **Celendín**.
- Distrito: **La Libertad de Pallán**.

EVALUACIÓN DE DAÑOS

- Viviendas afectadas.
- Establecimiento de Salud afectado.
- Vías (carreteras/caminos) Km. Afectadas.



MADRE DE DIOS

Fecha: 05/04/2025 06:00 horas.

EVENTO

- Inundación.

UBICACIÓN

- Departamento: **Madre de Dios**.
- Provincia: **Manu**.
- Distrito: **Manu**.

EVALUACIÓN DE DAÑOS

- Viviendas afectadas.
- Medios de Vida: Agricultura afectada.

CAJAMARCA

Fecha: 04/04/2025 07:00 horas.

EVENTO

- Deslizamiento.

UBICACIÓN

- Departamento: **Cajamarca**.
- Provincia: **San Miguel**.
- Distrito: **San Miguel**.

EVALUACIÓN DE DAÑOS

- 14 viviendas afectadas.
- Vías (carreteras/caminos) Km. Afectadas.
- Servicio de energía eléctrica afectada.
- Medios de vida. Agricultura afectada.



MADRE DE DIOS

Fecha: 06/04/2025 18:30 horas.

EVENTO

- Incendio urbano.

UBICACIÓN

- Departamento: **Madre de Dios**.
- Provincia: **Manu**.
- Distrito: **Huepetuhe**.

EVALUACIÓN DE DAÑOS

- 25 personas afectadas, 10 damnificadas.
- 25 viviendas afectadas.

Fuente:

INDECI-COEN

OFICIALÍA
MAYOROFICINA DE GESTIÓN
DEL RIESGO DE
DESASTRESPUERTAS ABIERTAS
AL PERÚ

RESUMEN DE EMERGENCIAS

N°53-07 ABRIL 2025

3

SAN MARTÍN

Fecha: 05/04/2025 17:00 horas.

EVENTO

- Deslizamiento.

UBICACIÓN

- Departamento: **San Martín**.
- Provincia: **Tocache**.
- Distrito: **Tocache**.

EVALUACIÓN DE DAÑOS

- 1 persona desaparecida.
- Vías (carreteras/caminos) 0.1km. afectadas.



LIMA

Fecha: 04/04/2025 09:56 horas.

EVENTO

- Incendio urbano.

UBICACIÓN

- Departamento: **Lima**.
- Provincia: **Lima**.
- Distrito: **San Martín de Porres**.

EVALUACIÓN DE DAÑOS

- 1 vivienda afectada.



LORETO

Fecha: 05/04/2025 17:44 horas.

EVENTO

- Inundación.

UBICACIÓN

- Departamento: **Loreto**.
- Provincia: **Ramón Castilla**.
- Distrito: **Ramón Castilla**.

EVALUACIÓN DE DAÑOS

- Viviendas afectadas.
- Medios de Vida: Agricultura afectada.



HUÁNUCO

Fecha: 06/04/2025 13:13 horas.

EVENTO

- Inundación.

UBICACIÓN

- Departamento: **Huánuco**.
- Provincia: **Puerto Inca**.
- Distrito: **Yuyapichis**.

EVALUACIÓN DE DAÑOS

- Viviendas afectadas.
- Institución Educativa afectada.
- Medios de vida: Agricultura afectada.



Fuente:

▪ INDECI-COEN

OFICIALÍA
MAYOR

OFICINA DE GESTIÓN
DEL RIESGO DE
DESASTRES



PUERTAS ABIERTAS
AL PERÚ

RESUMEN DE EMERGENCIAS

N°53-07 ABRIL 2025

APURÍMAC

Fecha: 06/04/2025 05:00 horas.

EVENTO

- Lluvias intensas.

UBICACIÓN

- Departamento: **Apurímac.**
- Provincia: **Andahuaylas.**
- Distrito: **Huancaray.**

EVALUACIÓN DE DAÑOS

- Servicio público de agua potable afectado.
- Medios de vida: Agricultura afectada.



HUANCAVELICA

Fecha: 06/04/2025 18:00 horas.

EVENTO

- Huaico.

UBICACIÓN

- Departamento: **Huancavelica**
- Provincia: **Castrovirreyna.**
- Distrito: **Ticrapo.**

EVALUACIÓN DE DAÑOS

- Vías (carreteras/caminos) 0.03Km. Afectadas.



AREQUIPA

Fecha: 06/04/2025 21:33 horas.

EVENTO

- Huaico.

UBICACIÓN

- Departamento: **Arequipa.**
- Provincia: **La Unión.**
- Distrito: **Quechualla.**

EVALUACIÓN DE DAÑOS

- Vías (carreteras/caminos) Km. Afectadas.



PUNO

Fecha: 03/04/2025 16:00 horas.

EVENTO

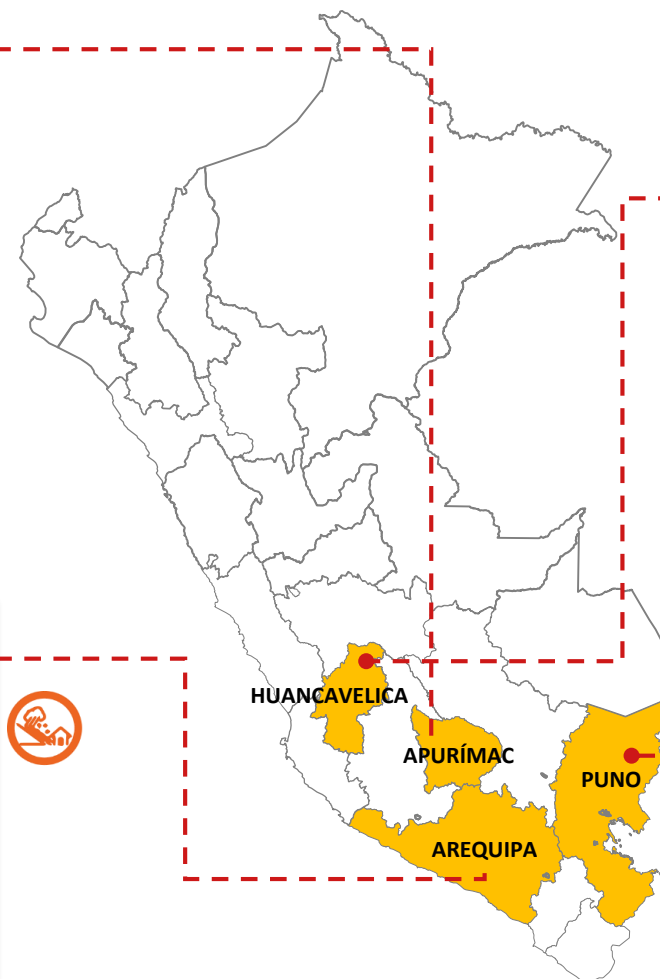
- Inundación.

UBICACIÓN

- Departamento: **Puno.**
- Provincia: **Azángaro.**
- Distrito: **San Antón.**

EVALUACIÓN DE DAÑOS

- Viviendas afectadas.
- Institución Educativa afectada.



Fuente:

INDECI-COEN

OFICIALÍA
MAYOROFICINA DE GESTIÓN
DEL RIESGO DE
DESASTRESPUERTAS ABIERTAS
AL PERÚ

RESUMEN DE EMERGENCIAS

N°53-07 ABRIL 2025

5

LIMA

Fecha: 05/04/2025 10:49 horas.

EVENTO

- Incendio urbano.

UBICACIÓN

- Departamento: **Lima.**
- Provincia: **Lima.**
- Distrito: **La Victoria.**

EVALUACIÓN DE DAÑOS

- 3 personas afectadas.
- Establecimiento comercial afectado.



UCAYALI

Fecha: 03/04/2025 12:15 horas.

EVENTO

- Lluvias intensas.

UBICACIÓN

- Departamento: **Ucayali.**
- Provincia: **Coronel Portillo.**
- Distrito: **Campo Verde.**

EVALUACIÓN DE DAÑOS

- Viviendas afectadas.
- Vías (carreteras/caminos) (km) afectadas.
- Establecimiento de Salud afectado.
- Institución Educativa afectada.

LIMA

Fecha: 05/04/2025 23:18 horas.

EVENTO

- Incendio urbano.

UBICACIÓN

- Departamento: **Lima.**
- Provincia: **Lima.**
- Distrito: **El Agustino.**

EVALUACIÓN DE DAÑOS

- 3 personas damnificadas.
- 1 vivienda afectada.



UCAYALI

Fecha: 06/04/2025 12:00 horas.

EVENTO

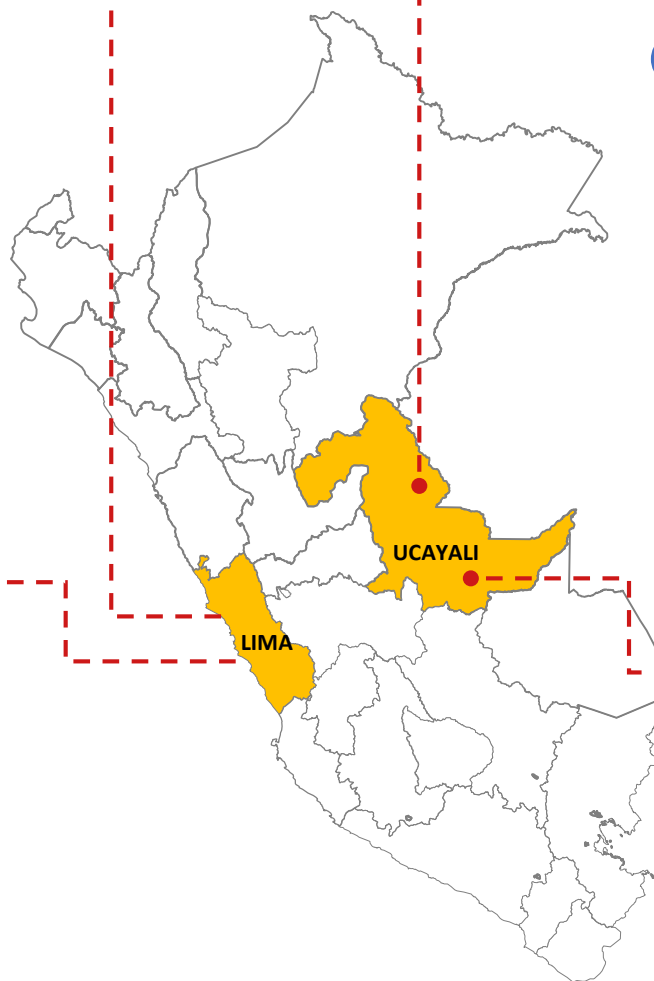
- Inundación.

UBICACIÓN

- Departamento: **Ucayali.**
- Provincia: **Padre Abad.**
- Distrito: **Curimaná.**

EVALUACIÓN DE DAÑOS

- Viviendas afectadas.
- Medios de vida: Agricultura afectada.



Fuente:

▪ INDECI-COEN

OFICIALÍA
MAYOR

OFICINA DE GESTIÓN
DEL RIESGO DE
DESASTRES



PUERTAS ABIERTAS
AL PERÚ

RESUMEN DE EMERGENCIAS

N°53-07 ABRIL 2025

6

PASCO

Fecha: 05/04/2025 08:00 horas.

EVENTO

- Inundación.

UBICACIÓN

- Departamento: **Pasco**.
- Provincia: **Oxapampa**.
- Distrito: **Chontabamba**.

EVALUACIÓN DE DAÑOS

- Personas afectadas.
- 10 viviendas afectadas.
- Vías (carreteras/caminos) (km) afectadas.



PASCO

Fecha: 04/04/2025 22:00 horas.

EVENTO

- Deslizamiento.

UBICACIÓN

- Departamento: **Pasco**.
- Provincia: **Pasco**.
- Distrito: **Huariaca**.

EVALUACIÓN DE DAÑOS

- Vías (carreteras/caminos) (km) afectadas.



PASCO

Fecha: 05/04/2025 06:30 horas.

EVENTO

- Deslizamiento.

UBICACIÓN

- Departamento: **Pasco**.
- Provincia: **Oxapampa**.
- Distrito: **Pozuzo**.

EVALUACIÓN DE DAÑOS

- Vías (carreteras/caminos) (km) afectadas.



PASCO

Fecha: 05/04/2025 07:30 horas.

EVENTO

- Deslizamiento.

UBICACIÓN

- Departamento: **Pasco**.
- Provincia: **Oxapampa**.
- Distrito: **Oxapampa**.

EVALUACIÓN DE DAÑOS

- Vías (carreteras/caminos) (Km.) afectadas.



Fuente:

▪ INDECI-COEN

OFICIALÍA
MAYOR

OFICINA DE GESTIÓN
DEL RIESGO DE
DESASTRES



PUERTAS ABIERTAS
AL PERÚ

RESUMEN DE EMERGENCIAS

N°53-07 ABRIL 2025

ÁNCASH

Fecha: 05/04/2025 08:55 horas.

EVENTO

- Lluvias intensas.

UBICACIÓN

- Departamento: **Áncash**
- Provincia: **Yungay**
- Distrito: **Quillo**.

EVALUACIÓN DE DAÑOS

- 19 personas damnificadas y 18 afectadas.
- 7 viviendas inhabitables y 6 afectadas.



PASCO

Fecha: 05/04/2025 07:00 horas.

EVENTO

- Erosión.

UBICACIÓN

- Departamento: **Pasco**.
- Provincia: **Oxapampa**.
- Distrito: **Pozuzo**.

EVALUACIÓN DE DAÑOS

- Vías (carreteras/caminos) (km) afectadas.

ÁNCASH

Fecha: 05/04/2025 04:00 horas.

EVENTO

- Lluvias intensas.

UBICACIÓN

- Departamento: **Áncash**
- Provincia: **Pomabamba**.
- Distrito: **Parobamba**.

EVALUACIÓN DE DAÑOS

- Vías (carreteras/caminos) (km) afectadas.



CUSCO

Fecha: 05/04/2025 17:00 horas.

EVENTO

- Granizada.

UBICACIÓN

- Departamento: **Cusco**.
- Provincia: **Chumbivilcas**.
- Distrito: **Livitaca**.

EVALUACIÓN DE DAÑOS

- Medios de vida: Agricultura afectada.

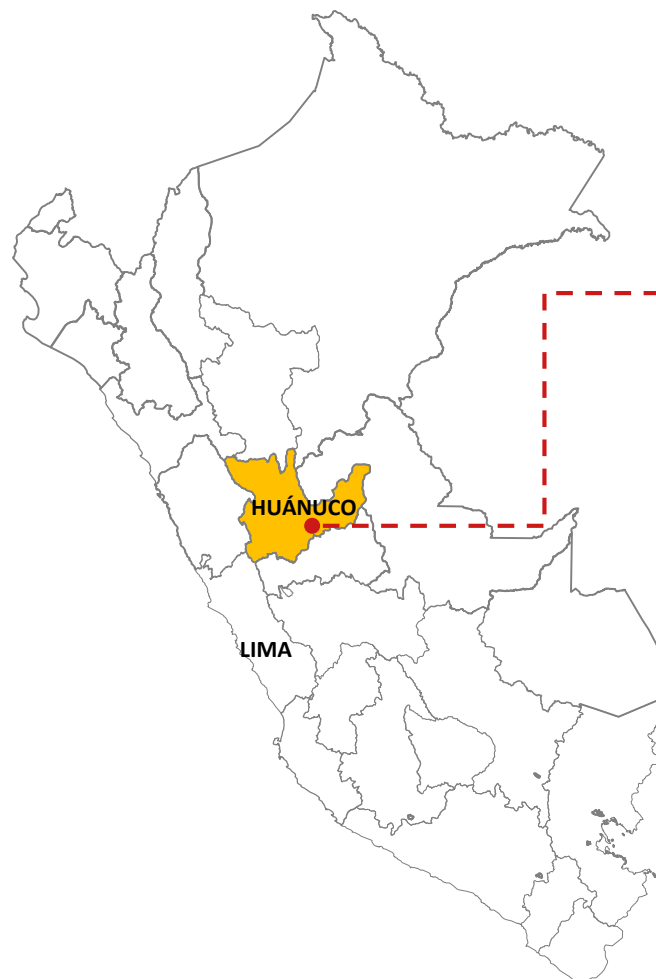


Fuente:

- INDECI-COEN

OFICIALÍA
MAYOROFICINA DE GESTIÓN
DEL RIESGO DE
DESASTRESPUERTAS ABIERTAS
AL PERÚ

N°53-07 ABRIL 2025

**HUÁNUCO**

Fecha: 07/04/2025 08:00 horas.

EVENTO

- Inundación.

UBICACIÓN

- Departamento: **Huánuco**.
- Provincia: **Puerto Inca**.
- Distrito: **Honorio**.

EVALUACIÓN DE DAÑOS

- Viviendas afectadas.
- Institución Educativa afectada.
- Medios de vida: Agricultura afectada.



Fuente:

▪ INDECI-COEN