



Ordenamiento territorial en Colombia y la región Amazónica

Octubre 2023



Gobierno del
Cambio



Ley 388 de 1997

Desarrollo Territorial
Planificación física
POT




Normatividad

- ✓ Decreto 1077 de 2015 (879 de 1998, 3600 de 2007, 1807 de 2014)
- ✓ Decreto 1232 de 2020 y 824 de 2021

Ley 1454 de 2011

Organización político administrativa
Sistema multiescalar
POD, PER, PGOT



Normatividad

- ✓ Decreto 1066 de 2015 (3680 de 2011)
- ✓ Acuerdos COT
- ✓ Ley 1962 de 2019

Niveles de OT en Colombia

	Instrumentos de ordenamiento	Estancia
Nación	PGOT	COT
Regiones	PER (MOTR)	COMITÉ ASESOR DE RAP*
Departamentos	POD	CROT
EAT municipales Aras Metropolitanas	Plan estratégico / PEMOT	EAT (Coordinación)
Municipios	POT/PBOT/EOT	CROT / CTP



Estructura del PND

Transformaciones



Ordenamiento Territorial alrededor del agua y justicia ambiental



Seguridad Humana y Justicia Social



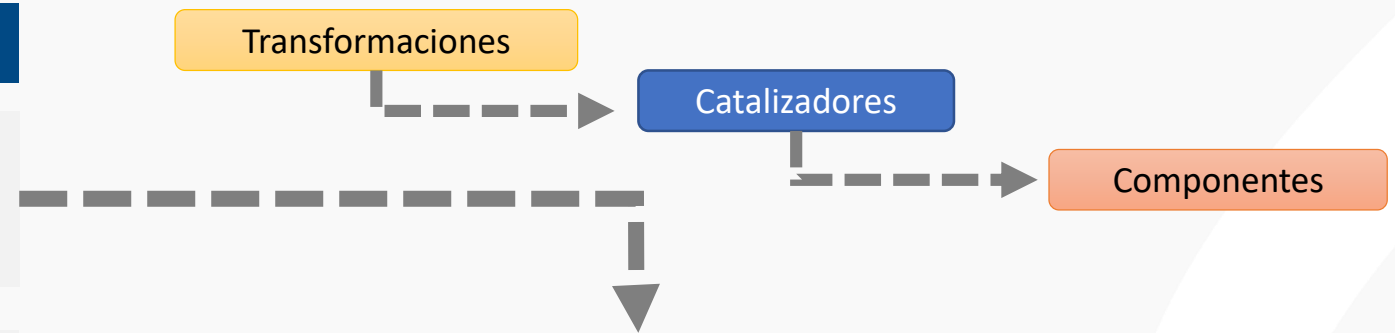
Derecho Humano a la Alimentación



Internacionalización, transformación productiva para la vida y acción climática



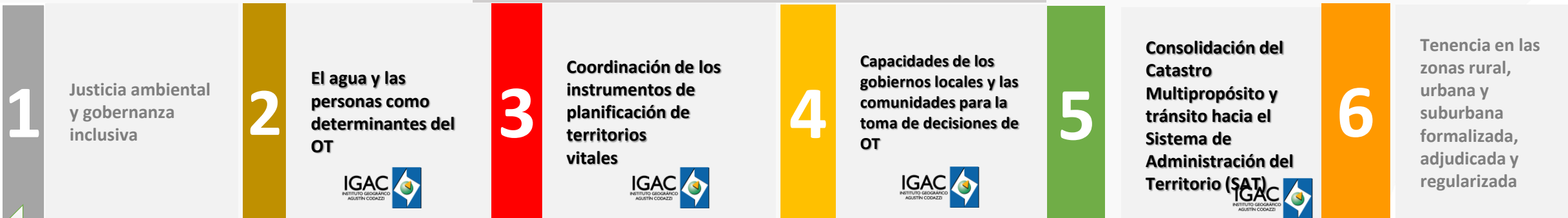
Convergencia regional



Las apuestas de la transformación

- El respeto por el agua, por sus ciclos, los ecosistemas, y las acciones de justicia ambiental, nos llevarán a que Colombia sea un territorio de paz total.
- Las acciones deben transformar las fuentes de financiamiento y las capacidades para la descentralización.
- El mercado formal de tierras y la mejora en la restitución efectiva son un instrumento para la paz total.
- Se transitará de un ordenamiento procedimental a uno funcional que reconozca la diversidad cultural, ambiental y social de la población y su relación con el territorio.
- Se requiere disponer de un catastro actualizado y sostenible en el largo plazo, y un sistema de administración del territorio,

Catalizadores



Sistema de Administración del Territorio: Eje transversal para la gobernanza

CATASTRO, AGROLOGÍA, CARTOGRAFÍA, GEODESIA, GEOGRAFÍA, INVESTIGACIÓN Y PROSPECTIVA CON FINES DE ORDENAMIENTO TERRITORIAL A TRAVÉS DE:

Insumos y herramientas
Observatorio de la Tierra y el territorio



Medición de dinámicas territoriales (Conflictos territoriales, gestión del suelo)



Lineamientos, especificaciones técnicas y regulación



Gestión de conocimiento



Herramientas para seguimiento y evaluación

Modelo de Ordenamiento Territorial Amazonia Colombiana

1

Orientar a los Gobiernos Nacional y locales en la toma de decisiones técnicas y políticas en el territorio, evidenciando qué políticas o proyectos sectoriales de impacto territorial convendría priorizar o articular en el corto mediano y largo o plazo.

2

Generar alertas o reorientar políticas con el fin de mitigar conflictos o potenciar aspectos socioculturales, económico-productivos y ambientales que interactúan en el territorio.

3

Proporcionar a las Departamentos la base técnica para las directrices y orientaciones de ordenamiento territorial de carácter regional.

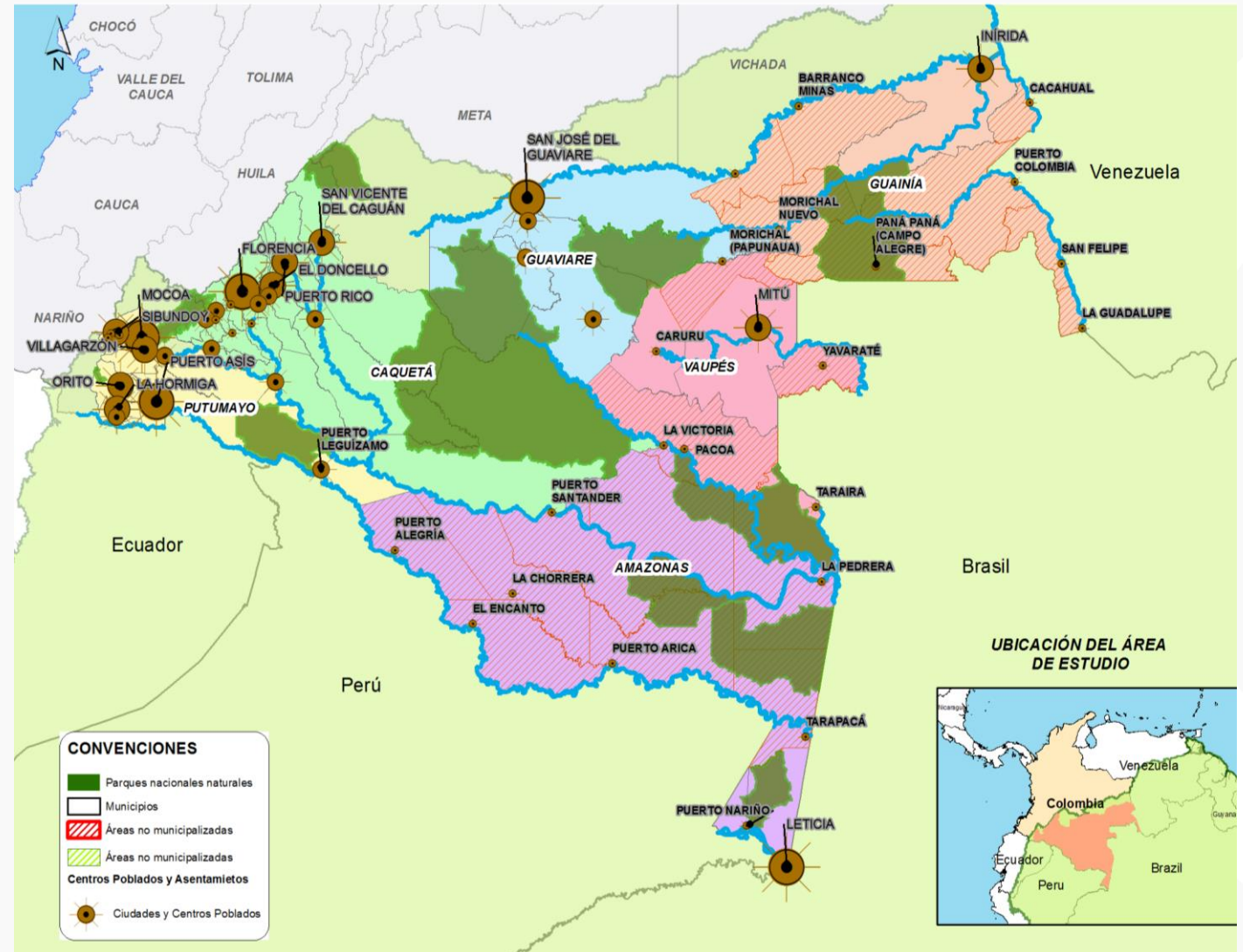
4

Provee soporte técnico a los lineamientos de ordenamiento territorial de la Política General de Ordenamiento Territorial (PGOT).

Amazonia Colombiana

- En estos 6 deptos se concentra el 73% del Bioma en Colombia – **Región Amazonia**
- 1.009.375 habitantes a 2017, 2,05% del total nacional.
- 34,9 millones de ha, 31% del total nacional.
- Densidad poblacional 0,04 Hab/ha, en relación con el 0,4 nacional.
- 185 Resguardos.
- 9,8 millones de ha en SINAP, 28% del área regional.
- 21,3 millones de ha en áreas no municipalizadas, 61 % área regional.

Fuente: IGAC-2018, PNN 2018, Dane y MADS



Ordenamiento Amazonia



MODELO DE ORDENAMIENTO TERRITORIAL REGIONAL DE LA AMAZONIA 2030

1. Sistema de planificación territorial para la Amazonia
2. Deforestación cero, conservación, preservación y resntauració
3. Perdurabilidad del patrimonio cultural
4. Reconversión del modelo extractivista y producción sostenible
5. Infraestructura de transporte intermodal y equipamientos
6. Gobernanza territorial

Áreas Estratégicas Modelo Futuro

- Áreas con figura de protección
- Áreas protegidas con manejo de restauración
- Estrategias complementarias de conservación
- Estrategias para la estabilización y contención de la frontera agrícola
- Estrategias para la producción y reconversión

CORREDORES

- Corredores Fluviales

Flujos Funcionales Region Nación

Vinculos funcionales

- Conectividad aérea
- Relación funcional
- Vinculos terrestres
- Flujos funcionales internacionales

Áreas de Reglamentación

- Estrategias para la integración fronteriza
- Estrategias de fortalecimiento de la diversidad cultural

Fortalecimiento de Jerarquía de Asentamientos

- 2
- 3
- 4
- 5

Fortalecimiento asentamientos rurales e indígenas