



GOBIERNO REGIONAL DE AYACUCHO GOBERNACIÓN REGIONAL



"Año del Fortalecimiento de la Soberanía Nacional"

Ayacucho, 31 de enero de 2022.

OFICIO N° 048 -2022 - GRA/GR

Señora:

NORMA YARROW LUMBRERAS

Presidente de la Comisión de Descentralización, Regionalización, Gobiernos Locales y Modernización de la Gestión del Estado.

CONGRESO DE LA REPÚBLICA

LIMA. –

ASUNTO : Remito opinión técnico legal del Proyecto de Ley N° 957/2021-CR.

REF. : a) OFICIO N° 713-2021-2022/CDRGLMGE-CR.
b) INFORME TÉCNICO N° 002-2022-GRA/GG-GRPPAT-SGATBP.
c) OPINIÓN LEGAL N° 017-2022-GRA/GG-ORAJ.

Tengo el agrado de dirigirme a usted, para saludarlo cordialmente a nombre del Gobierno Regional de Ayacucho y en atención al documento de la referencia a) con el cual su representada solicita a este Despacho la opinión técnico y legal del Proyecto de Ley N° 957/2021-CR, que propone **Declarar de Interés Nacional y Necesidad Pública la Creación del distrito de Pablo Basilio Auqui Huaytalla, en la provincia de Cangallo, departamento de Ayacucho**. Al respecto, remito el INFORME TÉCNICO N° 002-2022-GRA/GG-GRPPAT-SGATBP y la OPINIÓN LEGAL N° 017-2022-GRA/GG-ORAJ, para los fines correspondientes en 21 folios.

Sin otro particular, hago propicia la ocasión para expresarle los sentimientos de mi especial consideración y mi estima personal.

Atentamente,



GOBIERNO REGIONAL AYACUCHO

C.P.C. CARLOS ALBERTO RUA CARBAJAL
GOBERNADOR

C.c:
Arch.
CARC/lpgt

OPINION LEGAL N° 17 - 2022- GRA/GG-ORAJ

Al : **CPC CARLOS ALBERTO RUA CARBAJAL**
Gobernador Regional de Ayacucho

De : **JUAN E. JANAMPA JANAMPA**
Director Regional de Asesoría Jurídica

Asunto : Opinión sobre Proyecto de **Ley N° 957/2021-CR**, Ley que declara de Interés Nacional y necesidad publica la creación del distrito de **Pablo Basilio Auqui Huaytalla** en la Provincia de Cangallo, Departamento de Ayacucho.

Referencia : a) Oficio N° 0713-2021-2022/CDRGLMGE.CR
b) Proyecto de Ley N° 379/2021-CR
d) Oficio N° 113-2021-GRA/GG-GRPPAT-SGATBR
e) Oficio N° D00733-2019-PCM/SDOT
f) Informe Técnico N° 049-2021-GRA/GG-GRPPAT-SGATBR
g) Decreto N° 3408-2021-GRA/GR

Fecha : Ayacucho, 17 de enero de 2022



Que, me dirijo a Ud., en atención al documento de la referencia, mediante el cual su Despacho solicita se emita Opinión Legal con relación al proyecto de Ley N° **957/2021-CR** Ley que declara de interés nacional y necesidad publica la creación del distrito de **Pablo Basilio Auqui Huaytalla**, en la Provincia de Cangallo, Departamento de Ayacucho. En consecuencia se procede a evaluar, analizar y emitir el pronunciamiento que corresponda, en los términos siguientes:

I.- ANTECEDENTES:

1. Que, mediante Oficio N° 0904-2021-2022/CDRGLMGE.CR, de fecha 16 de diciembre de 2021, La Presidenta de Comisión de Descentralización, Regionalización, Gobiernos Locales y Modernización de Gestión del Estado del Congreso de la Republica, solicita al Gobernador Regional de Ayacucho, opinión técnico legal sobre el Proyecto de Ley N° 957/2021-CR, Ley que declara de interés nacional y necesidad publica la creación del distrito de **Pablo Basilio Auqui Huaytalla**, en la Provincia de Cangallo, Departamento de Ayacucho.
2. Que, mediante Proyecto de Ley N° **957/2021-CR**, de fecha 10 de diciembre de 2020, el Congresista de la Republica GERMAN ADOLFO TACURI VALDIVIA, ejerciendo el derecho de iniciativa legislativa que le confiere el artículo 107 de la Constitución Política del Perú, y conforme a lo establecido en los artículos 74, 75 y del Reglamento del Congreso de la República, presenta la siguiente propuesta legislativa:

PROYECTO DE LEY:
LEY QUE DECLARA DE INTERES NACIONAL Y NECESIDAD PUBLICA LA CREACION DEL DISTRITO DE PABLO BASILIO AUQUI HUAYTALLA EN LA PROVINCIA DE CANGALLO DEL DEPARTAMENTO DE AYACUCHO.

3. Mediante Oficio N° 113-2021-GRA/GG-GRPPAT-SGATBR, de fecha 14 de mayo de 2021, el Sub Gerente de Acondicionamiento Territorial y Bienes Regionales del Gobierno Regional de Ayacucho, remite al Gobernador Regional del Gobierno Regional de Ayacucho opinión personal del Abogado Augusto Berrocal, personal nombrado de la Sub Gerencia y parte del Equipo Técnico de Demarcación Territorial del Gobierno Regional de Ayacucho, sobre creaciones distritales por "Interés Nacional" aprobadas



por el Congreso, indicando que es intromisión del Congreso de la Republica en las facultades del Poder Ejecutivo, sobre la creación distritales.

4. Que, mediante Oficio N° D00733-2019-PCM/SDOTQ, de fecha 02 diciembre de 2019, el señor Freddy Miguel Injoque Ronceros Secretario de Demarcación Organización Territorial de la Presidencia del Consejo de Ministros, remite al CPC Carlos Alberto Rúa Carbajal Gobernador Regional de Ayacucho, absolucón de la consulta si es procedente la creación del distrito, cuando no cumplen con los requisitos mínimos de población establecidos en el art. 12 del D.S. N° 019-2003-PCM, pero si cumplen otros requisitos
5. Que, mediante Informe Técnico N° 002-2022-GRA/GG-GRPPAT-SGATBR, de fecha 11 de enero del 2022, el Sub Gerente de Acondicionamiento Territorial y Bienes Regionales del Gobierno Regional de Ayacucho, remite al Director Regional de Asesoría Jurídica del Gobierno Regional de Ayacucho, su opinión técnica sobre el Proyecto de Ley N° **0957/2021- CR**, Ley que declara de interés nacional y necesidad publica la creación del distrito de **Pablo Basilio Auqui Huaytalla**, Provincia de Cangallo, Departamento de Ayacucho, remitido por La Presidenta de la Comisión de Descentralización Regionalización, Gobiernos Locales y Modernización de la Gestión de Estado del Congreso de la Republica. Sustentando lo siguiente: Que, **el Centro Poblado de Satica**, mencionado como posible capital distrital, no cumple con el requisito mínimo de población, según lo indica la norma en el artículo 60. Requisitos para la creación de distritos, en el Ítem 60. 2 b. iii. Contar con el volumen poblacional establecido en la tabla N° 1 que como anexo forma parte del presente reglamento, en este caso el distrito origen es el distrito de **Los Morochucos**, Provincia de Cangallo, que es el Tipo AB (Resolución Viceministerial N° 005-2019-PCM/DVGT), por lo que requiere de población mínima del nuevo distrito 5,000 habitantes y como población mínima de la capital propuesta 1,800 habitantes. Por consiguiente, el Poblado de Satica (así esta denominado según fuente del INEI), mencionado como posible capital distrital, no cumple con el requisito mínimo de población, según último Censo Nacional del 2017 cuenta con 391 habitantes, la fuente oficial de información para la verificación del requisito de población es el INEI, dicha fuente es la única a utilizar para acreditar el volumen poblacional en las diferentes acciones de demarcación territorial, (no estimados, encuestas particulares, ni información secundaria), por lo que a la fecha no alcanzaría el requisito mínimo de población solicitado para capital distrital, sin embargo habría que verificar también los centros poblados propuestos que integrarían la nueva circunscripción política administrativa; y otros de infraestructura por verificar aun su situación real, y de otros ítems solicitados el cual no mencionan en el documento y que no se ajustan en su totalidad a los requisitos exigidos mediante ley.



II.- ANÁLISIS:

Que, a efectos de emitir un juicio de valor fundado en derecho y en observancia estricta del Principio de Legalidad y el debido procedimiento y actuando con respeto a la Constitución, la Ley y el Derecho, esta Asesoría esgrime la siguiente fundamentación desde una óptica estrictamente legal en los términos siguientes:

- 2.1 El artículo 34° del Reglamento del Congreso de la Republica establece: "Las Comisiones son grupos de trabajo especializados de Congresistas, cuya función principal es el seguimiento y fiscalización del funcionamiento de los órganos estatales y, en particular, de los sectores que componen la Administración Pública. Asimismo, les compete el estudio y dictamen de los proyectos de ley y la absolucón de consultas, en los asuntos que son puestos en su conocimiento de acuerdo con su especialidad o la materia. Cada comisión está integrada por miembros titulares y accesitarios, con excepción de la Comisión de Inteligencia, cuyos miembros son titulares y permanentes, no contando con miembros accesitarios. Los miembros accesitarios reemplazan en Reglamento del Congreso de la República en caso de ausencia, al respectivo titular del mismo grupo

parlamentario, para los efectos del cómputo del quórum y de las votaciones, sin perjuicio de los derechos que les corresponden como Congresistas”.

- 2.2. Por su lado, el artículo 96° de la Constitución Política del Perú establece: "Cualquier representante al Congreso puede pedir a los Ministros de Estado, al Jurado Nacional de Elecciones, al Contralor General, al Banco Central de Reserva, a la Superintendencia de Banca, Seguros y Administradoras Privadas de Fondos de Pensiones, a los Gobiernos Regionales y Locales y a las instituciones que señala la ley, los informes que estime necesarios." El pedido se hace por escrito y de acuerdo con el Reglamento del Congreso. La falta de respuesta da lugar a las responsabilidades de ley”.
- 2.3. En esa línea, en el presente caso materia de análisis, el Congresista de la Republica, GERMAN ADOLFO TACURI VALDIVIAS, ejerciendo el derecho de iniciativa legislativa que le confiere el artículo 107 de la Constitución Política del Perú, y conforme a lo establecido en los artículos 75 y 76 del Reglamento del Congreso de la Republica, presente la siguiente propuesta legislativa:

PROYECTO DE LEY N° 957/2021-CR
LEY QUE DECLARA DE INTERES NACIONAL Y NECESIDAD PUBLICA LA
CREACION DEL DISTRITO DE PABLO BASILIO AUQUI HUAYTALLA EN LA
PROVINCIA DE CANGALLO DEL DEPARTAMENTO DE AYACUCHO.



- 2.4. Al respecto, la Primera Disposición Complementaria Final de la Ley N° 30187, Ley que modifica los artículos 4, 5, 10 y la Primera Disposición Complementaria de la Ley N° 27795, Ley de Demarcación Organización Territorial (LDOT), declara de preferente **"INTERES NACIONAL"** el proceso de Demarcación y Organización Territorial del país, autorizándose al Poder Ejecutivo y a los Gobiernos Regionales a priorizar las acciones correspondientes sobre los distritos y provincias que lo requieran como se pretende en él presente caso la creación del distrito de Pablo Basilio Auqui Huaytalla, en la Provincia de Cangallo, Departamento de Ayacucho.
- 2.5.- En ese sentido, mediante Decreto Supremo N° 074-2012-PCM, Declaran de Prioridad Nacional el Desarrollo Económico Social y la Pacificación de los Valles de Río Apurímac, Ene y Mantaro (VRAEM). En la Octava Política de Estado del Acuerdo Nacional, establece que es objetivo del Estado propiciar la descentralización política, económica y administrativa, basado en la aplicación del principio de subsidiariedad y complementariedad entre los niveles de gobiernos nacional, regional y local del Estado, con el fin de fortalecer estos últimos y propiciar el crecimiento de sus economías. Es decir, mediante la creación de distritos de manera especial por el interés nacional se busca un desarrollo integral de descentralización política, económica y administrativa, transfiriendo progresivamente competencias y recursos del gobierno nacional a los gobiernos regionales y locales con fin de eliminar el centralismo, y buscar el equilibrio y el desarrollo de sus pueblos alejados y se tenga la presencia del Estado de manera permanente.
- 2.6.-La Primera Disposición Complementaria de la Ley N° 27795, Ley de Demarcación Organización Territorial (LDOT), que declara de preferente **"INTERES NACIONAL"** el proceso de Demarcación y Organización Territorial del país, **autorizándose al Poder Ejecutivo y a los Gobiernos Regionales** a priorizar las acciones del proceso de Demarcación y Organización Territorial del país. Por lo que, esta forma de creación de distritos de manera **EXTRAORDINARIA** a consideración del Congreso de la Republica y el Poder Ejecutivo, es teniendo en consideración sus aspectos sociales, culturales y situaciones de vulnerabilidad por la ubicación geográfica y social en que se encuentran.
- 2.7 En consecuencia, la creación del distrito de Pablo Basilio Auqui Huaytalla, en la Provincia de Cangallo, Departamento de Ayacucho es concordante y coherente con las políticas

de erradicación de la pobreza y extrema pobreza que busca un desarrollo integral de descentralización política, administrativa, transfiriendo progresivamente competencias y recursos del gobierno nacional a los gobiernos regionales y locales con el fin de eliminar el centralismo que tanto daño hizo al país por muchos años, y con la creación del distrito de manera excepcional por interés nacional, es buscar el equilibrio y desarrollo de sus pueblos alejados que jamás ha podido llegar el Estado. En ese sentido, la propuesta legislativa que pretende la creación del nuevo distrito de Pablo Basilio Auqui Huaytalla, en la Provincia de Cangallo, Departamento de Ayacucho no colisiona ni contraviene con las normas jurídicas de orden público ni las buenas costumbres, por cuanto el interés nacional prevalece sobre intereses locales, regionales o particulares y, por tanto, es fundamento suficiente para la creación de un distrito por el interés nacional; pese a que no cumple con los requisitos mínimos de población exigidos normativamente por el conducto de trámite o tratamiento regular; sin embargo por este mecanismo muy especial y extraordinario por el interés nacional es viable su distritalización de creación de un nuevo distrito.

2.8.- De igual forma, es concordante también con la Trigésima Política del Acuerdo Nacional "Ordenamiento y Gestión Territorial" por el cual el gobierno nacional se compromete a impulsar un proceso estratégico, integrado, eficaz y eficiente de ordenamiento y gestión territorial que asegure el desarrollo humano en todo el territorio nacional, en un ambiente de paz y armonía. Por lo que, el Estado permite amortizar los instrumentos técnicos y jurídicos para coordinar con las políticas nacionales sectoriales, regionales y locales de ordenamiento territorial, que busca implementar las prioridades nacionales. Es decir, mediante el "**interés nacional**" el Estado busca agilizar y simplificar un trámite burocrático regular por el especial y/o excepcional, logrando con ello la eficacia en sus objetivos propuestos para tal fin, sin contravenir las normas jurídicas imperativas de orden público ni las buenas costumbres porque se encuentra justificado el propósito por el interés nacional que debe prevalecer siempre sobre cualquier interés individual y particular. De lo contrario, por el trámite regular dichos procedimientos durarían muchísimos años y hasta se harían imposibles lograr dichos objetivos, causando con ello frustraciones y resentimientos a dicho grupo humano, así como al estado por la inflexibilidad de las normas técnicas y jurídicas existentes a la fecha.



2.9. Que, la creación de un distrito por la vía de "**Interés Nacional**" de manera extraordinaria y/o excepcional, es facultad del Congreso de la Republica y del Poder Ejecutivo; por lo que, los Gobiernos Regionales carecen de facultades y no están en la capacidad legal para declarar de "**Interés Nacional**" la creación de distritos u otros, porque su competencia son de ámbito eminentemente regional. Sin embargo teniendo los mismos intereses pero desde la óptica regional, en la presente causa, se Adhiere a los fundamentos técnicos y jurídicos plasmados en la Exposición de Motivos del PROYECTO DE LEY N° 957/2021-CR LEY QUE DECLARA DE INTERES NACIONAL Y NECESIDAD PUBLICA LA CREACION DEL DISTRITO DE PABLO BASILIO AUQUI HUAYTALLA EN LA PROVINCIA DE CANGALLO DEL DEPARTAMENTO DE AYACUCHO, presentado por el congresista GERMAN ADOLFO TAURI VALDIVIA, representante del departamento de Ayacucho para la creación de un nuevo distrito dentro del ámbito de la región Ayacucho, con lo cual se permitirá llegar a los pueblos más recónditos y alejados de la región y se advertirá la presencia del Estado de manera real y objetiva. Precizando aún más, que el distrito a crearse, la creación del distrito de Pablo Basilio Auqui Huaytalla, si bien no se encuentra dentro de la jurisdicción de los Valles del Rio Apurímac, Ene y Mantaro (**VRAEM**), zona Principal golpeada por el narcotráfico y violencia política, sin embargo, se encuentra rezagado por la violencia social y política por muchos años sin la presencia del estado. En consecuencia, es justificable y de prioridad reconocer como Nuevo Distrito por un tratamiento muy especial por los fundamentos técnicos y jurídicos plasmados en la exposición de motivos de dicho proyecto de ley. Por lo que, el Director Regional de Asesoría Jurídica del Gobierno

Regional de Ayacucho recomienda viable este proyecto de ley y debe ser sustentado, debatido y dictaminado por la Comisión de Descentralización, Regionalización, Gobiernos Locales y Modernización de Gestión de Estado, y aprobado por el Congreso de la Republica y ratificado a su vez, por el Poder Ejecutivo, porque el interés nacional prima sobre cualquier interés particular, regional y local.

III.- CONCLUSIÓN:

Por las consideraciones expuestas, in fine de la presente, esta Oficina Regional de Asesoría Jurídica **OPINA:**

3.1.-DECLARAR VIABLE, proseguir con el trámite del PROYECTO DE LEY N° 957/2021-CR LEY QUE DECLARA DE INTERES NACIONAL Y NECESIDAD PUBLICA LA CREACION DEL DISTRITO DE PABLO BASILIO AUQUI HUAYTALLA EN LA PROVINCIA DE CANGALLO DEL DEPARTAMENTO DE AYACUCHO, presentado por el Congresista GERMAN ADOLFO TACURI VALDIVIA. Comunicado por La Presidenta de Comisión de Descentralización, Regionalización, Gobiernos Locales y Modernización de la Gestión del Estado, sobre la propuesta legislativa, respecto a la creación de un nuevo distrito bajo la figura del tratamiento especial y/o extraordinario por "**Interés Nacional**" a consideración del Congreso de la Republica y su ratificación del Poder Ejecutivo.

Sin otro particular, quedo de Ud.

Atentamente.

C.c.
Archivo
JEJJ/2022



GOBIERNO REGIONAL DE AYACUCHO
Oficina Regional de Asesoría Jurídica

Mg. JUAN E. JANAMPA JANAMPA
DIRECTOR REGIONAL

DECRETO N°: 0133 20 22 GRAIGR.

PASE A: See Bob. GPA - Same

PARA: Conc. y fines. Proy. de Reunión / Cong. Leg.

Ayacucho: 17 - 01 - 22 del 20





GOBIERNO REGIONAL DE AYACUCHO
< GRPPAT → SGATBR >
**SubGerencia de Acondicionamiento Territorial
y Bienes Regionales**

Jr. Lima N°145 -3° Piso - Ayacucho; correo: ayacuchoedemarcacion@gmail.com

"Año del Fortalecimiento de la Soberanía Nacional"



D: 03285057
E: 02654383

INFORME TÉCNICO N° 002 -2022- GRA/GG-GRPPAT-SGATBR

Señor : **Mag. JUAN ESTEBAN JANAMPA JANAMPA**
Director Regional Oficina de Asesoría Jurídica – GRA

Asunto : Sobre solicitud de opinión técnica Proyecto de Ley Interés Nacional, creación distrito Pablo Basilio Auqui Huaytalla, prov. Cangallo

Referencia : Oficio N° 0904 -2021-2021/CDRGLMGE-CR
Decreto N° 018-2022-GRA/GG-GRAJ

Fecha : Ayacucho, **11 ENE. 2022**



Es grato dirigirme a usted, con la finalidad de saludarlo y en atención al documento de la referencia, donde se solicita opinión técnica legal, sobre el **Proyecto de Ley N° 0957/2021-CR que propone declarar de Interés Nacional y necesidad pública la creación del distrito de PABLO BASILIO AUQUI HUAYTALLA**, en el distrito de Los Morochucos, provincia Cangallo, departamento de Ayacucho; remitido por el Congreso de la Republica del Perú, a iniciativa del Congresista Germán Adolfo Tacuri Valdivia.

I.- MARCO LEGAL

- Constitución Política del Perú, artículo 102, numeral 7.
- Ley N° 27795 Ley de Demarcación y Organización Territorial.
- Decreto Supremo N° 191-2020-PCM; Reglamento de la Ley N° 27795.
- Ley N° 30918 Ley que fortalece los mecanismos para el tratamiento de las acciones de Demarcación Territorial.

II.- ANTECEDENTES

- Resolución Jefatural N° 006-2016-PCM/DNTDT, de fecha 12-09-2016, donde se resuelve incorporar en el EDZ reformulado de la provincia de Cangallo, como centro funcional al Centro Poblado de Satoca, emitido por la ex Dirección Nacional Técnica de Demarcación Territorial (hoy SDOT-PCM).
- Oficio N° 1153 -2020-2021/CDRGLGE-CR, de fecha 29 diciembre 2020, remitido al Sr. Carlos Rúa Carbajal, Gobernador Regional de Ayacucho, solicitando opinión técnico legal, sobre el Proyecto de Ley 6841/2020-CR, que propone declarar de interés nacional y necesidad pública la creación del distrito de Pablo Basilio Auqui, en la provincia de Cangallo, a iniciativa del Congresista de la Republica del Perú, Perci Rivas Ocejó.

III.- ANALISIS TECNICO NORMATIVO DE LAS ACCIONES DE DEMARCACION TERRITORIAL DENTRO DEL DEPARTAMENTO DE AYACUCHO (Prov. Cangallo)

Al respecto mencionar que, sobre los organismos competentes en asuntos de Demarcación Territorial, en el numeral 2, artículo 5º (Ley N° 27795) precisa que: *"Los Gobiernos Regionales organizan, evalúan y formulan los expedientes técnicos correspondientes a las acciones de demarcación territorial en su ámbito de responsabilidad, en el marco de planes y políticas nacionales, así como de la normativa vigente. A través de sus áreas técnicas en demarcación territorial, realizan estudios de diagnóstico y zonificación (EDZ), promueven de oficio acciones demarcatorias, registran y **evalúan** los petitorios de la población organizada, **verifican el cumplimiento de requisitos**, solicitan información complementaria, evalúan y validan los pronunciamientos de las municipalidades provinciales sobre la materia, entre otras funciones fijadas con arreglo a la presente Ley y su Reglamento. Los expedientes técnicos con informe favorable son elevados a la Presidencia del Consejo de Ministros."*

Por lo expuesto, esta oficina como Unidad Técnica de Demarcación Territorial, del Gobierno Regional de Ayacucho, en estricto cumplimiento de la **Ley N° 27795 Ley de Demarcación y Organización Territorial** y su reglamento, aprobado con **D.S. N° 191-2020-PCM**, de la manera regular **evalúa** los petitorios de la población organizada (Comités de Gestión, Frentes de Defensa, etc.) en cumplimiento de los requisitos para cualquier acción de Demarcación Territorial, tales como **creación de Distrito**, los **requisitos están establecidos en el reglamento D.S. N° 191-2020-PCM, en sus artículo 59º y 60º.**

- **Artículo 59º. - Definición de creación de distritos**

Es la acción de demarcación territorial que tiene por objeto la creación de un nuevo distrito con la finalidad de conseguir una mejor organización del territorio.

La creación de un distrito supone la última acción de demarcación territorial a la que debe recurrirse para configurar una mejor organización del territorio provincial, por lo que su tratamiento solo se inicia por decisión del gobierno regional, debidamente sustentada.

La creación de un distrito en zona de frontera o de interés nacional es competencia de la SDOT (Secretaría de Demarcación y Organización Territorial de la PCM).

- **Artículo 60º. - Requisitos para la creación de distritos...**

Al respecto mencionar que, el **centro poblado de Satica**, mencionado como posible capital distrital, no cumple con el requisito mínimo de población, según lo indica la norma en el artículo 60º Requisitos para la creación de distritos, en el ítem 60.2 b. iii. *Contar con el volumen poblacional establecido en la tabla N° 1 que como anexo forma parte del presente reglamento,* en este caso el distrito origen es el **distrito de Los Morochucos** prov. Cangallo, que es el **Tipo AB** (Resolución Viceministerial N° 005-2019-PCM/DVGT), por lo que requiere de población mínima del nuevo distrito 5,000 hab. y como población mínima de la capital propuesta 1,800 Hab.

Tabla N° 1

Tipología de Distritos	Población mínima del nuevo distrito	Población mínima de la capital propuesta	Densidad núcleo urbano	Condición
Tipo A3.2 y AB	5,000	1,800	No aplica	La población del ámbito distrital propuesto no deberá ser mayor al 50% de la población total del distrito de origen

Anexo del D.S. N° 191-2020-PCM, Tabla elaborada en base de la Tipología de Distritos aprobada por Resolución viceministerial N° 005-2019-PCM/DVGT

Por consiguiente, el poblado de **Satica** (así está denominado según fuente del INEI), mencionado como posible capital distrital, no cumple con el requisito mínimo de población, según el último **Censo Nacional del 2017** cuenta con **391 Habitantes**, la fuente oficial de información para la verificación del requisito de población es el INEI, dicha fuente es la única a utilizar para acreditar el volumen poblacional en las diferentes acciones de demarcación territorial, (no estimados, encuestas particulares, ni información secundaria), por lo que a la fecha no alcanzaría el requisito mínimo de población solicitado para capital distrital, sin embargo habría que verificar también los centros poblados propuestos que integrarían la nueva circunscripción política administrativa; y otros de infraestructura por verificar aún su situación real, y de otros ítems solicitados el cual no mencionan en el documento y que no se ajustan en su totalidad a los requisitos exigidos mediante ley.

Al respecto, la Ley N° 27795 Ley de Demarcación y Organización Territorial, y su reglamento, contemplan las siguientes modalidades para la creación de circunscripciones político-administrativas: **a) en el marco de EDZ y SOT (tratamiento regular) y b) por zona de frontera e interés nacional (tratamiento especial)**. Por tanto, en el primer caso de **manera regular**, es evaluado por la Unidad Técnica de Demarcación Territorial del Gobierno Regional de Ayacucho, en el que no cumpliría con todos los requisitos establecidos en la normativa para ser un nuevo distrito; sería parte integrante del Expediente Único del Saneamiento y Organización Territorial de la provincia de Cangallo; y en el segundo caso de **manera especial**, el ámbito territorial del C.P. Satica, no se ubica en zona de frontera, sin embargo podría ser declarada zona de interés nacional específicamente para la creación distrital de un conjunto de centros poblados, con el sustento técnico, legal, social y las consideraciones extraordinarias del caso, según criterio y las **facultades propias del Congreso de la República del Perú**, a propuesta del Poder Ejecutivo (**Constitución Política del Perú, numeral 7, artículo 102°**), según los procedimientos normados establecidos por ley; en ningún caso menciona la declaratoria de Interés Regional u otros, como una modalidad o un requisito para una posible creación distrital, tal como lo indica el reglamento **D.S. N° 191-2020-PCM, artículo 4° Definiciones, ítem 52. Zona de Interés Nacional. - Es la circunscripción o circunscripciones en las que se pretende desarrollar acciones de demarcación territorial que beneficien a la Nación peruana en su conjunto y, como tal, coadyuvan al logro de una política nacional vinculada directamente al desarrollo territorial. EI INTERÉS NACIONAL PREVALECE SOBRE INTERESES LOCALES, REGIONALES O PARTICULARES y, por lo tanto, estos últimos NO CONSTITUYEN FUNDAMENTO PARA UNA DECLARATORIA DE ZONA DE INTERÉS NACIONAL. Las acciones de demarcación territorial en zonas de interés nacional, debido a su**

naturaleza, siguen el tratamiento especial regulado en el presente reglamento. La declaración de zona de interés nacional para acciones de demarcación territorial se sujeta a lo establecido en el numeral 7 del artículo 102° de la Constitución Política del Perú. (son atribuciones del Congreso de la República: aprobar la demarcación territorial que proponga el Poder Ejecutivo).

Es competencia de la Presidencia del Consejo de Ministros, ver los asuntos en temas de acciones de demarcación territorial en zonas de interés nacional, tal como lo indica el reglamento D.S. N° 191-2020-PCM, artículo 8° **Competencias en materia de demarcación territorial, ítem 8.1. Presidencia del Consejo de Ministros.** – *La Presidencia del Consejo de Ministros, a través de la SDOT (Secretaría de Demarcación y Organización Territorial), es el órgano rector del Sistema Nacional de Demarcación Territorial y, como tal, es la autoridad técnico normativa a nivel nacional en la materia. Coordina, asesora, supervisa y evalúa el tratamiento de las acciones de demarcación territorial conforme a lo establecido en el presente reglamento. La SDOT evalúa los petitorios, conduce el tratamiento y organiza los expedientes de las siguientes acciones de demarcación territorial: ... e) **Acciones de demarcación territorial en zonas de interés nacional (creación de distrito o provincia, fusión de distrito, traslado de capital y anexión).** Los informes que emite la SDOT en el marco de las acciones de demarcación territorial de su competencia son vinculantes para todas las entidades que conforman el Sistema Nacional de Demarcación Territorial.*

Acerca de las acciones de demarcación territorial en zonas declaradas de interés nacional, el reglamento D.S. N° 191-2020-PCM señala:

artículo 99° Zonas de Interés Nacional para fines de demarcación territorial. –

Es aquella en la que se propone la realización de acciones de demarcación territorial a fin de coadyuvar al logro de una política nacional vinculada directamente al desarrollo territorial, **la cual por su naturaleza beneficia a la Nación peruana en su conjunto**; en consecuencia, se requiere contar con la opinión favorable del ministerio responsable de la coordinación de dicha política. Las consideraciones que motivan la declaración de zona de interés nacional prevalecen sobre cualquier otro interés y superan contextos particulares o locales.

La declaración de zona de interés nacional se sujeta a lo establecido en el numeral 7) del artículo 102 de la Constitución Política del Perú y debe señalar expresamente la circunscripción, la acción de demarcación territorial a ser tratada por la SDOT, la política nacional que busca fortalecer y el interés nacional que busca atender.

artículo 100° Tratamiento de las acciones de demarcación territorial en zonas declaradas de interés nacional.

Las acciones de demarcación territorial en zonas declaradas de interés nacional para tales fines, en atención a su naturaleza especial, **son de competencia exclusiva de la Presidencia del Consejo de Ministros, a través de la SDOT.**

La SDOT inicia y conduce únicamente el tratamiento de la acción de demarcación territorial explícitamente señalada en la norma de declaración de interés nacional y en la circunscripción

que dicha norma establezca. Tales acciones no se tramitan por petitorio ni requieren haber sido identificadas previamente en el EDZ de la respectiva provincia.

Su tratamiento es prioritario y solo aplica a las siguientes acciones de demarcación territorial: creación de distritos o provincias, fusión de distritos, traslado de capital y anexión, las cuales siguen el proceso que el presente reglamento establece para cada una de dichas acciones y las disposiciones del presente capítulo.

artículo 101° Requisitos para las acciones de demarcación territorial en zona declarada de interés nacional.

La SDOT evalúa el cumplimiento de los requisitos que para cada acción de demarcación establece el presente reglamento, así como las disposiciones del presente capítulo.

El distrito declarado como zona de interés nacional para fines de demarcación territorial debe contar con límites territoriales, salvo en el caso a que se refiere el numeral 102.2 del artículo 102 del presente reglamento.

Cuando la declaratoria de interés nacional se refiera a la creación de una provincia, los distritos que la conforman deben contar con límites territoriales.

artículo 102° Requisitos para la creación de distritos en zonas de interés nacional.

102.1 La creación de distritos en zonas declaradas de interés nacional, en tanto el distrito de origen cuente con límites territoriales, debe cumplir con todos los requisitos y seguir el proceso que corresponde a dicha acción, según los artículos 60° y 61° del presente reglamento. En estos casos, lo relativo a: i) requisitos de población mínima del distrito y ii) población mínima de la capital o densidad del núcleo urbano para ser capital del distrito, se sujetan a lo establecido en la Tabla N° 2 que como anexo forma parte del presente reglamento. En el caso de que se traten de distritos Tipo A2 (en tanto no sea distrito cercado), A3.1, A3.2, AB, B1, B2 o B3 debe verificarse, adicionalmente, que el tiempo de desplazamiento entre la capital propuesta y la capital del distrito de origen es superior a cuarenta y cinco (45) minutos.

102.2 La creación de distritos en zonas declaradas de interés nacional, en tanto el distrito de origen no cuente con límites territoriales, se sujeta a lo dispuesto en la Séptima Disposición Complementaria de la Ley N° 27795, debiéndose cumplir con los siguientes requisitos:

- a. El distrito o distritos de los cuales se escinde la nueva circunscripción cuenta con una antigüedad mayor a diez (10) años contados a partir de su fecha de creación o reconocimiento o desde la fecha de la última creación que se escindió de dicho distrito.
- b. La denominación del distrito a crearse cumple con lo establecido en los artículos 81 y 82 del presente reglamento.
- c. Ser colindante con dos (2) o más distritos.
- d. Configurarse a partir de criterios técnicos geográficos, así como de funcionalidad, cohesión y articulación.
- e. Si el distrito de origen es Tipo A0, A1 o A2 (siempre que este último sea distrito cercado), el núcleo urbano propuesto como capital de distrito debe tener la densidad mínima requerida para ser capital del distrito en el que se ubica, según la Tabla N° 1 que como anexo forma parte del presente reglamento.

f. Si el distrito de origen es Tipo A2 (siempre que no sea distrito cercado), A3.1, A3.2, AB, B1, B2 o B3, el centro poblado o núcleo poblado propuesto como capital debe cumplir concurrentemente con los siguientes requisitos:

i. Estar ubicado a más de sesenta (60) minutos de tiempo de desplazamiento a la capital del distrito de origen.

ii. La diferencia del volumen poblacional entre el último y el antepenúltimo censo de población realizado por el ente rector del Sistema Estadístico Nacional debe ser positiva.

iii. Contar con el volumen poblacional establecido en la Tabla N° 1 que como anexo forma parte del presente reglamento, de acuerdo a la tipología que le corresponde al distrito de origen. La capital del distrito de origen también debe cumplir dicha condición. La verificación de la población se hace en función al resultado del último censo de población realizado por el ente rector del Sistema Estadístico Nacional.

g. El distrito a crearse debe tener viabilidad fiscal, sustentada con el informe previo favorable de evaluación de la sostenibilidad fiscal elaborado por el Ministerio de Economía y Finanzas.

Al respecto, se hizo una serie de consultas en temas de Demarcación Territorial al ente rector en Demarcación Territorial a nivel nacional (SDOT-PCM), el cual nos respondieron al respecto, sobre la Consulta “¿Existe alguna normativa y/o cumplimiento de requisitos para aplicar a ser declarados por “Interés Nacional”, ¿para una acción de demarcación de creación distrital? ¿A qué dependencia o institución se debe tramitar para aplicar bajo esta modalidad de “Interés Nacional” es competencia de los Gobiernos Regionales?” tal como indica el pronunciamiento de la SDOT-PCM, (Consulta 9), emitido con Oficio N° D00733-2019-PCM/SDOT de fecha 28 noviembre 2019 (se adjunta copia), indica que: **La Constitución Política del Perú, en el numeral 7 del artículo 102, señala que una de las atribuciones del CONGRESO ES APROBAR LA DEMARCACIÓN TERRITORIAL QUE PROPONGA EL PODER EJECUTIVO, en ese sentido y en concordancia la ley de Demarcación y Organización Territorial y su reglamento, debe entenderse que es el Poder Ejecutivo el idóneo para emitir las declaratorias de interés nacional y, en consecuencia, los Gobiernos Regionales no están en capacidad de emitirlas considerando que su competencia es exclusivamente regional.**

IV.- CONCLUSIONES

- Los petitorios de alguna acción de Demarcación Territorial, tales como una creación distrital, pueden realizarlo a través de un comité debidamente acreditado (Artículo 6° de la Ley N° 30918).
- El D.S. N° 191-2020-PCM, artículo 4° Definiciones, ítem 52. Zona de Interés Nacional y el artículo 99° señala que: **La declaración de zona de interés nacional para acciones de demarcación territorial se sujeta a lo establecido en el numeral 7 del artículo 102° de la CONSTITUCIÓN POLÍTICA DEL PERÚ. (son atribuciones del Congreso de la Republica: aprobar la demarcación territorial que proponga el Poder Ejecutivo).**

- Las creaciones distritales, se evalúan en estricto cumplimiento de los requisitos establecidos en el reglamento D.S. N° 191-2020-PCM, dentro de los procesos de Saneamiento y Organización Territorial de una provincia, evaluados por la Unidad Técnica de Demarcación Territorial de los Gobiernos Regionales; en casos muy excepcionales, éstas tienen un tratamiento especial, por ser el caso de **zonas de frontera o de interés nacional, (estos son competencia del Poder Ejecutivo, a través de la PCM)**, tal como lo indica el artículo 13° de la Ley N° 30918; además del artículo 8° ítem 8.1 del D.S. N° 191-2020-PCM; un ejemplo de ello fueron los casos de las creaciones de los distritos de Chaca, Canayre, Uchuraccay, Pucacolpa, Anchiguay y Oroncco; (dentro del departamento de Ayacucho), los cuales fueron creados teniendo como sustento el D.S. N° 074-2012-PCM que declaraba de prioridad Nacional el desarrollo económico, social y la pacificación del VRAEM, que a su vez crea la Comisión Multisectorial para la Pacificación y desarrollo económico social – CODEVRAEM, directamente los trámites se hicieron con la PCM a través de la SDOT – PCM; para la creación de estos distritos no hubo participación alguna del Gobierno Regional de Ayacucho.
- La modalidad de tratamiento especial, **DECLARANDO** por “Interés nacional”, se puede realizar con el sustento técnico, legal, social, cultural y las **consideraciones extraordinarias** del caso, según criterio y las **facultades propias del Congreso de la República del Perú**, y la posterior promulgación del Poder Ejecutivo, según los procedimientos normados establecidos por ley. Es potestad enteramente del Congreso de la República aprobar este tipo de normas **DECLARATIVAS**, según los alcances y sustentos extraordinarios que ellos consideren, para el desarrollo y mejor gestión gubernamental del país en su conjunto.
- Los proyectos de ley presentados por el Congreso de la República del Perú, para Declarar de Interés Nacional y necesidad publica la creación de un distrito, se considera **Viable** solamente bajo el tratamiento especial **DECLARATIVO** de “Interés Nacional” de **manera extraordinaria**, a consideración del **Congreso de la República y del Poder Ejecutivo**, dentro de sus facultades.

V. RECOMENDACIONES

- Si fuese declarado de Interés Nacional por el Congreso, solicitar al ente rector en temas de Demarcación Territorial a nivel nacional, a la Secretaría de Demarcación y Organización Territorial de la Presidencia del Consejo de Ministros (SDOT-PCM) la evaluación y sustento técnico legal, de la posible distritalización de Pablo Basilio Auqui, bajo la modalidad de interés nacional, según normativa y sus atribuciones acordes a ley.
- Los Proyectos de Ley de Interés Nacional con fines demarcatorios, presentados por el Congreso de la República, son de carácter **DECLARATIVOS**, por lo que, **no se está creando un distrito**, lo que hace este tipo de normas declarativas, es una voluntad política del Legislativo y de interés público que tendría que beneficiar a todo el país en su conjunto, y deberán ser evaluados posteriormente por la SDOT-PCM, conforme a ley.

- Considerar los expuestos del caso, según el documento de solicitud de consultas en materia de Demarcación Territorial, Oficio N° D00733-2019-PCM/SDOT de fecha 28 noviembre 2019, remitido por la Secretaría de Demarcación y Organización Territorial de la Presidencia del Consejo de Ministros (SDOT-PCM) (se adjunta copia), sobre todo en la respuesta a la Consulta N° 9.
- Esta oficina como Unidad Técnica de Demarcación Territorial del Gobierno Regional de Ayacucho, según la documentación presentada, y de la **manera regular**, indica que faltaría aún cumplir con todos los requisitos que exige la normativa vigente; sin embargo de la manera por **tratamiento especial**, por esta modalidad declarativa de “**Interés Nacional**”, **no es competencia de los Gobiernos Regionales**, sino del **Congreso de la República** y el Poder Ejecutivo, por lo que deberá ser evaluado posteriormente por el ente rector encargado en Demarcación Territorial a nivel nacional, la SDOT - PCM, es así que de **manera extraordinaria** a consideración del Congreso de la República, poder realizar dicha **DECLARATORIA de interés nacional y necesidad pública la creación distrital**, por los sustentos técnicos, legales, sociales, culturales y otros de manera especial y extraordinaria, que consideren pertinente para dicha acción legal; y posteriormente ser evaluados técnica y normativamente por la SDOT-PCM.
- Si bien es **facultad del Congreso de la República**, aprobar una norma **DECLARATIVA** de “Interés Nacional” y posteriormente ser promulgada por el Poder Ejecutivo, sin embargo, ya que dicha acción de demarcación territorial de creación distrital, se encuentra dentro de la jurisdicción del departamento de Ayacucho, y revisando la documentación presentada, en caso se aprobara un eventual proyecto de Ley, sería necesario que la SDOT-PCM cumpla con la normativa vigente en demarcación territorial en temas de creaciones distritales por Interés Nacional, y en coordinación con las instancias competentes, establezcan acciones conjuntas para que esta posible nueva circunscripción política administrativa (distrito) tenga sostenibilidad política, financiera, social, territorial y demás acciones que se puedan tomar (**como consultas a las poblaciones involucradas sobre su decisión de querer pertenecer o no, a un nuevo distrito**) a fin de **EVITAR A FUTURO POSIBLES CONFLICTOS SOCIALES**.
- Tener en cuenta que, sobre las creaciones distritales aprobadas por insistencia en el Congreso de la República del Perú, recientemente la Procuraduría Pública Especializada en Materia Constitucional, en representación del Poder Ejecutivo, presentó ante el Tribunal Constitucional (TC) una **DEMANDA DE INCONSTITUCIONALIDAD** contra catorce leyes sobre **demarcación territorial aprobadas por el Congreso de la República** entre los meses de marzo y mayo de 2021 (entre ellas las creadas en Ayacucho) (*se adjunta copia de la publicación en la Plataforma Digital Única del Estado Peruano*); en la que se sostiene que el Congreso ha afectado la competencia exclusiva del Poder Ejecutivo para presentar proyectos de ley sobre creación de nuevos distritos, reconocida en el artículo 102°, numeral 7, de la Constitución Política del Perú (“**son atribuciones del Congreso de la República: aprobar la demarcación territorial que proponga el Poder Ejecutivo**”). Sobre el particular, esta Subgerencia presentó el Oficio N° 113-2021-GRA/GG-GRPPAT-SGATBR, de fecha **14-05-21**, a la Gobernación Regional, sobre las creaciones distritales aprobadas por el Congreso, sin el debido sustento técnico y financiero (*se adjunta copia*).

- Elévese el presente informe técnico emitido por esta Subgerencia de Acondicionamiento Territorial y Bienes Regionales, a la Gobernación Regional para que se remita al Congreso de la República del Perú, a la Comisión de Descentralización, Regionalización, Gobiernos Locales y Modernización de la Gestión del Estado, para sus atribuciones acorde a Ley.

Por todo lo expuesto, la Subgerencia de Acondicionamiento Territorial y Bienes Regionales, como **Unidad Técnica de Demarcación Territorial del Gobierno Regional de Ayacucho**, y en base a sus alcances regionales, está presta a coadyuvar en las gestiones que realice la población organizada a través de sus comités de gestión, en cualquier trámite de acciones de Demarcación Territorial, en estricto cumplimiento de la normativa vigente (**Ley N° 27795 y su reglamento D.S. N° 191-2020-PCM**), y otras afines que se aprueben, promulguen y publiquen conforme a ley.

Cualquier consulta adicional y/o coordinación técnica, acercarse a esta oficina o comunicarse con el suscrito al Cel: **952023998**, correo electrónico: **ayacuchodemarcacion@gmail.com**

Es todo cuanto informo a usted, para su conocimiento y fines pertinentes.

Atentamente,



GOBIERNO REGIONAL – AYACUCHO
< GRPPAT → SGATBR >
SUBGERENCIA DE ACONDICIONAMIENTO
TERRITORIAL Y BIENES REGIONALES

Ing. Mariano J. Montoya Campos
SUBGERENTE

cc. Archivo
MJMC/
Dec-016 / 2022

DECRETO N°	48	20.22	GRA/GG-GRAJ
PASE A:		
PARA:		
.....			
.....			
.....			
FECHA:	FIRMA:		



PERÚ

Presidencia del Consejo de Ministros

Viceministerio de Gobernanza Territorial

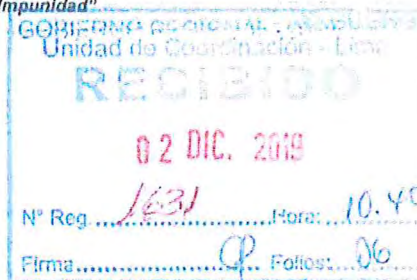
Secretaría de Demarcación y Organización Territorial

"Decenio de la Igualdad de oportunidades para Mujeres y Hombres"
"Año de la Lucha contra la Corrupción y la Impunidad"

Miraflores, 28 NOV 2019

OFICIO N° 00733-2019-PCM/SDOT

Señor
CARLOS RÚA CARBAJAL
Gobernador del Ayacucho
Presente.-



Asunto : Solicitud de consultas en materia de demarcación territorial - AYACUCHO
Referencia : Oficio N° 659-2019-GRA/GR

Estimado señor gobernador:

Es grato saludarlo y dirigirme a usted en atención al documento de la referencia mediante el que se formulan diversas consultas en materia de demarcación territorial.

Al respecto se absuelven dichas consultas en los términos siguientes:

2. "Los petitorios que emiten los comités prodistritalización, al remitir sus expedientes con sus propuestas de creación distrital, generalmente en lo básico que es población no cumplen con los requisitos mínimos establecidos en la normativa vigente, aducen que tienen más población inclusive que la que menciona en el censo.

Consulta:

Es procedente la creación del distrito, cuando no cumplen con los requisitos mínimos de población establecidos en el artículo 12° de D.S. N° 019-2003-PCM, pero si cumplen con otros requisitos?. El único medio probatorio oficial de la cantidad de habitantes de un centro poblado, es la información estadística del último Censo Nacional?. Puede existir otra forma de corroboración de cantidad de población, como la presentación de una lista de firmantes u otro padrón similar, copia de DNI's, etc.?" (sic).

La creación de distritos, así como cualquier otra acción de demarcación, es procedente en tanto se cumpla con la totalidad de los requisitos establecidos normativamente. Por ello si una propuesta de creación distrital no cumple con el requisito poblacional, aun cumpliendo con los demás requisitos, no es procedente.

Tratándose de un proceso a cargo del Estado, la fuente oficial de información para la verificación del requisito de población es el Instituto Nacional de Estadística e Informática (INEI). Dicha fuente es la única a utilizar para acreditar el volumen poblacional en las diferentes acciones de demarcación territorial.



PERÚ

Presidencia
del Consejo de Ministros

Viceministerio
de Gobernanza Territorial

Secretaría
de Demarcación y
Organización Territorial

3

"Decenio de la Igualdad de oportunidades para Mujeres y Hombres"
"Año de la Lucha contra la Corrupción y la Impunidad"

9. "Algunos centros poblados solicitan información para que sean declarados de "Interés Nacional" para ser considerados y aplicar para una creación distrital.

Consulta:


Existe alguna normativa y/o cumplimiento de requisitos para aplicar a ser declarados por este medio como "Interés Nacional", para una acción de demarcación territorial como creación distrital? A qué dependencia o institución se debe tramitar para aplicar bajo esta modalidad de "Interés Nacional"? es competencia de los Gobiernos Regionales?" (sic).

La normativa vigente sobre demarcación y organización territorial no define la figura del interés nacional para dichos efectos o el procedimiento que se debe seguir para la declaratoria del mismo.

La Constitución Política del Perú, en el numeral 7 del artículo 102, señala que una de las atribuciones del Congreso es aprobar la demarcación territorial que proponga el Poder Ejecutivo; en ese sentido y en concordancia con la LDOT y su reglamento debe entenderse que es el Poder Ejecutivo el idóneo para emitir las declaratorias de interés nacional y, en consecuencia, los gobiernos regionales no están en capacidad de emitirlos considerando que su competencia es exclusivamente regional.

Hago propicia la oportunidad para expresarle los sentimientos de mi mayor consideración.

Atentamente



FREDDY MIGUEL INJOQUE RONCEROS
Secretario de Demarcación
Organización Territorial
Presidencia del Consejo de Ministros

FMIR/
Ref.: 20190030035

Calle Schellin* 310, Miraflores
Central telefónica (51)219-7000 Anexo 7250
www.pcm.gob.pe

EL PERÚ PRIMERO



GOBIERNO REGIONAL DE AYACUCHO
(GRPPAT - SGATBR)
SUBGERENCIA DE ACONDICIONAMIENTO TERRITORIAL
Y BIENES REGIONALES



"Año del Bicenario del Perú: 200 años de Independencia"

D: 02837040 E: 02315805

Ayacucho, 14 MAYO 2021

CARGO

OFICIO N° 113 -2021-GRA/GG-GRPPAT-SGATBR

Señor:
CPC. CARLOS ALBERTO RÚA CARBAJAL
Gobernador Regional - Gobierno Regional Ayacucho



Presente. -

Asunto : Creaciones distritales por "Interés Nacional" aprobadas por el Congreso.

Referencia: Informe N° 018-2021-GRA/GG-GRPPAT-SGATBR-ABO

Tengo el agrado de dirigirme a usted, con la finalidad de saludarlo cordialmente y en atención al documento de la referencia, donde el Abog. Augusto Berrocal, personal nombrado de esta Subgerencia y parte del Equipo Técnico de Demarcación Territorial del Gobierno Regional Ayacucho, emite opinión personal y profesional sobre la intromisión del Congreso de la República en las facultades del Poder Ejecutivo, sobre las creaciones distritales.

Al respecto mencionar que, existe un reglamento en temas de Demarcación Territorial, recientemente aprobado con D.S. N° 191-2020-PCM, en donde se enuncia el cumplimiento de los requisitos para cualquier acción de Demarcación Territorial, tales como creación de Distritos, artículos 59° y 60°, en donde a la letra dice: **Artículo 59°.** - *Definición de creación de distritos.* - Es la acción de demarcación territorial que tiene por objeto la creación de un nuevo distrito con la finalidad de conseguir una mejor organización del territorio. La creación de un distrito supone la última acción de demarcación territorial a la que debe recurrirse para configurar una mejor organización del territorio provincial, por lo que su tratamiento solo se inicia por decisión del gobierno regional, debidamente sustentada. **La creación de un distrito en zona de frontera o de INTERÉS NACIONAL es competencia de la SDOT (Secretaría de Demarcación y Organización Territorial de la PCM).**

Existen Declaratorias de "Interés Nacional" para la creación de distritos, esta modalidad está definida en el D.S. N° 191-2020-PCM, artículo 4° **Definiciones, ítem 52. Zona de Interés Nacional.** - *Es la circunscripción o circunscripciones en las que se pretende desarrollar acciones de demarcación territorial que beneficien a la Nación peruana en su conjunto y, como tal, coadyuvan al logro de una política nacional vinculada directamente al desarrollo territorial. El Interés Nacional prevalece sobre intereses locales, regionales o particulares y, por lo tanto, estos últimos no constituyen fundamento para una declaratoria de zona de interés nacional. Las acciones de demarcación territorial en zonas de interés nacional, debido a su naturaleza, siguen el tratamiento especial regulado en el presente reglamento. La declaración de zona de interés nacional para acciones de demarcación territorial se sujeta a lo establecido en el numeral 7 del artículo 102 de la Constitución Política del Perú. (son atribuciones del Congreso de la República: aprobar la demarcación territorial que proponga el Poder Ejecutivo).*

En cuanto a quien compete ver los asuntos en zonas de Interés Nacional, en el D.S. N° 191-2020-PCM, artículo 8° **Competencias en materia de demarcación territorial, ítem 8.1. Presidencia del Consejo de Ministros.** - *La Presidencia del Consejo de Ministros, a través de la SDOT (Secretaría de Demarcación y Organización Territorial), es el órgano rector del Sistema Nacional de Demarcación Territorial y, como tal, es la autoridad técnico normativa a nivel nacional en la materia. Coordina, asesora, supervisa y evalúa el tratamiento de las acciones de demarcación territorial conforme a lo establecido en el presente reglamento. La SDOT evalúa los petitorios,*

conduce el tratamiento y organiza los expedientes de las siguientes acciones de demarcación territorial: ... e) **Acciones de demarcación territorial EN ZONAS DE INTERÉS NACIONAL (creación de distrito o provincia, fusión de distrito, traslado de capital y anexión)**. Los informes que emite la SDOT en el marco de las acciones de demarcación territorial de su competencia son vinculantes para todas las entidades que conforman el Sistema Nacional de Demarcación Territorial.

Acerca de las acciones de Demarcación Territorial en zonas declaradas de Interés Nacional, en el D.S. N° 191-2020-PCM, artículo 99° **Zonas de Interés Nacional para fines de demarcación territorial**. – *Es aquella en la que se propone la realización de acciones de demarcación territorial a fin de coadyuvar al logro de una política nacional vinculada directamente al desarrollo territorial, la cual por su naturaleza beneficia a la Nación peruana en su conjunto; en consecuencia, se requiere contar con la opinión favorable del ministerio responsable de la coordinación de dicha política. Las consideraciones que motivan la declaración de zona de interés nacional prevalecen sobre cualquier otro interés y superan contextos particulares o locales. La declaración de zona de interés nacional se sujeta a lo establecido en el NUMERAL 7) DEL ARTÍCULO 102 DE LA CONSTITUCIÓN POLÍTICA DEL PERÚ y debe señalar expresamente la circunscripción, la acción de demarcación territorial a ser tratada por la SDOT, la política nacional que busca fortalecer y el interés nacional que busca atender.*

Según normativa vigente, para el tratamiento de acciones de Demarcación Territorial en zonas declaradas de Interés Nacional, aplica los artículos 100° al 103° del D.S. N° 191-2020-PCM.

A la fecha se tiene dentro del departamento de Ayacucho, más de **20 proyectos de Ley**, que proponen declarar de Interés Nacional la creación de un distrito, a iniciativa del Congreso de la República, y que ya se aprobó con Ley, **5 creaciones distritales** (en la prov. La Mar: Patibamba, Ninabamba, Unión Progreso, Río Magdalena; y en la prov. Huanta: el distrito de Putis).

Por lo expuesto, esta Subgerencia como **Unidad Técnica de Demarcación Territorial del Gobierno Regional de Ayacucho**, y en base a sus alcances regionales, está presta a coadyuvar en las gestiones que realice la población organizada a través de sus comités de gestión, en cualquier trámite de acciones de Demarcación Territorial, por supuesto, en estricto cumplimiento de la normativa vigente en Demarcación y Organización Territorial (**Ley N° 27795 y su reglamento D.S. N° 191-2020-PCM**), y otras afines que se aprueben conforme a ley; por ello mismo consideramos que se está tergiversando el verdadero espíritu de la normativa vigente en Demarcación y Organización Territorial del país, **estamos de acuerdo con el desarrollo de los pueblos, sin embargo no se puede pretender crear un sinnúmero de jurisdicciones distritales, sin el debido proceso técnico y normativo que señala la ley.**

Acudo a su despacho, para que en representación del Gobierno Regional Ayacucho, pueda hacer eco de las manifestaciones vertidas en este documento, y pueda remitir y/o derivar a las instancias involucradas (Secretaría de Demarcación y Organización Territorial SDOT-PCM, y otros a consideración), para que así puedan tomar las previsiones del caso y las acciones correspondientes, en aras de la transparencia, el buen uso de los recursos del Estado y el **buen manejo a futuro para el desarrollo ordenado y organizado del territorio nacional**

Aprovecho la ocasión, para expresarle las muestras de mi consideración y estima personal.

Atentamente,



GOBIERNO REGIONAL - AYACUCHO
GRPPAT - SGATR
SUBGERENCIA DE ACONDICIONAMIENTO
TERRITORIAL Y BIENES REGIONALES

Ing. Mariano J. Montoya Campos
SUBGERENTE

cc. Archivo
DMIC
Dec-156/2021




Procuraduría General del Estado

Procuraduría presenta ante el TC demanda contra catorce leyes del Congreso sobre demarcación territorial

Nota de Prensa

El procurador Luis Huerta expresó que el Congreso ha afectado la competencia exclusiva del Poder Ejecutivo para presentar proyectos de ley sobre creación de nuevos distritos.



Procuraduría Pública Especializada en Materia Constitucional
28 de junio de 2021 - 3:00 p. m.

La Procuraduría Pública Especializada en Materia Constitucional, en representación del Poder Ejecutivo, presentó ante el Tribunal Constitucional (TC) una demanda de inconstitucionalidad contra catorce leyes sobre demarcación territorial aprobadas por el Congreso de la República entre los meses de marzo y mayo de 2021.

Poder Ejecutivo, presentó ante el Tribunal Constitucional (TC) una demanda de inconstitucionalidad contra catorce leyes sobre demarcación territorial aprobadas por el Congreso de la República entre los meses de marzo y mayo de 2021.

Las leyes cuestionadas ante el TC se refieren a la creación de los distritos de Ahuayro (Apurímac); Unión Progreso, Putis, Río Magdalena, Ninabamba y Patibamba (Ayacucho); Kumpirushiato, Cielo Punco, Manitea y Unión Asháninka (Cusco); Cochabamba (Huancavelica); Santa Lucía (San Martín); y, Huipoca y Boquerón (Ucayali).

En la demanda presentada el último 28 de junio se sostiene que el Congreso ha afectado la competencia exclusiva del Poder Ejecutivo para presentar proyectos de ley sobre creación de nuevos distritos, reconocida en el artículo 102, numeral 7, de la Constitución.

“Entre otros aspectos, la legislación sobre demarcación territorial exige que para **crear nuevos distritos se cuente con un informe favorable por parte del Ministerio de Economía y Finanzas, que en todas las leyes que se impugnan, no se ha dado**”, explicó el procurador público especializado en materia constitucional, Luis Alberto Huerta Guerrero.

Asimismo, el procurador Huerta expresó que “se espera que en este caso el Tribunal Constitucional le dé la razón al Poder Ejecutivo, de modo tal que el Congreso no apruebe otras normas de creación de distritos sin el debido sustento técnico y económico, respetándose el principio de separación de poderes previsto en la Constitución”.

Luego de haber presentado la demanda, corresponde que el TC se pronuncie sobre su admisibilidad y la remita al Congreso de la República para que proceda a contestarla.

Lima, 16 de diciembre de 2021

Oficio N° 0904 - 2021-2022/CDRGLMGE-CR

Señor

CARLOS ALBERTO RUA CARBAJAL
Governador Regional de Ayacucho

Calle 122
Huamanga - Ayacucho



De mi consideración:

Es grato dirigirme a usted, para saludarlo cordialmente y solicitarle la opinión técnico legal de su representada sobre el Proyecto de Ley 0957/2021-CR, que propone declarar de interés nacional y necesidad pública la creación del distrito de **Pablo Basilio Auqui Huaytalla** de la provincia de Cangallo, Ayacucho.

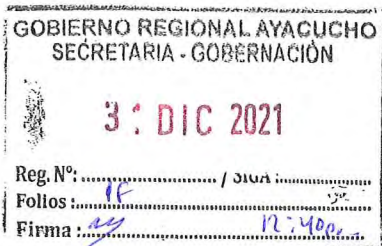
Este pedido se formula de acuerdo con el artículo 34 del Reglamento del Congreso de la República y el artículo 96 de la Constitución Política del Perú.

La iniciativa legislativa podrá ser consultada en el portal del Congreso de la República del Perú, en el siguiente enlace:

<https://wb2server.congreso.gob.pe/spley-portal-service/archivo/ODg1Ng==/pdf/PL095720211210>

Agradeciendo la atención prestada al presente, hago propicia la oportunidad para expresarle los sentimientos de mi estima personal.

Atentamente,



NORMA YARROW LUMBRERAS

Presidenta

Comisión de Descentralización, Regionalización,
Gobiernos Locales y Modernización de la Gestión del Estado

NYL/rmch.

DECRETO N°: 3917 20.21 GRA/OR.
PASE A: OPAJ
PARA: Opuscul legal
Ayacucho: 04-01-21 de: del 20



DECRETO N° 18 2022 GRA/GG-GRAJ
PASE A: Sub Gerencia de
PARA: Acondicionamiento Territorial y Bs Regionales
Informe técnico
FECHA: 04.01.22 FIRMA



DECRETO N° 16 2022 GRA/GG-GRPPAT-SGATBR
Para: Int. Técnico e Asesor Jurídico
Fecha: 06 ENE. 2022




Proyecto de Ley N° 957/2021-CR



LIC. GERMAN ADOLFO TACURI VALDIVIA
CONGRESISTA DE LA REPÚBLICA

"Año del Bicentenario del Perú 200: años de Independencia"

Proyecto de Ley N° _____



LEY QUE DECLARA DE INTERES NACIONAL Y NECESIDAD PUBLICA LA CREACION DEL DISTRITO DE PABLO BASILIO AUQUI HUAYTALLA DE LA PROVINCIA DE CANGALLO - AYACUCHO.

Los congresistas de la Republica que suscriben, miembros del grupo parlamentario de Perú Libre, a iniciativa del congresista **GERMÁN ADOLFO TACURI VALDIVIA**, en ejercicio del derecho que le confiere el artículo 107° de la Constitución Política del Perú y conforme lo establecen los artículos 74°, 75° y 76° del Reglamento del Congreso de la República, propone el siguiente proyecto de ley:

FORMULA LEGAL

LEY QUE DECLARA DE INTERES NACIONAL Y NECESIDAD PUBLICA LA CREACION DEL DISTRITO DE PABLO BASILIO AUQUI HUAYTALLA DE LA PROVINCIA DE CANGALLO - AYACUCHO

Artículo 1.- Objeto de la Ley.

La presente ley tiene por objeto establecer la declaratoria de interés nacional y necesidad publica la creación del distrito de Pablo Basilio Auqui Huaytalla de la Provincia de Cangallo - Ayacucho.

Artículo 2.- Finalidad de la Ley.

La presente ley tiene por finalidad impulsar el desarrollo económico y social, la descentralización, que los habitantes de esta comunidad puedan gozar de una mejor organización territorial, a fin de acceder a una adecuada prestación de servicios por parte del Estado Peruano.

Artículo 3.- Declaratoria de Interés Nacional.

Declárese de interés nacional y necesidad publica, la creación del Distrito de Pablo Basilio Auqui Huaytalla de la Provincia de Cangallo - Ayacucho.

DISPOSICION COMPLEMENTARIA FINAL

PRIMERA.- Acciones de demarcación territorial.



Firmado digitalmente por:
CERRON ROJAS Waldemar
Jose FIR 20038514 hard
Motivo: Soy el autor del
documento
Fecha: 10/12/2021 00:07:01-0500

Encárguese a la Presidencia del Consejo de Ministros la realización de estudios técnicos demarcatorios necesarios para dar cumplimiento a la finalidad de la presente ley, de conformidad con los procedimientos establecidos en la ley 27755, Ley de Demarcación y Organización Territorial y su Reglamento.

Lima, 21 de octubre del 2021.



Firmado digitalmente por:
TELLO MONTES Nivardo
Edgar FAU 20161749126 soft
Motivo: Soy el autor del
documento
Fecha: 23/11/2021 16:03:40-0500



Firmado digitalmente por:
TACURI VALDIVIA German
Adolfo FAU 20161749126 soft
Motivo: Soy el autor del
documento
Fecha: 23/11/2021 11:17:23-0500



Firmado digitalmente por:
UGARTE MAMANI Jhakeline
Katy FAU 20161749126 soft
Motivo: Soy el autor del
documento
Fecha: 24/11/2021 16:37:44-0500



Firmado digitalmente por:
QUISPE MAMANI Wilson
Rusbel FAU 20161749126 soft
Motivo: Soy el autor del
documento
Fecha: 23/11/2021 16:33:06-0500



Firmado digitalmente por:
FLORES RAMIREZ Alex Randu
FAU 20161749126 soft
Motivo: Soy el autor del
documento
Fecha: 30/11/2021 15:10:51-0500



Firmado digitalmente por:
GUTIERREZ TICONA Paul
Silvio FAU 20161749126 soft
Motivo: Soy el autor del
documento
Fecha: 24/11/2021 09:14:59-0500



CONGRESO DE LA REPÚBLICA

Lima, **15** de **diciembre** del **2021**
Según la consulta realizada, de conformidad con el Artículo 77° del Reglamento del Congreso de la República: pase la Proposición **N° 957** para su estudio y dictamen, a la (s) Comisión (es) de:

- DESCENTRALIZACIÓN, REGIONALIZACIÓN, GOBIERNOS LOCALES Y MODERNIZACIÓN DE LA GESTIÓN DEL ESTADO.**

.....
HUGO ROVIRA ZAGAL
Oficial Mayor
CONGRESO DE LA REPÚBLICA



LIC. GERMAN ADOLFO TACURI VALDIVIA
CONGRESISTA DE LA REPÚBLICA

"Año del Bicentenario del Perú 200: años de Independencia"

EXPOSICION DE MOTIVOS

I FUNDAMENTOS DE LA PROPUESTA

1.- Sustento de la iniciativa.

La propuesta de creación del distrito de Pablo Basilio Auqui Huaytalla, con su capital Satica, surge por impulso del comité de Distritalización Pablo Basilio Auqui Huaytalla inscrito en la Zona Registral N° XI – Sede Ica, Oficina Registral Ayacucho con N° de Partida 11108382; dicho comité ha proporcionado al despacho congresal toda la información técnica, la misma que ha sido recogida en gran parte para sustentar la presente proposición legislativa.

Es importante señalar que el nombre del distrito propuesto se escoge en tributo al jefe de los Morochucos próceres de la Independencia del Perú Pablo Basilio Auqui Huaytalla, quienes se unieron a la rebelión independentista de los hermanos Angulo del Cuzco, quien combatió en las batallas de Huanta y Matará.

Es necesario indicar, además, que durante el periodo 2016-2021 el ex congresista del departamento de Ayacucho, Percy Rivas Ocejo, presentó el Proyecto de Ley N° 6841/2020-CR, el cual recogía la demanda del comité de Distritalización Pablo Basilio Auqui Huaytalla, el cual solicitaba apoyo al congreso a fin de emitir una ley que declarara de interés Nacional y Necesidad pública la Creación del Distrito de Pablo Basilio Auqui Huaytalla, sin embargo, ello solo quedó en proyecto, no logró ser debatido en el Pleno del Congreso de la República de dicho periodo, por lo que ahora se encuentra archivado, motivo por el cual a través de este despacho congresal el cual se encuentra bajo mi dirección retomamos e impulsamos nuevamente mediante la formulación de un proyecto de ley, para que se declare de Interés Nacional y Necesidad Pública la Creación del Distrito de Pablo Basilio Auqui Huaytalla.

Así también, mediante Acuerdo de Consejo Municipal N° 102-2016-MPC/CM, la Municipalidad Provincial de Cangallo, acordó declarar de interés y prioridad Provincial la Creación del Distrito de Pablo Basilio Auqui Huaytalla, con su capital Satica, Provincia de Cangallo- Ayacucho, por ser una necesidad para buscar su desarrollo sostenible de la población de Pablo Basilio Auqui Huaytalla.

Por su parte el Gobierno Regional de Ayacucho, mediante Acuerdo de Consejo Regional N° 125-2015-GRA/CR, acordó declarar de PRIORIDAD REGIONAL, en materia de Demarcación Territorial la creación del Distrito de Pablo Basilio Auqui Huaytalla – Provincia de Cangallo

La descentralización se define como el proceso mediante el cual se transfiere poder de decisión y responsabilidad desde el nivel central de una organización, a unidades descentralizadas alejadas del centro. El principal motivo para ello es la búsqueda de eficiencia y eficacia en la distribución de los recursos públicos y la mejora de la calidad de los servicios públicos que brinda el Estado.

El derecho de las poblaciones a acceder a mejores servicios brindados por el Estado, es una aspiración que va de la mano con el derecho fundamental a una vida digna.

Un proceso de descentralización exitosa puede mejorar la eficiencia, la calidad y la responsabilidad del sector público, conduciendo a un fortalecimiento del Estado. De esta manera, cada gobierno subnacional puede ajustar mejor sus políticas a la combinación de bienes y servicios que desea la población local. Mediante estos aspectos, se impulsa mayor eficiencia de las políticas públicas, al permitir un mejoramiento en la capacidad de los gobiernos locales y regionales para identificar problemas, prioridades, de manera rápida y acorde a las situaciones locales.¹

Conforme lo expresa la Constitución Política en su Art. 188. ***“La descentralización es una forma de organización democrática y constituye una política permanente de Estado, de carácter obligatorio, que tiene como objetivo fundamental el desarrollo integral del país...”***

En ese sentido la creación de distritos surge como un medio para acercar al Estado a las poblaciones que se encuentran alejadas geográficamente de las capitales de provincias, en donde no llegan muchas veces los principales servicios públicos que brinda el Estado, o si llega lo hace de una manera deficiente. Es así que el Comité de Distritalización del Centro Poblado de Pablo Basilio Auqui de la provincia de Cangallo, acude a este poder del Estado a fin que se dé el

1

https://www.mef.gob.pe/contenidos/pol_econ/documentos/PROCESOS_DESCENTRALIZACION_LATINO_AMERICA_COLOMBIA_MEXICO_CHILE_PERU..pdf

primer paso, que es el renacimiento de la necesidad pública y el interés nacional de la creación del Distrito de Pablo Basilio Auqui.

2.- Ubicación geográfica del distrito propuesto.

El distrito propuesto se encuentra ubicado geográficamente en la parte central de la cadena de los Andes del Perú en el departamento de Ayacucho, con una altitud de 3476 a 4298 m.s.n.m, en la provincia de Cangallo distrito de los Morochucos.

El espacio territorial del distrito propuesto Pablo Basilio Auqui Huaytalla, que se divide o desprende del Distrito de los Morochucos posee una extensión 6816.40 Has. En adición a ello los centros poblados de Ccenco Wawa y Unión Paccha tienen un acta de adhesión mediante la cual se sumarían al distrito propuesto de Basilio Auqui a lo cual tienen una extensión de 1004.83 Has, lo que haría una suma total del 7821.29 Has de territorio total del distrito propuesto de Basilio Auqui.

Cuadro N° 01: Superficie total del Distrito de Pablo Basilio Auqui Huaytalla

<u>DISTRITO MATRIZ LOS MOROCHUCOS</u>		<u>DISTRITO PABLO BASILIO AUQUI HUAYTALLA</u>		<u>SUPERFICIE Y PORCENTAJE FINAL DEL DISTRITO MATRIZ</u>	
Superficie (Has)	%	Superficie (Has)	%	Superficie (Has)	%
<u>24,933.61</u>	100	6,816.40	27.34	18,117.21	72.66

Fuente: Información del Comité de Pro Distritalización.

3.- Límites y Centros Poblados que conforman el Distrito de Pablo Basilio Auqui Huaytalla.

El distrito propuesto tendría los siguientes límites:

1. Por el Norte con el distrito de Chiara y Vinchos
2. Por el Este con el distrito de Chiara y los Morochucos
3. Por el Oeste con el distrito de Chuschi.
4. Por el Sur con el distrito de los Morochucos y Maria Parado de Bellido.



"Año del Bicentenario del Perú 200: años de Independencia"

La propuesta creación del distrito de Pablo Basilio Auqui Huaytalla, está constituido por 11 centros poblados, la conexión entre ellos se da por una carretera afirmada, trochas corrozables y caminos de herradura con el Centro Poblado de Satica, el cual sería la capital del distrito propuesto.

Cuadro N° 02: Estructura del Centro Poblado

<u>CENTRO POBLADO</u>	<u>CATEGORIA</u>
SATICA	CASERIO
MUNAYPATA	CASERIO
CUSIBAMBA	CASERIO
YUTUPUQUIO	CASERIO
SAN CARLOS	CASERIO
ARAQUIRCCA	CASERIO
PILCOCAJA	CASERIO
PAJARESCCA	CASERIO
INGALLA	CASERIO
CCENCO WARMA	CASERIO
UNIOIN PACCHAQ	CASERIO

FUENTE: Comité Pro Distritalización

Los centros poblados, en su conjunto conforman un espacio integrado en función a la explotación y manejo de los recursos naturales existentes en sus diferentes pisos ecológicos, todas se ubican en la microcuenca Allpachaca que constituyen un espacio destinado a la producción pecuaria, crianza de ganado vacuno raza Brown Swiss, a su vez se dedican a los derivados de los productos lácteos.²

4.- Demografía

En cuanto al aspecto demográfico el distrito propuesto de Basilio Auqui Huaytalla, según información obtenida a través del trabajo de recopilación de información que realizara el Comité Pro Distritalización, conjuntamente con los resultados de los Censos Nacionales XII 2017

² Proyecto de Ley 6841/2020-CR- exposición de motivos

elaborados por el Instituto Nacional de Estadística e Informática (INEI) y con información actualizada por el Comité Pro Distritalización el distrito propuesto cuenta con una población de 2,722 habitantes, por lo que cumpliría el requisito establecido por la normatividad vigente para constituirse como distrito.

Cuadro N° 3: Población detallada por Centro Poblado

<u>CENTRO POBLADO</u>	<u>DATOS AL AÑO 2020</u>
SATICA	1260
MUNAYPATA	365
CUSIBAMBA	702
YUTUPUQUIO	79
SAN CARLOS	87
ARAQPIRCCA	17
PILCOCAJA	5
PAJARESCCA	16
INGALLA	10
CCENCO WARMA	33
UNIOIN PACCHAQ	148

FUENTE: COMITÉ PRO DISTRITALIZACION

En relación a la tasa de crecimiento de la población del distrito propuesto, según el Censo Nacional del año 2007, se tiene una referencia más cercana esto es se relacional al distrito de los Morochucos que tiene la cifra de 1.03% de crecimiento positivo. Según la información recogida de la Dirección Regional de Salud Ayacucho, desde el año 2010 al 2014, se experimentó un aumento significativo de la población; Se realizó un nuevo cálculo de tasa de crecimiento poblacional, teniendo como resultado un crecimiento del 1.4% anual. La presente tasa de crecimiento población experimento en forma positiva por encima de los datos del compendio estadístico de Ayacucho se sustenta en que a partir del año 2005 los pobladores despojados forzosamente de sus lugares de origen por la violencia sociopolítica vivida entre los años 1980 a 2000 han retornado masivamente y a consecuencia de la pandemia sigue el retorno a sus pueblos de origen. Además, este retorno se debe a que en la zona de la Distritalización de Pablo Basilio Auqui Huaytalla, la crianza tecnificado de ganado vacuno raza Brow Swiss está en pleno

desarrollo tecnológico que genera mucha renta y oportunidades de trabajo más sostenible en el tiempo y espacio³

5.- Actividades Económicas

La población que radica en el distrito propuesto para creación, básicamente se dedica a la actividad pecuaria y agrícola, su producción se destina el 15% al autoconsumo y el 85% para el mercado regional, constituyéndose así la base de la economía de los centros poblados. Otra de las actividades a la que se dedica otra parte de la población es la actividad agroindustrial, dedicada a la producción de derivados lácteos, como yogurt, queso; así también funcionamiento de pequeños talleres dedicados al rubro de carpintería, metalmecánica.

6.- Servicio Educativo

Actualmente el distrito propuesto cuenta con tres (03) centros educativos de nivel inicial, tres centros educativos de nivel primaria y uno de nivel secundaria, siendo insuficientes para cubrir la demanda de la población educativa, aunado a la deficiente calidad de la infraestructura con la que estos centros educativos ya cuentan.

Sin embargo, la problemática central en el aspecto educativo radica en la baja calidad de la enseñanza, estructura curricular deficiente, baja calidad de los docentes, falta de equipamiento, carencia de material didáctico.

7.- Sector Salud

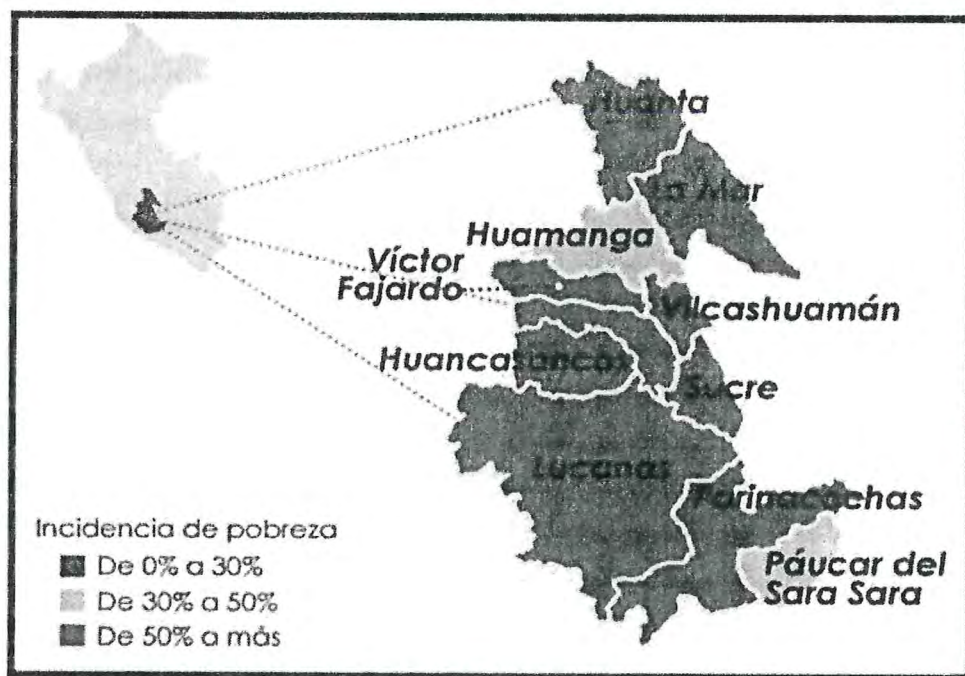
La demanda de los servicios de salud, en dicha localidad es atendida únicamente por un (01) centro de salud, por lo cual se puede decir que la demanda del sistema de salud no puede satisfacerse a cabalidad. Teniendo en cuenta que el principal problema de salud pública se debe a la mala alimentación generando enfermedades como tuberculosis, anemia, desnutrición infantil, parasitosis entre otros.

En resumen, se tiene que los principales servicios básicos de la zona, tales como educación, salud, agua potable, alcantarillado requieren ser atendidos. Para ello es necesario fortalecer la

³ Proyecto de Ley 6841/2020-CR- exposición de motivos.

presencia del Estado en la zona, ello con la creación de un nuevo distrito, así pues, desde el gobierno local se trabajarían en erradicar estas deficiencias.

Otra de la problemática que enfrenta es la pobreza y pobreza extrema. A pesar del crecimiento económico que tuvo el país en los últimos años, según el INEI el Perú mantiene un 21.8% de pobreza y 4.1% de pobreza extrema. A nivel regional, Ayacucho cuenta con 40.7% de pobreza y con 10.6% de pobreza extrema. En el siguiente gráfico, se aprecia el porcentaje de incidencia de la pobreza elaborado a nivel provincial por el Instituto Peruano de Economía, siendo que la provincia de Cangallo entre otras, cuenta con más del 50% de incidencia de pobreza⁴. Esta situación se acentúa aún más en el interior de la región, donde por la accidentada geografía y ubicación de esta localidad se hace difícil la presencia del estado



8.- Marco Normativo

- Constitución Política del Perú.

⁴ <https://www.sineace.gob.pe/wp-content/uploads/2017/08/PERFIL-AYACUCHO.pdf>

- Ley 27795, Ley de Demarcación y Organización Territorial.
- Decreto Supremo 191-2020-PCM, que aprueba el Reglamento de la Ley 27795, Ley de Demarcación y Organización Territorial.
- Ley 30918, Ley que Fortalece los Mecanismos para el tratamiento de las acciones de Demarcación Territorial y que modifica la Ley 27795 – Ley de Demarcación y Organización Territorial.

II. ANÁLISIS DEL IMPACTO DE LA VIGENCIA DE LA NORMA EN LA LEGISLACIÓN NACIONAL

La presente iniciativa legislativa que declara de interés Nacional y de necesidad pública la creación del distrito de Pablo Basilio Auqui Huaytalla, con su capital Satica, Provincia de Cangallo, departamento de Ayacucho, no se contrapone a ninguna norma legal y se enmarca en los lineamientos de la Política Nacional y de desarrollo del Estado, limitándose únicamente la presente iniciativa legislativa a establecer la importancia y la necesidad de la creación del nuevo distrito.

III. ANÁLISIS COSTO BENEFICIO

El presente proyecto de Ley no ha de generar gastos al Estado, debido a que es una iniciativa legislativa de carácter declarativo; y, así consolidar el proceso de descentralización promovido por el Estado, a fin de atender las diversas necesidades de la población del futuro distrito de Pablo Basilio Auqui Huaytalla, Provincia de Cangallo y departamento de Ayacucho, dándole autonomía política, económico y administrativa.

En cuando a los beneficios de la creación del distrito de Pablo Basilio Auqui Huaytalla, provincia de Cangallo, se materializaría en una mejor y justa asignación del presupuesto público, a fin de invertir los recursos en los diversos proyectos de desarrollo y de esta forma mejorar la calidad de vida de la población más necesitada.

IV. VINCULACIÓN CON EL ACUERDO NACIONAL

La presente iniciativa legislativa se encuentra relacionada esencialmente al Artículo I Democracia y Estado de Derecho, numeral 8 Descentralización política, económica y administrativa para propiciar el desarrollo integral, armónico y sostenido del Perú. Políticas públicas mediante las cuales el Estado Peruano se compromete a desarrollar una integral descentralización política económica y administrativa, transfiriendo progresivamente competencias y recursos del gobierno nacional a los gobiernos regionales y locales con el fin de eliminar el centralismo. Construyendo un sistema de autonomías políticas, económicas y administrativas, basado en la aplicación del principio de subsidiariedad y complementariedad entre los niveles de gobierno nacional, regional y local del Estado, con el fin de fortalecer estos últimos y propiciar el crecimiento de sus economías⁵.

Así también esta iniciativa legislativa se relaciona con el Artículo IV Estado Eficiente, Transparente y Descentralizado, numeral 34 Ordenamiento y gestión territorial, mediante el cual el Estado se compromete a impulsar un proceso integrado, eficiente de ordenamiento y gestión territorial que asegure el desarrollo humano en todo el territorio nacional, en un ambiente de paz. Así también garantizará su accionar en todos los ámbitos geográficos, bajo los principios de subsidiariedad y solidaridad, con la finalidad de lograr un desarrollo humano integral, equitativo y sostenible, la vigencia de los derechos y la igualdad de oportunidades en todo el territorio nacional. Consolidará una división político-administrativa a partir de la conformación de regiones, y concluirá la demarcación de los distritos y provincias del país⁶.

Lima, 21 de octubre del 2021

⁵ <https://www.acuerdonacional.pe/politicas-de-estado-del-acuerdo-nacional/politicas-de-estado%e2%80%8b/politicas-de-estado-castellano/i-democracia-y-estado-de-derecho/8-descentralizacion-politica-economica-y-administrativa-para-propiciar-el-desarrollo-integral-armonico-y-sostenido-del-peru/>

⁶ <https://www.acuerdonacional.pe/politicas-de-estado-del-acuerdo-nacional/politicas-de-estado%e2%80%8b/politicas-de-estado-castellano/iv-estado-eficiente-transparente-y-descentralizado/34-ordenamiento-y-gestion-territorial/>