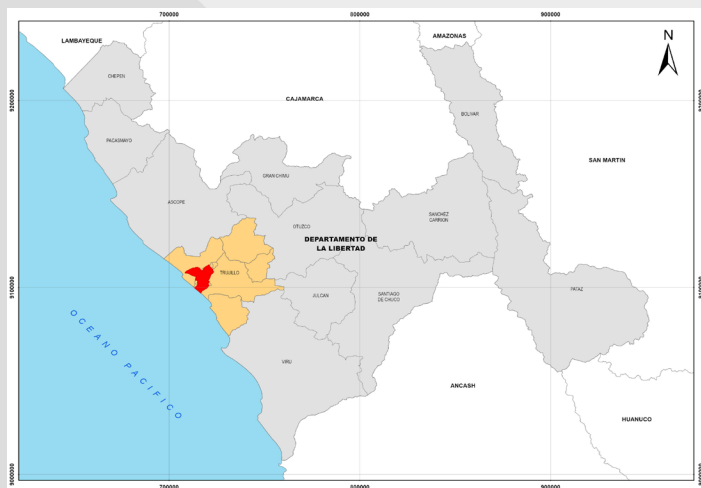


**“CREACIÓN DEL SERVICIO DE DRENAJE
PLUVIAL EN EL AMBITO URBANO DE 5
DISTRITOS DE LA PROVINCIA DE TRUJILLO,
DEPARTAMENTO DE LA LIBERTAD
(PAQUETE D-04)”**

DATOS GENERALES DEL PROYECTO



CONTRATISTA RESPONSABLE DE LA GESTIÓN DEL DISEÑO

 **Lombardi**

HISTORIA Y SERVICIOS DEL CONSULTOR

Lombardi


Lombardi S.A. Ingenieros Consultores es un grupo internacional de ingeniería, fundado en el año 1955 en Minusio (Suiza), y desde entonces ha desarrollado su actividad de manera ininterrumpida por más de 65 años.

En la actualidad, la empresa cuenta con 18 oficinas en 13 países distribuidas en 4 continentes y más de 800 técnicos y expertos que trabajan principalmente en los campos de obras civiles, hidráulicas, aprovechamientos hidroeléctricos, transporte, geotecnia y obras subterráneas.



18 OFICINAS EN 13 PAISES

PROYECTO DE DRENAJE PLUVIAL URBANO DE TRUJILLO

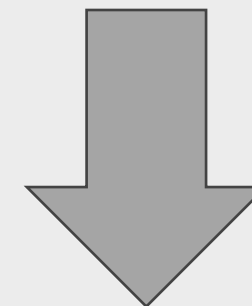


TRUJILLO, EL PORVENIR, LA ESPERANZA, FLORENCIA DE MORA, VICTOR LARCO H.

ALCANCE – ÁREA DE INFLUENCIA

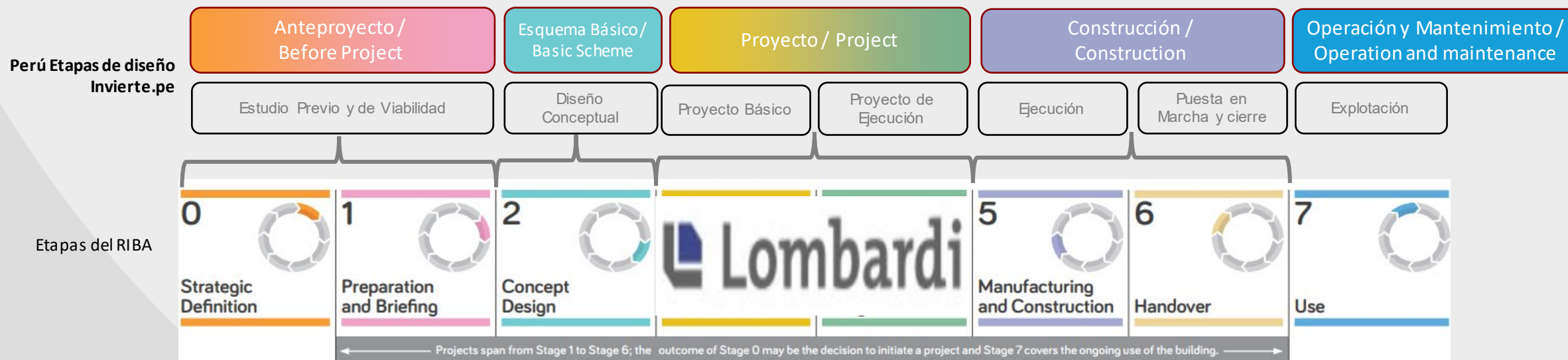


BENEFICIARIOS



**Más de 800 mil
personas dentro del
área de influencia
directa.**


FASES DEL DISEÑO – FLUJO DE LA METODOLOGÍA RIBA



Análisis de Brechas

Incorporación de Estudios Básicos:

- Estudio de Topografía
- Estudio de Geología
- Estudio de Geotecnia
- Estudio de Hidrología



Estudios Complementarios

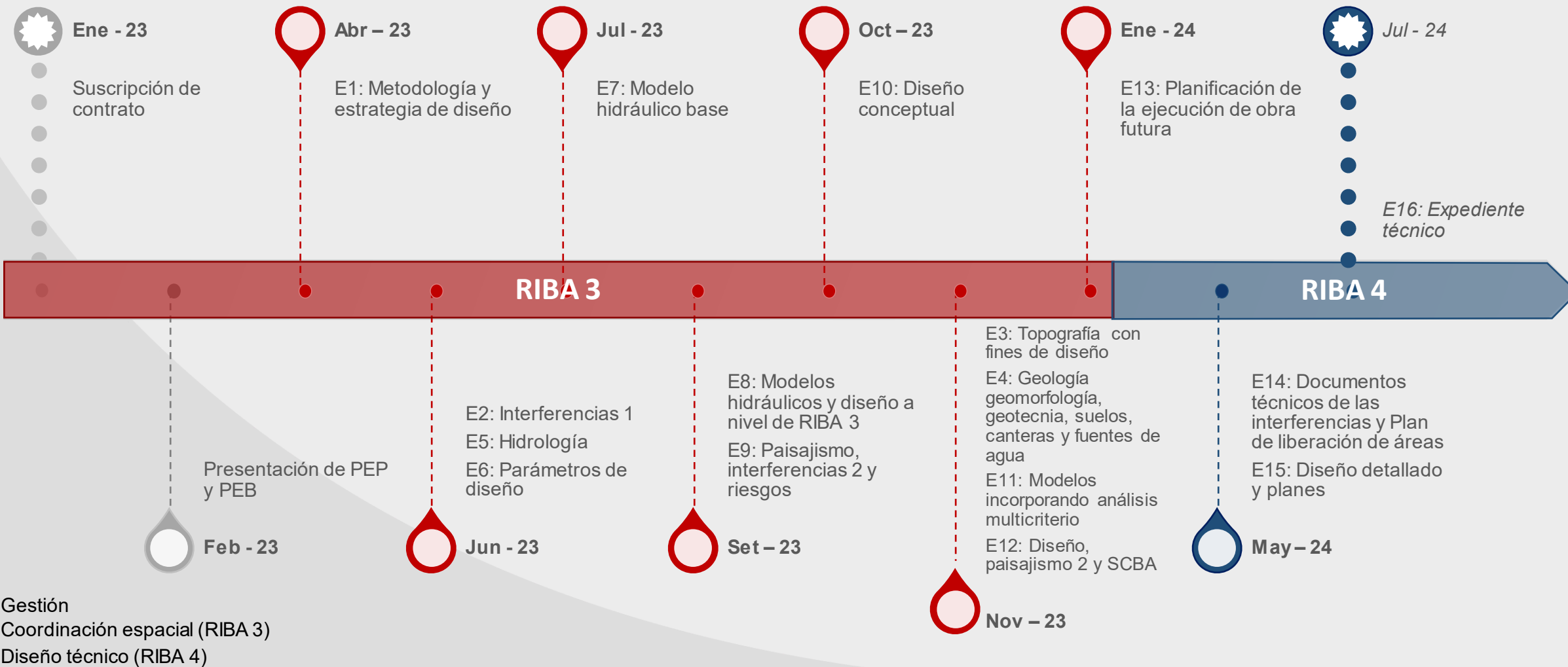
Incorporación de Información Técnica:

- Estudio Predial e Interferencias
- Estudio Social
- Estudio Medio Ambiente
- Estudio Arqueología

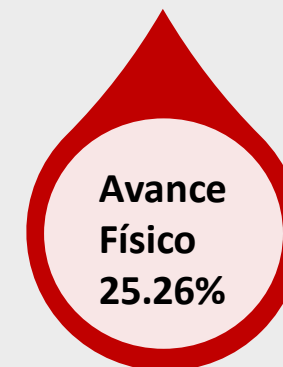


**Garantizar desde la elaboración del diseño la
EJECUCIÓN del Proyecto**

Línea del tiempo de la ejecución del servicio (entregas)



ESPECIALIDAD		RIBA 3	RIBA 4
		% AVANCE	% AVANCE
Gestión Contractual	Documentos contractuales	100%	-
	Acompañamiento del proyecto	Acompañamiento mensual permanente	
Calidad - SSOMA	Documentos contractuales	100%	-
	Acompañamiento del proyecto	Acompañamiento mensual permanente	
Gestión Social	Documentos contractuales	100%	-
	Acompañamiento social del proyecto	Acompañamiento mensual permanente	
Topografía		40%	0%
Hidrología		67%	-
Arqueología		10%	0%
Arquitectura paisajista		31%	-
Diseño estructural		5%	0%
Diseño hidráulico y de drenaje pluvial		12%	-
Geología y Geomorfología		67%	-
Geotecnia, suelos, canteras y Fts. Agua		15%	-
Liberación de áreas e interferencias		14%	0%
MCA		5%	-
Medio Ambiente		0%	0%
Modelamiento Hidráulico		35%	-
SCBA		0%	-





Altitud: 187.0m
Trabajos de campo
GEOTÉCNIA

3 10:47:46 a. m.
18526 9098458
29° NE
La Libertad
Altitud: 383.0m
Número de índice: 41





GRACIAS