

POLICÍA NACIONAL DEL PERÚ

24° SESIÓN EXTRAORDINARIA DESCENTRALIZADA DE
SEGURIDAD CIUDADANA

PRODUCCIÓN POLICIAL
REGIÓN POLICIAL LA LIBERTAD



GENERAL PNP

Guillermo Carlos Alfredo LLERENA PORTAL
JEFE DE LA REGION POLICIAL LA LIBERTAD





ESTRATEGIAS PARA COMBATIR LA INSEGURIDAD CIUDADANA

PREVENCION

COMISARIAS / UNIDADES ESP.

INVESTIGACION

DEPINCRIS

INTELIGENCIA

OFINTE



EJES DE GESTIÓN OPERATIVA

Mayor énfasis en material de **SEGURIDAD CIUDADANA**

Intensificando el servicio de patrullaje motorizado y a pie

GENERAL PNP

Guillermo Carlos Alfredo LLERENA PORTAL

FUENTE: UNIPLO





DISTRITO HUANCHACO
 - **NOMBRE:** HUANCHACO
 - **Alcaldía:** 20 de Mayo 1963 - Ley 15610
 - **Punto Poblado:** 20 de Mayo 1963 - Ley 15610
 - **Superficie:** 17.25 km²
 - **Altitud:** 17 m s.n.m.
 - **Temperatura:** 17°C
 - **Clima:** Desértico
 - **Distancia:** 20 km a Trujillo Capital del Perú
 - **Ubicación:** Norte de Trujillo
 - **Actividad Económica:** Industrial - Comercial
 - **As. Económico:** Industrial - Comercial
 - **As. Social:** Industrial - Comercial

TRUJILLO CIUDAD

Capital de la Primavera





DISTRITO DE LAREDO
 - **NOMBRE:** LAREDO
 - **Alcaldía:** 20 de Mayo 1963 - Ley 15610
 - **Punto Poblado:** 20 de Mayo 1963 - Ley 15610
 - **Superficie:** 17.25 km²
 - **Altitud:** 17 m s.n.m.
 - **Temperatura:** 17°C
 - **Clima:** Desértico
 - **Distancia:** 20 km a Trujillo Capital del Perú
 - **Ubicación:** Norte de Trujillo
 - **Actividad Económica:** Industrial - Comercial
 - **As. Económico:** Industrial - Comercial
 - **As. Social:** Industrial - Comercial







DISTRITO DE TRUJILLO
 - **NOMBRE:** TRUJILLO
 - **Alcaldía:** 20 de Mayo 1963 - Ley 15610
 - **Punto Poblado:** 20 de Mayo 1963 - Ley 15610
 - **Superficie:** 17.25 km²
 - **Altitud:** 17 m s.n.m.
 - **Temperatura:** 17°C
 - **Clima:** Desértico
 - **Distancia:** 20 km a Trujillo Capital del Perú
 - **Ubicación:** Norte de Trujillo
 - **Actividad Económica:** Industrial - Comercial
 - **As. Económico:** Industrial - Comercial
 - **As. Social:** Industrial - Comercial





DISTRITO VICTOR L. HERRERA
 - **NOMBRE:** VICTOR L. HERRERA
 - **Alcaldía:** 20 de Mayo 1963 - Ley 15610
 - **Punto Poblado:** 20 de Mayo 1963 - Ley 15610
 - **Superficie:** 17.25 km²
 - **Altitud:** 17 m s.n.m.
 - **Temperatura:** 17°C
 - **Clima:** Desértico
 - **Distancia:** 20 km a Trujillo Capital del Perú
 - **Ubicación:** Norte de Trujillo
 - **Actividad Económica:** Industrial - Comercial
 - **As. Económico:** Industrial - Comercial
 - **As. Social:** Industrial - Comercial





DISTRITO EL PORVENIR
 - **NOMBRE:** EL PORVENIR
 - **Alcaldía:** 20 de Mayo 1963 - Ley 15610
 - **Punto Poblado:** 20 de Mayo 1963 - Ley 15610
 - **Superficie:** 17.25 km²
 - **Altitud:** 17 m s.n.m.
 - **Temperatura:** 17°C
 - **Clima:** Desértico
 - **Distancia:** 20 km a Trujillo Capital del Perú
 - **Ubicación:** Norte de Trujillo
 - **Actividad Económica:** Industrial - Comercial
 - **As. Económico:** Industrial - Comercial
 - **As. Social:** Industrial - Comercial



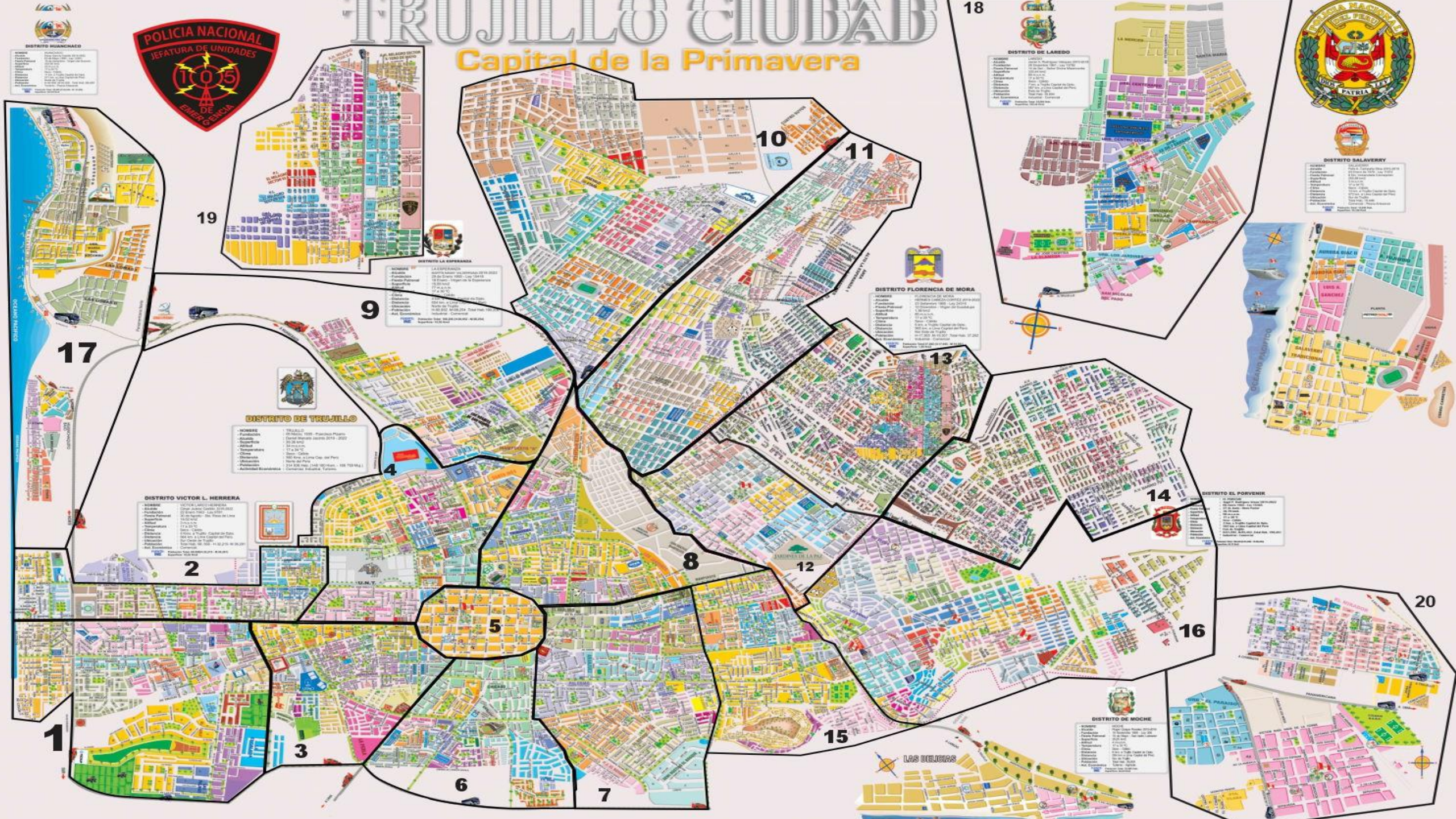
PLANO PRODUCIDO POR:
OroNorte S.R.L.
 Calle Alamos Roales N° 375 - Urb. Primavera
 Telf: 044-2242411 - 044-2242412 - 044-2242413
 044-2241515 - 044-2241516
 Trujillo - Perú
 PROHIBIDA SU REPRODUCCIÓN, DERECHOS
 PROTEGIDOS D. LEGISLATIVO 822




OroNorte
 Página Oficial
www.oronorte.com

TRUJILLO CIUDAD

Capital de la Primavera

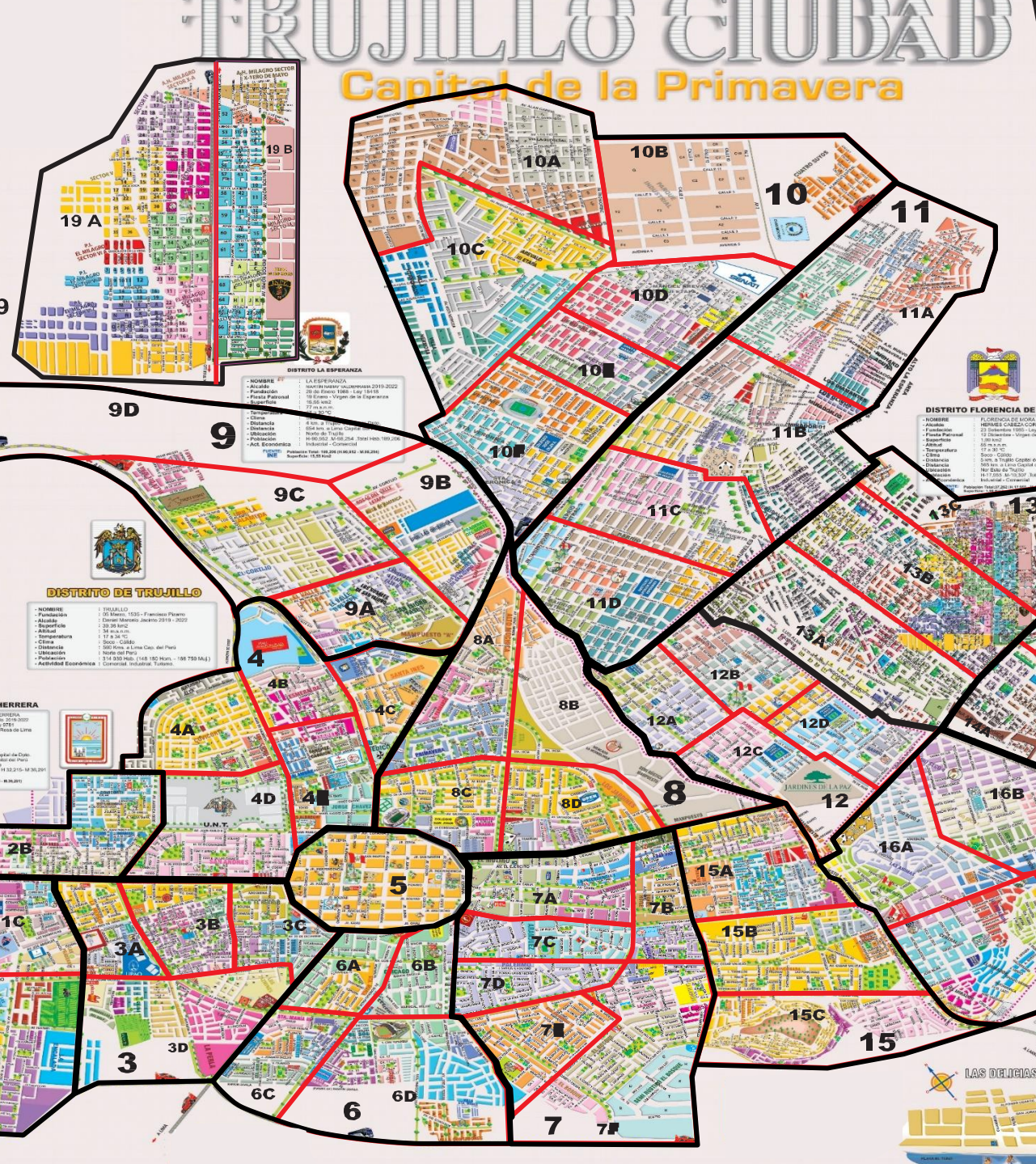





DISTRITO HUANCHACO
 - Nombre: Huanchaco
 - Fundación: 18 de Agosto de 1919
 - Población: 10,000 habitantes
 - Área: 100 km²
 - Altitud: 1,000 m.s.n.m.
 - Temperatura: 15°C
 - Clima: Templado
 - Actividad Económica: Comercio, Industria, Turismo

TRUJILLO CIUDAD


Capital de la Primavera




DISTRITO LA ESPERANZA
 - Nombre: La Esperanza
 - Fundación: 28 de Enero 1985 - Ley 1419
 - Población: 10,000 habitantes
 - Área: 100 km²
 - Altitud: 1,000 m.s.n.m.
 - Temperatura: 15°C
 - Clima: Templado
 - Actividad Económica: Comercio, Industria, Turismo

DISTRITO FLORENCIA DE MORA
 - Nombre: Florencia de Mora
 - Fundación: 23 de Diciembre 1995 - Ley 2419
 - Población: 10,000 habitantes
 - Área: 100 km²
 - Altitud: 1,000 m.s.n.m.
 - Temperatura: 15°C
 - Clima: Templado
 - Actividad Económica: Comercio, Industria, Turismo


DISTRITO VICTOR L. HERRERA
 - Nombre: Victor L. Herrera
 - Fundación: 28 de Agosto 1919
 - Población: 10,000 habitantes
 - Área: 100 km²
 - Altitud: 1,000 m.s.n.m.
 - Temperatura: 15°C
 - Clima: Templado
 - Actividad Económica: Comercio, Industria, Turismo




DISTRITO LAREDO
 - Nombre: Laredo
 - Fundación: 28 de Agosto 1919
 - Población: 10,000 habitantes
 - Área: 100 km²
 - Altitud: 1,000 m.s.n.m.
 - Temperatura: 15°C
 - Clima: Templado
 - Actividad Económica: Comercio, Industria, Turismo



DISTRITO SALAVERRY
 - Nombre: Salaverry
 - Fundación: 28 de Agosto 1919
 - Población: 10,000 habitantes
 - Área: 100 km²
 - Altitud: 1,000 m.s.n.m.
 - Temperatura: 15°C
 - Clima: Templado
 - Actividad Económica: Comercio, Industria, Turismo



DISTRITO PORVENIR
 - Nombre: Porvenir
 - Fundación: 28 de Agosto 1919
 - Población: 10,000 habitantes
 - Área: 100 km²
 - Altitud: 1,000 m.s.n.m.
 - Temperatura: 15°C
 - Clima: Templado
 - Actividad Económica: Comercio, Industria, Turismo



DISTRITO MOCHE
 - Nombre: Moche
 - Fundación: 28 de Agosto 1919
 - Población: 10,000 habitantes
 - Área: 100 km²
 - Altitud: 1,000 m.s.n.m.
 - Temperatura: 15°C
 - Clima: Templado
 - Actividad Económica: Comercio, Industria, Turismo






COMPONENTES

CONTROL VEHICULAR



GESTIÓN DE LLAMADAS



PATRULLAJE AEREO



VIDEO VIGILANCIA



CENTRAL DIGITAL AUTOMATIZADO DE LA CENTRAL DE EMERGENCIA

UNA PANTALLA LED MODULAR DE 3.5 X 2 METROS, ESTÁ PERMITIRA VISUALIZAR LA UBICACIÓN DE LOS PATRULLEROS EN TIEMPO REAL.



SERÁ UNA CENTRAL MODERNA LA CUAL CONTARÁ CON TECNOLOGÍA DE PUNTA

LA CENTRAL 105 DEJARÁ DE USAR TELEFONÍA ANALÓGICA (LA DE CASA) Y SERÁ REEMPLAZADA POR TELÉFONIA IP



TELEFONO ANALÓGO



TELEFONO MODERNO IP

LA TELEFONÍA IP. PERMITE GESTIONAR MEJOR LAS LLAMADAS (GRABACIÓN DE LLAMADAS, RECHAZAR LAS LLAMADAS PERTURBADORAS DE MANERA AUTOMÁTICA)



EL 105 CONTARÁ CON UN CENTRAL CENTER, EL CUAL GUARDARA LA INFORMACIÓN DE LOS CUADRANTES Y REPORTES DE LOS TELEFONISTAS.

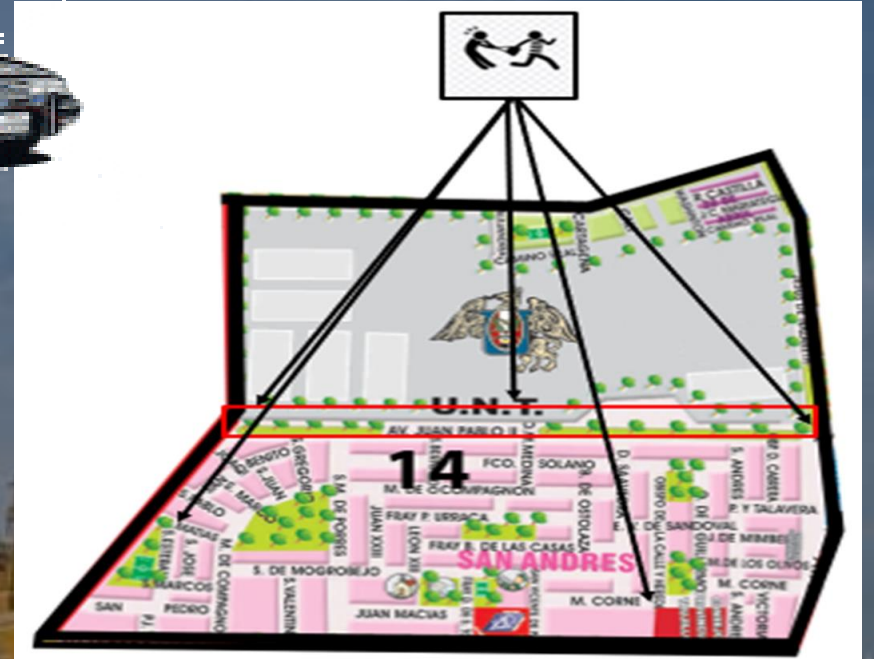
LOS TELEFONISTAS TENDRÁN UN SOFTWARE QUE PERMITIRÁ, REGISTRAR LA LLAMADA, Y DESPACHAR AL PATRULLERO



CENTRAL DIGITAL AUTOMATIZADO DE LA CENTRAL DE EMERGENCIA



IMPLEMENTACIÓN
DEL ESCUADRON
DE DRONES



PROVINCIA DE TRUJILLO

COMPARATIVO 2024 – 2025 (ENE-20SET)

INCIDENCIA DELICTIVA DE LA PROVINCIA DE TRUJILLO			
CUADRO COMPARATIVO 2024 - 2025			
INDICADORES	DEL 01 ENE AL 20SET 2024	DEL 01 ENE AL 20SET2025	PORCENTAJE DIFERENCIAL
HOMICIDIOS	85	79	-7.1%
LESIONES	240	108	-55.0%
VIOLACIÓN SEXUAL	144	167	16.0%
D/C/P (HURTO)	5,177	3,715	-28.2%
D/C/P (ROBO)	2,694	1,462	-45.7%
EXTORSIÓN	2,192	1,806	-17.6%
POR ROBO DE VEHÍCULOS	1,624	800	-50.7%
VIOLENCIA FAMILIAR	4,065	3,563	-12.3%
DETONACIONES	300	151	-49.7%

REGIÓN POLICIAL LA LIBERTAD

DETONACIONES 2025

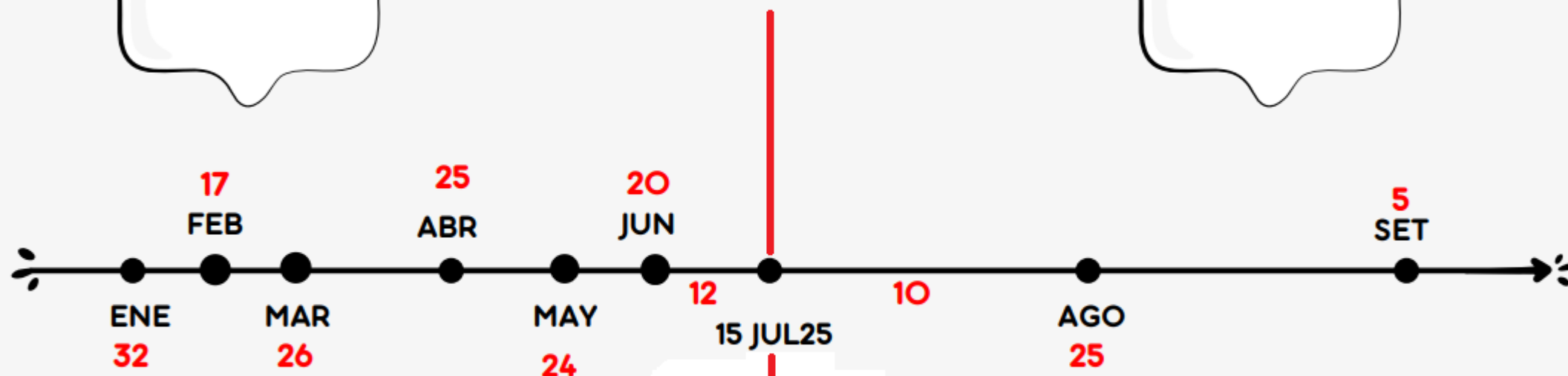
DETONACIONES, PERIODO (01ENE AL 20SET)						
CUADRO COMPARATIVO						
INDICADORES	2024		2025		PORCENTAJE DIFERENCIAL 2024 - 2025	
	LA LIBERTAD	TRUJILLO	LA LIBERTAD	TRUJILLO	LA LIBERTAD	TRUJILLO
ENERO	37	33	66	43	78.4%	30.3%
FEBRERO	49	41	38	24	-22.4%	-41.5%
MARZO	39	28	29	11	-25.6%	-60.7%
ABRIL	33	24	15	8	-54.5%	-66.7%
MAYO	51	32	21	12	-58.8%	-62.5%
JUNIO	56	44	19	12	-66.1%	-72.7%
JULIO	50	41	23	18	-54.0%	-56.1%
AGOSTO	45	37	19	14	-57.8%	-62.2%
SEPTIEMBRE	23	20	12	9	-47.8%	-55.0%
TOTAL	383	300	242	151	-36.8%	-49.7%

Línea de tiempo

Cronología Homicidios

156
HOMICIDIOS

40
HOMICIDIOS



EFFECTO PATAZ por acciones de CUPAZ (LOS DDCC salen de Pataz y bajan nuevamente a Trujillo)

OO.CC PULPO Y JAURÍA (aumento de homicidios para recuperar su territorio)

Índice de riesgo – Características del índice

Óptimo (0 - < 20)	Riesgo Bajo (20 - < 40)	Riesgo Medio (40 - < 60)	Riesgo Alto (60 - < 80)	Crítico (80 - 100)
<ul style="list-style-type: none"> No Cuentan con factores de riesgos activos. Alto porcentaje de ejecución financiera. Sistemas de prevención y respuesta altamente efectivos. Alta capacidad operativa. Ninguna región alcanza este nivel. 	<ul style="list-style-type: none"> Situación favorable con factores de riesgo controlados. Baja percepción de inseguridad. Alto porcentaje de ejecución financiera. Sistemas de respuesta efectivas. Sistemas de prevención efectivas. Las regiones que se encuentran son: Loreto, Cajamarca, Ucayali y San Martín 	<p>Situación bajo control, pero con factores de riesgos activos que requieren monitoreo.</p> <p>Ejecución presupuestal promedio.</p> <p>Capacidad de respuesta muy diversa.</p> <p>Capacidad operativa fluctuante.</p> <p>Las regiones que se encuentran son: Amazonas, Huánuco, Áncash, Pasco, Huancavelica, Puno, Ayacucho, Piura, La Libertad, Junín, Tumbes, Moquegua, Apurímac, Callao, Cusco, Tacna, Lima Metropolitana (1/), Región Lima (2/), Tarma y Ica</p>	<ul style="list-style-type: none"> Situación preocupante con factores de riesgo activos que requieren atención. Alta percepción de inseguridad. Baja ejecución presupuestal. Sistemas de respuesta insuficientes. Alto déficit de capacidad operativa. Las regiones que se encuentran son: Madre de Dios y Lambayeque. 	<ul style="list-style-type: none"> Cuentan con múltiples factores de riesgos activos. Sin capacidad para la ejecución presupuestal. No cuentan con sistemas de prevención. Sistemas de respuesta inefectivos. Incapacidad operativa. Ninguna región se encuentra en este nivel.

Nota:

1/ Corresponde a los 43 distritos de la Provincia de Lima.

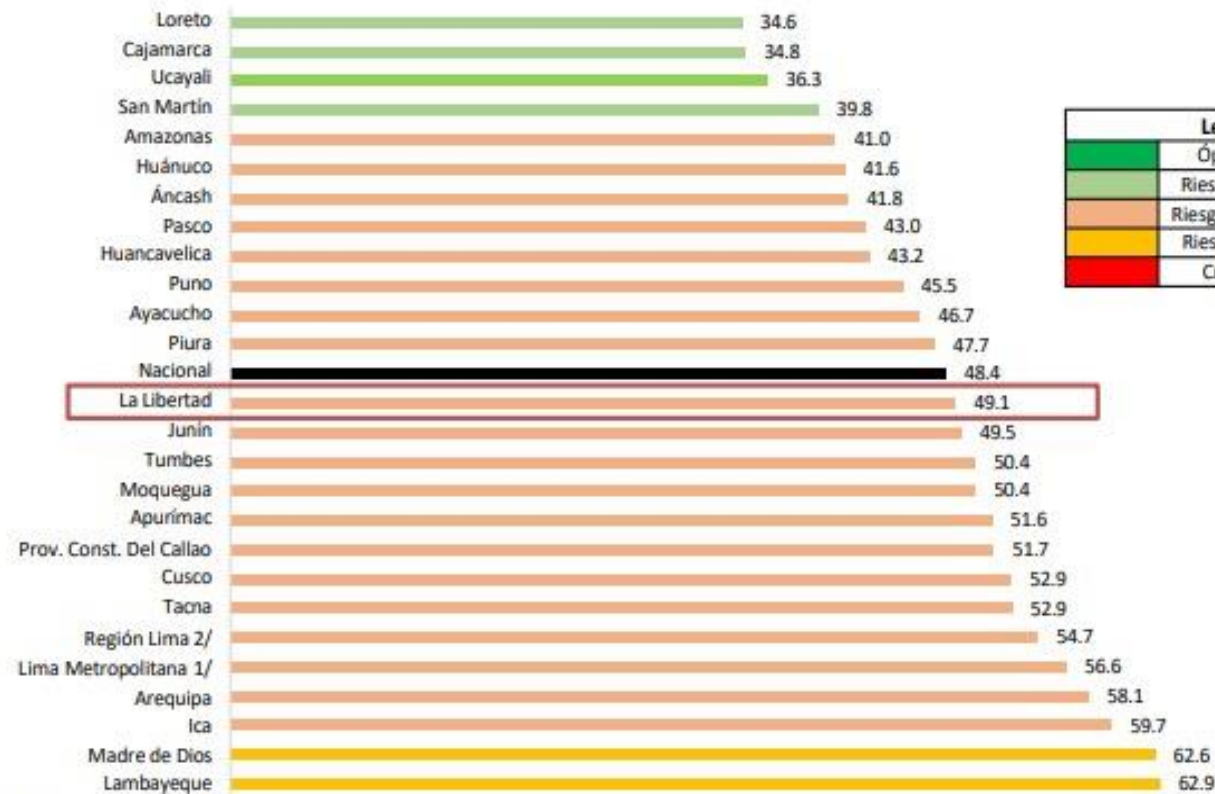
2/ Comprende las provincias de Barranca, Canta, Cañete, Hualar, Huarochirí, Huaura, Oyón, Cajatambo y Yauyos.



Índice de riesgo – A nivel región

Gráfico

Índice de riesgo, por Región



Leyenda		
	Óptimo	0 - < 20
	Riesgo Bajo	20 - < 40
	Riesgo Medio	40 - < 60
	Riesgo Alto	60 - < 80
	Crítico	80 - 100

20

Regiones se encuentran en el índice de riesgo **Medio**, representando un **77%** de la regiones del país.

4

Regiones se encuentran en el índice de riesgo **Bajo**, representando un **15%** de la regiones del país.

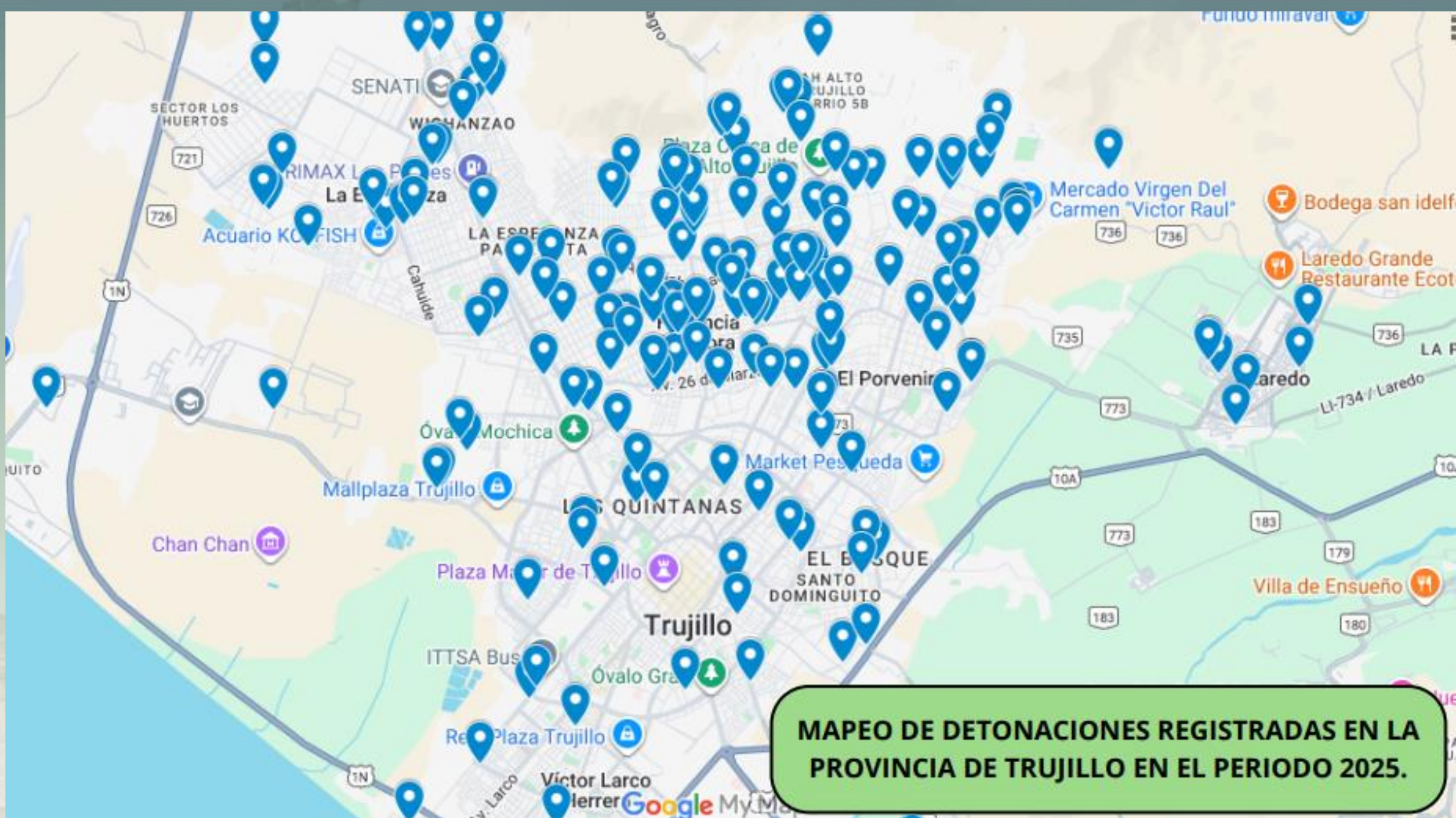
Nota:

1/ Corresponde a los 43 distritos de la Provincia de Lima.

2/ Comprende las provincias de Barranca, Canita, Cañete, Huaral, Huarochiri, Huaura, Oyón, Cajatambo y Yauyos.

REGISTRO NACIONAL DE DETENIDOS Y SENTENCIADOS A PENA PRIVATIVA DE LIBERTAD EFECTIVA (RENADESPPLE)







REGIÓN POLICIAL LA LIBERTAD

***¡ NUEVAS ESTRATEGIAS,
MEJOR SERVICIO AL
CIUDADANO !***



*Muchas
Gracias!*