

Coordinadora en Defensa de los Intereses de Chancay



IMPACTOS DEL PUERTO MULTIPROPÓSITO TERMINALES PORTUARIOS CHANCAY - VOLCAN

Un pueblo Luchando por su naturaleza, por su historia y por su vida.

ESCENARIO ACTUAL DE CHANCAY

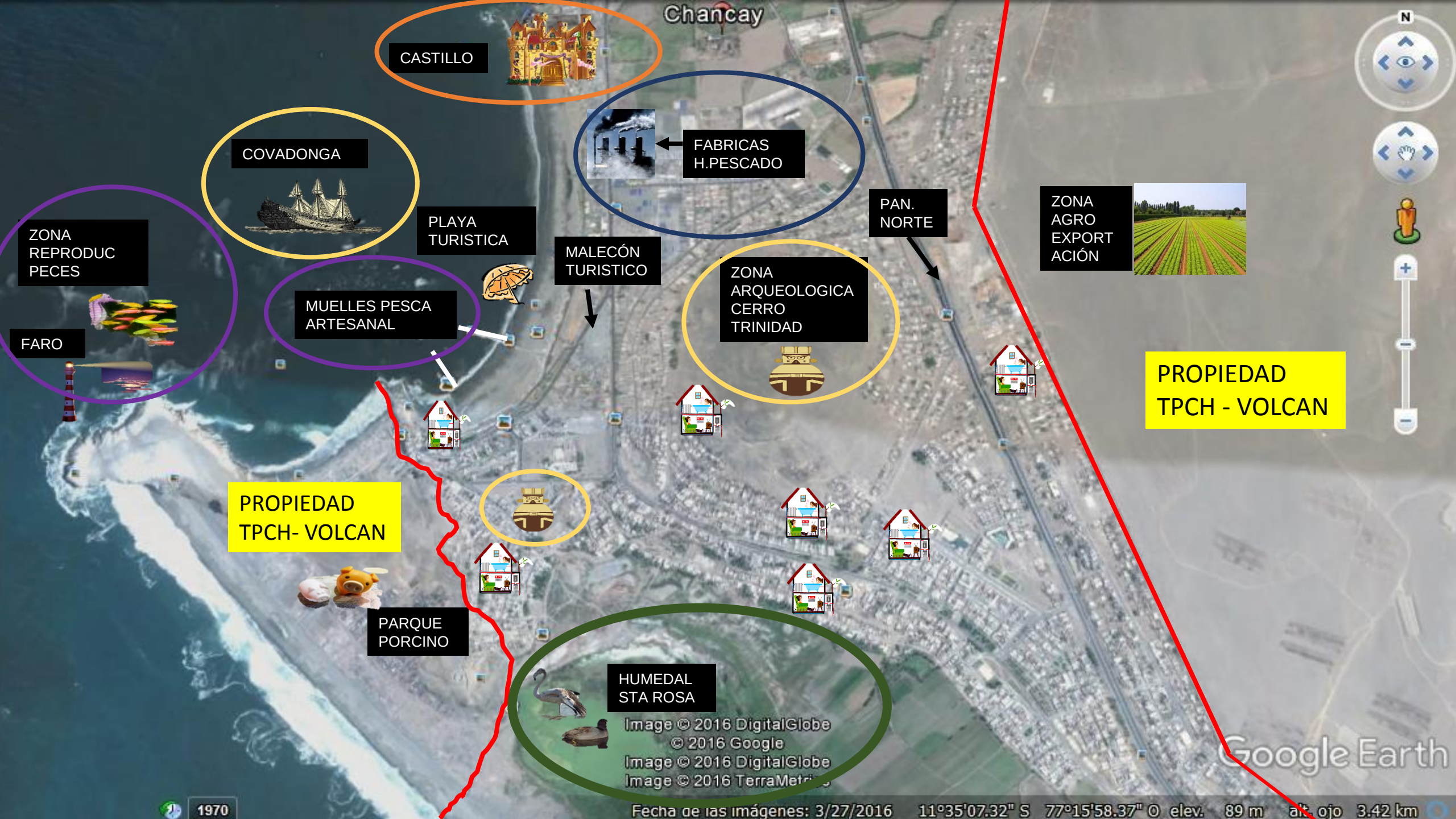
Chancay
CASTILLO
COVADONGA
FABRICAS
H.PESCADO
ZONA
REPRODUC
PECES
PLAYA
TURISTICA
MALECÓN
TURISTICO
PAN.
NORTE
ZONA
AGRO
EXPORT
ACIÓN
MUELLES PESCA
ARTESANAL
ZONA
ARQUEOLOGICA
CERRO
TRINIDAD
FARO
PROPIEDAD
TPCH - VOLCAN
PROPIEDAD
TPCH- VOLCAN
PARQUE
PORCINO
HUMEDAL
STA ROSA
Image © 2016 DigitalGlobe
© 2016 Google
Image © 2016 DigitalGlobe
Image © 2016 TerraMetrics
Google Earth
1970
Fecha de las imágenes: 3/27/2016 11°35'07.32" S 77°15'58.37" O elev. 89 m alt. ojo 3.42 km

PROYECTO TERMINALES PORTUARIOS CHANCAY - VOLCAN

Denominado "Complejo Portuario y Logístico de Chancay", que abarca dos componentes:

- Un Proyecto Portuario, que tendrá **10 muelles** y será **desarrollado en seis etapas**, con una inversión total estimada de 1,660 millones de dólares y sobre un área de **terreno de 48 hectáreas**.

- Un Proyecto Logístico denominado "Zona de Actividades **Logísticas** de Chancay", que será desarrollado igualmente por etapas y en forma paralela al proyecto portuario, con una inversión total estimada de 1,200 millones de dólares y sobre un área de **terreno de 800 hectáreas.**

(Según oficio C.TPCH-GG-012-2014)

PRIMERA ETAPA PROYECTO TPCH-VOLCAN

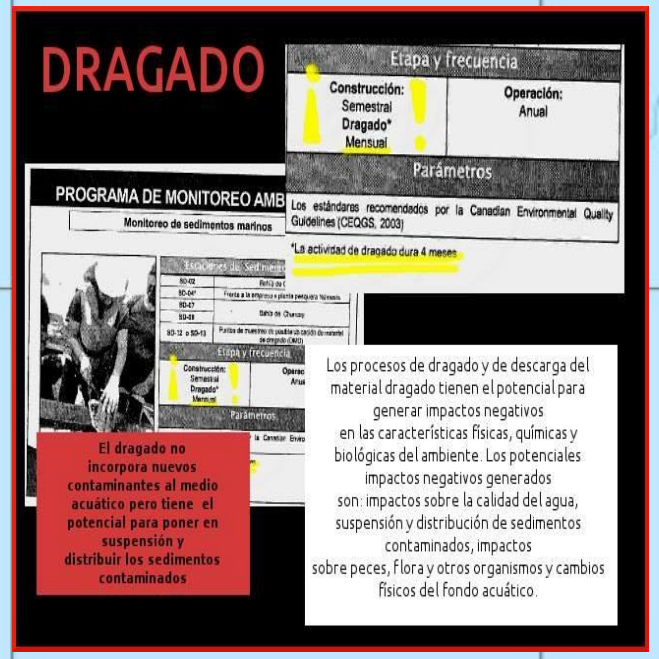

ZONAS IMPACTOS DIRECTOS

LIMA
HUARAL
CHANCAY

ANDRES DE LOS REYES
SECTOR CHANCAY TRADICIONAL
CHACARILLA
LA RIVIERA
CERCADO ALTO
BARRIO OBRERO
CESAR VALLEJO
JUAN VELASCO
LA SOLEDAD
SECTOR CHANCAY PUERTO
CERRO TRINIDAD
BUENA VISTA
SANTA ROSA SECTOR ALTO
AH LOS ALAMOS
SECTOR PERALVILLO
EL CASCAJO
SANTA ROSA SECTOR BAJO
AH MIRAMAR
AH EL PACIFICO
AH SARITA COLONIA
AH MIGUEL GRAU
SECTOR PARQUE ECOTURISTICO RECREATIVO

FUENTE EIA - TPCH

IMPACTOS ACTUALES

Punta Chancay
PROPIEDAD
TPCH
VOLCAN
PARQUE
PORCINO
© 2016 Google
Image © 2016 DigitalGlobe
Image © 2016 DigitalGlobe
Google Earth
1970
Fecha de las imágenes: 3/27/2016 11°35'17.26" S 77°16'25.13" O elev. 49 m alt. ojo 905 m

EPAP

RISTAL
4.00
650 ML

PERU

PROTESTA DE LA POBLACIÓN EN EL PORTON DE ENTRADA DE TPCH POR PRIMERA DETONACIÓN

PELIGRO

PELIGRO
AREA DE
PERFORACION

LO QUE PERDERÍAMOS


BAHIA PUERTO
CHANCAY

BAHIA PUERTO
CHANCAY

PROPIEDAD DE TPCH-
ZONA DERRUMBADA
CON EXPLOSIVOS


ZONA PORTURIA
TPCH-
ROMPEOLAS,
ESPIGON, 10
MUELLES
MUELLE
AUXILIAR
TPCH

ESTA
PLAYA
ES MIA
njoy

ESTA OLA ES MIA
NO AL MEGAPUERTO
SI LO CONSTRUYEN
YA NO ESTARAN
MIS
OLAS
PLANTACEYICHE

ESTA OLA ES MIA
NO AL MEGAPUERTO
SI LO CONSTRUYEN
YA NO ESTARA
MIS
PUNTACEVICHE
ESTA ES MI VIDA
PUNTA CEVICHE
CHANCAY
-674

LA PLAYA ES NUESTRA
NO AL MEGA puerto
PUNTA CEVICHE
ESTA OLA ES MIA
OLAS
La JUVENTUD LE DICE NO AL MEGAPUER
B7P-214

IMPACTOS DEL PROYECTO EN LA BIODIVERSIDAD



NUESTRO HUMEDAL STA. ROSA

EN PELIGRO!

-73 especies aves
-66 especies de flora

Humedal Santa Rosa

Humedal Santa Rosa
Muro división propiedad de TPCH-Volcán

RESPUESTA DE LA SOCIEDAD CIVIL

Marcha pacífica por las calles de Chancay

Marcha pacífica por las calles de Chancay

PLANTÓN POR LA LLEGADA DEL EX PRESIDENTE HUMALA A PONER LA PRIMERA PIEDRA AL PROYECTO TPCH

REPRESIÓN POLICIAL AL PUEBLO

Construcción civil contratada por TPCH para atacar a la población en pie de lucha

SEGUIMOS LUCHANDO, POR NUESTRA VIDA POR NUESTROS RECURSOS NATURALES, NUESTRA HISTORIA, POR NUESTRA DIGNIDAD

Mañana, tal vez tenga que sentarme frente a mis hijos y decirles que fuimos derrotados.
Pero no podría mirarlos a los ojos y decirles que hoy ellos viven así porque yo, no me animé a luchar