

Lima, 21 de noviembre de 2022.

OFICIO 034-2022-2023-AE-DIDP-DGP-CR

Señor

JUAN GABRIEL DUARTE RODRÍGUEZ

Jefe del Departamento de Investigación y Documentación Parlamentaria
Congreso de la República

Asunto: Solicito elaboración de carpeta georeferencial

Referencia: Memorando N°035-2022-2023-EMVM-CR (RU 993056)

De mi consideración:

Es grato dirigirme a usted para saludarlo cordialmente y en atención al documento de la referencia, remitirle el Reporte de elaboración de carpeta georeferencial de la región Ancash, elaborado por el Área de Estadística según la información registrada en el INEI PERU El Instituto Nacional de Estadística e Informática (INEI) que es el Órgano Rector de los *Sistemas Nacionales de Estadística e Informática* en el *Perú*.

Atentamente,



LUIS VILELA-DIOSES
Jefe(é) del Área de Estadística
CONGRESO DE LA REPÚBLICA

CARPETA N.º 1 -2022-2023

Indicadores Sociales del departamento de Ancash

Lima, 21 de noviembre de 2022

CONTENIDO

- 1.- POBLACIÓN PROYECTADA AL 30 DE JUNIO DE LA REGION ANCASH A NIVEL GENERAL POR EDADES Y SEXO – 2022.
- 2.- POBLACIÓN PROYECTADA AL 30 DE JUNIO DE LA REGION ANCASH POR GRUPOS DE EDADES Y SEXO – 2022.
- 3.- POBLACIÓN DE LA REGION ANCASH PROYECTADA AL 30 DE JUNIO, POR PROVINCIA Y DISTRITO, 2018 - 2022.
- 4.- POBLACIÓN MACULINA DE LA REGION ANCASH POR PROVINCIA, DISTRITO Y EDADES QUINQUENALES, 2022.
- 5.- POBLACIÓN FEMENINA DE LA REGION ANCASH POR PROVINCIA, DISTRITO Y EDADES QUINQUENALES, 2022.
- 6.- POBREZA DEL DEPARTAMENTODE ANCASH, 2010 – 2021 (porcentaje).
- 7.- POBREZA EXTREMA DEL DEPARTAMENTO DE ANCASH, 2010 – 2021, (porcentaje).
- 8.- POBREZA MONETARIA PROVINCIAL Y DISTRITAL DEL DEPARTAMENTO DE ANCASH, 2018 (porcentaje).
- 9.- TASA DE DESNUTRICIÓN CRÓNICA DE NIÑOS/AS MENORES DE 5 AÑOS, DEL DEPARTAMENTO DE ANCASH, 2009 – 2020 (porcentaje).
- 10.- ANCASH: ESTADO NUTRICIONAL EN NIÑOS MENORES DE 3 AÑOS QUE ACCEDIERON A LOS ESTABLECIMIENTOS DE SALUD POR INDICADORES ANTROPOMÉTRICOS, POR DEPARTAMENTO, PROVINCIA Y DISTRITO DEL ESTABLECIMIENTO DE SALUD, ENERO – JUNIO 2021.
- 11.- CENTROS DE ATENCIÓN EN SALUD POR CATEGORIA DE LA REGIÓN ANCASH SETIEMBRE, 2021.
- 12.- CANTIDAD DE CENTROS EDUCATIVOS POR PROVINCIAS DEL DEPARTAMENTO DE ANCASH, 2022.

Cuadro 01
POBLACIÓN PROYECTADA AL 30 DE JUNIO DE LA REGION ANCASH A NIVEL GENERAL POR
EDADES Y SEXO – 2022

Edad Años	Sexo		Sub Total
	Femenino	Masculino	
0	10,368	11,093	21,461
1	10,373	11,072	21,445
2	10,359	11,014	21,373
3	10,312	10,908	21,220
4	10,238	10,766	21,004
5	9,859	10,259	20,118
6	9,865	10,220	20,085
7	9,911	10,229	20,140
8	9,982	10,270	20,252
9	10,063	10,324	20,387
10	10,172	10,410	20,582
11	10,328	10,547	20,875
12	10,347	10,532	20,879
13	10,147	10,273	20,420
14	9,815	9,865	19,680
15	9,513	9,495	19,008
16	9,206	9,134	18,340
17	8,991	8,830	17,821
18	8,931	8,628	17,559
19	8,977	8,506	17,483
20	9,007	8,382	17,389
21	9,031	8,248	17,279
22	9,104	8,249	17,353
23	9,236	8,440	17,676
24	9,402	8,748	18,150
25	9,568	9,054	18,622
26	9,739	9,375	19,114
27	9,857	9,639	19,496
28	9,889	9,799	19,688
29	9,856	9,879	19,735
30	9,819	9,967	19,786
31	9,767	10,052	19,819
32	9,678	10,066	19,744
33	9,544	9,987	19,531
34	9,375	9,841	19,216
35	9,189	9,676	18,865
36	8,986	9,483	18,469
37	8,764	9,291	18,055
38	8,523	9,118	17,641
39	8,269	8,952	17,221
40	8,010	8,768	16,778
41	7,750	8,582	16,332
42	7,487	8,357	15,844
43	7,221	8,076	15,297
44	6,960	7,764	14,724
45	6,703	7,459	14,162
46	6,445	7,146	13,591
47	6,243	6,894	13,137
48	6,124	6,736	12,860
49	6,061	6,642	12,703
50	5,995	6,537	12,532
51	5,936	6,429	12,365
52	5,872	6,331	12,203
53	5,791	6,242	12,033
54	5,696	6,153	11,849
55	5,608	6,066	11,674
56	5,528	5,992	11,520
57	5,413	5,850	11,263
58	5,247	5,603	10,850
59	5,048	5,292	10,340
60	4,850	4,987	9,837
61	4,642	4,675	9,317
62	4,458	4,404	8,862
63	4,314	4,203	8,517
64	4,196	4,049	8,245
65	4,070	3,885	7,955
66	3,947	3,722	7,669
67	3,802	3,567	7,369
68	3,619	3,422	7,041
69	3,415	3,282	6,697
70	3,218	3,147	6,365
71	3,020	3,019	6,039
72	2,841	2,879	5,720
73	2,692	2,718	5,410
74	2,564	2,546	5,110
75	2,432	2,375	4,807
76	2,300	2,206	4,506
77	2,175	2,039	4,214
78	2,060	1,878	3,938
79	1,949	1,720	3,669
80 y +	15,729	12,102	27,831
Total general	591,791	602,365	1,194,156

Fuente: Instituto Nacional de Estadística e Informática – INEI

Elaboración: Área de Estadística

Cuadro 02
POBLACIÓN PROYECTADA AL 30 DE JUNIO DE LA REGION ANCASH POR GRUPOS DE EDADES Y SEXO – 2022

Edad Años	Sexo		Sub Total
	Femenino	Masculino	
0-4	51,650	54,853	106,503
5-9	49,680	51,302	100,982
10-14	50,809	51,627	102,436
15-19	45,618	44,593	90,211
20-24	45,780	42,067	87,847
25-29	48,909	47,746	96,655
30-34	48,183	49,913	98,096
35-39	43,731	46,520	90,251
40-44	37,428	41,547	78,975
45-49	31,576	34,877	66,453
50-54	29,290	31,692	60,982
55-59	26,844	28,803	55,647
60-64	22,460	22,318	44,778
65-69	18,853	17,878	36,731
70-74	14,335	14,309	28,644
75-79	10,916	10,218	21,134
80 y +	15,729	12,102	27,831
Total general	591,791	602,365	1,194,156

Fuente: Instituto Nacional de Estadística e Informática – INEI

Elaboración: Área de Estadística

Cuadro 03
POBLACIÓN DE LA REGION ANCASH PROYECTADA AL 30 DE JUNIO, POR PROVINCIA Y
DISTRITO, 2018 - 2022

UBIGEO	DEPARTAMENTO, PROVINCIA Y DISTRITO	2018	2019	2020	2021	2022
020000	ÁNCASH	1,155,451	1,169,522	1,180,638	1,188,391	1,194,156
020100	HUARAZ	178,027	181,866	185,276	188,106	190,612
020101	HUARAZ	66,195	67,418	68,466	69,249	69,882
020102	COCHABAMBA	1,745	1,723	1,698	1,682	1,669
020103	COLCABAMBA	314	293	274	262	252
020104	HUANCHAY	1,726	1,689	1,652	1,627	1,608
020105	INDEPENDENCIA	82,563	84,931	87,112	88,989	90,711
020106	JANGAS	5,056	5,138	5,206	5,254	5,292
020107	LA LIBERTAD	1,132	1,122	1,110	1,102	1,095
020108	OLLEROS	2,513	2,514	2,507	2,503	2,498
020109	PAMPAS	1,040	1,020	998	984	973
020110	PARIACOTO	5,078	5,163	5,235	5,287	5,328
020111	PIRA	3,536	3,518	3,489	3,472	3,456
020112	TARICA	7,129	7,337	7,529	7,695	7,848
020200	AIJA	6,632	6,541	6,433	6,305	6,170
020201	AIJA	2,158	2,175	2,182	2,186	2,184
020202	CORIS	1,713	1,683	1,649	1,594	1,538
020203	HUACLLAN	383	371	358	342	327
020204	LA MERCED	1,627	1,573	1,517	1,468	1,418
020205	SUCCHA	751	739	727	715	703
020300	ANTONIO RAYMONDI	14,349	14,168	13,950	13,690	13,404
020301	LLAMELLIN	3,468	3,446	3,413	3,373	3,325
020302	ACZO	2,013	1,988	1,958	1,914	1,863
020303	CHACCHO	1,421	1,385	1,346	1,314	1,283
020304	CHINGAS	1,960	1,956	1,946	1,898	1,843
020305	MIRGAS	4,279	4,212	4,135	4,063	3,986
020306	SAN JUAN DE RONTOY	1,208	1,181	1,152	1,128	1,104
020400	ASUNCIÓN	7,879	7,805	7,710	7,591	7,457
020401	CHACAS	4,852	4,825	4,787	4,731	4,665
020402	ACOHACA	3,027	2,980	2,923	2,860	2,792
020500	BOLOGNESI	24,877	24,474	24,012	23,475	22,902
020501	CHIQUIÁN	4,092	4,095	4,087	4,047	3,990
020502	ABELARDO PARDO LEZAMETA	249	231	215	210	203
020503	ANTONIO RAYMONDI	1,046	1,034	1,020	990	958
020504	AQUIA	2,188	2,136	2,079	2,000	1,925
020505	CAJACAY	1,838	1,856	1,868	1,888	1,899
020506	CANIS	318	298	279	261	246
020507	COLQUIOC	2,452	2,404	2,348	2,265	2,183
020508	HUALLANCA	6,727	6,610	6,473	6,401	6,304
020509	HUASTA	1,474	1,408	1,341	1,271	1,210
020510	HUAYLLACAYAN	1,352	1,361	1,365	1,336	1,298
020511	LA PRIMAVERA	473	458	444	421	399
020512	MANGAS	524	520	515	501	486
020513	PACLLÓN	955	915	874	830	792
020514	SAN MIGUEL DE CORPANQUI	511	492	471	449	429
020515	TICLLOS	678	656	633	605	580

Fuente: Instituto Nacional de Estadística e Informática – INEI

Extracción: Área de Estadística



UBIGEO	DEPARTAMENTO, PROVINCIA Y DISTRITO	2018	2019	2020	2021	2022
020600	CARHUAZ	48,797	49,466	50,007	50,386	50,669
020601	CARHUAZ	16,139	16,428	16,675	16,804	16,917
020602	ACOPAMPA	2,734	2,768	2,794	2,812	2,820
020603	AMASHCA	1,535	1,529	1,520	1,507	1,491
020604	ANTA	2,553	2,579	2,598	2,610	2,613
020605	ATAQUERO	1,593	1,607	1,617	1,624	1,628
020606	MARCARA	10,378	10,593	10,782	10,940	11,067
020607	PARIAHUANCA	1,457	1,458	1,455	1,455	1,454
020608	SAN MIGUEL DE ACO	2,502	2,505	2,502	2,502	2,498
020609	SHILLA	2,962	2,943	2,915	2,901	2,886
020610	TINCO	3,687	3,778	3,861	3,933	3,995
020611	YUNGAR	3,257	3,278	3,288	3,298	3,300
020700	CARLOS F. FITZCARRALD	18,848	18,697	18,496	18,231	17,925
020701	SAN LUIS	11,202	11,158	11,083	10,975	10,842
020702	SAN NICOLÁS	3,322	3,282	3,233	3,171	3,101
020703	YAUYA	4,324	4,257	4,180	4,085	3,982
020800	CASMA	54,382	55,877	57,256	58,472	59,605
020801	CASMA	38,133	39,286	40,363	41,315	42,209
020802	BUENA VISTA ALTA	5,128	5,276	5,413	5,533	5,645
020803	COMANDANTE NOEL	2,280	2,313	2,340	2,360	2,375
020804	YAUTAN	8,841	9,002	9,140	9,264	9,376
020900	CORONGO	8,034	8,037	8,017	7,969	7,906
020901	CORONGO	1,789	1,792	1,790	1,794	1,795
020902	ACO	401	391	380	366	352
020903	BAMBAS	483	483	481	474	464
020904	CUSCA	2,856	2,874	2,881	2,892	2,901
020905	LA PAMPA	1,088	1,084	1,078	1,062	1,044
020906	YANAC	676	672	666	654	638
020907	YUPÁN	741	741	741	727	712
021000	HUARI	62,909	63,173	63,264	63,344	63,382
021001	HUARI	9,781	9,806	9,803	9,796	9,786
021002	ANRA	1,467	1,443	1,414	1,394	1,371
021003	CAJAY	2,711	2,690	2,661	2,651	2,637
021004	CHAVÍN DE HUÁNTAR	8,548	8,517	8,462	8,467	8,464
021005	HUACACHI	1,880	1,862	1,841	1,836	1,830
021006	HUACCHIS	1,488	1,446	1,401	1,366	1,330
021007	HUACHIS	3,611	3,604	3,589	3,602	3,614
021008	HUÁNTAR	2,782	2,768	2,746	2,743	2,737
021009	MASIN	1,439	1,401	1,360	1,329	1,297
021010	PAUCAS	1,632	1,601	1,565	1,539	1,511
021011	PONTO	2,829	2,781	2,725	2,688	2,647
021012	RAHUAPAMPA	749	751	751	759	764
021013	RAPAYAN	1,500	1,483	1,461	1,449	1,433
021014	SAN MARCOS	18,446	18,998	19,498	19,745	19,991
021015	SAN PEDRO DE CHANA	2,687	2,695	2,694	2,711	2,724
021016	UCO	1,359	1,327	1,293	1,269	1,246

Fuente: Instituto Nacional de Estadística e Informática – INEI

Extracción: Área de Estadística



UBIGEO	DEPARTAMENTO, PROVINCIA Y DISTRITO	2018	2019	2020	2021	2022
021100	HUARMEY	32,049	32,599	33,066	33,424	33,718
021101	HUARMEY	26,102	26,644	27,123	27,494	27,805
021102	COCHAPETI	822	820	814	806	797
021103	CULEBRAS	3,350	3,382	3,405	3,418	3,424
021104	HUAYÁN	976	971	961	955	950
021105	MALVAS	799	782	763	751	742
021200	HUAYLAS	55,883	56,295	56,557	56,738	56,853
021201	CARAZ	26,307	26,663	26,949	27,141	27,281
021202	HUALLANCA	1,080	1,096	1,110	1,121	1,130
021203	HUATA	1,421	1,410	1,394	1,385	1,377
021204	HUAYLAS	1,722	1,712	1,697	1,688	1,682
021205	MATO	1,982	1,977	1,967	1,950	1,928
021206	PAMPAROMAS	8,552	8,577	8,577	8,580	8,578
021207	PUEBLO LIBRE	6,951	6,980	6,990	6,998	7,001
021208	SANTA CRUZ	4,612	4,606	4,588	4,578	4,568
021209	SANTO TORIBIO	1,132	1,113	1,092	1,079	1,069
021210	YURACMARCA	2,124	2,161	2,193	2,218	2,239
021300	MARISCAL LUZURIAGA	21,935	21,891	21,787	21,607	21,386
021301	PISCOBAMBA	3,184	3,158	3,122	3,095	3,063
021302	CASCA	4,046	4,036	4,015	3,960	3,902
021303	ELEAZAR GUZMÁN BARRÓN	1,402	1,413	1,421	1,410	1,394
021304	FIDEL OLIVAS ESCUDERO	2,034	2,016	1,993	1,942	1,886
021305	LLAMA	1,063	1,040	1,015	989	965
021306	LLUMPA	6,255	6,294	6,315	6,362	6,395
021307	LUCMA	2,910	2,894	2,870	2,831	2,787
021308	MUSGA	1,041	1,040	1,036	1,018	994
021400	OCROS	7,477	7,359	7,224	7,066	6,897
021401	OCROS	1,287	1,275	1,259	1,245	1,227
021402	ACAS	701	689	676	640	603
021403	CAJAMARQUILLA	318	307	297	286	275
021404	CARHUAPAMPA	489	469	447	420	395
021405	COCHAS	1,535	1,553	1,566	1,580	1,586
021406	CONGAS	1,309	1,313	1,313	1,302	1,287
021407	LLIPA	285	259	233	230	225
021408	SAN CRISTÓBAL DE RAJÁN	460	449	437	411	383
021409	SAN PEDRO	643	593	544	496	458
021410	SANTIAGO DE CHILCAS	450	452	452	456	458
021500	PALLASCA	25,022	24,729	24,371	23,936	23,461
021501	CABANA	2,619	2,608	2,588	2,558	2,522
021502	BOLOGNESI	1,065	1,043	1,017	989	959
021503	CONCHUCOS	7,879	7,877	7,850	7,793	7,720
021504	HUACASCHUQUE	552	543	532	520	506
021505	HUANDOVAL	1,090	1,087	1,082	1,072	1,059
021506	LACABAMBA	537	528	517	505	494
021507	LLAPO	633	629	624	618	607
021508	PALLASCA	2,533	2,529	2,517	2,497	2,470
021509	PAMPAS	4,105	3,902	3,697	3,490	3,287
021510	SANTA ROSA	1,146	1,148	1,147	1,140	1,133
021511	TAUCA	2,863	2,835	2,800	2,754	2,704

Fuente: Instituto Nacional de Estadística e Informática - INEI

Extracción: Área de Estadística

UBIGEO	DEPARTAMENTO, PROVINCIA Y DISTRITO	2018	2019	2020	2021	2022
021600	POMABAMBA	26,773	26,760	26,675	26,498	26,269
021601	POMABAMBA	14,881	14,928	14,933	14,886	14,818
021602	HUAYLLÁN	3,130	3,094	3,051	2,997	2,936
021603	PAROBAMBA	6,421	6,404	6,369	6,313	6,239
021604	QUINUABAMBA	2,341	2,334	2,322	2,302	2,276
021700	RECUYAY	18,174	18,154	18,085	17,954	17,787
021701	RECUYAY	4,614	4,577	4,527	4,455	4,374
021702	CATAC	4,068	4,070	4,060	4,030	3,990
021703	COTAPARACO	423	409	394	379	362
021704	HUAYLLAPAMPA	648	614	580	546	511
021705	LLACLÍN	929	893	855	816	776
021706	MARCA	1,758	1,843	1,924	1,999	2,071
021707	PAMPAS CHICO	947	901	854	808	762
021708	PARARÍN	1,639	1,681	1,716	1,745	1,768
021709	TAPACUCHA	447	440	432	423	412
021710	TICAPAMPA	2,701	2,726	2,743	2,753	2,761
021800	SANTA	459,137	467,182	474,053	479,362	483,774
021801	CHIMBOTE	215,834	216,601	216,776	216,641	216,277
021802	CÁCERES DEL PERÚ	4,826	4,828	4,816	4,782	4,736
021803	COISHCO	16,941	17,236	17,491	17,626	17,704
021804	MACATE	3,346	3,315	3,275	3,221	3,159
021805	MORO	8,449	8,576	8,683	8,748	8,791
021806	NEPEÑA	14,601	14,742	14,846	14,892	14,908
021807	SAMANCO	5,022	5,129	5,225	5,297	5,355
021808	SANTA	21,748	22,242	22,689	23,030	23,318
021809	NUEVO CHIMBOTE	168,370	174,513	180,252	185,125	189,526
021900	SIHUAS	28,840	28,774	28,630	28,389	28,091
021901	SIHUAS	5,652	5,678	5,687	5,710	5,726
021902	ACOBAMBA	1,695	1,673	1,647	1,612	1,572
021903	ALFONSO UGARTE	557	535	514	490	466
021904	CASHAPAMPA	2,955	2,954	2,945	2,918	2,882
021905	CHINGALPO	947	933	916	894	870
021906	HUAYLLABAMBA	3,769	3,740	3,701	3,639	3,567
021907	QUICHES	2,451	2,428	2,400	2,358	2,310
021908	RAGASH	2,452	2,432	2,404	2,363	2,315
021909	SAN JUAN	6,806	6,870	6,914	6,941	6,960
021910	SICSIBAMBA	1,556	1,531	1,502	1,464	1,423
022000	YUNGAY	55,427	55,675	55,769	55,848	55,888
022001	YUNGAY	21,873	22,118	22,302	22,485	22,654
022002	CASCAPARA	1,747	1,725	1,698	1,672	1,643
022003	MANCOS	6,906	6,904	6,881	6,854	6,821
022004	MATACOTO	1,511	1,519	1,522	1,528	1,536
022005	QUILLO	12,926	13,049	13,137	13,216	13,284
022006	RANRAHIRCA	2,932	2,952	2,964	2,974	2,981
022007	SHUPLUY	1,955	1,932	1,904	1,875	1,845
022008	YANAMA	5,577	5,476	5,361	5,244	5,124

Fuente: Instituto Nacional de Estadística e Informática – INEI

Extracción: Área de Estadística

Cuadro 04
POBLACIÓN MACULINA DE LA REGION ANCASH POR PROVINCIA, DISTRITO Y EDADES QUINQUENALES, 2022

PROVINCIA	DISTRITO	TOTAL	Total Hombres	POBLACIÓN TOTAL HOMBRES, POR GRUPOS QUINQUENALES DE EDAD																	
				0-4	5-9	10-14	14-19	20-24	25-29	30-34	35-39	40-44	45-49	50-54	55-59	60-64	65-69	70-74	75-79	80-84	85+
HUARAZ	HUARAZ	68833	34715	2,615	3,314	3,256	2,570	2,532	2,697	3,027	2,913	2,592	2,125	1,680	1,507	1,155	911	747	522	291	261
HUARAZ	COCHABAMBA	1680	899	80	77	82	75	56	73	61	60	54	46	57	36	32	28	28	19	20	15
HUARAZ	COLCABAMBA	271	142	17	8	8	4	4	7	15	12	15	7	5	8	8	8	7	5	2	2
HUARAZ	HUANCHAY	1626	839	51	35	54	72	73	69	61	58	56	39	40	56	40	46	29	12	23	25
HUARAZ	INDEPENDENCIA	87716	43536	3,663	4,308	3,713	2,968	3,009	3,367	3,682	3,573	3,260	2,755	2,170	1,935	1,500	1,229	1,038	603	406	357
HUARAZ	JANGAS	5273	2737	214	220	221	178	175	240	281	251	191	183	124	106	104	76	72	58	27	16
HUARAZ	LA LIBERTAD	1139	573	52	39	45	41	44	52	53	50	32	32	29	24	24	13	14	11	8	10
HUARAZ	OLLEROS	2454	1346	106	71	81	66	79	121	116	117	100	78	93	68	50	65	51	38	24	22
HUARAZ	PAMPAS	965	586	35	22	34	42	38	42	49	43	31	35	47	32	28	20	11	11	24	
HUARAZ	PARIACOTO	5269	2643	226	195	221	211	222	250	225	226	176	141	122	107	92	80	54	39	24	32
HUARAZ	PIRA	3506	1850	132	125	140	129	139	148	181	168	134	115	100	84	72	60	47	39	16	21
HUARAZ	TARICA	7634	3833	300	335	338	263	271	343	391	334	274	220	174	167	117	124	69	64	26	23
AIJA	AIJA	2184	1154	65	71	115	88	80	85	90	83	83	58	67	60	51	57	32	23	24	22
AIJA	CORIS	1589	769	67	48	82	75	53	44	53	53	47	48	35	44	38	25	15	12	12	18
AIJA	HUACLLAN	338	173	23	13	13	8	10	17	19	10	15	8	8	6	8	8	3	1	1	2
AIJA	LA MERCED	1498	742	82	43	52	56	56	62	54	59	56	44	34	37	27	21	23	17	10	9
AIJA	SUCCHA	699	392	18	26	30	24	28	20	33	29	29	20	26	16	24	22	12	15	10	10
ANTONIO RAYMONDI	LLAMELLIN	3276	1654	123	156	181	188	132	86	90	99	108	88	75	72	52	57	50	36	34	27
ANTONIO RAYMONDI	ACZO	1900	910	106	87	77	65	64	71	48	69	56	48	50	46	30	23	21	21	14	14
ANTONIO RAYMONDI	CHACCHO	1317	659	36	60	57	61	48	55	43	48	35	33	36	34	32	27	22	10	11	11
ANTONIO RAYMONDI	CHINGAS	1822	896	60	87	94	78	56	48	51	61	60	42	52	59	39	32	33	21	11	12
ANTONIO RAYMONDI	MIRGAS	4133	1954	285	222	191	184	161	127	111	110	112	83	85	67	57	56	31	28	21	23
ANTONIO RAYMONDI	SAN JUAN DE RONTOY	1134	530	69	41	46	58	44	41	30	32	32	26	23	25	18	11	11	8	12	3
ASUNCION	CHACAS	4678	2213	185	148	207	221	176	149	143	145	145	129	117	115	87	72	71	48	37	18
ASUNCION	ACOCHACA	2818	1402	96	111	132	110	112	101	91	95	114	85	71	66	47	49	41	43	21	17
BOLOGNESI	CHIQUIAN	3989	1983	130	130	166	157	157	154	145	148	126	90	110	133	68	76	57	50	39	47
BOLOGNESI	ABELARDO PARDO LEZAMETA	199	108	9	6	4	4	6	7	10	14	10	8	4	4	7	3	7	3	1	1
BOLOGNESI	ANTONIO RAYMONDI	959	523	22	23	35	26	32	30	44	37	33	34	27	41	28	39	23	21	12	16
BOLOGNESI	AQUIA	1989	949	106	64	69	72	66	58	76	68	76	59	48	44	38	31	31	21	12	10
BOLOGNESI	CAJACAY	1899	982	84	68	71	61	78	88	80	81	85	55	47	36	43	37	22	23	14	9
BOLOGNESI	CANIS	245	166	8	9	8	7	13	11	14	17	11	11	14	9	9	10	4	2	5	4
BOLOGNESI	COLQUIOC	2132	1170	88	76	89	65	56	95	105	98	88	82	69	64	56	45	36	23	17	18
BOLOGNESI	HUALLANCA	6462	3199	363	317	275	273	269	263	281	259	215	146	132	117	80	81	59	34	17	18
BOLOGNESI	HUASTA	1216	636	58	40	44	47	50	35	51	47	53	40	40	28	23	27	16	16	11	10
BOLOGNESI	HUAYLLACAYAN	1249	703	35	45	56	45	48	49	53	47	46	45	39	45	33	34	28	21	12	22
BOLOGNESI	LA PRIMAVERA	387	226	6	7	15	22	9	12	12	17	19	16	13	19	13	20	5	3	11	7
BOLOGNESI	MANGAS	502	265	20	11	15	13	16	13	25	20	9	14	20	15	15	13	11	9	11	15
BOLOGNESI	PACLLON	816	438	32	30	33	38	35	29	28	23	30	28	25	27	17	20	14	10	8	11
BOLOGNESI	SAN MIGUEL DE CORPANQUI	429	268	3	14	24	18	17	26	26	17	19	19	17	19	17	4	13	9	4	2
BOLOGNESI	TICLLOS	589	269	18	14	22	26	18	16	18	20	21	18	11	18	6	10	11	7	7	8

Fuente: Ministerio de Salud - MINSa

Extracción: Área de Estadística



PROVINCIA	DISTRITO	TOTAL	Total Hombres	POBLACIÓN TOTAL HOMBRES, POR GRUPOS QUINQUENALES DE EDAD																	
				0-4	5-9	10-14	14-19	20-24	25-29	30-34	35-39	40-44	45-49	50-54	55-59	60-64	65-69	70-74	75-79	80-84	85+
CARHUAZ	CARHUAZ	16676	8230	772	719	720	633	634	727	676	647	552	425	428	352	277	229	185	129	69	56
CARHUAZ	ACOPAMPA	2775	1468	108	126	119	99	91	103	132	115	123	86	93	88	49	35	35	34	18	14
CARHUAZ	AMASHCA	1487	788	46	44	58	58	48	61	71	70	69	51	45	45	33	29	28	17	9	6
CARHUAZ	ANTA	2578	1254	116	121	120	97	80	112	119	90	72	67	57	34	34	35	18	12	11	
CARHUAZ	ATAQUERO	1650	798	61	61	69	47	64	74	79	68	51	33	54	41	34	22	12	12	9	7
CARHUAZ	MARCARA	10904	5437	436	424	501	431	367	483	512	493	394	313	273	233	168	142	122	80	41	24
CARHUAZ	PARIAHUANCA	1431	755	70	64	59	54	51	58	61	63	60	41	48	30	26	18	21	14	6	11
CARHUAZ	SAN MIGUEL DE ACO	2467	1207	116	112	90	101	106	120	94	86	83	53	51	49	46	35	26	19	12	8
CARHUAZ	SHILLA	2880	1440	84	104	113	84	96	119	139	132	118	97	95	66	59	44	33	29	21	7
CARHUAZ	TINCO	3875	2024	113	183	162	140	136	167	200	154	162	131	118	101	68	47	39	26	30	27
CARHUAZ	YUNGAR	3322	1627	114	143	132	119	105	145	159	143	127	88	88	75	49	48	37	26	14	15
CARLOS FERMIN FITZCARRALD	SAN LUIS	10702	5017	394	446	533	478	405	386	373	349	335	269	221	206	165	138	126	97	55	41
CARLOS FERMIN FITZCARRALD	SAN NICOLAS	3134	1420	155	134	139	144	112	97	98	92	91	79	52	52	47	42	35	27	14	10
CARLOS FERMIN FITZCARRALD	YAUYA	4030	1925	179	173	194	173	163	154	114	133	119	85	86	71	71	66	51	48	34	11
CASMA	CASMA	40973	20684	1,592	1,906	1,902	1,525	1,367	1,677	1,838	1,632	1,438	1,253	1,060	990	734	608	468	345	180	169
CASMA	BUENA VISTA ALTA	5473	2823	202	261	228	215	151	240	265	233	189	184	158	133	111	88	62	41	32	30
CASMA	COMANDANTE NOEL	2424	1306	113	106	116	77	77	74	105	114	91	87	89	72	53	47	38	20	16	11
CASMA	YAUTAN	9168	4617	462	430	423	328	311	366	352	360	306	240	220	215	182	141	98	76	57	50
CORONGO	CORONGO	1753	913	51	63	86	83	60	55	68	49	66	56	50	50	36	45	32	18	31	14
CORONGO	ACO	350	183	16	13	15	10	11	11	16	12	9	12	10	8	9	13	8	6	2	2
CORONGO	BAMBAS	473	259	19	26	17	19	27	15	17	21	17	15	6	17	9	8	11	6	6	3
CORONGO	CUSCA	2880	1392	163	152	104	118	103	109	118	103	77	72	74	53	48	36	22	16	18	6
CORONGO	LA PAMPA	1044	590	37	27	50	36	20	44	47	45	40	26	24	63	29	31	29	12	9	21
CORONGO	YANAC	642	357	21	29	25	31	18	29	39	25	21	18	14	21	18	16	13	7	4	8
CORONGO	YUPAN	685	389	15	10	26	28	24	30	28	36	32	26	24	22	18	30	14	16	8	2
HUARI	HUARI	9718	4688	396	496	502	421	346	326	312	326	274	240	204	192	172	125	103	98	82	73
HUARI	ANRA	1403	810	52	30	32	47	69	77	95	92	77	57	44	35	34	29	16	13	7	4
HUARI	CAJAY	2728	1337	162	101	104	96	98	117	129	102	87	76	66	63	45	25	27	19	14	6
HUARI	CHAVIN DE HUANTAR	8604	4090	379	348	387	342	324	336	386	339	306	215	166	171	118	92	75	48	30	28
HUARI	HUACACHI	1858	964	109	60	65	68	63	82	97	76	69	50	47	56	37	30	22	13	13	7
HUARI	HUACCHIS	1397	729	88	41	54	59	54	65	59	64	36	35	30	38	33	25	17	12	12	7
HUARI	HUACHIS	3675	1947	223	148	121	148	149	192	174	167	120	102	92	98	66	37	40	33	24	13
HUARI	HUANTAR	2739	1467	107	92	105	90	104	107	168	119	128	78	94	73	48	38	37	33	23	23
HUARI	MASIN	1341	711	78	54	53	36	36	58	48	53	46	39	43	38	34	24	20	18	22	11
HUARI	PAUCAS	1554	821	72	50	63	67	55	72	70	78	59	48	38	44	40	20	14	14	9	8
HUARI	PONTO	2713	1436	116	89	100	102	113	124	143	129	96	83	81	66	55	41	30	27	23	18
HUARI	RAHUAPAMPA	800	406	39	26	33	21	35	31	36	30	30	19	22	19	16	15	5	3	7	
HUARI	RAPAYAN	1421	721	86	32	60	60	51	68	56	70	56	39	28	37	26	18	15	6	8	5
HUARI	SAN MARCOS	19864	10132	702	819	795	646	790	1,055	1,153	1,006	756	536	414	401	316	246	186	136	88	87
HUARI	SAN PEDRO DE CHANA	2874	1443	201	112	108	104	107	148	143	124	81	72	65	47	53	26	23	14	10	5
HUARI	UCO	1239	693	57	28	47	45	46	64	75	67	44	39	36	41	38	24	11	11	12	8

Fuente: Ministerio de Salud - MINSA

Extracción: Área de Estadística



PROVINCIA	DISTRITO	TOTAL	Total Hombres	POBLACIÓN TOTAL HOMBRES, POR GRUPOS QUINQUENALES DE EDAD																	
				0-4	5-9	10-14	14-19	20-24	25-29	30-34	35-39	40-44	45-49	50-54	55-59	60-64	65-69	70-74	75-79	80-84	85++
HUARMEY	HUARMEY	27590	13905	1,106	1,265	1,137	1,060	920	1,179	1,221	1,046	929	794	800	683	530	404	333	229	147	122
HUARMEY	COCHAPETI	808	425	32	21	33	28	25	30	40	33	35	40	21	21	18	16	12	7	6	7
HUARMEY	CULEBRAS	3296	1725	173	158	138	110	108	115	133	136	150	109	97	74	58	65	44	22	13	22
HUARMEY	HUAYAN	944	507	27	19	32	50	25	34	32	23	41	35	35	33	32	35	14	13	7	20
HUARMEY	MALVAS	736	456	32	23	20	20	29	30	40	32	32	24	34	29	22	26	24	18	13	8
HUAYLAS	CARAZ	27071	12965	1,345	1,209	1,161	1,081	998	1,106	1,038	972	792	740	602	556	420	328	272	156	91	98
HUAYLAS	HUALLANCA	1124	665	23	35	47	38	38	51	61	51	49	52	46	36	44	28	23	17	16	10
HUAYLAS	HUATA	1390	693	66	57	42	67	51	42	54	43	51	40	44	25	31	24	24	16	4	12
HUAYLAS	HUAYLAS	1646	881	47	63	56	65	62	68	74	48	57	44	57	63	47	40	33	23	17	17
HUAYLAS	MATO	1909	1000	95	75	54	69	82	86	68	75	59	64	63	53	35	45	33	18	12	14
HUAYLAS	PAMPAROMAS	8650	3936	425	354	412	421	329	303	279	263	218	186	160	147	112	106	86	55	44	36
HUAYLAS	PUEBLO LIBRE	7010	3405	290	263	295	288	306	325	276	307	195	170	150	157	100	98	75	45	33	32
HUAYLAS	SANTA CRUZ	4550	2234	193	168	178	197	171	204	192	175	154	156	111	88	80	54	45	34	16	18
HUAYLAS	SANTO TORIBIO	1074	544	40	52	36	38	39	43	35	31	31	23	30	35	28	18	24	16	11	14
HUAYLAS	YURACMARCA	2245	1104	99	118	91	81	85	89	101	81	74	61	53	44	34	36	28	12	8	9
MARISCAL LUZURIAGA	PISCOBAMBA	3027	1452	135	131	136	134	113	109	96	82	90	63	81	81	54	45	44	27	17	14
MARISCAL LUZURIAGA	CASCA	3839	1791	135	141	186	176	148	135	121	146	129	93	80	74	68	42	50	25	29	13
MARISCAL LUZURIAGA	ELEAZAR GUZMAN BARRON	1406	662	46	51	78	75	50	50	34	43	43	25	26	44	33	22	19	8	7	8
MARISCAL LUZURIAGA	FIDEL OLIVAS ESCUDERO	1903	919	83	76	90	92	64	73	80	79	57	41	42	42	31	23	15	14	6	11
MARISCAL LUZURIAGA	LLAMA	951	490	47	40	42	33	28	32	35	36	38	26	25	25	18	11	21	17	11	5
MARISCAL LUZURIAGA	LLUMPA	6367	2885	306	286	272	321	261	255	223	205	160	151	100	108	70	56	53	30	13	15
MARISCAL LUZURIAGA	LUCMA	2780	1344	121	118	129	115	132	113	107	97	78	63	57	64	43	39	34	15	11	8
MARISCAL LUZURIAGA	MUSGA	977	504	23	28	45	37	40	25	40	45	44	30	33	32	20	24	13	11	7	7
OCROS	OCROS	1236	637	45	45	54	38	33	39	40	40	46	42	30	40	33	26	27	26	18	15
OCROS	ACAS	573	332	14	9	24	17	18	27	23	30	36	23	15	15	29	18	15	9	5	5
OCROS	CAJAMARQUILLA	276	142	6	2	7	16	3	8	18	9	11	8	11	9	11	6	5	5	2	5
OCROS	CARHUAPAMPA	378	232	10	6	15	13	6	14	14	18	14	13	17	23	19	12	13	15	7	3
OCROS	COCHAS	1573	812	52	61	40	51	35	67	66	76	74	60	53	47	40	36	23	14	8	9
OCROS	CONGAS	1265	679	33	42	66	65	47	41	48	39	37	49	32	36	29	40	23	20	12	20
OCROS	LLIPA	224	138	6	5	10	9	4	11	5	-	8	17	8	12	11	12	8	5	3	4
OCROS	SAN CRISTOBAL DE RAJAN	401	207	11	7	8	8	12	18	14	19	24	18	8	19	13	4	7	6	3	8
OCROS	SAN PEDRO	468	288	19	10	15	16	10	18	30	26	27	19	15	23	10	16	8	10	8	8
OCROS	SANTIAGO DE CHILCAS	436	266	9	23	26	19	8	10	24	21	13	17	13	8	21	14	10	14	8	8
PALLASCA	CABANA	2476	1253	105	98	108	91	74	100	103	82	83	72	63	67	58	51	36	28	21	13
PALLASCA	BOLOGNESI	970	491	49	39	46	49	31	34	26	33	30	28	30	27	13	20	14	10	10	2
PALLASCA	CONCHUCOS	7790	3619	490	407	404	363	260	243	223	214	182	158	129	171	120	90	76	36	31	22
PALLASCA	HUACASCHUQUE	524	240	21	23	24	19	15	14	17	21	15	12	12	10	6	10	6	6	3	6
PALLASCA	HUANDOVAL	1064	550	45	48	61	39	28	43	35	43	34	29	37	26	26	21	11	10	5	9
PALLASCA	LACABAMBA	488	270	27	19	18	21	15	28	25	18	16	10	15	10	12	12	7	8	7	2
PALLASCA	LLAPO	612	289	22	27	31	27	15	18	17	13	23	14	16	20	8	15	8	4	5	6
PALLASCA	PALLASCA	2462	1242	111	97	115	97	88	99	68	101	67	57	67	77	55	38	45	23	22	15
PALLASCA	PAMPAS	3407	1589	171	148	171	148	112	118	89	106	87	77	67	83	68	41	42	25	24	12
PALLASCA	SANTA ROSA	1120	603	38	35	31	46	45	39	34	36	44	44	44	46	36	26	22	22	5	10
PALLASCA	TAUCA	2680	1305	101	119	119	125	110	74	85	77	69	73	74	62	65	43	37	28	22	22

Fuente: Ministerio de Salud - MINSA

Extracción: Área de Estadística



PROVINCIA	DISTRITO	TOTAL	Total Hombres	POBLACIÓN TOTAL HOMBRES, POR GRUPOS QUINQUENALES DE EDAD																	
				0-4	5-9	10-14	14-19	20-24	25-29	30-34	35-39	40-44	45-49	50-54	55-59	60-64	65-69	70-74	75-79	80-84	85-+
POMABAMBA	POMABAMBA	14709	6722	728	633	808	668	522	433	431	392	389	325	309	303	207	188	159	102	77	48
POMABAMBA	HUAYLLAN	2954	1440	139	113	125	123	125	97	102	128	102	82	76	69	51	39	26	21	11	11
POMABAMBA	PAROBAMBA	6264	2883	331	220	266	287	224	176	190	188	161	149	153	155	116	81	74	55	29	28
POMABAMBA	QUINUABAMBA	2301	1063	109	85	118	127	87	74	67	70	58	54	54	48	34	27	21	14	10	6
RECUAY	RECUAY	4463	2342	186	182	184	156	148	186	200	179	171	146	120	128	96	77	70	55	37	21
RECUAY	CATAC	4060	2085	223	183	169	163	138	156	188	175	141	134	86	84	72	55	53	30	21	14
RECUAY	COTAPARACO	379	204	26	12	12	11	13	15	18	19	17	11	11	9	7	8	5	3	3	4
RECUAY	HUAYLLAPAMPA	503	269	17	14	11	15	17	19	11	21	19	15	17	19	16	17	14	9	7	11
RECUAY	LLACLIN	785	414	38	18	34	23	17	33	34	37	33	24	24	27	17	17	14	9	8	7
RECUAY	MARCA	1945	1132	26	27	55	59	66	86	107	84	84	76	68	72	66	74	51	51	29	29
RECUAY	PAMPAS CHICO	780	394	37	28	21	28	25	22	34	31	25	22	27	19	18	16	14	16	2	9
RECUAY	PARARIN	1724	978	38	41	60	72	59	56	53	81	79	64	56	64	64	77	41	27	19	27
RECUAY	TAPACCOCHA	411	241	12	19	16	15	13	16	22	21	19	12	8	10	18	14	8	4	6	8
RECUAY	TICAPAMPA	2734	1455	122	127	91	78	71	108	131	131	118	85	83	69	66	55	50	29	21	20
SANTA	CHIMBOTE	215513	112757	8,798	9,225	9,147	7,229	7,120	8,673	9,184	8,613	8,189	7,251	7,040	6,347	4,728	3,642	2,847	2,184	1,471	1,069
SANTA	CACERES DEL PERU	4778	2549	221	197	195	179	181	177	202	189	150	124	111	147	138	101	95	57	44	41
SANTA	COISHCO	17347	8923	764	807	829	643	590	742	755	709	665	519	517	434	304	225	158	130	69	63
SANTA	MACATE	3176	1740	121	107	123	121	112	134	130	131	120	117	98	98	92	80	57	40	31	28
SANTA	MORO	8819	4537	496	409	352	287	282	331	397	360	307	254	243	220	183	123	133	80	43	37
SANTA	NEPEÑA	14790	7650	575	700	652	526	454	574	628	621	549	432	396	364	342	310	197	134	101	95
SANTA	SAMANCO	5336	2783	174	230	243	173	154	220	258	254	216	156	147	150	130	100	81	48	31	18
SANTA	SANTA	23499	12354	1,029	1,060	1,074	814	844	1,002	1,045	1,068	956	748	661	582	493	364	236	199	101	78
SANTA	NUEVO CHIMBOTE	183557	91368	6,328	8,359	8,289	6,959	6,693	7,927	8,251	7,038	6,427	5,478	5,107	4,214	3,113	2,396	2,090	1,449	753	497
SIHUAS	SIHUAS	5669	2714	242	274	333	248	199	190	170	193	134	112	121	116	109	77	68	44	44	40
SIHUAS	ACOBAMBA	1622	755	91	71	72	78	54	53	56	50	47	37	40	37	23	18	9	9	4	6
SIHUAS	ALFONSO UGARTE	461	241	25	18	22	24	14	11	16	14	11	14	14	18	13	8	6	6	2	5
SIHUAS	CASHAPAMPA	2787	1395	94	90	110	112	107	131	120	124	74	79	77	62	63	51	31	28	21	21
SIHUAS	CHINGALPO	885	444	56	32	37	47	24	30	40	34	29	21	21	15	21	7	13	6	7	4
SIHUAS	HUAYLLABAMBA	3634	1620	140	145	157	172	122	117	112	105	89	69	77	81	75	59	41	30	17	12
SIHUAS	QUICHES	2345	1068	131	94	102	102	70	76	75	55	54	37	55	63	59	28	21	21	11	14
SIHUAS	RAGASH	2341	1174	135	92	97	104	91	87	98	102	83	58	51	41	45	35	22	16	9	8
SIHUAS	SAN JUAN	7062	3263	402	324	305	321	259	250	241	214	146	147	149	139	115	80	75	41	32	23
SIHUAS	SICSIBAMBA	1434	693	87	54	55	60	45	50	42	33	49	34	37	40	34	24	20	12	11	6
YUNGAY	YUNGAY	22215	11107	930	898	904	817	897	904	925	864	799	657	567	485	347	342	280	216	166	109
YUNGAY	CASCAPARA	1664	827	59	79	76	77	90	75	65	44	47	47	47	32	30	18	20	10	7	4
YUNGAY	MANCOS	6706	3565	276	249	242	197	239	306	340	294	274	208	218	169	139	95	78	57	45	45
YUNGAY	MATACOTO	1539	788	58	47	57	76	65	63	70	63	57	48	48	33	36	24	10	12	13	8
YUNGAY	QUILLO	13325	6230	615	583	643	604	500	562	561	487	368	320	223	218	170	133	100	66	39	38
YUNGAY	RANRAHIRCA	3009	1603	121	125	117	109	124	143	149	132	99	98	91	69	65	50	44	25	24	18
YUNGAY	SHUPLUY	1917	934	94	100	87	88	83	67	63	75	55	45	40	33	35	23	15	15	9	7
YUNGAY	YANAMA	5206	2502	256	208	238	240	219	183	195	160	148	127	112	113	87	62	56	50	23	25

Fuente: Ministerio de Salud - MINSA

Extracción: Área de Estadística

Cuadro 05
POBLACIÓN FEMENINA DE LA REGION ANCASH POR PROVINCIA, DISTRITO Y EDADES QUINQUENALES, 2022

PROVINCIA	DISTRITO	TOTAL	Total Mujeres	POBLACIÓN TOTAL MUJERES, POR GRUPOS QUINQUENALES DE EDAD																	
				0-4	5-9	10-14	15-19	20-24	25-29	30-34	35-39	40-44	45-49	50-54	55-59	60-64	65-69	70-74	75-79	80-84	85+
HUARAZ	HUARAZ	68833	34,118	2,465	2,603	3,230	2,810	2,681	2,797	2,611	2,645	2,371	1,803	1,646	1,589	1,360	1,220	878	581	421	407
HUARAZ	COCHABAMBA	1680	781	67	58	72	70	84	54	70	39	63	43	35	33	19	22	15	15	11	11
HUARAZ	COLCABAMBA	271	129	24	16	9	9	-	7	11	11	3	5	7	8	5	4	2	2	2	4
HUARAZ	HUANCHAY	1626	787	55	45	48	48	79	87	87	80	46	46	37	25	29	19	21	13	9	13
HUARAZ	INDEPENDENCIA	87716	44,180	3,660	4,674	4,567	3,283	3,174	3,140	3,225	2,947	2,756	2,228	2,036	2,056	1,876	1,501	1,157	783	566	551
HUARAZ	JANGAS	5273	2,536	207	220	190	171	180	217	225	180	148	156	128	125	116	86	73	54	31	29
HUARAZ	LA LIBERTAD	1139	566	61	47	51	42	33	27	50	29	57	37	28	32	22	15	13	10	7	5
HUARAZ	OLLEROS	2454	1,108	100	88	84	74	57	95	86	39	89	59	64	65	55	47	35	28	19	24
HUARAZ	PAMPAS	965	379	21	22	36	30	32	39	11	29	22	26	18	20	16	16	11	11	8	11
HUARAZ	PARIACOTO	5269	2,626	191	212	222	207	194	246	285	200	162	138	141	119	88	70	57	37	30	27
HUARAZ	PIRA	3506	1,656	126	107	122	120	105	134	153	143	90	101	111	78	81	62	39	39	21	24
HUARAZ	TARICA	7634	3,801	287	325	309	325	310	345	218	249	260	205	226	194	173	123	93	69	48	42
AIJA	AIJA	2184	1,030	56	67	66	69	107	132	73	73	72	68	39	44	38	38	26	25	16	21
AIJA	CORIS	1589	820	74	62	45	63	86	73	97	59	72	40	35	24	26	19	12	13	9	11
AIJA	HUACLLAN	338	165	13	12	13	10	13	13	14	11	19	10	9	7	7	4	4	2	2	2
AIJA	LA MERCED	1498	756	82	57	42	50	60	77	74	71	49	37	33	30	28	17	18	13	8	10
AIJA	SUCCHA	699	307	13	12	16	17	37	15	55	28	17	14	19	13	13	11	9	6	5	7
ANTONIO RAYMONDI	LLAMELLIN	3276	1,622	128	147	154	137	126	175	152	69	145	74	69	49	56	44	32	21	21	23
ANTONIO RAYMONDI	ACZO	1900	990	99	102	92	83	76	114	88	58	57	44	45	28	33	20	17	14	10	10
ANTONIO RAYMONDI	CHACCHO	1317	658	45	37	42	53	72	56	79	69	45	38	21	21	20	16	14	11	11	8
ANTONIO RAYMONDI	CHINGAS	1822	926	54	52	81	97	93	99	93	85	63	45	25	29	29	23	18	17	12	11
ANTONIO RAYMONDI	MIRGAS	4133	2,179	266	211	177	171	197	194	201	183	129	110	75	64	55	49	32	26	21	18
ANTONIO RAYMONDI	SAN JUAN DE RONTROY	1134	604	54	58	55	49	44	59	58	52	37	38	24	16	12	16	14	7	6	5
ASUNCION	CHACAS	4678	2,465	194	204	167	199	228	201	275	231	181	137	92	81	65	66	45	45	28	26
ASUNCION	ACOHACA	2818	1,416	122	121	109	87	125	150	115	104	83	86	59	56	54	40	35	28	19	23
BOLOGNESI	CHIQUIAN	3989	2,006	125	151	150	161	174	167	239	136	158	106	84	72	80	57	48	39	32	27
BOLOGNESI	ABELARDO PARDO LEZAMETA	199	91	6	4	4	3	3	7	17	10	12	5	4	1	5	2	3	2	1	2
BOLOGNESI	ANTONIO RAYMONDI	959	436	33	30	28	31	33	38	35	27	44	26	17	17	20	16	11	10	9	11
BOLOGNESI	AQUIA	1989	1,040	101	93	71	81	104	87	101	76	61	60	46	39	31	24	22	17	12	14
BOLOGNESI	CAJACAY	1899	917	72	78	60	61	89	67	61	80	77	46	54	39	37	27	23	19	11	16
BOLOGNESI	CANIS	245	79	5	5	1	5	7	-	7	7	3	6	5	5	6	3	6	3	3	2
BOLOGNESI	COLQUIOC	2132	962	75	92	68	72	74	74	92	51	44	48	52	63	40	32	28	24	17	16
BOLOGNESI	HUALLANCA	6462	3,263	352	353	304	261	247	281	243	271	177	169	146	118	105	83	60	37	31	25
BOLOGNESI	HUASTA	1216	580	48	33	41	48	29	59	71	53	43	33	21	20	16	24	13	9	8	11
BOLOGNESI	HUAYLLACAYAN	1249	546	41	55	50	35	46	36	32	42	32	35	29	26	16	19	15	16	12	9
BOLOGNESI	LA PRIMAVERA	387	161	6	9	12	19	12	12	7	24	5	12	9	7	5	4	5	5	4	4
BOLOGNESI	MANGAS	502	237	26	33	11	12	36	14	25	-	21	5	11	11	6	7	6	4	3	6
BOLOGNESI	PACLLON	816	378	38	32	28	19	30	20	45	34	18	27	14	15	14	13	11	8	6	6
BOLOGNESI	SAN MIGUEL DE CORPANQUI	429	161	7	12	16	18	8	8	-	9	-	13	13	11	15	11	4	8	4	4
BOLOGNESI	TICLLOS	589	320	17	20	21	25	28	20	33	25	54	18	11	12	7	9	8	6	3	3

Fuente: Ministerio de Salud - MINSA

Extracción: Área de Estadística

PROVINCIA	DISTRITO	TOTAL	Total Mujeres	POBLACIÓN TOTAL MUJERES, POR GRUPOS QUINQUENALES DE EDAD																	
				0-4	5-9	10-14	15-19	20-24	25-29	30-34	35-39	40-44	45-49	50-54	55-59	60-64	65-69	70-74	75-79	80-84	85+
CARHUAZ	CARHUAZ	16676	8,446	727	770	748	629	666	716	696	599	526	487	417	391	289	249	190	142	111	93
CARHUAZ	ACOPAMPA	2775	1,307	99	119	113	88	87	84	97	113	76	75	72	60	63	58	34	29	20	20
CARHUAZ	AMASHCA	1487	699	40	40	40	45	63	68	43	66	33	38	48	40	35	28	25	17	13	17
CARHUAZ	ANTA	2578	1,324	117	109	106	94	133	112	112	96	72	80	67	53	58	36	31	23	13	12
CARHUAZ	ATAQUERO	1650	852	66	60	43	55	85	112	60	75	52	55	41	41	29	19	17	18	12	12
CARHUAZ	MARCARA	10904	5,467	417	441	469	437	425	404	509	347	304	292	302	319	238	189	124	102	74	74
CARHUAZ	PARIAHUANCA	1431	676	59	52	59	56	49	61	42	30	52	32	37	35	32	21	25	14	10	10
CARHUAZ	SAN MIGUEL DE ACO	2467	1,260	106	110	108	86	77	112	117	117	67	73	74	59	40	36	31	17	15	15
CARHUAZ	SHILLA	2880	1,440	101	95	102	80	111	113	91	102	120	76	84	93	77	72	43	34	23	23
CARHUAZ	TINCO	3875	1,851	107	131	175	138	132	168	134	140	100	113	116	90	83	71	55	46	26	26
CARHUAZ	YUNGAR	3322	1,695	155	160	150	112	104	105	158	131	132	93	87	83	64	57	38	30	18	18
CARLOS FERMIN FITZCARRALD	SAN LUIS	10702	5,685	356	373	426	454	580	581	562	497	401	341	249	224	179	141	110	81	69	61
CARLOS FERMIN FITZCARRALD	SAN NICOLAS	3134	1,714	174	128	138	142	118	188	151	178	107	96	68	62	43	39	36	13	14	19
CARLOS FERMIN FITZCARRALD	YAUYA	4030	2,105	167	169	161	159	234	210	195	171	132	123	91	62	55	56	39	30	25	26
CASMA	CASMA	40973	20,289	1,511	1,778	1,888	1,718	1,538	1,592	1,698	1,400	1,291	959	1,068	992	797	663	482	382	271	261
CASMA	BUENA VISTA ALTA	5473	2,650	221	257	265	215	156	206	204	200	111	143	157	147	105	86	61	48	35	33
CASMA	COMANDANTE NOEL	2424	1,118	100	116	93	89	82	72	70	74	93	45	54	53	44	46	28	26	14	19
CASMA	YAUTAN	9168	4,551	416	457	428	362	339	348	417	342	220	211	231	201	159	133	99	76	51	61
CORONGO	CORONGO	1753	840	45	50	63	79	82	78	75	86	56	38	35	32	30	18	22	23	12	16
CORONGO	ACO	350	167	16	15	11	12	21	21	4	11	13	7	5	11	3	4	4	4	2	3
CORONGO	BAMBAS	473	214	18	21	21	16	12	8	17	21	22	12	8	9	8	8	4	4	2	3
CORONGO	CUSCA	2880	1,488	160	161	124	98	89	114	135	152	76	86	69	58	47	36	31	20	20	12
CORONGO	LA PAMPA	1044	454	33	38	33	32	31	50	52	38	17	13	24	22	18	13	12	10	9	9
CORONGO	YANAC	642	285	24	29	26	21	11	22	42	15	7	18	16	14	11	8	6	6	4	5
CORONGO	YUPAN	685	296	9	19	40	28	34	8	18	36	24	10	12	14	10	12	6	4	4	8
HUARI	HUARI	9718	5,030	343	419	536	403	427	444	420	495	303	278	206	178	156	126	97	78	64	57
HUARI	ANRA	1403	593	58	29	27	33	47	30	25	38	58	49	47	46	33	26	16	14	10	7
HUARI	CAJAY	2728	1,391	150	109	101	92	91	119	118	104	114	81	63	71	48	50	30	19	17	14
HUARI	CHAVIN DE HUANTAR	8604	4,514	411	410	397	375	444	520	369	306	268	220	178	170	125	111	67	56	41	46
HUARI	HUACACHI	1858	894	104	70	72	54	68	66	59	78	54	54	56	45	36	16	20	18	12	12
HUARI	HUACCHIS	1397	668	77	57	41	48	34	85	60	33	50	40	28	30	22	18	12	13	8	12
HUARI	HUACHIS	3675	1,728	206	151	122	104	112	126	133	139	120	110	103	86	67	50	35	21	23	20
HUARI	HUANTAR	2739	1,272	105	102	86	114	88	137	101	93	77	65	67	60	45	45	28	26	15	18
HUARI	MASIN	1341	630	68	49	39	33	48	73	50	50	38	27	30	29	27	22	15	13	11	8
HUARI	PAUCAS	1554	733	70	57	53	60	77	51	59	56	41	38	46	33	24	25	15	12	11	5
HUARI	PONTO	2713	1,277	138	86	89	98	106	71	100	62	97	100	87	63	47	40	33	22	20	18
HUARI	RAHUAPAMPA	800	394	54	47	34	24	25	11	27	27	20	19	27	21	14	14	11	7	5	7
HUARI	RAPAYAN	1421	700	69	36	36	62	63	91	77	49	42	36	33	32	22	16	12	11	6	7
HUARI	SAN MARCOS	19864	9,732	745	717	832	686	576	682	627	787	631	631	712	642	486	329	222	172	123	132
HUARI	SAN PEDRO DE CHANA	2874	1,431	201	149	116	87	81	125	99	124	79	84	76	61	45	35	27	18	13	11
HUARI	UCO	1239	546	48	29	31	34	34	28	58	51	45	34	31	34	28	14	17	12	9	9

Fuente: Ministerio de Salud - MINSA

Extracción: Área de Estadística



PROVINCIA	DISTRITO	TOTAL	Total Mujeres	POBLACIÓN TOTAL MUJERES, POR GRUPOS QUINQUENALES DE EDAD																	
				0-4	5-9	10-14	15-19	20-24	25-29	30-34	35-39	40-44	45-49	50-54	55-59	60-64	65-69	70-74	75-79	80-84	85-+
HUARMY	HUARMY	27590	13,685	1,150	1,315	1,317	1,096	1,025	1,163	1,143	851	684	721	722	611	524	427	333	273	171	159
HUARMY	COCHAPETI	808	383	29	30	29	21	43	29	63	15	10	19	15	19	20	15	10	5	5	6
HUARMY	CULEBRAS	3296	1,571	131	176	158	128	93	157	82	114	85	79	72	68	61	53	44	29	18	23
HUARMY	HUAYAN	944	437	29	31	14	32	57	53	45	20	22	20	21	20	17	18	12	14	8	4
HUARMY	MALVAS	736	280	30	23	11	17	20	12	29	25	11	15	16	12	15	13	12	7	5	7
HUAYLAS	CARAZ	27071	14,106	1,285	1,339	1,208	1,036	1,091	1,169	1,216	1,253	850	736	650	580	450	409	302	224	158	150
HUAYLAS	HUALLANCA	1124	459	23	27	43	52	44	19	20	30	30	23	25	30	21	25	16	15	8	8
HUAYLAS	HUATA	1390	697	40	39	35	58	52	69	95	83	48	39	31	23	19	17	17	12	10	10
HUAYLAS	HUAYLAS	1646	765	45	49	55	55	78	71	51	92	52	40	32	31	28	20	17	19	15	15
HUAYLAS	MATO	1909	909	74	75	77	47	63	75	70	94	57	54	53	38	32	27	24	21	13	15
HUAYLAS	PAMPAROMAS	8650	4,714	446	405	370	357	393	510	494	387	342	268	178	137	121	97	80	51	35	43
HUAYLAS	PUEBLO LIBRE	7010	3,605	273	256	242	263	287	317	389	317	229	216	183	170	138	104	80	60	38	43
HUAYLAS	SANTA CRUZ	4550	2,316	195	184	165	157	164	244	227	154	166	131	122	106	92	73	53	32	27	24
HUAYLAS	SANTO TORIBIO	1074	530	43	42	29	40	39	59	29	62	54	27	22	22	15	13	12	9	6	7
HUAYLAS	YURACMARCA	2245	1,141	103	104	105	80	82	87	116	37	118	67	59	48	36	33	27	14	15	10
MARISCAL LUZURIAGA	PISCOBAMBA	3027	1,575	131	138	142	145	167	121	125	88	96	92	67	63	45	45	34	35	23	18
MARISCAL LUZURIAGA	CASCA	3839	2,048	141	114	135	165	213	231	200	208	113	123	89	86	64	55	41	28	20	22
MARISCAL LUZURIAGA	ELEAZAR GUZMAN BARRON	1406	744	54	52	57	74	69	127	64	64	33	33	17	27	18	14	13	10	9	9
MARISCAL LUZURIAGA	FIDEL OLIVAS ESCUDERO	1903	984	86	71	74	88	85	121	106	71	50	49	47	38	31	15	19	12	11	10
MARISCAL LUZURIAGA	LLAMA	951	461	39	33	22	27	53	47	55	48	18	21	20	16	17	15	11	7	5	7
MARISCAL LUZURIAGA	LLUMPA	6367	3,482	248	239	246	293	343	352	333	349	291	198	126	124	95	82	58	39	32	34
MARISCAL LUZURIAGA	LUCMA	2780	1,436	104	98	95	121	140	146	123	107	110	85	63	68	46	40	36	21	16	17
MARISCAL LUZURIAGA	MUSGA	977	473	29	35	23	41	36	47	53	34	21	30	23	20	27	18	12	10	7	7
OCROS	OCROS	1236	599	49	52	43	50	53	36	70	55	44	21	21	23	23	16	11	11	9	12
OCROS	ACAS	573	241	11	18	19	15	14	6	48	8	12	15	11	14	15	11	8	5	6	5
OCROS	CAJAMARQUILLA	276	134	4	8	13	11	34	14	14	-	6	5	5	3	5	5	-	3	2	2
OCROS	CARHUAPAMPA	378	146	19	20	11	7	4	16	5	8	-	6	8	8	5	6	5	6	5	7
OCROS	COCHAS	1573	761	51	68	58	63	69	56	79	42	64	25	29	40	32	32	17	15	12	9
OCROS	CONGAS	1265	586	24	29	52	40	45	70	68	83	31	29	20	18	18	17	14	12	8	8
OCROS	LLIPA	224	86	8	10	3	3	-	12	-	7	5	7	4	7	5	5	4	1	1	4
OCROS	SAN CRISTOBAL DE RAJAN	401	194	17	12	8	7	19	19	15	30	7	8	11	9	8	7	6	4	3	4
OCROS	SAN PEDRO	468	180	12	12	15	10	16	10	19	5	16	10	15	7	7	8	6	5	3	4
OCROS	SANTIAGO DE CHILCAS	436	170	3	3	28	19	13	13	-	20	11	8	11	8	11	8	1	3	4	6
PALLASCA	CABANA	2476	1,223	100	106	121	110	115	104	82	91	68	65	53	44	42	34	31	19	20	18
PALLASCA	BOLOGNESI	970	479	44	43	46	33	55	59	33	22	31	25	18	16	11	14	10	7	6	6
PALLASCA	CONCHUCOS	7790	4,171	436	406	366	371	374	390	393	334	253	189	154	131	106	79	64	48	41	36
PALLASCA	HUACASCHUQUE	524	284	25	23	25	16	34	31	32	18	21	9	13	10	8	7	2	4	2	4
PALLASCA	HUANDOVAL	1064	514	47	49	51	37	54	46	47	24	28	25	19	19	23	17	14	6	3	5
PALLASCA	LACABAMBA	488	218	22	17	21	16	26	10	18	14	3	12	15	10	10	5	7	5	5	2
PALLASCA	LLAPO	612	323	15	18	26	23	40	45	25	34	19	19	13	10	12	7	7	5	2	3
PALLASCA	PALLASCA	2462	1,220	95	94	97	117	120	89	113	105	84	46	50	50	45	34	25	20	18	18
PALLASCA	PAMPAS	3407	1,818	176	169	170	165	151	166	189	136	91	90	69	50	51	38	35	28	21	23
PALLASCA	SANTA ROSA	1120	517	39	44	36	39	27	79	44	17	57	23	21	21	21	11	10	12	6	10
PALLASCA	TAUCA	2680	1,375	88	90	118	122	119	152	130	103	96	66	53	53	48	35	32	23	23	24

Fuente: Ministerio de Salud - MINSU

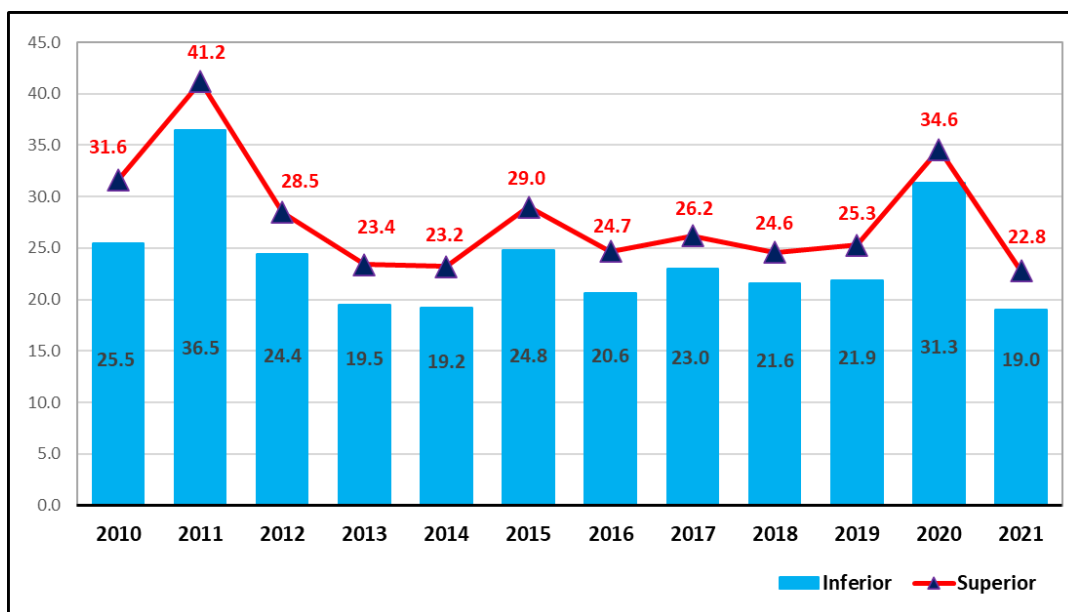
Extracción: Área de Estadística

PROVINCIA	DISTRITO	TOTAL	Total Mujeres	POBLACIÓN TOTAL MUJERES, POR GRUPOS QUINQUENALES DE EDAD																	
				0-4	5-9	10-14	15-19	20-24	25-29	30-34	35-39	40-44	45-49	50-54	55-59	60-64	65-69	70-74	75-79	80-84	85+
POMABAMBA	POMABAMBA	14709	7,987	658	614	678	662	775	890	741	591	516	447	288	255	235	199	138	121	85	94
POMABAMBA	HUAYLLAN	2954	1,514	121	108	130	115	132	128	125	140	89	96	67	67	57	45	33	22	20	19
POMABAMBA	PAROBAMBA	6264	3,381	319	301	240	249	242	393	357	243	288	174	120	106	86	70	64	53	42	34
POMABAMBA	QUINUABAMBA	2301	1,238	88	85	76	103	100	185	113	129	95	57	42	39	37	26	25	16	10	12
RECUAY	RECUAY	4463	2,121	203	191	185	161	119	162	171	150	142	110	95	103	80	73	57	45	39	35
RECUAY	CATAC	4060	1,975	179	178	173	174	121	178	162	127	106	102	78	92	93	78	50	34	27	23
RECUAY	COTAPARACO	379	175	17	11	12	12	7	12	23	18	11	8	8	9	8	6	4	3	3	3
RECUAY	HUAYLLAPAMPA	503	234	14	9	9	17	15	18	31	22	21	15	12	14	7	7	7	5	6	5
RECUAY	LLACLUN	785	371	25	21	19	26	19	44	43	39	28	20	20	14	13	9	13	8	5	5
RECUAY	MARCA	1945	813	20	35	24	40	45	45	103	74	80	62	54	49	43	35	27	33	25	19
RECUAY	PAMPAS CHICO	780	386	34	28	15	29	25	58	23	30	26	20	20	21	15	15	10	7	5	5
RECUAY	PARARIN	1724	746	30	42	43	58	53	101	49	49	59	41	38	41	30	33	21	19	18	21
RECUAY	TAPACocha	411	170	7	4	9	14	7	13	13	40	12	6	8	7	7	4	5	5	4	5
RECUAY	TICAPAMPA	2734	1,279	84	95	117	107	96	106	87	92	72	72	61	79	58	49	30	32	22	20
SANTA	CHIMBOTE	215513	102,756	8,285	8,778	9,126	8,059	7,712	7,926	7,635	6,990	5,821	5,316	5,420	5,042	4,214	3,751	2,894	2,395	1,746	1,646
SANTA	CACERES DEL PERU	4778	2,229	211	204	187	164	208	182	196	178	138	112	104	70	69	63	38	43	33	29
SANTA	COISHCO	17347	8,424	644	716	800	711	673	585	583	606	524	453	414	421	373	283	223	170	122	123
SANTA	MACATE	3176	1,436	109	109	107	123	97	124	124	114	111	91	75	58	49	43	33	28	15	26
SANTA	MORO	8819	4,282	474	464	355	275	311	323	372	277	276	210	201	195	163	114	104	72	49	47
SANTA	NEPEÑA	14790	7,140	559	645	648	510	645	574	506	493	474	346	360	324	284	235	177	130	109	121
SANTA	SAMANCO	5336	2,553	195	238	247	201	196	270	196	113	124	131	133	132	111	87	53	47	40	39
SANTA	SANTA	23499	11,145	957	735	927	915	896	864	785	779	745	637	626	552	514	420	277	200	157	159
SANTA	NUEVO CHIMBOTE	183557	92,189	5,998	7,774	8,604	7,267	6,738	6,865	7,387	6,807	6,121	5,103	5,019	4,600	3,715	3,266	2,527	1,877	1,301	1,220
SIHUAS	SIHUAS	5669	2,955	225	273	282	254	249	258	267	209	189	142	115	124	100	85	61	44	39	39
SIHUAS	ACOBAMBA	1622	867	117	97	67	71	66	76	76	66	42	44	36	30	23	16	13	11	9	7
SIHUAS	ALFONSO UGARTE	461	220	12	12	13	12	21	18	37	22	7	11	12	8	10	7	5	5	4	4
SIHUAS	CASHAPAMPA	2787	1,392	76	89	108	109	128	144	174	110	78	72	70	62	43	37	25	23	21	23
SIHUAS	CHINGALPO	885	441	46	38	41	38	44	26	30	43	32	21	21	14	13	10	7	7	4	6
SIHUAS	HUAYLLABAMBA	3634	2,014	183	155	147	139	206	177	246	176	162	92	74	57	57	36	31	29	25	22
SIHUAS	QUICHES	2345	1,277	122	109	81	88	89	163	177	108	68	61	49	37	34	25	14	18	17	17
SIHUAS	RAGASH	2341	1,167	105	82	89	90	110	109	122	92	72	64	62	47	35	29	23	13	12	11
SIHUAS	SAN JUAN	7062	3,799	381	341	313	261	300	461	326	300	276	188	160	124	95	70	70	49	41	43
SIHUAS	SICSIBAMBA	1434	741	48	44	53	52	45	84	90	73	59	41	37	25	23	17	17	14	9	10
YUNGAY	YUNGAY	22215	11,108	864	933	830	897	832	895	895	918	799	687	555	505	415	359	290	186	133	115
YUNGAY	CASCAPARA	1664	837	56	43	59	67	64	74	104	84	58	57	39	34	29	25	16	13	8	7
YUNGAY	MANCOS	6706	3,141	260	273	236	201	212	206	236	209	241	177	202	174	133	108	90	77	52	54
YUNGAY	MATACOTO	1539	751	44	46	50	40	81	43	69	56	73	53	39	41	29	29	22	14	11	11
YUNGAY	QUILLO	13325	7,095	584	544	545	587	592	678	603	640	554	394	327	296	245	173	143	74	62	54
YUNGAY	RANRAHIRCA	3009	1,406	139	137	117	97	72	99	98	106	88	88	86	61	64	49	36	29	24	16
YUNGAY	SHUPLUY	1917	983	88	75	73	76	77	111	85	115	55	49	42	34	29	27	17	12	9	9
YUNGAY	YANAMA	5206	2,704	217	185	201	203	288	270	239	233	181	168	113	95	92	64	56	40	31	28

Fuente: Ministerio de Salud - MINSA

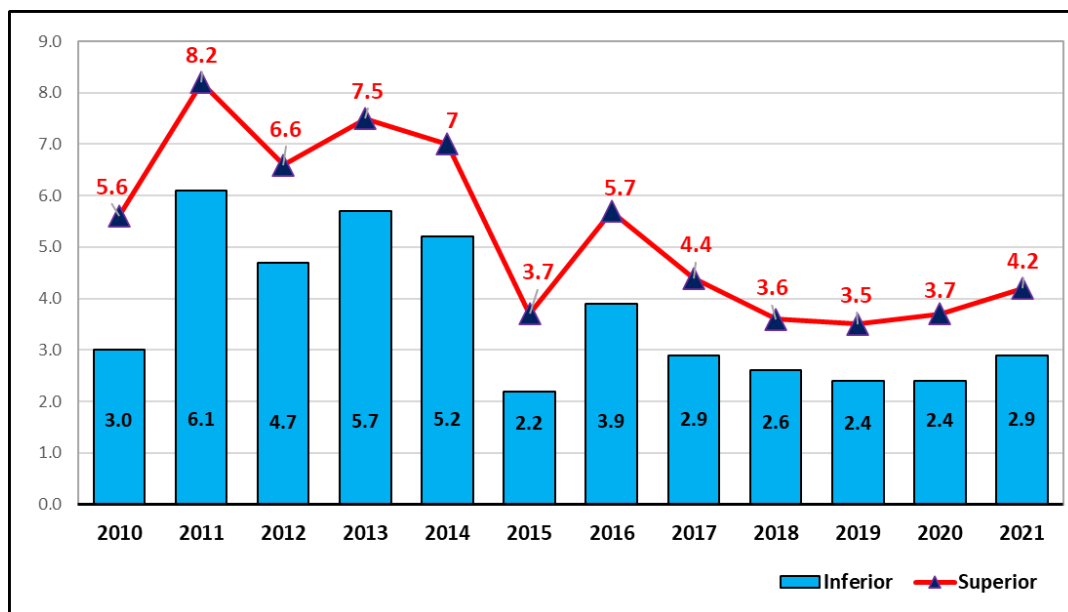
Extracción: Área de Estadística

Gráfico 01
POBREZA DEL DEPARTAMENTO DE ANCASH
 (2010 – 2021) porcentaje



Fuente: Instituto Nacional de Estadística e Informática – INEI
 Elaboración: Área de Estadística

Gráfico 02
POBREZA EXTREMA DEL DEPARTAMENTO DE ANCASH
 (2010 – 2021) porcentaje



Fuente: Instituto Nacional de Estadística e Informática – INEI
 Elaboración: Área de Estadística

Cuadro 06
POBREZA MONETARIA PROVINCIAL Y DISTRITAL DEL DEPARTAMENTO DE
ANCASH – 2018 (porcentaje)

Ubigeo	Departamento	Provincia	Distrito	Intervalo de confianza 95%		Grupos robustos 1/	Ubicación de la pobreza monetaria total 2/
				Inferior	Superior		
021504	ÁNCASH	PALLASCA	HUACASCHUQUE	54.6	81.9	4	42
021902	ÁNCASH	SURJAS	ACOBAMBA	52.4	77.5	4	66
021304	ÁNCASH	MARISCAL LUZURIAGA	FIDEL OLIVAS ESCUDERO	73.5	77.8	4	71
021604	ÁNCASH	POMABAMBA	QUINU ABAMBA	51.0	75.8	4	88
021506	ÁNCASH	PALLASCA	LACABAMBA	49.4	77.1	4	89
021503	ÁNCASH	PALLASCA	CONCHUCOS	50.1	75.2	4	92
022002	ÁNCASH	YUNGAY	CASC APARA	51.0	74.0	4	95
021909	ÁNCASH	SURJAS	SAN JUAN	52.0	72.8	5	98
020903	ÁNCASH	CORONGO	BAMBAS	46.9	77.0	5	100
021906	ÁNCASH	SUJETAS	HUAYLLABAMBA	45.3	75.1	5	114
020608	ÁNCASH	CARHUAZ	SAN MIGUEL DE ACO	45.7	73.3	5	123
021908	ÁNCASH	SUJETAS	RAGASH	45.4	73.2	5	129
021511	ÁNCASH	PALLASCA	TAUCA	48.7	69.8	5	131
022005	ÁNCASH	YUNGAY	QUILLO	40.9	77.5	5	132
021302	ÁNCASH	MARISCAL LUZURIAGA	CASCA	40.8	75.2	6	145
021508	ÁNCASH	PALLASCA	PALLASCA	46.3	69.6	6	149
021903	ÁNCASH	SURJAS	ALFONSO UGARTE	41.0	70.6	6	182
021804	ÁNCASH	SANTA	MACATE	44.7	66.6	6	186
021306	ÁNCASH	MARISCAL LUZURIAGA	LLUMPA	41.6	68.4	6	200
021210	ÁNCASH	HUAYLAS	YURACMARCA	41.9	67.1	6	216
021203	ÁNCASH	HUAYLAS	HUATA	42.7	65.3	6	225
022007	ÁNCASH	YUNGAY	SHUPLUY	40.9	66.0	6	246
020305	ÁNCASH	ANTONIO RAYMONDI	MIRGAS	41.5	65.1	6	250
020702	ÁNCASH	CARLOS FERMIN FITZCARRALD	SAN NICOLÁS	39.7	66.6	6	255
021307	ÁNCASH	MARISCAL LUZURIAGA	LUCMA	38.6	66.7	7	274
020906	ÁNCASH	CORONGO	YANAC	37.6	67.2	7	280
021208	ÁNCASH	HUAYLAS	SANTA CRUZ	39.6	64.9	7	288
021308	ÁNCASH	MARISCAL LUZURIAGA	MUSGA	38.2	66.2	7	292
021502	ÁNCASH	PALLASCA	BOLOGNESI	37.8	65.7	7	309
020102	ÁNCASH	HUARAZ	COCHABAMBA	37.4	64.7	7	334
021303	ÁNCASH	MARISCAL LUZURIAGA	ELEAZAR GUZMÁN BARRÓN	40.0	61.7	7	338
020907	ÁNCASH	CORONGO	YUPÁN	36.4	65.3	7	339
021510	ÁNCASH	PALLASCA	SANTA ROSA	37.3	64.0	7	347
021603	ÁNCASH	POMABAMBA	PAROBAMBA	38.2	60.8	7	379
021602	ÁNCASH	POMABAMBA	HUAYLLÁN	39.4	59.1	7	382
021207	ÁNCASH	HUAYLAS	PUEBLO LIBRE	34.1	64.1	7	386
021209	ÁNCASH	HUAYLAS	SANTO TORIBIO	35.9	62.0	7	393
021905	ÁNCASH	SURJAS	CHINGALPO	33.7	63.8	7	398
020302	ÁNCASH	ANTONIO RAYMONDI	ACZO	33.9	62.8	8	411
021904	ÁNCASH	SIHUAS	CASHAPAMPA	33.5	62.8	8	420
021910	ÁNCASH	SIHUAS	SICSIBAMBA	34.4	61.5	8	427
021505	ÁNCASH	PALLASCA	HUANDOVAL	34.0	61.0	8	444
020510	ÁNCASH	BOLOGNESI	HUAYLLACAYÁN	32.4	61.2	8	468
020703	ÁNCASH	CARLOS FERMIN FITZCARRALD	YAUYA	35.2	58.0	8	473
021003	ÁNCASH	HUARI	CATAY	33.4	59.7	8	477
020109	ÁNCASH	HUARAZ	PAMPAS	32.6	60.0	8	483
020604	ÁNCASH	CARHUAZ	ANTA	33.7	58.5	8	490
021507	ÁNCASH	PALLASCA	LLAPO	33.9	57.9	8	499
21305	ÁNCASH	MARISCAL LUZURIAGA	LLAMA	31.7	59.7	8	508
021907	ÁNCASH	SURJAS	QUICHES	33.0	58.1	8	509
021509	ÁNCASH	PALLASCA	PAMPAS	34.7	55.4	8	533
021206	ÁNCASH	HUAYLAS	PAMPAROMÁS	30.0	59.4	8	546
020303	ÁNCASH	ANTONIO RAYMONDI	CHACCHO	31.9	57.4	8	551
020902	ÁNCASH	CORONGO	ACO	28.0	60.6	8	568
021802	ÁNCASH	SANTA	CÁCERES DEL PERÚ	35.1	53.5	8	569
021202	ÁNCASH	HUAYLAS	HU ALLANCA	30.9	55.5	9	601
020503	ÁNCASH	BOLOGNESI	ANTONIO RAYMONDI	30.0	54.2	9	641
020605	ÁNCASH	CARHUAZ	ATAQUERO	27.6	56.4	9	645
021102	ÁNCASH	HUARMEY	COCHAPETI	28.1	55.3	9	649
022008	ÁNCASH	YUNGAY	YANAMA	31.1	52.1	9	652
021002	ÁNCASH	HUARI	ANRA	28.1	55.1	9	654
022004	ÁNCASH	YUNGAY	MATACOTO	27.9	54.8	9	662
021205	ÁNCASH	HUAYLAS	MATO	30.5	51.5	9	671
020901	ÁNCASH	CORONGO	CORONGO	29.2	52.3	9	683
021015	ÁNCASH	HUARI	SAN PEDRO DE CHANA	28.6	52.5	9	691
020107	ÁNCASH	HUARAZ	LA LIBERTAD	26.6	54.3	9	693
021011	ÁNCASH	HUARI	PONTO	28.4	52.4	9	694
020103	ÁNCASH	HUARAZ	COLCABAMBA	29.0	51.7	9	697

Fuente: Instituto Nacional de Estadística e Informática – INEI

Extracción: Área de Estadística

1/ La conformación de los grupos robustos excluye los distritos desagregados.

2/ Los distritos se ordenaron de mayor a menor en función al porcentaje de pobreza monetaria total de los distritos.



Ubigeo	Departamento	Provincia	Distrito	Intervalo de confianza 95%		Grupos robustos 1/	Ubicación de la pobreza monetaria total 2/
				Inferior	Superior		
021504	ÁNCASH	PALLASCA	HUACASCHUQUE	54.6	81.9	4	42
020111	ÁNCASH	HUARAZ	PIRA	29.0	51.7	9	698
020202	ÁNCASH	AIJA	CORIS	27.4	53.0	9	701
022006	ÁNCASH	YUNGAY	RANRAHIRCA	27.3	52.9	9	706
021016	ÁNCASH	HUARI	UCO	27.7	52.5	9	708
020306	ÁNCASH	ANTONIO RAYMONDI	SAN JUAN DE RONTOY	28.1	52.0	9	709
021410	ÁNCASH	OCROS	SANTIAGO DE CHILCAS	25.9	54.0	9	718
020204	ÁNCASH	AIJA	LA MERCED	26.4	52.9	9	731
021704	ÁNCASH	RECUAY	HUAYLLAPAMPA	25.3	53.4	10	742
020402	ÁNCASH	ASUNCION	ACOCHACA	27.4	48.4	10	808
020511	ÁNCASH	BOLOGNESI	LA PRIMAVERA	23.9	51.2	10	815
020603	ÁNCASH	CARHUAZ	AMASHCA	23.0	50.2	10	845
21005	ÁNCASH	HUARI	HUACACHI	22.8	49.8	10	860
020509	ÁNCASH	BOLOGNESI	HUASTA	24.3	48.2	10	862
021706	ÁNCASH	RECUAY	MARCA	23.7	48.8	10	863
020904	ÁNCASH	CORONGO	CUSCA	21.3	50.9	10	873
020515	ÁNCASH	BOLOGNESI	TICLLOS	22.8	49.2	10	881
021013	ÁNCASH	HUARI	RAPAYAN	22.1	48.4	10	900
020701	ÁNCASH	CARLOS FERMIN FITZCARRALD	SAN LUIS	23.7	46.8	10	902
020610	ÁNCASH	CARHUAZ	TINCO	23.0	46.1	11	928
021403	ÁNCASH	OCROS	CAJAMARQUILLA	25.1	43.9	11	929
021404	ÁNCASH	OCROS	CARHU APAMPA	25.1	43.9	11	930
021408	ÁNCASH	OCROS	SAN CRISTÓBAL RAJÁN	25.1	43.9	11	931
020611	ÁNCASH	CARHUAZ	YUNGAR	24.2	44.5	11	936
021006	ÁNCASH	HUARI	HUACCHIS	21.5	47.0	11	940
020506	ÁNCASH	BOLOGNESI	CANIS	23.2	43.5	11	969
020512	ÁNCASH	BOLOGNESI	MANGAS	23.2	43.5	11	970
020104	ÁNCASH	HUARAZ	HUANCHAY	20.5	45.9	11	971
021008	ÁNCASH	HUARI	HUANTAR	20.5	45.7	11	973
021601	ÁNCASH	POMABAMBA	POMABAMBA	23.0	43.2	11	976
020905	ÁNCASH	CORONGO	LA PAMPA	20.8	45.0	11	983
021501	ÁNCASH	PALLASCA	CABANA	23.0	41.9	11	991
020110	ÁNCASH	HUARAZ	PARIACOTO	20.4	43.6	11	1009
020304	ÁNCASH	ANTONIO RAYMONDI	CHINGAS	21.3	42.4	11	1014
021301	ÁNCASH	MARISCAL LUZURIAGA	PISCOBAMBA	22.9	40.4	12	1032
021010	ÁNCASH	HUARI	PAUCAS	20.7	40.2	12	1064
021012	ÁNCASH	HUARI	RAHU APAMPA	20.7	40.2	12	1065
022003	ÁNCASH	YUNGAY	MANCOS	19.3	41.6	12	1066
020401	ÁNCASH	ASUNCION	CHACAS	21.2	39.6	12	1068
021204	ÁNCASH	HUAYLAS	HUAYLAS	17.0	43.7	12	1072
021004	ÁNCASH	HUARI	CHAVÍN DE HUÁNTAR	19.3	39.6	12	1110
022001	ÁNCASH	YUNGAY	YUNGAY	21.1	36.2	12	1143
020508	ÁNCASH	BOLOGNESI	HU ALLANCA	20.1	37.1	12	1145
021007	ÁNCASH	HUARI	HUACHIS	19.0	37.9	12	1146
021009	ÁNCASH	HUARI	MASIN	19.9	37.9	12	1147
020504	ÁNCASH	BOLOGNESI	AQUIA	17.5	39.4	12	1148
021402	ÁNCASH	OCROS	ACAS	20.7	35.4	12	1157
021406	ÁNCASH	OCROS	CONGAS	20.7	35.4	12	1158
021409	ÁNCASH	OCROS	SAN PEDRO	20.7	35.4	12	1159
021901	ÁNCASH	SUJETAS	SUJETAS	18.1	37.6	12	1168
020108	ÁNCASH	HUARAZ	OLLEROS	18.4	36.7	12	1174
020112	ÁNCASH	HUARAZ	TARICA	18.4	36.7	12	1175
020203	ÁNCASH	AIJA	HUACLAN	13.4	40.9	12	1182
020602	ÁNCASH	CARHUAZ	ACOPAMPA	19.4	32.9	13	1210
020607	ÁNCASH	CARHUAZ	PARIAHUANCA	19.4	52.9	13	1211
020609	ÁNCASH	CARHUAZ	SHILLA	19.4	32.9	13	1212
021105	ÁNCASH	HUARMEY	MALVAS	13.8	37.7	14	1229
020601	ÁNCASH	CARHUAZ	CARHUAZ	16.8	33.8	14	1244
020301	ÁNCASH	ANTONIO RAYMONDI	LLAMELLÍN	16.5	33.8	14	1246
021201	ÁNCASH	HUAYLAS	CARAZ	17.5	32.2	14	1254
021014	ÁNCASH	HUARI	SAN MARCOS	14.2	35.4	14	1256
021703	ÁNCASH	RECUAY	COTAPARACO	12.9	36.1	14	1267
020606	ÁNCASH	CARHUAZ	MARCARÁ	16.3	32.7	14	1270
021701	ÁNCASH	RECUAY	RECUAY	18.0	31.0	14	1272
021702	ÁNCASH	RECUAY	CÁTAC	18.0	31.0	14	1273
021001	ÁNCASH	HUARI	HUARI	15.6	32.9	14	1292
020802	ÁNCASH	CASMA	BUENA VISTA ALTA	17.6	30.8	14	1293
020804	ÁNCASH	CASMA	YAUTÁN	17.6	30.8	14	1294
021405	ÁNCASH	OCROS	COCHAS	14.6	32.4	14	1321
021407	ÁNCASH	OCROS	LUPA	14.6	32.4	14	1322
020106	ÁNCASH	HUARAZ	JANGAS	15.5	31.2	14	1329
020205	ÁNCASH	AIJA	SUCCHA	12.0	34.1	14	1341

Fuente: Instituto Nacional de Estadística e Informática – INEI

Extracción: Área de Estadística

1/ La conformación de los grupos robustos excluye los distritos desagregados.

2/ Los distritos se ordenaron de mayor a menor en función al porcentaje de pobreza monetaria total de los distritos.



Ubigeo	Departamento	Provincia	Distrito	Intervalo de confianza 95%		Grupos robustos 1/	Ubicación de la pobreza monetaria total 2/
				Inferior	Superior		
020502	ÁNCASH	BOLOGNESI	ABELARDO PARDO LEZAMI	14.7	30.8	14	1351
020513	ÁNCASH	BOLOGNESI	PACLLÓN	14.7	30.8	14	1352
020514	ÁNCASH	BOLOGNESI	SAN MIGUEL DE CORPANQI	14.7	30.8	14	1353
021705	ÁNCASH	RECUAY	LLACLIN	17.4	27.9	14	1359
021707	ÁNCASH	RECUAY	PAMPAS CHICO	17.4	27.9	14	1360
021708	ÁNCASH	RECUAY	PARARIN	17.4	27.9	14	1361
021709	ÁNCASH	RECUAY	TAPACCOCHA	17.4	27.9	14	1362
021710	ÁNCASH	RECUAY	TICAPAMPA	17.4	27.9	14	1363
020505	ÁNCASH	BOLOGNESI	CAJACAY	13.6	30.5	14	1378
021807	ÁNCASH	SANTA	SAMANCO	11.5	31.4	14	1394
020201	ÁNCASH	AIJA	AIJA	11.4	30.1	15	1411
021805	ÁNCASH	SANTA	MORO	10.7	29.5	15	1425
021808	ÁNCASH	SANTA	SANTA	14.1	25.7	15	1435
021806	ÁNCASH	SANTA	NEPEÑA	14.5	24.9	15	1442
021104	ÁNCASH	HUARMEY	HUAYAN	10.1	29.3	15	1443
021803	ÁNCASH	SANTA	COISHCO	14.0	25.0	15	1446
020501	ÁNCASH	BOLOGNESI	CHIQIÁN	9.4	25.5	16	1520
021401	ÁNCASH	OCROS	OCROS	9.0	25.2	16	1526
020801	ÁNCASH	CASMA	CASMA	11.9	21.4	16	1543
021801	ÁNCASH	SANTA	CHIMBOTE	13.2	18.3	16	1563
020803	ÁNCASH	CASMA	COMANDANTE NOEL	7.6	20.3	17	1626
021101	ÁNCASH	HUARMEY	HUARMEY	7.9	20.0	17	1627
021103	ÁNCASH	HUARMEY	CULEBRAS	6.4	21.3	17	1629
020507	ÁNCASH	BOLOGNESI	COLQUIOC	5.8	21.1	17	1641
020105	ÁNCASH	HUARAZ	INDEPENDENCIA	8.2	14.8	18	1693
020101	ÁNCASH	HUARAZ	HUARAZ	7.8	12.7	19	1726
021809	ÁNCASH	SANTA	NUEVO CHIMBOTE	7.8	12.0	19	1733

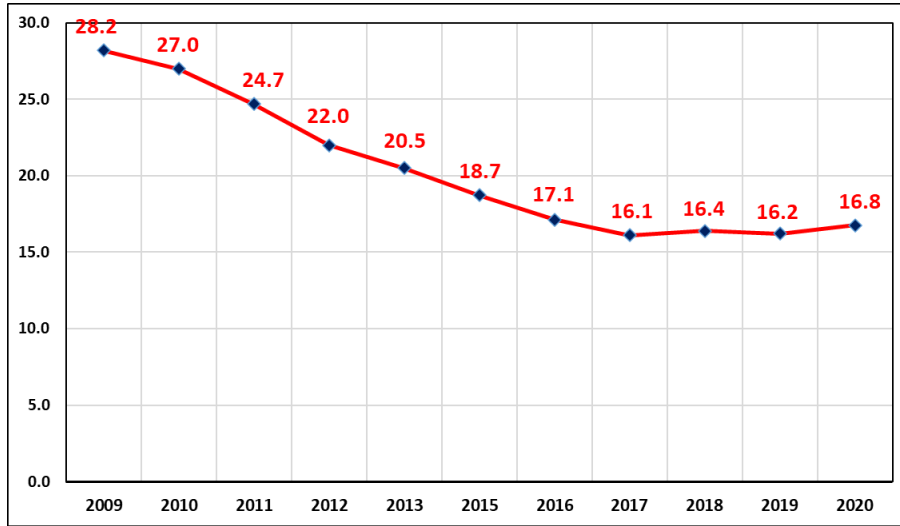
Fuente: Instituto Nacional de Estadística e Informática – INEI

Extracción: Área de Estadística

1/ La conformación de los grupos robustos excluye los distritos desagregados.

2/ Los distritos se ordenaron de mayor a menor en función al porcentaje de pobreza monetaria total de los distritos.

Gráfico 03
TASA DE DESNUTRICIÓN CRÓNICA DE NIÑOS/AS MENORES DE 5 AÑOS,
DEL DEPARTAMENTO DE ANCASH
(2009 – 2020) porcentaje



Fuente: Instituto Nacional de Estadística e Informática – INEI
Extracción: Área de Estadística

Cuadro 07
ANCASH: ESTADO NUTRICIONAL EN NIÑOS MENORES DE 3 AÑOS QUE ACCEDIERON A LOS ESTABLECIMIENTOS DE SALUD POR INDICADORES
ANTROPOMÉTRICOS, POR DEPARTAMENTO, PROVINCIA Y DISTRITO DEL ESTABLECIMIENTO DE SALUD,
ENERO – JUNIO 2021

DEPARTAMENTO	PROVINCIA	DISTRITO	UBIGEO	INDICADOR TALLA / EDAD ¹						INDICADOR PESO / EDAD ²						INDICADOR PESO / TALLA ³					
				N° DE EVALUADOS	DESNUTRICIÓN CRÓNICA		N° DE EVALUADOS	RIESGO DE D. CRÓNICA ⁴		N° DE EVALUADOS	DESNUTRICIÓN GLOBAL		N° DE EVALUADOS	DESNUTRICIÓN AGUDA		RIESGO DE D. AGUDA		SOBREPESO		OBESIDAD	
					N° DE CASOS	%		N° DE CASOS	%		N° DE CASOS	%		N° DE CASOS	%	N° DE CASOS	%	N° DE CASOS	%	N° DE CASOS	%
ANCASH	AIJA	AIJA	020201	55	9	16.4	46	25	54.3	55	1	1.8	55	-	-	3.0	5.5	2	3.6	-	-
		CORIS	020202	46	11	23.9	35	19	54.3	46	1	2.2	46	-	-	1.0	2.2	4	8.7	2	4.3
		HUACLLAN	020203	21	4	19.0	17	8	47.1	21	-	-	21	-	-	-	-	3	14.3	-	-
		LA MERCED	020204	80	15	18.8	65	32	49.2	80	-	-	80	-	-	1.0	1.3	2	2.5	1	1.3
		SUCCHA	020205	17	1	5.9	16	4	25.0	17	-	-	17	1	5.9	1.0	5.9	3	17.6	-	-
	ANTONIO RAIMONDI	ACZO	020302	109	31	28.4	78	28	35.9	109	1	0.9	109	3	2.8	6.0	5.5	8	7.3	4	3.7
		CHACCHO	020303	1	-	-	1	-	-	1	-	-	1	-	-	-	-	-	-	-	-
		CHINGAS	020304	1	-	-	1	-	-	1	-	-	1	-	-	-	-	-	-	-	-
		LLAMELLIN	020301	113	26	23.0	87	30	34.5	113	4	3.5	113	2	1.8	5.0	4.4	13	11.5	-	-
		MIRGAS	020305	234	55	23.5	179	80	44.7	234	9	3.8	234	3	1.3	8.0	3.4	18	7.7	2	0.9
		SAN JUAN DE I	020306	54	17	31.5	37	19	51.4	54	-	-	54	-	-	2.0	3.7	1	1.9	-	-
	ASUNCION	ACOCHACA	020402	114	16	14.0	98	42	42.9	114	1	0.9	114	1	0.9	6.0	5.3	7	6.1	-	-
		CHACAS	020401	153	30	19.6	123	53	43.1	153	13	8.5	153	3	2.0	10.0	6.5	7	4.6	2	1.3
	BOLOGNESI	ABELARDO PA	020502	5	1	20.0	4	2	50.0	5	1	20.0	5	1	20.0	-	-	-	-	-	-
		ANTONIO RAIM	020503	33	5	15.2	28	12	42.9	33	-	-	33	-	-	-	-	7	21.2	2	6.1
		AQUIA	020504	96	25	26.0	71	31	43.7	96	5	5.2	96	-	-	9.0	9.4	8	8.3	1	1.0
		CAJACAY	020505	96	15	15.6	81	36	44.4	96	1	1.0	96	3	3.1	1.0	1.0	3	3.1	1	1.0
		CANIS	020506	1	-	-	1	1	100.0	1	-	-	1	-	-	-	-	-	-	-	-
		CHIQUIAN	020501	131	22	16.8	109	35	32.1	131	8	6.1	131	2	1.5	16.0	12.2	5	3.8	1	0.8
		COLQUIOC	020507	92	5	5.4	87	23	26.4	92	-	-	92	-	-	4.0	4.3	13	14.1	2	2.2
		HUALLANCA	020508	306	73	23.9	233	95	40.8	306	32	10.5	306	11	3.6	25.0	8.2	8	2.6	5	1.6
		HUASTA	020509	9	1	11.1	8	4	50.0	9	-	-	9	-	-	-	-	1	11.1	1	11.1
		HUAYLLACAYA	020510	53	11	20.8	42	13	31.0	53	4	7.5	53	-	-	6.0	11.3	3	5.7	-	-
		LA PRIMAVERA	020511	5	2	40.0	3	-	-	5	1	20.0	5	-	-	1.0	20.0	-	-	-	-
		MANGAS	020512	7	1	14.3	6	2	33.3	7	-	-	7	-	-	-	-	2	28.6	-	-
		PACLLON	020513	39	4	10.3	35	15	42.9	39	2	5.1	39	2	5.1	2.0	5.1	3	7.7	-	-
		SAN MIGUEL D	020514	3	-	-	3	-	-	3	-	-	3	-	-	-	-	-	-	-	-
	CARHUAZ	ACOPAMPA	020602	110	19	17.3	91	47	51.6	110	5	4.5	110	-	-	9.0	8.2	1	0.9	1	0.9
		AMASHCA	020603	40	5	12.5	35	18	51.4	40	1	2.5	40	-	-	3.0	7.5	3	7.5	-	-
		ANTA	020604	140	28	20.0	112	51	45.5	140	7	5.0	140	3	2.1	9.0	6.4	4	2.9	1	0.7
		ATAQUERO	020605	66	5	7.6	61	21	34.4	66	2	3.0	66	-	-	3.0	4.5	8	12.1	-	-
		CARHUAZ	020601	669	148	22.1	521	227	43.6	669	22	3.3	669	5	0.7	43.0	6.4	32	4.8	11	1.6
		MARCARA	020606	417	67	16.1	350	151	43.1	417	18	4.3	417	3	0.7	28.0	6.7	16	3.8	8	1.9
		PARIAHUANCA	020607	65	18	27.7	47	20	42.6	65	2	3.1	65	-	-	8.0	12.3	2	3.1	-	-
		SAN MIGUEL D	020608	114	33	28.9	81	33	40.7	114	5	4.4	114	-	-	3.0	2.6	3	2.6	1	0.9
		SHILLA	020609	92	18	19.6	74	27	36.5	92	4	4.3	92	1	1.1	6.0	6.5	6	6.5	-	-
		TINCO	020610	120	18	15.0	102	39	38.2	120	5	4.2	120	4	3.3	7.0	5.8	5	4.2	2	1.7
		YUNGAR	020611	96	15	15.6	81	29	35.8	96	2	2.1	96	-	-	3.0	3.1	3	3.1	-	-

Fuente: Ministerio de Salud – MINSa
 Extracción: Área de Estadística

DEPARTAMENTO	PROVINCIA	DISTRITO	UBIGEO	INDICADOR TALLA / EDAD ¹				INDICADOR PESO / EDAD ²				INDICADOR PESO / TALLA ³									
				N° DE EVALUADOS	DESNUTRICIÓN CRÓNICA		N° DE EVALUADOS	RIESGO DE D. CRÓNICA ⁴		N° DE EVALUADOS	DESNUTRICIÓN GLOBAL		N° DE EVALUADOS	DESNUTRICIÓN AGUDA		RIESGO DE D. AGUDA		SOBREPESO		OBESIDAD	
					N° DE CASOS	%		N° DE CASOS	%		N° DE CASOS	%		N° DE CASOS	%	N° DE CASOS	%	N° DE CASOS	%	N° DE CASOS	%
	CARLOS FERMIN FITZCARRALD	SAN LUIS	020701	476	95	20.0	381	170	44.6	476	26	5.5	476	9	1.9	32.0	6.7	24	5.0	10	2.1
	CASMA	BUENA VISTA	020802	66	5	7.6	61	19	31.1	66	-	-	66	-	-	1.0	1.5	7	10.6	1	1.5
		CASMA	020801	507	36	7.1	471	111	23.6	507	7	1.4	507	8	1.6	42.0	8.3	34	6.7	11	2.2
		COMANDANTE	020803	59	4	6.8	55	14	25.5	59	1	1.7	59	-	-	3.0	5.1	5	8.5	2	3.4
		YAUTAN	020804	476	77	16.2	399	129	32.3	476	8	1.7	476	7	1.5	15.0	3.2	48	10.1	14	2.9
	CORONGO	CORONGO	020901	24	2	8.3	22	11	50.0	24	-	-	24	-	-	-	-	5	20.8	-	-
		CUSCA	020904	94	10	10.6	84	25	29.8	94	-	-	94	-	-	6.0	6.4	2	2.1	1	1.1
		LA PAMPA	020905	1	-	-	1	-	-	1	-	-	1	-	-	-	-	-	-	-	-
		YANAC	020906	18	1	5.6	17	7	41.2	18	-	-	18	-	-	-	-	-	-	-	-
	HUARAZ	COCHABAMBA	020102	61	21	34.4	40	16	40.0	61	1	1.6	61	-	-	-	-	4	6.6	4	6.6
		COLCABAMBA	020103	13	4	30.8	9	5	55.6	13	-	-	13	-	-	-	-	2	15.4	1	7.7
		HUARAZ	020101	1,394	198	14.2	1,196	464	38.8	1,394	50	3.6	1,394	17	1.2	62.0	4.4	90	6.5	15	1.1
		INDEPENDENCIA	020105	2,291	384	16.8	1,907	746	39.1	2,291	97	4.2	2,291	27	1.2	126.0	5.5	127	5.5	28	1.2
		JANGAS	020106	194	43	22.2	151	66	43.7	194	5	2.6	194	-	-	7.0	3.6	11	5.7	5	2.6
		LA LIBERTAD	020107	57	12	21.1	45	24	53.3	57	1	1.8	57	-	-	5.0	8.8	6	10.5	-	-
		OLLEROS	020108	116	27	23.3	89	44	49.4	116	6	5.2	116	1	0.9	6.0	5.2	7	6.0	-	-
		PAMPAS GRAN	020109	29	8	27.6	21	9	42.9	29	-	-	29	-	-	1.0	3.4	2	6.9	1	3.4
		PARIACOTO	020110	291	54	18.6	237	96	40.5	291	6	2.1	291	-	-	15.0	5.2	29	10.0	6	2.1
		PIRA	020111	142	39	27.5	103	42	40.8	142	7	4.9	142	1	0.7	4.0	2.8	10	7.0	2	1.4
		TARICA	020112	226	49	21.7	177	93	52.5	226	11	4.9	226	-	-	14.0	6.2	17	7.5	5	2.2
	HUARI	ANRA	021002	57	10	17.5	47	20	42.6	57	3	5.3	57	-	-	3.0	5.3	3	5.3	-	-
		CAJAY	021003	26	4	15.4	22	13	59.1	26	1	3.8	26	-	-	3.0	11.5	1	3.8	-	-
		CHAVIN DE HU	021004	238	45	18.9	193	89	46.1	238	6	2.5	238	5	2.1	11.0	4.6	17	7.1	-	-
		HUACACHI	021005	124	24	19.4	100	45	45.0	124	9	7.3	124	3	2.4	7.0	5.6	4	3.2	6	4.8
		HUACCHIS	021006	75	13	17.3	62	19	30.6	75	2	2.7	75	1	1.3	6.0	8.0	4	5.3	2	2.7
		HUACHIS	021007	106	14	13.2	92	36	39.1	106	4	3.8	106	2	1.9	3.0	2.8	14	13.2	3	2.8
		HUANTAR	021008	18	4	22.2	14	6	42.9	18	-	-	18	-	-	1.0	5.6	-	-	-	-
		HUARI	021001	541	63	11.6	478	170	35.6	541	21	3.9	541	5	0.9	56.0	10.4	14	2.6	8	1.5
		MASIN	021009	77	13	16.9	64	28	43.8	77	4	5.2	77	2	2.6	3.0	3.9	7	9.1	1	1.3
		PAUCAS	021010	88	15	17.0	73	38	52.1	88	4	4.5	88	3	3.4	5.0	5.7	4	4.5	4	4.5
		PONTO	021011	32	5	15.6	27	19	70.4	32	-	-	32	1	3.1	3.0	9.4	3	9.4	-	-
		RAHUAPAMPA	021012	84	8	9.5	76	29	38.2	84	-	-	84	2	2.4	3.0	3.6	7	8.3	1	1.2
		RAPAYAN	021013	88	9	10.2	79	17	21.5	88	3	3.4	88	2	2.3	5.0	5.7	7	8.0	-	-
		SAN MARCOS	021014	674	88	13.1	586	189	32.3	674	16	2.4	674	2	0.3	33.0	4.9	46	6.8	5	0.7
		SAN PEDRO DI	021015	178	51	28.7	127	58	45.7	178	10	5.6	178	3	1.7	4.0	2.2	15	8.4	2	1.1
		UCO	021016	73	9	12.3	64	23	35.9	73	2	2.7	73	2	2.7	8.0	11.0	1	1.4	3	4.1
	HUARMY	COCHAPETI	021102	5	3	60.0	2	1	50.0	5	-	-	5	-	-	1.0	20.0	1	20.0	-	-
		CULEBRAS	021103	1	1	100.0	-	-	#DIV/0!	1	-	-	1	-	-	-	-	-	-	-	-
	HUAYLAS	CARAZ	021201	822	102	12.4	720	239	33.2	822	32	3.9	822	14	1.7	47.0	5.7	47	5.7	12	1.5
		HUALLANCA	021202	20	1	5.0	19	4	21.1	20	-	-	20	-	-	1.0	5.0	1	5.0	-	-
		HUATA	021203	55	16	29.1	39	17	43.6	55	-	-	55	-	-	1.0	1.8	3	5.5	-	-
		HUAYLAS	021204	54	13	24.1	41	14	34.1	54	3	5.6	54	-	-	6.0	11.1	3	5.6	1	1.9
		MATO	021205	105	25	23.8	80	40	50.0	105	3	2.9	105	1	1.0	6.0	5.7	4	3.8	1	1.0
		PAMPAROMAS	021206	473	122	25.8	351	165	47.0	473	21	4.4	473	3	0.6	24.0	5.1	32	6.8	12	2.5
		PUEBLO LIBRE	021207	314	79	25.2	235	110	46.8	314	12	3.8	314	1	0.3	15.0	4.8	25	8.0	4	1.3
		SANTA CRUZ	021208	104	25	24.0	79	38	48.1	104	3	2.9	104	1	1.0	2.0	1.9	15	14.4	2	1.9
		SANTO TORIBI	021209	49	12	24.5	37	9	24.3	49	2	4.1	49	-	-	4.0	8.2	4	8.2	-	-
		YURACMARCA	021210	88	7	8.0	81	26	32.1	88	1	1.1	88	2	2.3	3.0	3.4	6	6.8	2	2.3

Fuente: Ministerio de Salud – MINSA

Extracción: Área de Estadística

DEPARTAMENTO	PROVINCIA	DISTRITO	UBIGEO	INDICADOR TALLA / EDAD ¹						INDICADOR PESO / EDAD ²						INDICADOR PESO / TALLA ³					
				Nº DE EVALUADOS	DESNUTRICIÓN CRÓNICA		Nº DE EVALUADOS	RIESGO DE D. CRÓNICA ⁴		Nº DE EVALUADOS	DESNUTRICIÓN GLOBAL		Nº DE EVALUADOS	DESNUTRICIÓN AGUDA		RIESGO DE D. AGUDA		SOBREPESO		OBESIDAD	
					Nº DE CASOS	%		Nº DE CASOS	%		Nº DE CASOS	%		Nº DE CASOS	%	Nº DE CASOS	%	Nº DE CASOS	%	Nº DE CASOS	%
	MARISCAL LUZURIAGA	CASCA	021302	122	23	18.9	99	47	47.5	122	1	0.8	122	-	-	6.0	4.9	13	10.7	3	2.5
		ELEAZAR GUZ	021303	46	12	26.1	34	17	50.0	46	2	4.3	46	-	-	1.0	2.2	5	10.9	1	2.2
		FIDEL OLIVAS	021304	94	17	18.1	77	42	54.5	94	4	4.3	94	-	-	8.0	8.5	6	6.4	1	1.1
		LLAMA	021305	36	8	22.2	28	13	46.4	36	2	5.6	36	-	-	3.0	8.3	1	2.8	-	-
		LLUMPA	021306	317	73	23.0	244	110	45.1	317	11	3.5	317	4	1.3	14.0	4.4	19	6.0	2	0.6
		LUCMA	021307	141	26	18.4	115	49	42.6	141	6	4.3	141	3	2.1	5.0	3.5	5	3.5	5	3.5
		MUSGA	021308	20	5	25.0	15	5	33.3	20	1	5.0	20	-	-	2.0	10.0	-	-	-	-
		PISCOBAMBA	021301	119	11	9.2	108	43	39.8	119	3	2.5	119	5	4.2	9.0	7.6	7	5.9	2	1.7
	OCROS	ACAS	021402	13	1	7.7	12	1	8.3	13	-	-	13	1	7.7	3.0	23.1	1	7.7	-	-
		CAJAMARQUIL	021403	4	1	25.0	3	2	66.7	4	-	-	4	-	-	-	-	-	-	-	-
		CARHUAPAMP	021404	2	-	-	2	1	50.0	2	-	-	2	-	-	-	-	-	-	-	-
		COCHAS	021405	35	-	-	35	6	17.1	35	-	-	35	-	-	-	-	6	17.1	-	-
		CONGAS	021406	14	1	7.1	13	6	46.2	14	-	-	14	-	-	1.0	7.1	1	7.1	-	-
		LLIPA	021407	5	-	-	5	2	40.0	5	-	-	5	-	-	-	-	-	-	-	-
		OCROS	021401	49	4	8.2	45	19	42.2	49	-	-	49	-	-	2.0	4.1	2	4.1	-	-
		SAN CRISTOBA	021408	4	1	25.0	3	1	33.3	4	1	25.0	4	1	25.0	-	-	-	-	-	-
		SAN PEDRO	021409	5	-	-	5	2	40.0	5	-	-	5	-	-	-	-	-	-	1	20.0
		SANTIAGO DE	021410	3	2	66.7	1	1	100.0	3	-	-	3	-	-	-	-	1	33.3	-	-
	PALLASCA	CONCHUCOS	021503	420	91	21.7	329	148	45.0	420	6	1.4	420	3	0.7	19.0	4.5	41	9.8	5	1.2
		HUACASCHUQ	021504	31	6	19.4	25	11	44.0	31	-	-	31	-	-	3.0	9.7	2	6.5	1	3.2
		LACABAMBA	021506	27	8	29.6	19	9	47.4	27	-	-	27	-	-	1.0	3.7	3	11.1	3	11.1
		PALLASCA	021508	116	25	21.6	91	31	34.1	116	5	4.3	116	3	2.6	3.0	2.6	10	8.6	2	1.7
		PAMPAS	021509	213	47	22.1	166	65	39.2	213	15	7.0	213	7	3.3	21.0	9.9	12	5.6	3	1.4
	POMABAMBA	HUAYLLAN	021602	127	21	16.5	106	39	36.8	127	10	7.9	127	2	1.6	6.0	4.7	2	1.6	-	-
		PAROBAMBA	021603	305	80	26.2	225	92	40.9	305	15	4.9	305	4	1.3	15.0	4.9	25	8.2	3	1.0
		POMABAMBA	021601	562	112	19.9	450	192	42.7	562	21	3.7	562	8	1.4	38.0	6.8	25	4.4	3	0.5
		QUINJABAMBA	021604	104	28	26.9	76	37	48.7	104	5	4.8	104	2	1.9	4.0	3.8	9	8.7	4	3.8
	RECUAY	CATAC	021702	193	41	21.2	152	69	45.4	193	7	3.6	193	1	0.5	19.0	9.8	6	3.1	2	1.0
		COTAPARACO	021703	30	10	33.3	20	8	40.0	30	2	6.7	30	-	-	4.0	13.3	2	6.7	1	3.3
		HUAYLLAPAMP	021704	19	6	31.6	13	10	76.9	19	1	5.3	19	-	-	1.0	5.3	1	5.3	-	-
		LLACLIN	021705	33	10	30.3	23	9	39.1	33	-	-	33	1	3.0	1.0	3.0	3	9.1	-	-
		MARCA	021706	23	-	-	23	3	13.0	23	-	-	23	-	-	1.0	4.3	1	4.3	-	-
		PAMPAS CHIC	021707	33	3	9.1	30	15	50.0	33	-	-	33	1	3.0	-	-	2	6.1	1	3.0
		PARARIN	021708	39	4	10.3	35	10	28.6	39	-	-	39	-	-	1.0	2.6	8	20.5	1	2.6
		RECUAY	021701	202	33	16.3	169	69	40.8	202	15	7.4	202	5	2.5	16.0	7.9	6	3.0	3	1.5
		TAPACOCHA	021709	1	-	-	1	-	-	1	-	-	1	-	-	-	-	-	-	-	-
		TICAPAMPA	021710	24	4	16.7	20	12	60.0	24	-	-	24	-	-	1.0	4.2	1	4.2	-	-
	SANTA	CACERES DEL	021802	82	13	15.9	69	18	26.1	82	1	1.2	82	-	-	2.0	2.4	9	11.0	2	2.4
		CHIMBOTE	021801	1,246	97	7.8	1,149	197	17.1	1,246	35	2.8	1,246	18	1.4	85.0	6.8	114	9.1	21	1.7
		MACATE	021804	40	6	15.0	34	15	44.1	40	1	2.5	40	1	2.5	4.0	10.0	4	10.0	-	-
		MORO	021805	244	17	7.0	227	50	22.0	244	4	1.6	244	2	0.8	13.0	5.3	17	7.0	6	2.5
		NEPEÑA	021806	128	12	9.4	116	35	30.2	128	2	1.6	128	-	-	5.0	3.9	13	10.2	8	6.3
		NUEVO CHIMB	021809	247	25	10.1	222	43	19.4	247	8	3.2	247	13	5.3	12.0	4.9	23	9.3	10	4.0
		SANTA	021808	1,336	82	6.1	1,254	313	25.0	1,336	23	1.7	1,336	13	1.0	44.0	3.3	138	10.3	34	2.5

Fuente: Ministerio de Salud – MINSA

Extracción: Área de Estadística

DEPARTAMENTO	PROVINCIA	DISTRITO	UBIGEO	INDICADOR TALLA / EDAD ¹						INDICADOR PESO / EDAD ²				INDICADOR PESO / TALLA ³							
				N° DE EVALUADOS	DESNUTRICIÓN CRÓNICA		N° DE EVALUADOS	RIESGO DE D. CRÓNICA ⁴		N° DE EVALUADOS	DESNUTRICIÓN GLOBAL		N° DE EVALUADOS	DESNUTRICIÓN AGUDA		RIESGO DE D. AGUDA		SOBREPESO		OBESIDAD	
					N° DE CASOS	%		N° DE CASOS	%		N° DE CASOS	%		N° DE CASOS	%	N° DE CASOS	%	N° DE CASOS	%	N° DE CASOS	%
	SIHUAS	ACOBAMBA	021902	112	24	21.4	88	31	35.2	112	3	2.7	112	-	-	4.0	3.6	2	1.8	1	0.9
		ALFONSO UGA	021903	14	3	21.4	11	4	36.4	14	1	7.1	14	-	-	1.0	7.1	2	14.3	-	-
		CASHAPAMPA	021904	70	7	10.0	63	18	28.6	70	1	1.4	70	1	1.4	5.0	7.1	2	2.9	-	-
		CHINGALPO	021905	33	1	3.0	32	13	40.6	33	-	-	33	2	6.1	2.0	6.1	1	3.0	-	-
		HUAYLLABAME	021906	131	15	11.5	116	54	46.6	131	2	1.5	131	2	1.5	3.0	2.3	6	4.6	1	0.8
		QUICHES	021907	153	47	30.7	106	44	41.5	153	7	4.6	153	-	-	7.0	4.6	10	6.5	2	1.3
		RAGASH	021908	88	12	13.6	76	26	34.2	88	1	1.1	88	1	1.1	6.0	6.8	6	6.8	-	-
		SAN JUAN	021909	429	81	18.9	348	172	49.4	429	15	3.5	429	2	0.5	17.0	4.0	17	4.0	4	0.9
		SICSIBAMBA	021910	51	9	17.6	42	25	59.5	51	5	9.8	51	1	2.0	3.0	5.9	3	5.9	2	3.9
		SIHUAS	021901	241	23	9.5	218	67	30.7	241	13	5.4	241	7	2.9	31.0	12.9	6	2.5	3	1.2
	YUNGAY	CASCAPARA	022002	41	15	36.6	26	13	50.0	41	8	19.5	41	1	2.4	3.0	7.3	2	4.9	-	-
		MANCOS	022003	298	55	18.5	243	98	40.3	298	9	3.0	298	-	-	13.0	4.4	16	5.4	2	0.7
		MATACOTO	022004	58	13	22.4	45	22	48.9	58	6	10.3	58	2	3.4	4.0	6.9	2	3.4	-	-
		QUILLO	022005	659	209	31.7	450	237	52.7	659	28	4.2	659	8	1.2	16.0	2.4	58	8.8	18	2.7
		RANRAHIRCA	022006	154	34	22.1	120	51	42.5	154	9	5.8	154	1	0.6	13.0	8.4	13	8.4	1	0.6
		SHUPLUY	022007	110	41	37.3	69	32	46.4	110	6	5.5	110	3	2.7	7.0	6.4	6	5.5	2	1.8
		YANAMA	022008	278	54	19.4	224	89	39.7	278	8	2.9	278	4	1.4	16.0	5.8	11	4.0	1	0.4
		YUNGAY	022001	285	69	24.2	216	97	44.9	285	11	3.9	285	3	1.1	17.0	6.0	18	6.3	2	0.7

Fuente: Ministerio de Salud – MINSA

Extracción: Área de Estadística

Nota: Para mayor información sobre desnutrición por provincias y distritos del departamento de Áncash ingresar al siguiente Link:

<https://app.powerbi.com/view?r=eyJrjoiYjBkODNhOGMtZDdjYS00ZmJlTg5NDMtYzkwMTMzMTY1ZjY3IiwidCI6IjMyN2RiNWJkLTM5ZEtNGHhZS05NDNhLTNhZDEwOTU5ZWZmNCJ9>

Cuadro 08
CENTROS DE ATENCIÓN EN SALUD POR CATEGORIA DE LA REGIÓN ANCASH
SETIEMBRE, 2021

Categoría	Nombre	Diresa	Red	Dirección
II-1	HOSPITAL DE APOYO RECUAY	ANCASH	HUAYLAS SUR	JIRÓN JR. BOLIVAR Nº 200 RECUAY
I-1	PUESTO DE SALUD COLLAHUASI	ANCASH	HUAYLAS SUR	CENTRO POBLADO DE COLLAHUASI S/N NÚMERO S/N DISTRITO RECUAY PROVINCIA RECUAY
I-1	PUESTO DE SALUD TICAPAMPA	ANCASH	HUAYLAS SUR	AVENIDA AV. LOS LIBERTADORES S/N TICAPAMPA S/N
I-1	PUESTO DE SALUD CAYAC	ANCASH	HUAYLAS SUR	AVENIDA AV CAMINOREAL S/N -CP CAYAC NÚMERO S/N DISTRITO TICAPAMPA PROVINCIA RECUAY
I-3	CENTRO DE SALUD CATAAC	ANCASH	HUAYLAS SUR	AVENIDA AV. 31 DE MAYO Nº 720 CATAAC RECUAY
I-1	PUESTO DE SALUD COTAPARACO	ANCASH	HUAYLAS SUR	COSTADO DEL CEMENTERIO-CPM COTAPARACO S/N NÚMERO S/N DISTRITO COTAPARACO PROVINCIA RECUAY
I-1	PUESTO DE SALUD TAPACOCHA	ANCASH	HUAYLAS SUR	CALLE LOCALIDAD DE TAPACOCHA CALLE 9 DE DICIEMBRE S/N DISTRITO TAPACOCHA PROVINCIA RECUAY
I-1	PUESTO DE SALUD PAMPA DE LAMPAS	ANCASH	HUAYLAS SUR	COSTADO DEL COLEGIO S/N-CPM PAMPAS DE LAMPAS NÚMERO S/N DISTRITO CHIQUIAN PROVINCIA BOLOGNESI
I-1	PUESTO DE SALUD HUAYLLAPAMPA	ANCASH	HUAYLAS SUR	CENTRO POBLADO DE HUAYLLAPAMPA DISTRITO HUAYLLAPAMPA PROVINCIA RECUAY
I-1	PUESTO DE SALUD MARCA	ANCASH	HUAYLAS SUR	JIRÓN JR. PELIGRO S/N NÚMERO S/N DISTRITO MARCA PROVINCIA RECUAY
I-1	PUESTO DE SALUD PAMPAS CHICO	ANCASH	HUAYLAS SUR	JIRÓN JR. PORVENIR S/N PAMPAS CHICO S/N DISTRITO PAMPAS CHICO PROVINCIA RECUAY
I-1	PUESTO DE SALUD COLCA	ANCASH	HUAYLAS SUR	CARRETERA CARRETERA PATIVILCA HUARAZ KM. 82 DISTRITO CAJACAY PROVINCIA BOLOGNESI DEPARTAMENTO ANCASH
I-3	CENTRO DE SALUD CAJACAY	ANCASH	HUAYLAS SUR	AVENIDA AV. CAMINO REAL S/N-CP CAYAC S/N AV. CAMINO REAL S/N-CP CAYAC CAJACAY BOLOGNESI
I-2	PUESTO DE SALUD RAQUIA	ANCASH	HUAYLAS SUR	CENTRO POBLADO DE RAQUIA S/N S/N CENTRO POBLADO DE RAQUIA S/N ANTONIO RAIMONDI BOLOGNESI
I-1	PUESTO DE SALUD SANTA ROSA	ANCASH	HUAYLAS SUR	CARRETERA CARRETERA PATIVILCA HUARAZ KM.107 SANTA ROSA DISTRITO CAJACAY PROVINCIA BOLOGNESI
I-1	PUESTO DE SALUD LLAULLIN	ANCASH	HUAYLAS SUR	JIRÓN JR. BOLIVAR S/N NÚMERO S/N DISTRITO LLAULLIN PROVINCIA RECUAY
I-1	PUESTO DE SALUD CHAUCAYAN	ANCASH	HUAYLAS SUR	CENTRO POBLADO MENOR DE CHAUCAYAN DISTRITO LLAULLIN PROVINCIA RECUAY DEPARTAMENTO ANCASH
I-1	PUESTO DE SALUD PARARIN	ANCASH	HUAYLAS SUR	CENTRO POBLADO DE PARARIN CENTRO POBLADO DE PARARIN PARARIN RECUAY ANCASH
I-3	PUESTO DE SALUD CHASQUITAMBO	ANCASH	HUAYLAS SUR	CHASQUITAMBO S/N COLQUIOC BOLOGNESI
I-1	PUESTO DE SALUD HUAYLLACAYAN	ANCASH	HUAYLAS SUR	HUAYLLACAYAN S/N NÚMERO S/N DISTRITO HUAYLLACAYAN PROVINCIA BOLOGNESI
I-1	PUESTO DE SALUD YUMPE	ANCASH	HUAYLAS SUR	YUMPE S/N NÚMERO S/N DISTRITO HUAYLLACAYAN PROVINCIA BOLOGNESI
I-4	CENTRO DE SALUD CHIQUIAN	ANCASH	HUAYLAS SUR	AVENIDA AV GUILLERMO BRACALE RAMOS S/N - CHIQUIAN S/N BOLOGNESI
I-2	PUESTO DE SALUD AQUIA	ANCASH	HUAYLAS SUR	JIRÓN JR. SIMON BOLIVAR S/N DISTRITO AQUIA PROVINCIA BOLOGNESI
I-1	PUESTO DE SALUD RACRACHACA	ANCASH	HUAYLAS SUR	CARRETERA PRINCIPAL S/N DISTRITO AQUIA PROVINCIA BOLOGNESI
I-1	PUESTO DE SALUD PACHAPAQUI	ANCASH	HUAYLAS SUR	AVENIDA AV. EL PROGRESO SN DISTRITO AQUIA PROVINCIA BOLOGNESI
I-2	PUESTO DE SALUD HUASTA	ANCASH	HUAYLAS SUR	HUASTA S/N HUASTA BOLOGNESI
I-1	PUESTO DE SALUD QUERO	ANCASH	HUAYLAS SUR	AVENIDA AV. EL PROGRESO S/N DISTRITO HUASTA PROVINCIA BOLOGNESI
I-1	PUESTO DE SALUD PACLLON	ANCASH	HUAYLAS SUR	JIRÓN JR. HUANUCO S/N DISTRITO PACLLON PROVINCIA BOLOGNESI
I-1	PUESTO DE SALUD LLAMAC	ANCASH	HUAYLAS SUR	AVENIDA AV. BOLOGNESI SN DISTRITO PACLLON PROVINCIA BOLOGNESI

Fuente: Ministerio de Salud – MINSA
 Extracción: Área de Estadística



Categoría	Nombre	Diresa	Red	Dirección
I-1	PUESTO DE SALUD CANIS	ANCASH	HUAYLAS SUR	JIRÓN OLIVOS SECTOR "A" CANIS DISTRITO CANIS PROVINCIA BOLOGNESI
I-1	PUESTO DE SALUD LLACLLA	ANCASH	HUAYLAS SUR	JIRÓN JR BOLIVAR S/N NÚMERO S/N DISTRITO ABELARDO PARDO LEZAMETA PROVINCIA BOLOGNESI
I-1	PUESTO DE SALUD GORGORILLO	ANCASH	HUAYLAS SUR	CALLE JORGE CHVEZ Nº175 DISTRITO LA PRIMAVERA PROVINCIA BOLOGNESI
I-1	PUESTO DE SALUD MANGAS	ANCASH	HUAYLAS SUR	PASAJE TAURIPAN S/N DISTRITO MANGAS PROVINCIA BOLOGNESI
I-2	PUESTO DE SALUD CORPANQUI	ANCASH	HUAYLAS SUR	JIRÓN JR BOLIVAR S/N SAN MIGUEL DE CORPANQUI BOLOGNESI
I-1	PUESTO DE SALUD TICLLOS	ANCASH	HUAYLAS SUR	CALLE SUCRE S/N DISTRITO TICLLOS PROVINCIA BOLOGNESI
I-3	CENTRO DE SALUD HUALLANCA	ANCASH	HUAYLAS SUR	AVENIDA AV CENTRAL S/N HUALLANCA BOLOGNESI
I-3	CENTRO DE SALUD AIJA	ANCASH	HUAYLAS SUR	JIRÓN JR. SANTIAGO ANTUNEZ DE MAYOLO S/N AIJA
I-2	PUESTO DE SALUD CORIS	ANCASH	HUAYLAS SUR	PLAZA DE ARMAS S/N- DISTRITO DE CORIS AIJA
I-1	PUESTO DE SALUD QUISHUAR	ANCASH	HUAYLAS SUR	CAMINO DE HERRADURA QUISHUAR S/N NÚMERO S/N DISTRITO CORIS PROVINCIA AIJA
I-1	SAN DAMIAN	ANCASH	HUAYLAS SUR	PLAZA DE SAN DAMIÁN S/N DISTRITO CORIS PROVINCIA AIJA
I-1	PUESTO DE SALUD HUACLAN	ANCASH	HUAYLAS SUR	AVENIDA AV PROGRESO S/N - HUACLAN DISTRITO HUACLAN PROVINCIA AIJA
I-1	PUESTO DE SALUD LA MERCED	ANCASH	HUAYLAS SUR	DISTRITO DE LA MERCED S/N DISTRITO DE LA MERCED AIJA
I-1	PUESTO DE SALUD SANTA CRUZ	ANCASH	HUAYLAS SUR	CAMINO DE HERRADURA S/N DISTRITO LA MERCED PROVINCIA AIJA
I-1	PUESTO DE SALUD SUCCHA	ANCASH	HUAYLAS SUR	JIRÓN JR. LA UNION S/N DISTRITO SUCCHA PROVINCIA AIJA
II-1	HOSPITAL DE APOYO CARHUAZ	ANCASH	HUAYLAS SUR	JIRÓN JR. UNION S/N CARHUAZ
I-2	PUESTO DE SALUD MAYA	ANCASH	HUAYLAS SUR	CARRETERA CARHUAZ-MAYA S/N DISTRITO CARHUAZ PROVINCIA CARHUAZ
I-1	PUESTO DE SALUD TAURIPAMPA	ANCASH	HUAYLAS SUR	CARRETERA CARRETERA ANTA - TAURIPAMPA S/N DISTRITO CARHUAZ PROVINCIA CARHUAZ
I-1	PUESTO DE SALUD RAMPAC GRANDE	ANCASH	HUAYLAS SUR	CARRETERA ACOPAMPA - RAMPAC GRANDE S/N DISTRITO CARHUAZ PROVINCIA CARHUAZ
I-1	PUESTO DE SALUD PARIACACA	ANCASH	HUAYLAS SUR	BARRIO NUEVO S/N-CASERÍO DE PARIACACA NÚMERO S/N DISTRITO CARHUAZ PROVINCIA CARHUAZ
I-3	CENTRO DE SALUD ACOPAMPA	ANCASH	HUAYLAS SUR	AVENIDA AV. BELLAVISTA S/N ACOPAMPA CARHUAZ
I-1	PUESTO DE SALUD ATAQUERO	ANCASH	HUAYLAS SUR	PLAZA DE ARMAS S/N ATAQUERO NÚMERO S/N DISTRITO ATAQUERO PROVINCIA CARHUAZ
I-1	PUESTO DE SALUD TINCO	ANCASH	HUAYLAS SUR	BARRIO DE QUILLASH S/N BARRIO DE QUILLASH TINCO CARHUAZ
I-1	PUESTO DE SALUD AMASHCA	ANCASH	HUAYLAS SUR	JIRÓN JR. JOSE CARLOS MARIATEGUI NºS/N AMASHCA AMASHCA CARHUAZ
I-1	PUESTO DE SALUD PUNYAN	ANCASH	HUAYLAS SUR	SECTOR CANTU S/N PUNYAN NÚMERO S/N DISTRITO AMASHCA PROVINCIA CARHUAZ
I-2	PUESTO DE SALUD SHILLA	ANCASH	HUAYLAS SUR	CARRETERA CARHUAZ - SHILLA S/N CARRETERA CARHUAZ - SHILLA S/N SHILLA CARHUAZ
I-1	PUESTO DE SALUD HUAYPAN	ANCASH	HUAYLAS SUR	CARRETERA SHILLA- HUAYPAN S/N DISTRITO MANCOS PROVINCIA YUNGAY
I-3	CENTRO DE SALUD ANTA	ANCASH	HUAYLAS SUR	AVENIDA AV. MANCO CAPAC Nº 130 ANTA CARHUAZ
I-3	CENTRO DE SALUD YUNGAR	ANCASH	HUAYLAS SUR	AVENIDA AV. FLOR DE YUNGAR 484 YUNGAR CARHUAZ
I-1	PUESTO DE SALUD POYOR	ANCASH	HUAYLAS SUR	CARRETERA VIA YUMNGAR -PAMPAC KM 7 S/N NÚMERO S/N DISTRITO YUNGAR PROVINCIA CARHUAZ
I-1	PUESTO DE SALUD SANTA ROSA	ANCASH	HUAYLAS SUR	JIRÓN JR. MANCO CAPAC Nº 130- SANTA ROSA DISTRITO YUNGAR PROVINCIA CARHUAZ
I-1	PUESTO DE SALUD TRIGOPAMPA	ANCASH	HUAYLAS SUR	CARRETERA YUNGAR- TRIGOPAMPA S/N NÚMERO S/N DISTRITO YUNGAR PROVINCIA CARHUAZ
I-1	MATAQUITA	ANCASH	HUAYLAS SUR	JIRÓN JR BUENOS AIRES S/N DISTRITO JANGAS PROVINCIA HUARAZ
I-3	CENTRO DE SALUD MARCARA	ANCASH	HUAYLAS SUR	AVENIDA AV. AUGUSTO B. LEGUIA S/N MARCARA CARHUAZ
I-1	PURHUAY	ANCASH	HUAYLAS SUR	AV. AUGUSTO B. LEGIA S/N
I-2	PUESTO DE SALUD VICOS	ANCASH	HUAYLAS SUR	CARRETERA MARCARA-VICOS S/N MARCARA CARHUAZ



Categoría	Nombre	Diresa	Red	Dirección
I-1	RECUAYHUANCA	ANCASH	HUAYLAS SUR	CARRETERA VICOS-RECUAYHUANCA S/N
I-1	PARIHUANCA	ANCASH	HUAYLAS SUR	JR. BOLOGNESI S/N PARIHUANCA
I-1	PUESTO DE SALUD SAN MIGUEL DE ACO	ANCASH	HUAYLAS SUR	CARRETERA TARICA - SAN MIGUEL DE ACO S/N SAN MIGUEL DE ACO CARHUAZ
I-4	HOSPITAL MAMA ASHU CHACAS	ANCASH	HUAYLAS SUR	AVENIDA AV. SAN MARTIN S/N S/N AV. SAN MARTIN S/N CHACAS ASUNCION ANCASH
I-2	PUESTO DE SALUD ACOCHACA	ANCASH	HUAYLAS SUR	PLAZA DE ARMAS DE ACOCHACA S/N ACOCHACA ASUNCION
I-1	PUESTO DE SALUD SAPCHA	ANCASH	HUAYLAS SUR	PLAZA DEL CENTRO POBLADO SAPCHÁ S/N DISTRITO ACOCHACA PROVINCIA ASUNCION
II-2	HOSPITAL "VICTOR RAMOS GUARDIA" - HUARAZ	ANCASH	NO PERTENECE A NINGUNA RED	AVENIDA AV. LUZURIAGA S/N CUADRA 12 S/N CUADRA 12 HUARAZ HUARAZ
I-1	PUESTO DE SALUD MACASHCA	ANCASH	HUAYLAS SUR	CASERIO DE MACASHCA DISTRITO HUARAZ PROVINCIA HUARAZ
I-1	PUESTO DE SALUD HUALLCOR	ANCASH	HUAYLAS SUR	CENTRO POBLADO DE HAULLCOR DISTRITO HUARAZ PROVINCIA HUARAZ
I-2	PUESTO DE SALUD SAN NICOLAS	ANCASH	HUAYLAS SUR	AVENIDA AV. AUGUSTO B. LEGUI S/N S/N AV. AUGUSTO B. LEGUI S/N HUARAZ HUARAZ ANCASH
I-1	PUESTO DE SALUD YANACOSHCA	ANCASH	HUAYLAS SUR	CASERIO DE YANACOSHCA SN HUARAZ HUARAZ
I-1	PUESTO DE SALUD SANTA CATALINA	ANCASH	HUAYLAS SUR	CASERIO DE SANTA CATALINA HUARAZ
I-1	PUESTO DE SALUD HUAMARIN	ANCASH	HUAYLAS SUR	CASERIO DE HUAMARIN DISTRITO HUARAZ PROVINCIA HUARAZ
I-1	PUESTO DE SALUD MASHUAN	ANCASH	HUAYLAS SUR	CASERIO DE MASHUAN DISTRITO OLLEROS PROVINCIA HUARAZ
I-2	PUESTO DE SALUD OLLEROS	ANCASH	HUAYLAS SUR	AVENIDA AV DAGOBERTO CACERES S/N OLLEROS HUARAZ
I-1	PUESTO DE SALUD LLOCLLA	ANCASH	HUAYLAS SUR	CASERIO DE LLOCLLA DISTRITO OLLEROS PROVINCIA HUARAZ
I-2	PUESTO DE SALUD HUARIPAMPA	ANCASH	HUAYLAS SUR	JIRÓN JR. BOLOGNESI S/N DISTRITO OLLEROS PROVINCIA HUARAZ
SD	TAYAPAMPA	ANCASH	HUAYLAS SUR	ACTUALIZAR
I-1	PUESTO DE SALUD ICHOCA	ANCASH	HUAYLAS SUR	AVENIDA AV. LAS FLORES SN DISTRITO HUARAZ PROVINCIA HUARAZ
I-1	PUESTO DE SALUD COYLLUR	ANCASH	HUAYLAS SUR	SECTOR TUNYA S/N -CPM DE COYLLUR S/N HUARAZ HUARAZ
I-3	CENTRO DE SALUD NICRUPAMPA	ANCASH	HUAYLAS SUR	LAS FLORES S/N NICRUPAMPA LAS FLORES NICRUPAMPA INDEPENDENCIA HUARAZ
I-2	PUESTO DE SALUD HUANCHAC	ANCASH	HUAYLAS SUR	LOCALIDA DE HUANCHAC S/N INDEPENDENCIA HUARAZ
I-2	PUESTO DE SALUD MARIAN	ANCASH	HUAYLAS SUR	AVENIDA AV. ATUSPARIA S/N -CPM DE MARIAN S/N INDEPENDENCIA HUARAZ
I-1	PUESTO DE SALUD UNCHUS	ANCASH	HUAYLAS SUR	CENTRO POBLADO DE UNCHUS S/N DISTRITO INDEPENDENCIA PROVINCIA HUARAZ
I-2	PUESTO DE SALUD LLUPA	ANCASH	HUAYLAS SUR	CENTRO POBLADO LLUPA DISTRITO INDEPENDENCIA PROVINCIA HUARAZ
I-3	CENTRO DE SALUD HUARUPAMPA	ANCASH	HUAYLAS SUR	AVENIDA AV. RAIMONDI 5TA DRA S/N HUARAZ HUARAZ
I-1	PUESTO DE SALUD ATIPAYAN	ANCASH	HUAYLAS SUR	CENTRO POBLADO DE ATIPAYAN INDEPENDENCIA HUARAZ
I-1	PUESTO DE SALUD HUAYAWILLCA	ANCASH	HUAYLAS SUR	CENTRO POBLADO DE HUAYAWILLCA DISTRITO INDEPENDENCIA PROVINCIA HUARAZ
I-1	PUESTO DE SALUD QUENUAYOC	ANCASH	HUAYLAS SUR	CENTRO POBLADO DE QUENUAYOC DISTRITO INDEPENDENCIA PROVINCIA HUARAZ
SD	CHINCAI	ANCASH	HUAYLAS SUR	ACTUALIZAR
SD	CASHACANCHA	ANCASH	HUAYLAS SUR	ACTUALIZAR
I-4	CENTRO DE SALUD PALMIRA	ANCASH	HUAYLAS SUR	CARRETERA PARAJE CASCAPAMPA S/N, CARRETERA HUARAZ-CARAZ N DISTRITO INDEPENDENCIA PROVINCIA HUARAZ
I-1	PUESTO DE SALUD SHECTA	ANCASH	HUAYLAS SUR	CENTRO POBLADO DE SHECTA DISTRITO INDEPENDENCIA PROVINCIA HUARAZ
I-1	PUESTO DE SALUD MARCAC	ANCASH	HUAYLAS SUR	LOCALIDAD DE MARCAC DISTRITO INDEPENDENCIA PROVINCIA HUARAZ
SD	OCSHARUTUNA	ANCASH	HUAYLAS SUR	ACTUALIZAR
I-1	PUESTO DE SALUD CURHUAZ	ANCASH	HUAYLAS SUR	CASERIO DE CURHUAZ S/N DISTRITO INDEPENDENCIA PROVINCIA HUARAZ
I-1	PUESTO DE SALUD PARIA	ANCASH	HUAYLAS SUR	CENTRO POBLADO DE PARIA S/N DISTRITO INDEPENDENCIA PROVINCIA HUARAZ
I-3	CENTRO DE SALUD MONTERREY	ANCASH	HUAYLAS SUR	AVENIDA AV. CORDILLERA BLANCA S/N INDEPENDENCIA HUARAZ
I-1	PUESTO DE SALUD CHONTAYOC	ANCASH	HUAYLAS SUR	CENTRO POBLADO DE CHONTAYOC DISTRITO INDEPENDENCIA PROVINCIA HUARAZ



Categoría	Nombre	Diresa	Red	Dirección
I-1	CHAVIN	ANCASH	HUAYLAS SUR	CENTRO POBLADO MENOR DE CHAVIN DISTRITO INDEPENDENCIA PROVINCIA HUARAZ
I-1	PUESTO DE SALUD HUANJA	ANCASH	HUAYLAS SUR	COMUNIDAD DE HUANJA DISTRITO INDEPENDENCIA PROVINCIA HUARAZ
I-1	PUESTO DE SALUD TARICA	ANCASH	HUAYLAS SUR	JIRÓN AMARGURAS S/N TARICA HUARAZ ANCASH
I-2	PUESTO DE SALUD PALTAY	ANCASH	HUAYLAS SUR	PLAZA DE PALTAY S/N CASERIO DE PALTAY DISTRITO TARICA PROVINCIA HUARAZ
I-1	PUESTO DE SALUD PASHPA	ANCASH	HUAYLAS SUR	PLAZA DE PASHPA S/N DISTRITO TARICA PROVINCIA HUARAZ
I-1	PUESTO DE SALUD COLLON	ANCASH	HUAYLAS SUR	PLAZA LOCALIDAD DE COLLON PLAZA DE ARMAS S/N DISTRITO TARICA PROVINCIA HUARAZ
I-3	CENTRO DE SALUD JANGAS	ANCASH	HUAYLAS SUR	JIRÓN JR. SAN JOSE S/N JANGAS HUARAZ
I-2	PUESTO DE SALUD CAJAMARQUILLA	ANCASH	HUAYLAS SUR	AVENIDA AV. MIGUEL GRAU S/N LA LIBERTAD HUARAZ
I-2	PUESTO DE SALUD PAMPAS GRANDE	ANCASH	HUAYLAS SUR	CARRETERA HUARAZ-PAMPAS GRANDE S/N PAMPAS GRANDE HUARAZ
I-2	PUESTO DE SALUD PIRA	ANCASH	HUAYLAS SUR	CARRETERA A PIRA S/N PIRA HUARAZ
I-2	PUESTO DE SALUD YUPASH	ANCASH	HUAYLAS SUR	CARRETERA YUPASH-PIRA S/N DISTRITO PIRA PROVINCIA HUARAZ
II-1	HOSPITAL DE APOYO CARAZ	ANCASH	HUAYLAS NORTE	AVENIDA AV. 9 DE OCTUBRE S/N - CARAZ - CARAZ CARAZ HUAYLAS
I-1	PUESTO DE SALUD PAVAS	ANCASH	HUAYLAS NORTE	CENTRO POBLADO DE PAVAS S/N DISTRITO CARAZ PROVINCIA HUAYLAS
I-1	PUESTO DE SALUD LLACSHU	ANCASH	HUAYLAS NORTE	LOCALIDAD DE LLACSHU S/N DISTRITO CARAZ PROVINCIA HUAYLAS
I-1	PUESTO DE SALUD YURACOTO	ANCASH	HUAYLAS NORTE	BARRIO DE YURACOTO S/N CARAZ HUAYLAS
I-1	PUESTO DE SALUD COCHAMARCA	ANCASH	HUAYLAS NORTE	CASERIO DE COCHAMARCA S/N DISTRITO CARAZ PROVINCIA HUAYLAS
I-1	PUESTO DE SALUD HUAUYA	ANCASH	HUAYLAS NORTE	CENTRO POBLADO HUAUYA S/N DISTRITO CARAZ PROVINCIA HUAYLAS
I-1	PUESTO DE SALUD PAMPACOCOA	ANCASH	HUAYLAS NORTE	CASERIO PAMPACOCOA DISTRITO CARAZ PROVINCIA HUAYLAS
I-1	PUESTO DE SALUD SANTA CRUZ	ANCASH	HUAYLAS NORTE	CENTRO POBLADO DE TZACTZA DISTRITO SANTA CRUZ PROVINCIA HUAYLAS
I-3	CENTRO DE SALUD HUARIPAMPA	ANCASH	HUAYLAS NORTE	AVENIDA AV. SANTA CRUZ S/N HUARIPAMPA SANTA CRUZ HUAYLAS
I-3	CENTRO DE SALUD HUALLANCA	ANCASH	HUAYLAS NORTE	CALLE SANTA ROSA S/N HUALLANCA HUAYLAS
I-1	PUESTO DE SALUD CALLHUASH	ANCASH	HUAYLAS NORTE	LOCALIDAD DE CALLHUASH DISTRITO HUALLANCA PROVINCIA HUAYLAS
I-1	PUESTO DE SALUD COLCAP	ANCASH	HUAYLAS NORTE	CASERIO COLCAP S/N DISTRITO HUALLANCA PROVINCIA HUAYLAS
I-2	PUESTO DE SALUD YURACMARCA	ANCASH	HUAYLAS NORTE	DISTRITO DE YURAMARCA S/N DISTRITO DE YURAMARCA YURACMARCA HUAYLAS
I-1	PUESTO DE SALUD SANTA ROSA	ANCASH	HUAYLAS NORTE	SANTA ROSA DISTRITO YURACMARCA PROVINCIA HUAYLAS
I-1	PUESTO DE SALUD QUITARACZA	ANCASH	HUAYLAS NORTE	LOCALIDAD DE SANTA ROSA DE QUITARACZA DISTRITO YURACMARCA PROVINCIA HUAYLAS
I-2	PUESTO DE SALUD YANAC	ANCASH	HUAYLAS NORTE	CALLE LOCALIDAD DE YANAC CALLE DANIEL ALCIDES CARRION S/N DISTRITO YANAC PROVINCIA CORONGO
I-2	PUESTO DE SALUD HUATA	ANCASH	HUAYLAS NORTE	LOCALIDAD DE HUATA S/N DISTRITO HUATA PROVINCIA HUAYLAS
I-1	PUESTO DE SALUD RACRACALLAN	ANCASH	HUAYLAS NORTE	LOCALIDAD DE RACRACALLAN DISTRITO HUATA PROVINCIA HUAYLAS
I-3	CENTRO DE SALUD MATO	ANCASH	HUAYLAS NORTE	JIRÓN JR. COMERCIO S/N MATO S/N HUAYLAS
I-1	PUESTO DE SALUD ANCORACA	ANCASH	HUAYLAS NORTE	LOCALIDAD DE ANCORACA DISTRITO MATO PROVINCIA HUAYLAS
I-2	PUESTO DE SALUD HUAYLAS	ANCASH	HUAYLAS NORTE	AVENIDA BARRIO DE SHUYO-AV. HUASCAR Nº 260-HUAYLAS DISTRITO HUAYLAS PROVINCIA HUAYLAS
I-2	PUESTO DE SALUD SANTO TORIBIO	ANCASH	HUAYLAS NORTE	BARRIO HUAYARAN S/N DISTRITO SANTO TORIBIO PROVINCIA HUAYLAS
I-1	PUESTO DE SALUD ISCAP	ANCASH	HUAYLAS NORTE	BARRIO DE ISCAP S/N DISTRITO SANTO TORIBIO PROVINCIA HUAYLAS
I-1	PUESTO DE SALUD COLCAS	ANCASH	HUAYLAS NORTE	COLCAS DISTRITO SANTA CRUZ PROVINCIA HUAYLAS
I-3	CENTRO DE SALUD PUEBLO LIBRE	ANCASH	HUAYLAS NORTE	DISTRITO DE PUEBLO LIBRE S/N PUEBLO LIBRE HUAYLAS
I-2	PUESTO DE SALUD CARHUA	ANCASH	HUAYLAS NORTE	CENTRO POBLADO DE CARHUA S/N DISTRITO PUEBLO LIBRE PROVINCIA HUAYLAS
I-2	PUESTO DE SALUD HUANAYO	ANCASH	HUAYLAS NORTE	CENTRO POBLADO DE HUANAYOC DISTRITO PUEBLO LIBRE PROVINCIA HUAYLAS



Categoría	Nombre	Diresa	Red	Dirección
I-1	PUESTO DE SALUD VIRGEN INMACULADA DEL CENTRO POBLADO DE ACOYO	ANCASH	HUAYLAS NORTE	LOCALIDAD DE ACOYO S/N LOCALIDAD DE ACOYO PUEBLO LIBRE HUAYLAS
I-1	PUESTO DE SALUD HUAMANCAYAN	ANCASH	HUAYLAS NORTE	CENTRO POBLADO DE CARHUA DISTRITO PUEBLO LIBRE PROVINCIA HUAYLAS
I-1	PUESTO DE SALUD SAN JUAN	ANCASH	HUAYLAS NORTE	CENTRO POBLADO DE SAN JUAN DISTRITO PUEBLO LIBRE PROVINCIA HUAYLAS
I-3	CENTRO DE SALUD PAMPAROMAS	ANCASH	HUAYLAS NORTE	JIRÓN JR. JUAN BRYSON S/N PAMPAROMAS HUAYLAS
I-1	PUESTO DE SALUD PAMPAP	ANCASH	HUAYLAS NORTE	CASERIO DE PAMPAP S/N PROVINCIA HUAYLAS
I-1	PUESTO DE SALUD ULLPAN	ANCASH	HUAYLAS NORTE	CASERIO DE ULLPAN DISTRITO PAMPAROMAS PROVINCIA HUAYLAS
I-1	PUESTO DE SALUD CAJABAMBA BAJA	ANCASH	HUAYLAS NORTE	ESTANCIA CAJABAMBA BAJA S/N DISTRITO PAMPAROMAS PROVINCIA HUAYLAS
I-1	PUESTO DE SALUD CHACLANCAYO	ANCASH	HUAYLAS NORTE	CENTRO POBLADO MENOR DE CHACLANCAYO DISTRITO PAMPAROMAS PROVINCIA HUAYLAS
I-1	PUESTO DE SALUD CHUNYA	ANCASH	HUAYLAS NORTE	CENTRO POBLADO DE CHUNYA S/N DISTRITO PAMPAROMAS PROVINCIA HUAYLAS
I-1	PUESTO DE SALUD PISHA	ANCASH	HUAYLAS NORTE	CENTRO POBLADO DE PISHA S/N DISTRITO PAMPAROMAS PROVINCIA HUAYLAS
I-2	PUESTO DE SALUD PICHU	ANCASH	HUAYLAS NORTE	LOCALIDAD DE PICHU S/N DISTRITO PAMPAROMAS PROVINCIA HUAYLAS
I-3	CENTRO DE SALUD CORONGO	ANCASH	HUAYLAS NORTE	JIRÓN JR. LIMA S/N PLAZA DE ARMAS, CORONGO S/N, CORONGO CORONGO CORONGO
I-1	PUESTO DE SALUD ACO	ANCASH	HUAYLAS NORTE	LOCALIDAD DE ACO S/N DISTRITO ACO PROVINCIA CORONGO
I-1	PUESTO DE SALUD BAMBAS	ANCASH	HUAYLAS NORTE	DISTRITO DE BAMBAS S/N BAMBAS CORONGO
I-1	PUESTO DE SALUD CUSCA	ANCASH	HUAYLAS NORTE	DISTRITO DE CUSCA S/N DISTRITO CUSCA PROVINCIA CORONGO
I-1	PUESTO DE SALUD TARICA	ANCASH	HUAYLAS NORTE	CENTRO POBLADO DE TARICA DISTRITO CUSCA PROVINCIA CORONGO
I-2	PUESTO DE SALUD URCON	ANCASH	HUAYLAS NORTE	LOCALIDAD DE URCON MZ A LTE 10 DISTRITO CUSCA PROVINCIA CORONGO
I-1	PUESTO DE SALUD LA PAMPA	ANCASH	HUAYLAS NORTE	DISTRITO DE LA PAMPA S/N S/N DISTRITO DE LA PAMPA S/N LA PAMPA CORONGO
I-1	PUESTO DE SALUD YUPAN	ANCASH	HUAYLAS NORTE	DISTRITO DE YUPAN S/N DISTRITO YUPAN PROVINCIA CORONGO
II-1	HOSPITAL DE APOYO YUNGAY	ANCASH	HUAYLAS NORTE	AVENIDA AV. REPUBLICA DE CUBA S/N - YUNGAY - YUNGAY
I-1	PUESTO DE SALUD HUASHAO	ANCASH	HUAYLAS NORTE	LOCALIDAD DE HUASHAO DISTRITO YUNGAY PROVINCIA YUNGAY
I-1	PUESTO DE SALUD CHILCA	ANCASH	HUAYLAS NORTE	LOCALIDAD DE CHILCA S/N DISTRITO YUNGAY PROVINCIA YUNGAY
I-1	PUESTO DE SALUD HUARCA	ANCASH	HUAYLAS NORTE	LOCALIDAD DE HUARCA DISTRITO YUNGAY PROVINCIA YUNGAY
I-1	PUESTO DE SALUD RAYAN	ANCASH	HUAYLAS NORTE	CASERIO DE RAYAN DISTRITO YUNGAY PROVINCIA YUNGAY
I-1	PUESTO DE SALUD MATAOTO	ANCASH	HUAYLAS NORTE	LOCALIDAD DE MATAOTO S/N DISTRITO MATAOTO PROVINCIA YUNGAY
I-1	PUESTO DE SALUD PUTACA	ANCASH	HUAYLAS NORTE	LOCALIDAD DE PUTACA DISTRITO SHUPLUY PROVINCIA YUNGAY
I-1	PUESTO DE SALUD CASCAPARA	ANCASH	HUAYLAS NORTE	LOCALIDAD DE SANTO TORIBIO CASCAPARA S/N DISTRITO CASCAPARA PROVINCIA YUNGAY
I-3	CENTRO DE SALUD MANCOS	ANCASH	HUAYLAS NORTE	AVENIDA AV. HUASCARAN S/N MANCOS MANCOS MANCOS YUNGAY
I-1	PUESTO DE SALUD TINGUA	ANCASH	HUAYLAS NORTE	CARRETERA CENTRAL CENTRO POBLADO DE TINGUA DISTRITO MANCOS PROVINCIA YUNGAY
I-1	PUESTO DE SALUD UTUPAMPA	ANCASH	HUAYLAS NORTE	CENTRO POBLADO MENOR DE UTUPAMPA DISTRITO MANCOS PROVINCIA YUNGAY
I-1	PUESTO DE SALUD MUSHO	ANCASH	HUAYLAS NORTE	LOCALIDAD DE MUSHO S/N DISTRITO YUNGAY PROVINCIA YUNGAY
I-3	CENTRO DE SALUD TUMPA	ANCASH	HUAYLAS NORTE	CENTRO POBLADO DE TUMPA S/N CENTRO POBLADO DE TUMPA YUNGAY YUNGAY
I-1	PUESTO DE SALUD RANRAHIRCA	ANCASH	HUAYLAS NORTE	CARRETERA CARRETERA HUARAZ-CZ S/N RANRAHIRCA RANRAHIRCA RANRAHIRCA YUNGAY
I-1	PUESTO DE SALUD SHUPLUY	ANCASH	HUAYLAS NORTE	DISTRITO DE SHUPLUY S/N DISTRITO SHUPLUY PROVINCIA YUNGAY
I-3	CENTRO DE SALUD YANAMA	ANCASH	HUAYLAS NORTE	DISTRITO DE YANAMA S/N DISTRITO DE YANAMA YANAMA YUNGAY
I-1	PUESTO DE SALUD CUNYA	ANCASH	HUAYLAS NORTE	CENTRO POBLADO DE CUNYA S/N DISTRITO YANAMA PROVINCIA YUNGAY



Categoría	Nombre	Diresa	Red	Dirección
I-1	PUESTO DE SALUD YURMA	ANCASH	HUAYLAS NORTE	LOCALIDAD DE YURMA SN LLUMPA MARISCAL LUZURIAGA
I-1	PUESTO DE SALUD ALPABAMBA	ANCASH	HUAYLAS NORTE	LOCALIDAD DE ALPABAMBA S/N DISTRITO YANAMA PROVINCIA YUNGAY
II-2	HOSPITAL LA CALETA	ANCASH	NO PERTENECE A NINGUNA RED	AVENIDA AV. MALECON GRAU S/N URB. LA CALETA DISTRITO CHIMBOTE PROVINCIA SANTA
I-2	PUESTO DE SALUD SAN JUAN	ANCASH	PACIFICO NORTE	JOSE CARLOS MARIATEGUI S/N DISTRITO CHIMBOTE PROVINCIA SANTA
I-3	CENTRO DE SALUD MIRAFLORES ALTO	ANCASH	PACIFICO NORTE	PP.JJ. MIRAFLORES ALTO MZ. 23 - 1 PP.JJ. MIRAFLORES ALTO MZ. 23 - 1 CHIMBOTE SANTA
I-3	CENTRO DE SALUD FLORIDA	ANCASH	PACIFICO NORTE	JIRÓN JR. MOQUEGUA Nº 200 JR. MOQUEGUA Nº 200 CHIMBOTE SANTA
I-2	PUESTO DE SALUD CAMBIO PUENTE	ANCASH	PACIFICO NORTE	CALLE CALLE CENTRAL S/N DISTRITO CHIMBOTE PROVINCIA SANTA
I-1	PUESTO DE SALUD CHACHAPOYAS	ANCASH	PACIFICO NORTE	AVENIDA AV. SANTA ROSA MZ D LTE 2 DISTRITO CHIMBOTE PROVINCIA SANTA
I-1	PUESTO DE SALUD 14 INCAS	ANCASH	PACIFICO NORTE	14 INCAS CASCAJAL IZQUIERDO S/N DISTRITO CHIMBOTE PROVINCIA SANTA
I-4	CENTRO DE SALUD PROGRESO	ANCASH	PACIFICO NORTE	AVENIDA AV. JOSE GALVES Nº 1110 AV. JOSE GALVES Nº 1110 CHIMBOTE SANTA
I-2	PUESTO DE SALUD LA UNIÓN	ANCASH	PACIFICO NORTE	JIRÓN JR. MANCO CAPAC S/N MZA 1 LTE. 10A S/N CHIMBOTE SANTA
I-2	PUESTO DE SALUD SAN PEDRO	ANCASH	PACIFICO NORTE	JIRÓN JR. LOS ANGELES MZ-L1 -LT -1 DISTRITO CHIMBOTE PROVINCIA SANTA
I-2	PUESTO DE SALUD VICTOR RAUL	ANCASH	PACIFICO NORTE	JIRÓN JR. FERROCARRIL S/N MZA H LTE. 01 B LA BALANZA S/N CHIMBOTE SANTA
I-2	PUESTO DE SALUD TUPAC AMARU	ANCASH	PACIFICO NORTE	URB. EL CARMEN MZ 13- LOTE 8-A DISTRITO CHIMBOTE PROVINCIA SANTA
I-2	PUESTO DE SALUD LA ESPERANZA	ANCASH	PACIFICO NORTE	AVENIDA AV. HUASCAR MZ P LT S/N ESPERANZA BAJA CHIMBOTE SANTA
I-2	PUESTO DE SALUD CASCAJAL	ANCASH	PACIFICO NORTE	AVENIDA AV. CASCAJAL S/N DISTRITO CHIMBOTE PROVINCIA SANTA
SD	LACRAMARCA	ANCASH	PACIFICO NORTE	ACTUALIZAR
I-1	PUESTO DE SALUD LUPAHUARI	ANCASH	PACIFICO NORTE	LUPAHUARY S/N CENTRO POBLADO DE LUPAHUARY DISTRITO CHIMBOTE PROVINCIA SANTA
I-1	PUESTO DE SALUD SANTA ANA SIERRA	ANCASH	PACIFICO NORTE	JIRÓN JR. SANTA ANITA MZA. D LTE 1 DISTRITO MACATE PROVINCIA SANTA
I-2	PUESTO DE SALUD MAGDALENA NUEVA	ANCASH	PACIFICO NORTE	AVENIDA AVENIDA ATAHUALPA CUADRA 3 S/N. CHIMBOTE SANTA
I-1	PUESTO DE SALUD SANTA ANA COSTA	ANCASH	PACIFICO NORTE	FRATERNIDAD S/N DISTRITO CHIMBOTE PROVINCIA SANTA
SD	DOS DE MAYO	ANCASH	NO PERTENECE A NINGUNA RED	ACTUALIZAR
I-1	PUESTO DE SALUD SANTA ROSA DE PAQUIRCA	ANCASH	PACIFICO NORTE	SANTA ROSA DE PAQUIRCA S/N - CENTRO POBLADO SANTA ROSA DE PAQUIRCA DISTRITO MACATE PROVINCIA SANTA
I-2	PUESTO DE SALUD MACATE	ANCASH	PACIFICO NORTE	JIRÓN JR. ALFONSO UGARTE S/N DISTRITO MACATE PROVINCIA SANTA
I-1	PUESTO DE SALUD HUANROC	ANCASH	PACIFICO NORTE	TUCUPARA - BELLAVISTA - HUARAC DISTRITO MACATE PROVINCIA SANTA
I-3	CENTRO DE SALUD COISHCO	ANCASH	PACIFICO NORTE	PANAMERICANA ANTIGUA Nº 599 MZ W1 LTE. 16 COISHCO SANTA
I-3	CENTRO DE SALUD SANTA	ANCASH	PACIFICO NORTE	JIRÓN JR. RIO SANTA Nº 510 MZ. A LT 02 SANTA SANTA
I-1	PUESTO DE SALUD PUERTO SANTA	ANCASH	PACIFICO NORTE	PUERTO SANTA MZA E LTE. 04 DISTRITO SANTA PROVINCIA SANTA
I-1	PUESTO DE SALUD RINCONADA	ANCASH	PACIFICO NORTE	AVENIDA AV. VICTOR RAUL HAYA DE LA TORRE S/N DISTRITO SANTA PROVINCIA SANTA
I-1	PUESTO DE SALUD TAMBO REAL	ANCASH	PACIFICO NORTE	AVENIDA AV. AMERICA MZA. M LTE 04 SANTA SANTA
I-1	PUESTO DE SALUD VINZOS	ANCASH	PACIFICO NORTE	VINZOS MZ. S LTE 02 VINZOS SANTA SANTA
I-1	PUESTO DE SALUD ALTO PERU	ANCASH	PACIFICO NORTE	AVENIDA AV. CAMINO REAL MZA. LL LTE. 02 DISTRITO SANTA PROVINCIA SANTA
SD	PAMPA DE VINZOS	ANCASH	PACIFICO NORTE	ACTUALIZAR
SD	SUCHIMAN	ANCASH	PACIFICO NORTE	ACTUALIZAR
I-3	CENTRO DE SALUD CABANA	ANCASH	PACIFICO NORTE	JIRÓN JR. LA PAMPA S/N S/N JR. LA PAMPA S/N CABANA PALLASCA
I-1	PUESTO DE SALUD BOLOGNESI	ANCASH	PACIFICO NORTE	AVENIDA AV. BOLOGNESI S/N DISTRITO BOLOGNESI PROVINCIA PALLASCA
I-1	PUESTO DE SALUD FERRER	ANCASH	PACIFICO NORTE	TERESA DE CALCULTA MZ C LOTE 19 DISTRITO BOLOGNESI PROVINCIA PALLASCA



Categoría	Nombre	Diresa	Red	Dirección
I-2	PUESTO DE SALUD HUANDOVAL	ANCASH	PACIFICO NORTE	JIRÓN JR/CALLE GRANDE S/N DISTRITO HUANDOVAL PROVINCIA PALLASCA
I-3	CENTRO DE SALUD CONCHUCOS	ANCASH	PACIFICO NORTE	AVENIDA AV. 10 DE NOVIEMBRE Nº 1025 CONCHUCOS PALLASCA
I-1	PUESTO DE SALUD MAYAS	ANCASH	PACIFICO NORTE	CENTRO POBLADO DE MAYAS S/N DISTRITO CONCHUCOS PROVINCIA PALLASCA
I-2	PUESTO DE SALUD HUATAULLO	ANCASH	PACIFICO NORTE	CENTRO POBLADO DE HUATAULLO S/N DISTRITO CONCHUCOS PROVINCIA PALLASCA
I-2	PUESTO DE SALUD CHALAN	ANCASH	PACIFICO NORTE	CENTRO POBLADO DE CHALAN S/N DISTRITO CONCHUCOS PROVINCIA PALLASCA
I-1	PUESTO DE SALUD LACABAMBA	ANCASH	PACIFICO NORTE	LACABAMBA MZA. B. LOTE. 2 DISTRITO LACABAMBA PROVINCIA PALLASCA
I-1	PUESTO DE SALUD HUACASCHUQUE	ANCASH	PACIFICO NORTE	HUACASCHUQUE - MZA. A1 LOTE 3 DISTRITO HUACASCHUQUE PROVINCIA PALLASCA
SD	CACHUBAMBA	ANCASH	PACIFICO NORTE	ACTUALIZAR
I-3	CENTRO DE SALUD PALLASCA	ANCASH	PACIFICO NORTE	JIRÓN JR. SOLEDAD MZA C LTE 03 JR. SOLEDAD MZA C LTE 03 PALLASCA PALLASCA
I-3	CENTRO DE SALUD PAMPAS	ANCASH	PACIFICO NORTE	AVENIDA AV. CONSUZO S/N PAMPAS PALLASCA
I-1	PUESTO DE SALUD MONGON	ANCASH	PACIFICO NORTE	CENTRO POBLADO MONGON DISTRITO PAMPAS PROVINCIA PALLASCA
I-1	PUESTO DE SALUD UCHUPAMPA	ANCASH	PACIFICO NORTE	CENTRO POBLADO UCHUPAMPA S/N DISTRITO PAMPAS PROVINCIA PALLASCA
I-2	PUESTO DE SALUD SANTA ROSA	ANCASH	PACIFICO NORTE	AVENIDA AV. SANTA ROSA S/N DISTRITO SANTA ROSA PROVINCIA PALLASCA
I-2	PUESTO DE SALUD TAUCA	ANCASH	PACIFICO NORTE	PASAJE PSJE SANTO DOMINGO Y JR. LA MAR S/N DISTRITO TAUCA PROVINCIA PALLASCA
I-1	PUESTO DE SALUD HUALALAY	ANCASH	PACIFICO NORTE	HUALALAY S/N DISTRITO TAUCA PROVINCIA PALLASCA
I-1	PUESTO DE SALUD LLAPO	ANCASH	PACIFICO NORTE	LLAPO MZA F1 LTE 17 DISTRITO LLAPO PROVINCIA PALLASCA
II-2	ELEAZAR GUZMAN BARRON	ANCASH	NO PERTENECE A NINGUNA RED	AVENIDA AV. BRASIL S/N URB. SANTA CRISTINA NUEVO CHIMBOTE SANTA
I-4	CENTRO DE SALUD YUGOSLAVIA	ANCASH	PACIFICO SUR	AVENIDA AV. SAUCES NUEVO CHIMBOTE NUEVO CHIMBOTE SANTA
I-2	PUESTO DE SALUD 3 DE OCTUBRE	ANCASH	PACIFICO SUR	MZR-LOTE3 A.H. 03 DE OCTUBRE MZRNUEVO CHIMBOTE SANTA
I-2	PUESTO DE SALUD VILLA MARIA	ANCASH	PACIFICO SUR	AVENIDA AV. 28 DE JULIO MZ Z-17A VILLA MARIA NUEVO CHIMBOTE SANTA
I-2	PUESTO DE SALUD SATELITE	ANCASH	PACIFICO SUR	CALLE CALLE MEXICO MZ N LT 4 NUEVO CHIMBOTE SANTA
I-2	PUESTO DE SALUD JIMBE	ANCASH	PACIFICO SUR	MEDIAN VELASQUEZ S/N JIMBE MEDIAN VELASQUEZ JIMBE CACERES DEL PERU SANTA
I-1	PUESTO DE SALUD LAMPANIN	ANCASH	PACIFICO SUR	CASERIO LAMPANIN DISTRITO CACERES DEL PERU PROVINCIA SANTA
I-2	PUESTO DE SALUD COLCAP	ANCASH	PACIFICO SUR	SECTOR COLCAP S/N SECTOR COLCAP S/N CACERES DEL PERU SANTA
I-2	PUESTO DE SALUD SAMANCO	ANCASH	PACIFICO SUR	RICARDO PALMA S/N SAMANCO SANTA
I-1	PUESTO DE SALUD LOS CHIMUS	ANCASH	PACIFICO SUR	AVENIDA AV. PESCADORES S/N CENTRO POBLADO CALETA - LOS CHIMUS DISTRITO SAMANCO PROVINCIA SANTA
I-1	PUESTO DE SALUD HUAMBACHO	ANCASH	PACIFICO SUR	HUAMBACHO EL ARENAL HUAMBACHO EL ARENAL SAMANCO SANTA
I-3	CENTRO DE SALUD NEPEÑA	ANCASH	PACIFICO SUR	DANIEL ALCIDES CARRION S/N DANIEL ALCIDES CARRION NEPEÑA SANTA
I-3	CENTRO DE SALUD SAN JACINTO	ANCASH	PACIFICO SUR	AVENIDA AV. SOLIVIN S/N SAN JACINTO DISTRITO NEPEÑA PROVINCIA SANTA
I-3	CENTRO DE SALUD MORO	ANCASH	PACIFICO SUR	AVENIDA AV. INDEPENDENCIA AV. INDEPENDENCIA MORO SANTA
I-1	PUESTO DE SALUD POCOS	ANCASH	PACIFICO SUR	CASERIO DE POCOS CASERIO DE POCOS MORO SANTA
I-1	PUESTO DE SALUD CAPTUY	ANCASH	PACIFICO SUR	CAPTUY BAJO DISTRITO MORO PROVINCIA SANTA
II-1	HOSPITAL DE APOYO CASMA	ANCASH	PACIFICO SUR	AVENIDA GARCILAZO DE LA VEGA 659 CASMA CASMA
I-1	PUESTO DE SALUD SAN RAFAEL	ANCASH	PACIFICO SUR	SECTOR CHOLOQUE SAN RAFAEL SECTOR CHOLOQUE SAN RAFAEL CASMA CASMA
I-1	PUESTO DE SALUD LA GRAMITA	ANCASH	PACIFICO SUR	PASAJE S/N CALLE 10- MZ "J"- LOTE 3 CASMA CASMA
I-1	PUESTO DE SALUD CASA BLANCA	ANCASH	PACIFICO SUR	AVENIDA AV. JOSE CARLOS MARIATEGUI S/N DISTRITO CASMA PROVINCIA CASMA
I-3	CENTRO DE SALUD BUENAVISTA	ANCASH	PACIFICO SUR	CALLE CALLE BOLOGNESI S/N CASCO URBANO BUENA VISTA ALTA CASMA



Categoría	Nombre	Diresa	Red	Dirección
I-2	PUESTO DE SALUD HUANCHUY	ANCASH	PACIFICO SUR	AVENIDA AV. JUAN VELASCO ALVARADO S/N BUENA VISTA ALTA CASMA
I-2	PUESTO DE SALUD EL OLIVAR	ANCASH	PACIFICO SUR	CASERIO EL OLIVAR MZA004 CASERIO EL OLIVAR BUENA VISTA ALTA CASMA
I-1	PUESTO DE SALUD COMANDANTE NOEL	ANCASH	PACIFICO SUR	BARRIO PIURA S/N DISTRITO COMANDANTE NOEL PROVINCIA CASMA
I-1	PUESTO DE SALUD TORTUGAS	ANCASH	PACIFICO SUR	CALLE CALLE CHANQUILLO S/N DISTRITO COMANDANTE NOEL PROVINCIA CASMA
I-4	CENTRO DE SALUD YAUTAN	ANCASH	PACIFICO SUR	AVENIDA AV. CASMA S/N YAUTAN YAUTAN CASMA
I-1	PUESTO DE SALUD CACHIPAMPA	ANCASH	PACIFICO SUR	AVENIDA AV. JOSE GALVEZ S/N YAUTAN CASMA
I-2	PUESTO DE SALUD COCHABAMBA	ANCASH	PACIFICO SUR	JIRÓN JR. RICARDO PALMA S/N COCHABAMBA HUARAZ
I-1	PUESTO DE SALUD CHIPRE	ANCASH	PACIFICO SUR	LOCALIDAD DE CHIPRE DISTRITO COCHABAMBA PROVINCIA HUARAZ
I-1	PUESTO DE SALUD PUMA PUCLLANAN	ANCASH	PACIFICO SUR	PUMA PUCLLANAN DISTRITO COCHABAMBA PROVINCIA HUARAZ
I-1	COLCABAMBA	ANCASH	PACIFICO SUR	JIRÓN JR. LA UNION S/N COLCABAMBA HUARAZ
I-4	CENTRO DE SALUD PARIACOTO	ANCASH	PACIFICO SUR	AVENIDA AV. GONZALES PRADA N°611 PARIACOTO HUARAZ
I-1	PUESTO DE SALUD FORTALEZA	ANCASH	PACIFICO SUR	CACERIO DE FORTALEZA DISTRITO PARIACOTO PROVINCIA HUARAZ
I-1	PUESTO DE SALUD CHACCHAN	ANCASH	PACIFICO SUR	CARRETERA CARRETERA CENTRAL CASMA HUARAZ KM 70 PARIACOTO HUARAZ
I-1	PUESTO DE SALUD PAMPACANCHA	ANCASH	PACIFICO SUR	PAMPACANCHA S/N PAMPACANCHA QUILLO YUNGAY
I-4	CENTRO DE SALUD QUILLO	ANCASH	PACIFICO SUR	CALLE CALLE PROGRESO S/N QUILLO S/N CALLE PROGRESO QUILLO QUILLO YUNGAY
I-2	PUESTO DE SALUD HUACHO	ANCASH	PACIFICO SUR	CENTRO POBLADO HUACHO S/N CENTRO POBLADO HUACHO QUILLO YUNGAY
SD	PAMPAC	ANCASH	NO PERTENECE A NINGUNA RED	ACTUALIZAR
II-1	HOSPITAL DE APOYO HUARMEY	ANCASH	PACIFICO SUR	PANAMERICANA S/N HUARMEY HUARMEY
I-2	PUESTO DE SALUD PUERTO HUARMEY	ANCASH	PACIFICO SUR	LOCALIDAD PUERTO HUARMEY LOCALIDAD PUERTO HUARMEY HUARMEY HUARMEY
I-2	PUESTO DE SALUD CULEBRAS	ANCASH	PACIFICO SUR	AVENIDA AV. CELESTINO ZAPATA S/N CULEBRAS HUARMEY
I-1	PUESTO DE SALUD LA VICTORIA	ANCASH	PACIFICO SUR	JIRÓN JR. S/N HUARMEY HUARMEY
I-1	PUESTO DE SALUD MOLINO	ANCASH	PACIFICO SUR	MZA B 00085 EL MOLINO DISTRITO CULEBRAS PROVINCIA HUARMEY
I-2	PUESTO DE SALUD QUIAN	ANCASH	PACIFICO SUR	LOCALIDAD DE QUIAN LOCALIDAD DE QUIAN CULEBRAS HUARMEY
I-1	PUESTO DE SALUD RAYPA	ANCASH	PACIFICO SUR	AVENIDA AV. SAN MIGUEL S/N DISTRITO HUANCHAY PROVINCIA HUARAZ
I-2	PUESTO DE SALUD HUANCHAY HZ	ANCASH	PACIFICO SUR	JIRÓN JR. MOSCU S/N HUANCHAY HUARAZ
I-1	PUESTO DE SALUD COCHAPETI	ANCASH	HUAYLAS SUR	FALDAS DEL CERRO NUNUNCAYOC S/N DISTRITO COCHAPETI PROVINCIA HUARMEY
SD	LAMPI	ANCASH	PACIFICO SUR	ACTUALIZAR
I-1	PUESTO DE SALUD HUAMBA	ANCASH	PACIFICO SUR	CARRETERA CARRETERA A AIJA S/N HUARMEY HUARMEY
I-2	PUESTO DE SALUD HUAYAN	ANCASH	PACIFICO SUR	LOCALIDAD HUAYAN LOCALIDAD HUAYAN HUAYAN HUARMEY
I-1	PUESTO DE SALUD MALVAS	ANCASH	PACIFICO SUR	LOCALIDAD MALVAS LOCALIDAD MALVAS MALVAS HUARMEY
I-1	PUESTO DE SALUD SAN MIGUEL	ANCASH	CONCHUCOS NORTE	CENTRO POBLADO SAN MIGUEL S/N DISTRITO CHINGALPO PROVINCIA SIHUAS
I-2	PUESTO DE SALUD OCROS	ANCASH	HUAYLAS SUR	CALLE CALLE/ COMERCIO- OCROS OCROS OCROS
SD	ACAS	ANCASH	HUAYLAS SUR	CENTRO POBLADO DE ACAS
I-1	PUESTO DE SALUD CAJAMARQUILLA	ANCASH	HUAYLAS SUR	JIRÓN 23 DE OCTUBRE Y JIRON DISTRITO CAJAMARQUILLA PROVINCIA OCROS
I-1	PUESTO DE SALUD ACO DE CARHUAPAMPA	ANCASH	HUAYLAS SUR	ANEXO ACO S/N-DISTRITO DE CARHUAPAMPA S/N CARHUAPAMPA OCROS
I-1	PUESTO DE SALUD HUANCHAY	ANCASH	HUAYLAS SUR	HUANCHAY SN DISTRITO COCHAS PROVINCIA OCROS
I-1	PUESTO DE SALUD CONGAS	ANCASH	HUAYLAS SUR	CONGAS SN DISTRITO CONGAS PROVINCIA OCROS
I-1	PUESTO DE SALUD LLIPA	ANCASH	HUAYLAS SUR	JIRÓN JR. VIRGEN DEL CARMEN S/N DISTRITO LLIPA PROVINCIA OCROS
I-1	PUESTO DE SALUD RAJAN	ANCASH	HUAYLAS SUR	CARRETERA CARRETERA OCROS - RAJAN S/N DISTRITO SAN CRISTOBAL DE RAJAN PROVINCIA OCROS
I-1	PUESTO DE SALUD SAN PEDRO DE COPA	ANCASH	HUAYLAS SUR	PLAZA DE SAN PEDRO N/S - DISTRITO SAN PEDRO DISTRITO SAN PEDRO PROVINCIA OCROS



Categoría	Nombre	Diresa	Red	Dirección
I-1	PUESTO DE SALUD CHILCAS	ANCASH	HUAYLAS SUR	CENTRO POBLADO SANTIAGO DE CHILCAS DISTRITO SANTIAGO DE CHILCAS PROVINCIA OCROS
II-1	HOSPITAL DE APOYO DE POMABAMBA " ANTONIO CALDAS DOMINGUEZ"	ANCASH	CONCHUCOS NORTE	AVENIDA AV. SEÑOR DE LOS MILAGROS S/N - HUAJTACHACRA S/N AV. SEÑOR DE LOS MILAGROS S/N - HUAJTACHACRA POMABAMBA POMABAMBA
I-1	PUESTO DE SALUD SOCSI	ANCASH	CONCHUCOS NORTE	COMUNIDAD SOCSI BAJO S/N DISTRITO POMABAMBA PROVINCIA POMABAMBA
I-1	PUESTO DE SALUD CHUYAS	ANCASH	CONCHUCOS NORTE	AVENIDA AV. SANTISIMA TRINIDAD S/N - CENTRO POBLADO CHUYAS DISTRITO POMABAMBA PROVINCIA POMABAMBA
I-2	PUESTO DE SALUD VILCABAMBA	ANCASH	CONCHUCOS NORTE	CHAUPIS S/N - VILCABAMBA DISTRITO POMABAMBA PROVINCIA POMABAMBA
I-2	PUESTO DE SALUD CONOPA	ANCASH	CONCHUCOS NORTE	CENTRO POBLADO DE CONOPA S/N POMABAMBA POMABAMBA
I-1	PUESTO DE SALUD JANCAPAMPA	ANCASH	CONCHUCOS NORTE	COMUNIDAD CAMPESINA JUAN VELASCO ALVARADO - CENTRO POBLADO DE JANCAPAMPA DISTRITO POMABAMBA PROVINCIA POMABAMBA
I-1	PUESTO DE SALUD CHOGO	ANCASH	CONCHUCOS NORTE	CENTRO POBLADO DE CHOGO S/N DISTRITO POMABAMBA PROVINCIA POMABAMBA
I-1	PUESTO DE SALUD HUAYLLAN	ANCASH	CONCHUCOS NORTE	BARRIO DE ATOJPAMPA S/N - HUAYLLAN- HUAYLLAN HUAYLLAN POMABAMBA
I-1	PUESTO DE SALUD ACOBAMBA	ANCASH	CONCHUCOS NORTE	CENTRO POBLADO DE ACOBAMBA S/N DISTRITO HUAYLLAN PROVINCIA POMABAMBA
I-1	PUESTO DE SALUD HUAYCHO	ANCASH	CONCHUCOS NORTE	AV/HUAYCHO KILOMETRO 18 DISTRITO HUAYLLAN PROVINCIA POMABAMBA
I-4	CENTRO DE SALUD PAROBAMBA VIEJO	ANCASH	CONCHUCOS NORTE	JIRÓN JR. TUPAC AMARU S/N - PAROBAMBA - PAROBAMBA PAROBAMBA POMABAMBA
I-1	PUESTO DE SALUD PAROBAMBA NUEVO	ANCASH	CONCHUCOS NORTE	PLAZA PLAZA DE ARMAS S/N PAROBAMBA NUEVO DISTRITO PAROBAMBA PROVINCIA POMABAMBA
I-2	PUESTO DE SALUD HUANCHAYLLO	ANCASH	CONCHUCOS NORTE	JIRÓN JR. MARAÑÓN S/N CENTRO POBLADO HUANCHAYLLO DISTRITO PAROBAMBA PROVINCIA POMABAMBA
I-1	PUESTO DE SALUD SHUMPILLAN	ANCASH	CONCHUCOS NORTE	CASERIO SHUMPILLAN S/N DISTRITO PAROBAMBA PROVINCIA POMABAMBA
I-1	PUESTO DE SALUD CAJAS	ANCASH	CONCHUCOS NORTE	CENTRO POBLADO DE CAJAS S/N DISTRITO PAROBAMBA PROVINCIA POMABAMBA
I-2	PUESTO DE SALUD CHANGA	ANCASH	CONCHUCOS NORTE	CENTRO POBLADO DE CHANGA S/N DISTRITO PAROBAMBA PROVINCIA POMABAMBA
I-2	PUESTO DE SALUD QUINUABAMBA	ANCASH	CONCHUCOS NORTE	BARRIO DE COHCATUCOJ S/N - QUINUABAMBA S/N QUINUABAMBA POMABAMBA
I-1	YAMIAN	ANCASH	CONCHUCOS NORTE	CENTRO POBLADO DE YAMYAM
I-4	CENTRO DE SALUD PISCOBAMBA	ANCASH	CONCHUCOS NORTE	PROLONGACIÓN PROLONGACION MARCELINO OCAÑA S/N PISCOBAMBA MARISCAL LUZURIAGA
I-1	PUESTO DE SALUD SOCOSBAMBA	ANCASH	CONCHUCOS NORTE	AVENIDA AV. TRINIDAD RODRIGUEZ S/N DISTRITO PISCOBAMBA PROVINCIA MARISCAL LUZURIAGA
I-2	PUESTO DE SALUD CASCA	ANCASH	CONCHUCOS NORTE	JIRÓN JR. HUANDOY S/N S/N JR. HUANDOY S/N CASCA MARISCAL LUZURIAGA
I-1	PUESTO DE SALUD PAMPACHACRA	ANCASH	CONCHUCOS NORTE	AVENIDA AV. PROGRESO S/N - PAMPACHACRA - PAMPACHACRA ELEAZAR GUZMAN BARRON MARISCAL LUZURIAGA
I-1	PUESTO DE SALUD PUMPA	ANCASH	CONCHUCOS NORTE	COMUNIDAD SAN JUAN BAUTISTA DE PUMPA S/N DISTRITO ELEAZAR GUZMAN BARRON PROVINCIA MARISCAL LUZURIAGA
I-2	PUESTO DE SALUD LLAMA	ANCASH	CONCHUCOS NORTE	JE. LOS CLAVELES S/N - LLAMA S/N JE. LOS CLAVELES S/N - LLAMA LLAMA MARISCAL LUZURIAGA
I-2	PUESTO DE SALUD LLUMPA	ANCASH	CONCHUCOS NORTE	JIRÓN JR CENTENARIO S/N - LLUMPA - LLUMPA LLUMPA MARISCAL LUZURIAGA
I-2	PUESTO DE SALUD LUCMA	ANCASH	CONCHUCOS NORTE	CENTRO POBLADO LUCMA CENTRO POBLADO LUCMA LUCMA MARISCAL LUZURIAGA
I-1	PUESTO DE SALUD SECCHA	ANCASH	CONCHUCOS NORTE	CENTRO POBLADO SECCHA S/N CENTRO POBLADO SECCHA LUCMA MARISCAL LUZURIAGA
I-1	PUESTO DE SALUD MUSGA	ANCASH	CONCHUCOS NORTE	BARRIO SANTA CLARA S/N - MUSGA DISTRITO MUSGA PROVINCIA MARISCAL LUZURIAGA

Fuente: Ministerio de Salud – MINSa

Extracción: Área de Estadística



Categoría	Nombre	Diresa	Red	Dirección
I-1	PUESTO DE SALUD SANASHGAN	ANCASH	CONCHUCOS NORTE	JIRÓN JR. FIDEL OLIVAS ESCUDERO S/N - SANACHGAN - SANACHGAN FIDEL OLIVAS ESCUDERO MARISCAL LUZURIAGA
I-1	PUESTO DE SALUD PARCO	ANCASH	CONCHUCOS NORTE	PASAJE PJE. SHIRAPATA S/N - PARCO DISTRITO FIDEL OLIVAS ESCUDERO PROVINCIA MARISCAL LUZURIAGA
II-1	HOSPITAL DE APOYO SIHUAS	ANCASH	CONCHUCOS NORTE	JIRÓN JR. DANIEL ALCIDES CARRION S/N - AGUASHIRCA-SIHUAS S/N - AGUASHIRCA-SIHUAS SIHUAS SIHUAS
I-1	PUESTO DE SALUD RAGASH	ANCASH	CONCHUCOS NORTE	JIRÓN JR. SIMON BOLIVAR S/N - RAGASH S/N - RAGASH RAGASH SIHUAS
I-1	PUESTO DE SALUD CASHAPAMPA	ANCASH	CONCHUCOS NORTE	JIRÓN JR. MANUEL A. QUEZADA S/N - CASHAPAMPA DISTRITO CASHAPAMPA PROVINCIA SIHUAS
I-1	PUESTO DE SALUD PASACANCHA	ANCASH	CONCHUCOS NORTE	CENTRO POBLADO PASACANCHA S/N DISTRITO CASHAPAMPA PROVINCIA SIHUAS
I-1	PUESTO DE SALUD ACOBAMBA	ANCASH	CONCHUCOS NORTE	AVENIDA AV / 9 DE OCTUBRE S/N - ACOBAMBA DISTRITO ACOBAMBA PROVINCIA SIHUAS
I-1	PUESTO DE SALUD CHINGALPO	ANCASH	CONCHUCOS NORTE	CENTRO POBLADO CHINGALPO S/N CENTRO POBLADO CHINGALPO S/N CHINGALPO SIHUAS
I-1	PUESTO DE SALUD SAN MIGUEL	ANCASH	PACIFICO SUR	JIRÓN JIRON SAN JUAN S/N JIRON SAN JUAN S/N MALVAS HUARMEY
I-3	CENTRO DE SALUD HUAYLLABAMBA	ANCASH	CONCHUCOS NORTE	AVENIDA AV. JOSE CARLOS MAREATEGUI S/N - HUAYLLABAMBA S/N AV. JOSE CARLOS MAREATEGUI S/N - HUAYLLABAMBA HUAYLLABAMBA SIHUAS
I-2	PUESTO DE SALUD SANTA CLARA	ANCASH	CONCHUCOS NORTE	AV/BUENOS AIRES S/N - SANTA CLARA DISTRITO HUAYLLABAMBA PROVINCIA SIHUAS
I-1	PUESTO DE SALUD PIRPO	ANCASH	CONCHUCOS NORTE	CENTRO POBLADO PIRPO S/N DISTRITO HUAYLLABAMBA PROVINCIA SIHUAS
I-1	PUESTO DE SALUD ULLOLLUCO	ANCASH	CONCHUCOS NORTE	CENTRO POBLADO DE ULLOLLUCO S/N DISTRITO ALFONSO UGARTE PROVINCIA SIHUAS
I-3	CENTRO DE SALUD QUICHES	ANCASH	CONCHUCOS NORTE	AVENIDA AV. ULISES HIDALGO S/N QUICHES - QUICHES QUICHES SIHUAS
I-1	PUESTO DE SALUD JOCOSBAMBA	ANCASH	CONCHUCOS NORTE	CENTRO POBLADO JOCOSBAMBA S/N DISTRITO QUICHES PROVINCIA SIHUAS
I-2	PUESTO DE SALUD SAN JUAN CHULLIN	ANCASH	CONCHUCOS NORTE	SAN JUAN DE CHULLIN S/N DISTRITO SAN JUAN PROVINCIA SIHUAS
I-2	PUESTO DE SALUD ANDAYMAYO	ANCASH	CONCHUCOS NORTE	CENTRO POBLADO ANDAYMAYO S/N SAN JUAN SIHUAS
I-1	PUESTO DE SALUD CHINCHOBAMBA	ANCASH	CONCHUCOS NORTE	AVENIDA AV. SAN ANTONIO S/N - SAN JUAN SIHUAS
I-2	PUESTO DE SALUD SICSIBAMBA	ANCASH	CONCHUCOS NORTE	AVENIDA AV. 28 DE JULIO S/N - SICSIBAMBA - SICSIBAMBA SICSIBAMBA SIHUAS
I-1	PUESTO DE SALUD UMBE	ANCASH	CONCHUCOS NORTE	CENTRO POBLADO UMBE SICSIBAMBA SIHUAS
II-1	HOSPITAL DE APOYO HUARI	ANCASH	CONCHUCOS SUR	AVENIDA AV. CIRCUNVALACION BAJA S/N HUARI DISTRITO HUARI PROVINCIA HUARI
I-1	PUESTO DE MALLAS	ANCASH	CONCHUCOS SUR	CALLE PRINCIPAL MALLAS CALLE PRINCIPAL MALLAS HUARI HUARI
I-1	PUESTO DE SALUD COLCAS	ANCASH	CONCHUCOS SUR	CARRETERA CARRETERA CENTRAL S/N COLCAS HUARI HUARI
I-1	PUESTO DE SALUD YACYA	ANCASH	CONCHUCOS SUR	CENTRO POBLADO DE YACYA S/N HUARI HUARI
I-2	PUESTO DE SALUD CAJAY	ANCASH	CONCHUCOS SUR	AVENIDA AV. PEDRO AGUIRRE S/N CAJAY S/N CAJAY CAJAY HUARI
I-1	PUESTO DE SALUD QUERORACRA	ANCASH	CONCHUCOS SUR	CENTRO POBLADO QUERORAGRA S/N CAJAY HUARI
I-3	CENTRO DE SALUD SAN MARCOS	ANCASH	CONCHUCOS SUR	AVENIDA AV. SAN ISIDRO S/N SAN MARCOS- SAN MARCOS HUARI
I-1	PUESTO DE SALUD CARHUAYACO	ANCASH	CONCHUCOS SUR	CARHUAYOC S/N - SAN MARCOS CARHUAYOC - SAN MARCOS SAN MARCOS HUARI
I-1	PUESTO DE SALUD SAN PEDRO DE PICHU	ANCASH	CONCHUCOS SUR	CENTRO POBLADO PICHU SAN PEDRO S/N - SAN MARCOS HUARI
I-1	PUESTO DE SALUD CHALHUAYACO	ANCASH	CONCHUCOS SUR	CHALHUAYACO S/N CHALHUAYACO S/N SAN MARCOS HUARI
I-2	PUESTO DE SALUD HUANTAR	ANCASH	CONCHUCOS SUR	HUANTAR S/N - HUANTAR HUANTAR HUARI
I-3	CENTRO DE SALUD CHAVIN	ANCASH	CONCHUCOS SUR	AVENIDA AV. JULIO C. TELLO S/N CHAVIN DE HUANTAR HUARI
I-1	PUESTO DE SALUD MACHAC	ANCASH	CONCHUCOS SUR	MACHAC S/N CHAVIN DE HUANTAR HUARI
I-1	PUESTO DE SALUD CHICHUCANCHA	ANCASH	CONCHUCOS SUR	CENTRO POBLADO CHICHUCANCHA S/N CHAVIN DE HUANTAR HUARI
I-1	PUESTO DE SALUD SANTA CRUZ DE PICHU	ANCASH	CONCHUCOS SUR	CENTRO POBLADO DE HUANCAYOC S/N SAN PEDRO DE CHANA HUARI



Categoría	Nombre	Diresa	Red	Dirección
I-1	PUESTO DE SALUD HUARIPAMPA	ANCASH	CONCHUCOS SUR	HUARIPAMPA BAJO S/N - SAN MARCOS - SAN MARCOS HUARI
I-1	PUESTO DE SALUD CHACPAR	ANCASH	CONCHUCOS SUR	COMUNIDAD DE CHACPAR S/N - CHAVIN DE HUANTAR HUARI
I-1	PUESTO DE SALUD HUACACHI	ANCASH	CONCHUCOS SUR	JIRÓN JR. TUPAC AMARU S/N HUACACHI - HUACACHI HUARI
I-2	PUESTO DE SALUD HUACHIS	ANCASH	CONCHUCOS SUR	HUACHIS S/N HUACHIS - HUACHIS - HUARI
I-1	PUESTO DE SALUD CHUPAN	ANCASH	CONCHUCOS SUR	CENTRO POBLADO DE CHUPAN S/N HUACHIS HUARI
I-1	PUESTO DE SALUD PONTO	ANCASH	CONCHUCOS SUR	JIRÓN JR. ALFONSO UGARTE CON MIGUEL GRAU - PONTO - PONTO HUARI
I-1	PUESTO DE SALUD SAN MIGUEL DE PONTO	ANCASH	CONCHUCOS SUR	CENTRO POBLADO SAN MIQUEL DE PONTO PONTO HUARI
I-1	PUESTO DE SALUD YUNGUILLA	ANCASH	CONCHUCOS SUR	CENTRO POBLADO YUNGUILLA RAHUAPAMPA HUARI
I-2	CENTRO DE SALUD RAHUAPAMPA	ANCASH	CONCHUCOS SUR	JIRÓN JR. CORDOVA S/N RAHUAPAMPA - RAHUAPAMPA HUARI
I-1	PUESTO DE SALUD SAN PEDRO DE CHANA	ANCASH	CONCHUCOS SUR	SAN PEDRO DE CHANA - SAN PEDRO DE CHANA HUARI
I-1	PUESTO DE SALUD VICHON	ANCASH	CONCHUCOS SUR	CENTRO POBLADO DE VICHON, SAN PEDRO DE CHANA - SAN PEDRO DE CHANA HUARI
I-1	PUESTO DE SALUD UCHUPATA	ANCASH	CONCHUCOS SUR	BARRIO TUPAC AMARU - LOCALIDAD SAN PEDRO DE UCHUPATA - ACZO ANTONIO RAIMONDI
I-2	PUESTO DE SALUD MASIN	ANCASH	CONCHUCOS SUR	AVENIDA AV. PRIMAVERA Nº 320 - MASIN AV. PRIMAVERA Nº 320 - MASIN MASIN HUARI
I-1	PUESTO DE SALUD HUACCHIS	ANCASH	CONCHUCOS SUR	CALLE TEOFILO ATENCIA S/N - HUACCHIS - HUACCHIS HUACCHIS HUARI
I-1	PUESTO DE SALUD ANRA	ANCASH	CONCHUCOS SUR	CALLE JULIO C. TELLO S/N - ANRA S/N CALLE JULIO C. TELLO S/N - ANRA ANRA HUARI
I-2	PUESTO DE SALUD PAUCAS	ANCASH	CONCHUCOS SUR	AVENIDA AV. JOSE CARLOS MARIATEGUI S/N - PAUCAS - PAUCAS PAUCAS HUARI
I-2	PUESTO DE SALUD VISCAS	ANCASH	CONCHUCOS SUR	BARRIO YAURISH - CENTRO POBLADO VISCAS PAUCAS HUARI
I-2	PUESTO DE SALUD RAPAYAN	ANCASH	CONCHUCOS SUR	JIRÓN JR. GUADALUPE S/N - RAPAYAN - RAPAYAN RAPAYAN HUARI
I-2	PUESTO DE SALUD UCO	ANCASH	CONCHUCOS SUR	JIRÓN JR. SALAVERRY S/N - UCO UCO HUARI
I-3	CENTRO DE SALUD LLAMELLIN	ANCASH	CONCHUCOS SUR	BARRIO DE GARRAPAMPA S/N LLAMELLIN ANTONIO RAIMONDI
I-1	PUESTO DE SALUD ACZO	ANCASH	CONCHUCOS SUR	JIRÓN JR. SAN MARTIN S/N - ACZO ANTONIO RAIMONDI
I-1	PUESTO DE SALUD CHACAS	ANCASH	CONCHUCOS SUR	COMUNIDAD DE CHACAS ACZO ANTONIO RAIMONDI
I-2	PUESTO DE SALUD CHACCHO	ANCASH	CONCHUCOS SUR	BARRIO JATHUN MUCHCANCOCHA - CHACCHO ANTONIO RAIMONDI
I-2	PUESTO DE SALUD CHINGAS	ANCASH	CONCHUCOS SUR	JIRÓN JR. 28 DE JULIO S/N - CHINGAS ANTONIO RAIMONDI
I-2	PUESTO DE SALUD MIRGAS	ANCASH	CONCHUCOS SUR	AVENIDA AV. CONFRATERNIDAD S/N MIRGAS - MIRGAS MIRGAS ANTONIO RAIMONDI
I-1	PUESTO DE SALUD SAN MARTIN DE PARAS	ANCASH	CONCHUCOS SUR	COMUNIDAD DE PARAS S/N COMUNIDAD DE PARAS S/N MIRGAS ANTONIO RAIMONDI
I-1	PUESTO DE SALUD SAN JOSE DE ILLAURO	ANCASH	CONCHUCOS SUR	COMUNIDAD DE SAN JOSE DE ILLAURO - MIRGAS ANTONIO RAIMONDI
I-1	PUESTO DE SALUD SAN JUAN DE RONTOY	ANCASH	CONCHUCOS SUR	JIRÓN JR. LAS BRISAS S/N - SAN JUAN DE RONTOY ANTONIO RAIMONDI
I-3	CENTRO DE SALUD SAN LUIS	ANCASH	CONCHUCOS SUR	JIRÓN JR. DANIEL ALCIDES CARRION Nº 504 - SAN LUIS - SAN LUIS CARLOS FERMIN FITZCARRALD
I-1	PUESTO DE SALUD POMALLUCAY	ANCASH	CONCHUCOS SUR	BARRIO BUENA VISTA S/N - POMALLUCAY S/N - SAN LUIS CARLOS FERMIN FITZCARRALD
I-1	PUESTO DE SALUD HUMANHUAUCO	ANCASH	CONCHUCOS SUR	AVENIDA AV. 28 DE JULIO S/N - HUMANHUAUCO - SAN LUIS CARLOS FERMIN FITZCARRALD
I-1	PUESTO DE SALUD UCHUSQUILLO	ANCASH	CONCHUCOS SUR	JIRÓN JR. LIMA S/N - CENTRO POBLADO DE UCHUSQUILLO - SAN LUIS CARLOS FERMIN FITZCARRALD
I-1	PUESTO DE SALUD CANCHABAMBA	ANCASH	CONCHUCOS SUR	COMUNIDAD DE CANCHABAMBA S/N COMUNIDAD DE CANCHABAMBA S/N SAN LUIS CARLOS FERMIN FITZCARRALD
I-3	CENTRO DE SALUD YAUYA	ANCASH	CONCHUCOS SUR	JIRÓN JR. 28 DE JULIO S/N - BARRIO ABIGAIL - BARRIO ABIGAIL YAUYA CARLOS FERMIN FITZCARRALD
I-1	PUESTO DE SALUD CHINCHO	ANCASH	CONCHUCOS SUR	JIRÓN JR. PUCAYACU S/N - CENTRO POBLADO DE CHINCHO JR. PUCAYACU - YAUYA CARLOS FERMIN FITZCARRALD

Categoría	Nombre	Diresa	Red	Dirección
I-4	CENTRO DE SALUD SAN NICOLAS	ANCASH	CONCHUCOS SUR	BARRIO SUCCHA S/N - SAN NICOLAS - SAN NICOLAS SAN NICOLAS CARLOS FERMIN FITZCARRALD
I-1	PUESTO DE SALUD RURISH	ANCASH	CONCHUCOS SUR	PLAZA PLAZA DE ARMAS RURISH - BARRIO MOLINA PLAZA DE ARMAS RURISH - BARRIO MOLINA SAN NICOLAS CARLOS FERMIN FITZCARRALD
I-1	PUESTO DE SALUD LLAMACA	ANCASH	CONCHUCOS SUR	LLAMACA S/N - SAN NICOLAS CARLOS FERMIN FITZCARRALD
I-1	PUESTO DE SALUD TAMBO REAL	ANCASH	CONCHUCOS SUR	CENTRO POBLADO DE TAMBO REAL S/N - YAUYA CARLOS FERMIN FITZCARRALD
I-1	PUESTO DE SALUD SAN MIGUEL DE JUNCAY	ANCASH	CONCHUCOS SUR	BARRIO DE LIMAPAMPA S/N - CENTRO POBLADO DE JUNCAY YAUYA CARLOS FERMIN FITZCARRALD
I-1	PUESTO DE SALUD TAMBRA	ANCASH	HUAYLAS NORTE	LOCALIDAD DE TAMBRA DISTRITO SHUPLUY PROVINCIA YUNGAY
I-1	PUESTO DE SALUD PUYALLI	ANCASH	PACIFICO NORTE	PUYALLI S/N BARRIO LA PAMPA - CENTRO POBLADO DE PUYALLI DISTRITO PAMPAS PROVINCIA PALLASCA
I-1	PUESTO DE SALUD LLANQUISH	ANCASH	HUAYLAS SUR	AVENIDA AV. PROGRESO S/N LLANQUIASH DISTRITO SUCCHA PROVINCIA AJIA
I-1	COPA GRANDE	ANCASH	HUAYLAS SUR	CARRETERA MARCARA - COPA GRANDE
I-1	PUESTO DE SALUD ANTONIO RAYMONDI HUALLCALLANCA	ANCASH	HUAYLAS NORTE	LOCALIDAD DE HUALLCALLANCA DISTRITO CUSCA PROVINCIA CORONGO
I-1	PUESTO DE SALUD II DE HUAMPARAN	ANCASH	CONCHUCOS SUR	CARRETERA CARRETERA CENTRAL HUAMPARAN - HUARI HUARI
I-1	PUESTO DE SALUD CHUCOS	ANCASH	CONCHUCOS SUR	CASERIO DE CHUCOS S/N - HUANTAR DISTRITO HUANTAR PROVINCIA HUARI
I-1	PUESTO DE SALUD HUASHCAO	ANCASH	HUAYLAS NORTE	LOCALIDAD DE HUASHCAO S/N DISTRITO MANCOS PROVINCIA YUNGAY
I-1	PUESTO DE SALUD ARHUAY	ANCASH	HUAYLAS NORTE	CASERIO DE ARHUAY S/N DISTRITO RANRAHIRCA PROVINCIA YUNGAY
I-1	PUESTO DE SALUD ACCHAS	ANCASH	CONCHUCOS SUR	CENTRO POBLADO DE ACCHAS S/N CENTRO POBLADO DE ACCHAS S/N MASIN HUARI
I-1	PUESTO DE SALUD YANAS	ANCASH	CONCHUCOS SUR	JIRÓN JR. CIRCUNVALACION - CALLE - YANAS - YANAS HUACCHIS HUARI
I-2	PUESTO DE SALUD PUNAP	ANCASH	HUAYLAS NORTE	SECTOR HUANCA LOCALIDAD DE PUNAP DISTRITO QUILLO PROVINCIA YUNGAY
I-1	PUESTO DE SALUD PONCOS	ANCASH	HUAYLAS NORTE	LOCALIDAD DE PONCOS DISTRITO SHUPLUY PROVINCIA YUNGAY
I-1	PUESTO DE SALUD LLANLLA	ANCASH	HUAYLAS NORTE	LOCALIDAD DE LLANLLA DISTRITO YANAMA PROVINCIA YUNGAY
I-1	PUESTO DE SALUD YERBA BUENA	ANCASH	HUAYLAS NORTE	CARRETERA COMUNIDAD YERBA BUENA CARRETERA CENTRAL S/N DISTRITO YANAMA PROVINCIA YUNGAY
I-1	PUESTO DE SALUD PACARISCA	ANCASH	HUAYLAS NORTE	LOCALIDAD DE PACARISCA S/N DISTRITO YANAMA PROVINCIA YUNGAY
SD	A.R. HUALLCALLANCA	ANCASH	NO PERTENECE A NINGUNA RED	ACTUALIZAR
I-2	PUESTO DE SALUD NICOLAS DE GARATEA	ANCASH	PACIFICO SUR	NICOLAS DE GARATEA MZ 90 LTE 05 NICOLAS DE GARATEA MZ 90 LTE 05 NUEVO CHIMBOTE SANTA
I-2	PUESTO DE SALUD HUALCAN	ANCASH	HUAYLAS SUR	CARRETERA CARRETERA CARHUAZ - HUALCAN S/N DISTRITO CARHUAZ PROVINCIA CARHUAZ
I-1	PUESTO DE SALUD PARIASHPAMPA	ANCASH	CONCHUCOS NORTE	LOCALIDAD DE PARIASHPAMPA LOCALIDAD DE PARIASHPAMPA SAN JUAN SIHUAS
I-3	POLICLINICO DOCENTE SAN LUIS	ANCASH	NO PERTENECE A NINGUNA RED	PROL. AV. PACIFICO S/N - FRENTE AL A.H. SAN LUIS 2º ETAPA
SD	CENTRO RADIOLOGICO DE DIAGNOSTICO POR IMAGEN DIGITAL H & M.E.I.R.L.	ANCASH	NO PERTENECE A NINGUNA RED	JIRÓN JR. BUENA VENTURA MENDOZA N 757 SOLEDAD BAJA DISTRITO HUARAZ PROVINCIA HUARAZ
I-3	CENTRO ODONTOLOGICO INTEGRAL SAC	ANCASH	NO PERTENECE A NINGUNA RED	JR. AMADEO FIGRUEROA N 1116 - SOLEDAD BAJA - HUARAZ
SD	HOSPITAL III CHIMBOTE	ANCASH	NO PERTENECE A NINGUNA RED	AVENIDA AV.CIRCUNVALACION N° 119 - LADERAS DEL NORTE - CHIMBOTE SANTA
SD	HOSPITAL II HUARAZ	ANCASH	NO PERTENECE A NINGUNA RED	AVENIDA AV INDEPENDENCIA N° 2161 BARRIO VICHAY DISTRITO INDEPENDENCIA PROVINCIA HUARAZ
I-4	HOSPITAL I CONO SUR	ANCASH	NO PERTENECE A NINGUNA RED	AVENIDA AV.ANCHOVETA S/N DISTRITO NUEVO CHIMBOTE PROVINCIA SANTA
I-4	CENTRO MEDICO COISHCO	ANCASH	NO PERTENECE A NINGUNA RED	JIRÓN JR. S/N COISHCO SANTA
I-3	CENTRO MEDICO CASMA	ANCASH	NO PERTENECE A NINGUNA RED	PROLONGACIÓN LA LIBERTAD S/N DISTRITO CASMA PROVINCIA CASMA

Categoría	Nombre	Diresa	Red	Dirección
I-3	CENTRO MEDICO HUARMEY	ANCASH	NO PERTENECE A NINGUNA RED	AVENIDA AV. RICARDO PALMA S/N - HUARMEY HUARMEY
I-3	CENTRO MEDICO CARHUAZ	ANCASH	NO PERTENECE A NINGUNA RED	AVENIDA AV. LA MERCED 346 - CARHUAZ DISTRITO CARHUAZ PROVINCIA CARHUAZ
I-2	POSTA MEDICA CONCHUCOS	ANCASH	NO PERTENECE A NINGUNA RED	AVENIDA AV. LOS INCAS S/N DISTRITO CONCHUCOS PROVINCIA PALLASCA
I-2	POSTA MEDICA PAMPAS	ANCASH	NO PERTENECE A NINGUNA RED	JIRÓN JR. CALLAO S/N- PAMPAS - PAMPAS PAMPAS PALLASCA
I-3	CENTRO MEDICO SIHUAS	ANCASH	NO PERTENECE A NINGUNA RED	AVENIDA AV. 28 DE JULIO NRO 300 DISTRITO SIHUAS PROVINCIA SIHUAS
I-3	CENTRO MEDICO HUARI	ANCASH	NO PERTENECE A NINGUNA RED	JIRÓN JR. SAN MARTIN 1105 DISTRITO HUARI PROVINCIA HUARI
SD	CONSULTORIO DENTAL	ANCASH	NO PERTENECE A NINGUNA RED	JIRON SAN CRISTOBAL Nº 243 HUARUPAMPA
I-3	CLINICA GINMEDIC	ANCASH	NO PERTENECE A NINGUNA RED	PASAJE ANTONIO RAIMONDI Nº 132 BARRIO SAN FRANCISCO
I-3	CENTRO MEDICO RIVERALAB	ANCASH	NO PERTENECE A NINGUNA RED	URB. SAN RAFAEL MZ C 5 LOTE 9 DISTRITO NUEVO CHIMBOTE PROVINCIA SANTA
I-1	PUESTO DE SALUD SAURAPA	ANCASH	CONCHUCOS NORTE	CENTRO POBLADO SAURAPA DISTRITO SIHUAS PROVINCIA SIHUAS
I-1	PUESTO DE SALUD QUINGAO	ANCASH	CONCHUCOS NORTE	COMUNIDAD DE QUINGAO DISTRITO RAGASH PROVINCIA SIHUAS
I-2	PUESTO DE SALUD EL OLIVAR	ANCASH	PACIFICO SUR	MZ A 0044 CASMA EL OLIVAR
II-1	HOSPITAL ANTONIO CALDAS DOMINGUEZ POMABAMBA	ANCASH	CONCHUCOS NORTE	AV/HUAJTACHACRA /KM 1 CARRETERA NORTE
SD	PUESTO DE SALUD HUAYCHO	ANCASH	CONCHUCOS NORTE	LOCALIDAD/HUAYCHO
I-2	PUESTO DE SALUD SANTA CLARA	ANCASH	CONCHUCOS NORTE	AV/BUENOS AIRES S/N
I-1	PUESTO DE SALUD ACOBAMBA	ANCASH	CONCHUCOS NORTE	LOCALIDAD/ACOBAMBA
I-1	PARIASHPAMPA	ANCASH	CONCHUCOS NORTE	CASERIO/PARIASHPAMPA
I-1	PUESTO DE SALUD SALAPAMPA	ANCASH	HUAYLAS NORTE	JIRÓN JR/LUZURIAGA Nº 210 CARAZ DISTRITO LLUMPA PROVINCIA MARISCAL LUZURIAGA
I-1	CHINGUIL	ANCASH	HUAYLAS NORTE	COMUNIDAD SAN PEDRO/CHINGUIL/S/N
I-3	CENTRO MEDICO CARAZ	ANCASH	NO PERTENECE A NINGUNA RED	JIRÓN JR. SAN MARTIN Nº 1020 DISTRITO CARAZ PROVINCIA HUAYLAS
I-3	CENTRO DE ATENCION PRIMARIA II SAN JACINTO	ANCASH	NO PERTENECE A NINGUNA RED	ALAMEDA SOLIVIN MZA F 2 LOTE 02 ALAMEDA SOLIVIN MZA F 2 LOTE 02 NEPEÑA SANTA
I-3	CENTRO DE ATENCION PRIMARIA II POMABAMBA	ANCASH	NO PERTENECE A NINGUNA RED	JIRÓN JR. SANTA ROSA Nº 100 DISTRITO POMABAMBA PROVINCIA POMABAMBA
I-2	POSTA MEDICA YUNGAY	ANCASH	NO PERTENECE A NINGUNA RED	JIRÓN JR. SAENZ PEÑA S/N . AURA DISTRITO YUNGAY PROVINCIA YUNGAY
I-2	POSTA MEDICA CABANA	ANCASH	NO PERTENECE A NINGUNA RED	JIRÓN LA PAMPA DISTRITO CABANA PROVINCIA PALLASCA
I-2	POSTA MEDICA PALLASCA	ANCASH	NO PERTENECE A NINGUNA RED	JIRÓN JR. MARAÑON 101 - PALLASCA DISTRITO PALLASCA PROVINCIA PALLASCA
I-2	POSTA MEDICA PISCOBAMBA	ANCASH	NO PERTENECE A NINGUNA RED	JIRÓN JR. MANCO INCA Nº 231 DISTRITO PISCOBAMBA PROVINCIA MARISCAL LUZURIAGA
I-4	POLICLINICO PNP-HUARAZ	ANCASH	NO PERTENECE A NINGUNA RED	AV/GAMARRA S/N -HUARAZ
I-1	CENTRO DENTAL SAN JOSE S.A.C.	ANCASH	NO PERTENECE A NINGUNA RED	JIRÓN SIMON BOLIVAR NÚMERO 792 DISTRITO HUARAZ PROVINCIA HUARAZ
I-3	POLICLÍNICO DE COMPLEJIDAD CRECIENTE "VICTOR PANTA RODRIGUEZ"	ANCASH	NO PERTENECE A NINGUNA RED	PROLONGACIÓN FRANCISCO PIZARRO Nº 444 BARRIO FISCAL Nº 5 DISTRITO CHIMBOTE PROVINCIA SANTA
I-1	NUEVO HORIZONTE	ANCASH	NO PERTENECE A NINGUNA RED	JR/ POMABAMBA Nº139 / INDEPENDENCIA
I-2	CONSULTORIO DE PEDIATRIA	ANCASH	NO PERTENECE A NINGUNA RED	PSJE. ANTONIO ALBA Nº 326 SEGUNDO PISO
I-1	PUESTO DE SALUD PNP POMABAMBA	ANCASH	NO PERTENECE A NINGUNA RED	PLAZA DE ARMAS -POMABAMBA
I-3	POLICLINICO PNP HUARAZ	ANCASH	NO PERTENECE A NINGUNA RED	AVENIDA AV. GAMARRA S/N HUARAZ DISTRITO HUARAZ PROVINCIA HUARAZ
I-2	POSTA MEDICA PNP-YUNGAY	ANCASH	NO PERTENECE A NINGUNA RED	ETS PNP YUNGAY
I-2	POSTA MEDICA PNP HUARI	ANCASH	NO PERTENECE A NINGUNA RED	JR. S/N - HUARI-
I-4	SURGERY CENTER EIRL	ANCASH	NO PERTENECE A NINGUNA RED	JR. SEBASTIAN DE ALISTE 445
I-1	CENTRO ODONTOLOGICO INTEGRAL SAC	ANCASH	NO PERTENECE A NINGUNA RED	AV. SAN ISIDRO S/N OVALO HOSPITAL SAN MARCOS
I-3	MEDICO OCUPACIONAL CARRION SAC	ANCASH	NO PERTENECE A NINGUNA RED	AV. LOS PESCADORES MZ P LTE - 1 URB BUENOS AIRES II ETAPA
I-1	CONSULTORIO DENTAL SAN VICENTE	ANCASH	NO PERTENECE A NINGUNA RED	AV. LUZURIAGA 471 OFIC 4



Categoría	Nombre	Diresa	Red	Dirección
SD	CASA DE LA JUVENTUD	ANCASH	NO PERTENECE A NINGUNA RED	JR. SANTA ROSA N° 454- A.H. MIRAFLORES PRIMERA ETAPA
SD	SERVICIOS DE PROTESIS DENTAL	ANCASH	NO PERTENECE A NINGUNA RED	JR. ALFONSO UGARTE 653 2DO PISO
II-E	CENTRO MEDICO ESPECIALIZADO CLINICA DE LA MUJER Y EL NIÑO EIRL	ANCASH	NO PERTENECE A NINGUNA RED	CALLE 4/MANZANA H/LOTE 33 - 35/NICOLAS GARATEA
II-1	INSTITUTO MEDICO ESPECIALIZADO UROGINEC EIRL	ANCASH	NO PERTENECE A NINGUNA RED	JR. SAENZ PEÑA # 173
I-3	CENTRO MEDICO GINECO OBSTETRICO SAN FERNANDO	ANCASH	NO PERTENECE A NINGUNA RED	JIRÓN JR. 27 DE NOVIEMBRE N° 631 HUARAZ DISTRITO HUARAZ PROVINCIA HUARAZ
I-1	PUESTO DE SALUD SANTA ROSA DE CANSHAN	ANCASH	HUAYLAS SUR	CENTRO POBLADO SANTA ROSA DE CANSHAN DISTRITO INDEPENDENCIA PROVINCIA HUARAZ
I-1	PUESTO DE SALUD JAUNA	ANCASH	HUAYLAS SUR	CENTRO POBLADO DE JAUNA DISTRITO HUARAZ PROVINCIA HUARAZ
I-1	PUESTO DE SALUD MAYORARCA	ANCASH	HUAYLAS SUR	CENTRO POBLADO DE MAYORARCA DISTRITO PAMPAS CHICO PROVINCIA RECUAY
I-1	PUESTO DE SALUD FLOR DE CANTU	ANCASH	CONCHUCOS SUR	COMUNIDAD DE FLOR DE CANTU - SAN JUAN DE RONTROY ANTONIO RAIMONDI
I-1	PUESTO DE SALUD CONIN	ANCASH	CONCHUCOS SUR	CENTRO POBLADO CONIN - PONTO CENTRO POBLADO CONIN - PONTO PONTO HUARI
I-4	CENTRO MEDICO DE LA MUJER	ANCASH	NO PERTENECE A NINGUNA RED	AV. LOS INCAS MZ L LT 02. DOS DE JUNIO
I-1	SAN MIGUEL	ANCASH	CONCHUCOS NORTE	SAN MIGUEL S/N
I-1	PUESTO DE SALUD SAN ANTONIO DE ACO	ANCASH	CONCHUCOS SUR	COMUNIDAD DE ACO DISTRITO MIRGAS PROVINCIA ANTONIO RAIMONDI
I-2	GAMARRA BENITES BERNARDO ARTURO	ANCASH	NO PERTENECE A NINGUNA RED	JIRÓN JIRON FEDERICO SAL Y ROSAS N° 582 DISTRITO HUARAZ PROVINCIA HUARAZ
I-3	CENTRO MEDICO ESPECIALIZADO VILLA	ANCASH	NO PERTENECE A NINGUNA RED	AVENIDA AVENIDA AGUSTIN GAMARRA N° 592 DISTRITO HUARAZ PROVINCIA HUARAZ
SD	CENTRO MEDICO OCUPACIONAL	ANCASH	NO PERTENECE A NINGUNA RED	CAMPAMENTO MINERO YANACANCHA
SD	POLICLINICO YANACANCHA II	ANCASH	NO PERTENECE A NINGUNA RED	CAMPAMENTO MINERO YANACANCHA
I-2	POLICLINICO YANACANCHA	ANCASH	NO PERTENECE A NINGUNA RED	CAMPAMENTO MINERO YANACANCHA
I-4	CLINICA VERA	ANCASH	NO PERTENECE A NINGUNA RED	PROLONGACIÓN AV. CENTENARIO N° 502 DISTRITO INDEPENDENCIA PROVINCIA HUARAZ
SD	OFTALMED VISION	ANCASH	NO PERTENECE A NINGUNA RED	AV. GAMARRA N°634
I-2	CONSULTORIO MEDICO Y CENTRO DE APOYO AL DIAGNOSTICO "CLINICAL MEDIC"	ANCASH	NO PERTENECE A NINGUNA RED	JR. EDUARDO LUCAR Y TORRE N° 473 2DO PISO
SD	LABORATORIO SUIZA PERUANA EIRL.	ANCASH	NO PERTENECE A NINGUNA RED	AV. LUZURIAGA N° 1224 HUARAZ
I-3	SAN JUAN E.I.R.L	ANCASH	NO PERTENECE A NINGUNA RED	JR. CAYETANO REQUENA MZ. 20 LT3G
SD	POLICLINICO "LA CASA DE LA SALUD"	ANCASH	NO PERTENECE A NINGUNA RED	AV. PROGRESO S/N CARHUAZ
SD	POLICLINICO SALUD CONTROL S.A.C.	ANCASH	NO PERTENECE A NINGUNA RED	CARRETERA A WILLCAHUAIN URB. CASCAPAMPA
SD	CONSULTORIO PSICOLÓGICO	ANCASH	NO PERTENECE A NINGUNA RED	AV. AGUSTIN GAMARRA N°1286 - BELEN
I-2	CENTRO ODONTOLOGICO SIGLO XXI	ANCASH	NO PERTENECE A NINGUNA RED	AVENIDA TORIBIO DE LUZURIAGA N°557
SD	POLICLINICO TARICA	ANCASH	NO PERTENECE A NINGUNA RED	CALLE 8 / URBANIZACIÓN LA ALBORADA
I-2	CENTRO DE BIENESTAR ARCANGEL	ANCASH	NO PERTENECE A NINGUNA RED	AV. JOSE GALVEZ 317-325-A. CASCO URBANO.
SD	RIVERALAB	ANCASH	NO PERTENECE A NINGUNA RED	JIRÓN JR. VILLAVICENCIO 562 CHIMBOTE DISTRITO CHIMBOTE PROVINCIA SANTA
I-3	POLICLINICO HUANZALA	ANCASH	NO PERTENECE A NINGUNA RED	CAMPAMENTO MINERO HUANZALÁ CAMPAMENTO MINERO HUANZALÁ HUALLANCA BOLOGNESI
SD	LABORATORIO CLINICO Y ANATOMO PATOLOGICO NUESTRA SRA. DE LAS MERCEDES E.I.R.L.	ANCASH	NO PERTENECE A NINGUNA RED	JIRÓN ELÍAS AGUIRRE N° 441 - DPTO 1 - 1ER. PISO - CASCO URBANO - CHIMBOTE
SD	POLICLINICO EL POLO	ANCASH	NO PERTENECE A NINGUNA RED	AV. CONFRATERNIDAD INTERNACIONAL OESTE N° 205
II-1	CLINICA SAN PABLO SEDE HUARAZ	ANCASH	NO PERTENECE A NINGUNA RED	JIRÓN JR. HUAYLAS N° 172 DISTRITO INDEPENDENCIA PROVINCIA HUARAZ
I-2	CENTRO DE DIAGNOSTICO CLINICO ECOGRAFICO DR ESCALANTE EIRL	ANCASH	NO PERTENECE A NINGUNA RED	JIRÓN JR. TEREZA GONZALES DE FANING 245 B PJE DISTRITO INDEPENDENCIA PROVINCIA HUARAZ



Categoría	Nombre	Diresa	Red	Dirección
I-1	CLINICA DENTAL BOLOGNESI E.I.R.L.	ANCASH	NO PERTENECE A NINGUNA RED	AV. FRANCISCO BOLOGNESI Nº 175
I-2	CONSULTORIO MEDICO DRA COSME	ANCASH	NO PERTENECE A NINGUNA RED	JR. CANDELARIA VILLAR Nº 538
I-2	CENTRO INFANTIL WAWAIKY	ANCASH	NO PERTENECE A NINGUNA RED	AV. LUZURIAGA Nº 407 TERCER PISO
I-2	CONSULTORIO MEDICO DE OTORRINOLARINGOLOGIA	ANCASH	NO PERTENECE A NINGUNA RED	JR. JOSE DE LA MAR Nº 605 OF. 205
I-3	CENTRO MEDICO OLIDENT CLINIC SAC	ANCASH	NO PERTENECE A NINGUNA RED	AVENIDA AV. PALMIRA MZA. B LOTE. 26 BARR. VICHAY - HUARAZ - INDEPENDENCIA DISTRITO HUARAZ PROVINCIA HUARAZ
I-2	CENTRO MEDICO OFTALMOLOGICO CRISTO REY EIRL	ANCASH	NO PERTENECE A NINGUNA RED	AV. LUZURIAGA 648
II-1	CLINICA SANTA MARIA DE CHIMBOTE S.A.C.	ANCASH	NO PERTENECE A NINGUNA RED	ELIAS AGUIRRE 761 - BOLIVAR BAJO ELIAS AGUIRRE 761 - BOLIVAR BAJO CHIMBOTE SANTA
SD	LABORATORIO DE REFERENCIA REGIONAL ANCASH	ANCASH	NO PERTENECE A NINGUNA RED	AV. CONFRATERNIDAD OESTE 1544 - HUARAZ
II-1	CLINICA SAN PEDRO	ANCASH	NO PERTENECE A NINGUNA RED	JR. MANUEL VILLAVICENCIO Nº 481 - CHIMBOTE
I-2	CONSULTORIO MEDICO - PUNTA LOBITOS - HUARMEY	ANCASH	NO PERTENECE A NINGUNA RED	CAMPAMENTO MINERO ANTIMINA-PTO PTA LOBITOS - HUARMEY
SD	CLINICA DENTAL BAZAN - OBSTETRICIA	ANCASH	NO PERTENECE A NINGUNA RED	URB. LAS GARDENIAS J5 - 25 DISTRITO NUEVO CHIMBOTE PROVINCIA SANTA
I-3	CLINICA INTERNACIONAL S.A. - MEDICENTRO HUARAZ	ANCASH	NO PERTENECE A NINGUNA RED	JIRÓN JR. JUAN DE LA MATA ARNAO 446 DISTRITO HUARAZ PROVINCIA HUARAZ
SD	CENTRO DE DIALISIS DEL SANTA - CEDISAN	ANCASH	NO PERTENECE A NINGUNA RED	JIRÓN JR. AREQUIPA 305 - P.J. FLORIDA BAJA DISTRITO CHIMBOTE PROVINCIA SANTA
I-3	FMC MEDICAL CENTER CENTRO DE DIAGNOSTICO	ANCASH	NO PERTENECE A NINGUNA RED	JIRÓN JR. FEDERICO SAL Y ROSA Nº 741 DISTRITO HUARAZ PROVINCIA HUARAZ
II-1	SAN FRANCISCO DE ASIS	ANCASH	NO PERTENECE A NINGUNA RED	AVENIDA AV. RAYMONDI Nº 799 - HUARAZ DISTRITO HUARAZ PROVINCIA HUARAZ
SD	POLICLINICO SILVA	ANCASH	NO PERTENECE A NINGUNA RED	JR. BOLIVAR 107, MZ T LT 16. P.J. BOLIVAR ALTO. CHIMBOTE
SD	MASTER IMAGEN S.R.L. (TOMOGRAFIAS DEL NORTE)	ANCASH	NO PERTENECE A NINGUNA RED	AVENIDA AV. JOSE GALVEZ Nº 1480 P.J. EL PROGRESO DISTRITO CHIMBOTE PROVINCIA SANTA
SD	CLINICA ODONTOLOGICA DOCENTE ASISTENCIAL	ANCASH	NO PERTENECE A NINGUNA RED	AV. FRANCISCO BOLOGNESI Nº 835
SD	CENTRO MEDICO ESPECIALIZADO "MI PEDIATRA"	ANCASH	NO PERTENECE A NINGUNA RED	URB. MARISCAL LUZURIAGA MZ.D LOTE 8
I-3	CENTRO DE ESPECIALIDADES MEDICAS SAN FERNANDO	ANCASH	NO PERTENECE A NINGUNA RED	AVENIDA AV. GAMARRA Nº 1129 - HUARAZ AV. GAMARRA Nº 1129 - HUARAZ HUARAZ HUARAZ
I-1	ODONTOLOGÍA AGUIRRE	ANCASH	NO PERTENECE A NINGUNA RED	URB. NICOLÁS GARATEA MZ102 LT 50
SD	CENTRO MEDICO OCUPACIONAL MERCELAB E.I.R.L	ANCASH	NO PERTENECE A NINGUNA RED	JIRÓN JR. JOSE OLAYA Nº 535 DISTRITO CHIMBOTE PROVINCIA SANTA
II-1	CLÍNICA DE ATENCIÓN GENERAL	ANCASH	NO PERTENECE A NINGUNA RED	URB. SANTA ROSA MZ-F LT-24
I-3	OISO SALUD OCUPACIONAL SAC	ANCASH	NO PERTENECE A NINGUNA RED	CALLE LOS CIPRESSES MZ. R LT. 6 URB. BUENOS AIRES -NUEVO CHIMBOTE
I-3	CENTRO MEDICO OCUPACIONAL MERCELAB	ANCASH	NO PERTENECE A NINGUNA RED	JR. JOSE OLAYA 535
II-1	CLINICA BELEN S.A.C.	ANCASH	NO PERTENECE A NINGUNA RED	JR. VILLAVICENCIO Nº 376
II-1	CLINICA ROBLES S.A.C.	ANCASH	NO PERTENECE A NINGUNA RED	JIRÓN MANUEL VILLAVICENCIO Nº 512 DISTRITO CHIMBOTE PROVINCIA SANTA
II-1	CLINICA SAN PEDRO EIRL	ANCASH	NO PERTENECE A NINGUNA RED	ACTUALIZAR
SD	GYXAPHAR S.R.L.	ANCASH	NO PERTENECE A NINGUNA RED	AV. JOSE GALVEZ Nº 1125 P.J. BOLIVAR ALTO
SD	CONSULTORIO MEDICO	ANCASH	NO PERTENECE A NINGUNA RED	AV. ARGENTINA MZ. B3-LTE. 69 URB. JOSE CARLOS MARIATEGUI
I-3	MEDIC CENTER ANCASH S.A.C.	ANCASH	NO PERTENECE A NINGUNA RED	URB. BRUCES MZ. A LT. 02 DISTRITO NUEVO CHIMBOTE PROVINCIA SANTA
SD	CONSULTORIO DE CRECIMIENTO Y DESARROLLO, CENTRO DE VACUNACION Y ESTIMULACIÓN TEMP	ANCASH	NO PERTENECE A NINGUNA RED	URB. LUIS BANCHERO ROSSI MZ.L4' - LT 9 - NUEVO CHIMBOTE
I-3	POLICLINICO DR FLORES ESPECIALIDADES MEDICAS	ANCASH	NO PERTENECE A NINGUNA RED	AV OLIVAR MZ. B LETA 3A HUARMEY
SD	PUESTO DE SALUD SAN FRANCISCO	ANCASH	CONCHUCOS SUR	JIRÓN JR. ANDRES AVELINO CACERES S/N - CENTRO POBLADO SAN FRANCISCO - CENTRO POBLADO SAN FRANCISCO YAUYA CARLOS FERMIN FITZCARRALD



Categoría	Nombre	Diresa	Red	Dirección
I-2	CENTRO MEDICO PARTICULAR ESPECIALIZADO JAIME ULISES CACHAY AGURTO	ANCASH	NO PERTENECE A NINGUNA RED	ESQUINA JR. LEONCIO PRADO 301 Y JR. CARLOS DE LOS HEROS 404.
SD	POLICLINICO VIRGEN DEL ROSARIO	ANCASH	NO PERTENECE A NINGUNA RED	AVENIDA AGUSTIN GAMARRA N° 814
SD	CENTRO ODONTOLÓGICO I.P.P DENTALS S.A.C	ANCASH	NO PERTENECE A NINGUNA RED	AV .JOSÉ GÁLVEZ 780 SEGUNDO NIVEL
SD	MEDICENTRO ARCANGEL	ANCASH	NO PERTENECE A NINGUNA RED	JR. ELIAS AGUIRRE 397- A
I-3	CLINICA SSOSSMA SAC	ANCASH	NO PERTENECE A NINGUNA RED	AVENIDA AV. LOS ALAMOS MZ - J - LT - 01 - NUEVO CHIMBOTE DISTRITO NUEVO CHIMBOTE PROVINCIA SANTA
SD	CLINICA BELLI DENTI S.A.C	ANCASH	NO PERTENECE A NINGUNA RED	URB.JOSE CARLOS MARIATEGUI MZ Q3 LT10
I-2	CONSULTORIO MÉDICO Y CENTRO MÉDICO DE APOYO AL DIAGNÓSTICO "CLINICLA MEDIC"	ANCASH	NO PERTENECE A NINGUNA RED	JR. TEÓFILO CASTILLO 536, BELÉN, HUARAZ
SD	CENTRO MEDICO CIALAB SAC	ANCASH	NO PERTENECE A NINGUNA RED	JR ELIAS AGUIRRE 515
SD	CONSULTORIO ODONTOLOGICO	ANCASH	NO PERTENECE A NINGUNA RED	JR. LA MAR 524
I-2	CENTRO DE OFTALMOLOGIA INTEGRAL	ANCASH	NO PERTENECE A NINGUNA RED	AV . RAYMONDI N° 751
II-1	CLINICA BELEN S.A.C.	ANCASH	NO PERTENECE A NINGUNA RED	AV. JOSE GALVEZ N° 1158 CAR. PANAMERICANA NORTE
SD	LABORATORIO CLÍNICO SEÑOR DE LA SOLEDAD	ANCASH	NO PERTENECE A NINGUNA RED	AV. FITZCARRALD 204 - 2DO PISO
SD	DENTI DENT	ANCASH	NO PERTENECE A NINGUNA RED	AV. 27 DE NOVIEMBRE OF. 210-O 2DO PISO MERCADO CENTRAL DE HUARAZ
I-3	POLICLINICO PSV MEDIC CENTER E.I.R.L.	ANCASH	NO PERTENECE A NINGUNA RED	BARRIO VILLON ALTO S/N
SD	CENTRO MEDICO DR SOLORZANO S.A.C	ANCASH	NO PERTENECE A NINGUNA RED	AV.CONFRATERNIDAD INTERNACIONAL SUR MZ 165 LT 04 VILLON ALTO
I-4	CLINICA ALEMANA	ANCASH	NO PERTENECE A NINGUNA RED	JR. JOSE MARIA ROBLES 928 SAN FRANCISCO
I-3	MOSQUERA & MAGUIÑA - CONSULTORIO ODONTOLÓGICO ESPECIALIZADO EN ORTODONCIA	ANCASH	NO PERTENECE A NINGUNA RED	JIRÓN JR. 27 DE NOVIEMBRE N° 472 - 2DO. PISO DISTRITO HUARAZ PROVINCIA HUARAZ
SD	P. S. MASQUI	ANCASH	CONCHUCOS NORTE	CENTRO POBLADO MASQUI
I-3	POLICLINICO PNP CHIMBOTE	ANCASH	NO PERTENECE A NINGUNA RED	AVENIDA PARDO 292 292 AV. PARDO 292 - CHIMBOTE CHIMBOTE SANTA
I-2	POSTA MEDICA PNP BUENOS AIRES	ANCASH	NO PERTENECE A NINGUNA RED	AV. PACIFICO S/N- NUEVO CHIMBOTE
I-2	POSTA MEDICA PNP CASMA	ANCASH	NO PERTENECE A NINGUNA RED	PANAM. NORTE . PLAZA DE ARMAS - S/N- CASMA
I-1	PUESTO DE SALUD PNP HUARMEY	ANCASH	NO PERTENECE A NINGUNA RED	AV.ALBERTO REYES CDRA 2 - HUARMEY
I-2	CONSULTORIO MÉDICO "CLINICAL MEDIC"	ANCASH	NO PERTENECE A NINGUNA RED	AV. MARISCAL TORIBIO DE LUZURIAGA N° 1204, BELÉN.
SD	CONSULTORIO ODONTOLOGICO	ANCASH	NO PERTENECE A NINGUNA RED	JR. LOS QUENUALES 269
SD	CONSULTORIO MEDICO DR. SALINAS	ANCASH	NO PERTENECE A NINGUNA RED	AVENIDA AV. LUZURIAGA N° 410 - 2DO PISO 215 DISTRITO HUARAZ PROVINCIA HUARAZ
I-3	HOSPIMEDIC SALUD S.A.C.	ANCASH	NO PERTENECE A NINGUNA RED	AVENIDA AV. CONFRATERNIDAD INTERNACIONAL SUR / MANZANA 166 / LOTE 6 / BARRIO VILLON ALTO DISTRITO HUARAZ PROVINCIA HUARAZ
SD	CONSULTORIO MEDICO SILVA	ANCASH	NO PERTENECE A NINGUNA RED	JR. MANUEL RUIZ 1230, BOLIVAR ALTO. CHIMBOTE
SD	CENTRO MEDICO DEL DOLOR Y MEDICINA DEPORTIVA	ANCASH	NO PERTENECE A NINGUNA RED	URB. LAS CASUARINAS S2 LOTE 5
SD	CONSULTORIO MEDICO PEDIATRICO DR. LUJAN	ANCASH	NO PERTENECE A NINGUNA RED	JR. GUILLERMO MOORE N° 273 MZ. Z LOTE 24 P.J. EL ACERO
SD	CENTRO MEDICO MONTOYA	ANCASH	NO PERTENECE A NINGUNA RED	JR. RUIZ HUIDOBRO N° 687 SAN FRANCISCO
I-2	CENTRO PEDIATRICO MUNDO INFANTIL E.I.R.L.	ANCASH	NO PERTENECE A NINGUNA RED	PSJE ALEJANDRO TAFUR RAMOS 589 -2DO PISO-BELEN
SD	BIOCELLS DX E.I.R.L.	ANCASH	NO PERTENECE A NINGUNA RED	AV. LAS PUYAS N° 140
SD	POLICLINICO PEDIATRICO ZANABRIA	ANCASH	NO PERTENECE A NINGUNA RED	JR. NEPEÑA 122 URB. BUENOS AIRES II ETAPA
SD	CLINICA DENTAL GOLDENT HUARAZ	ANCASH	NO PERTENECE A NINGUNA RED	JR. TERESA GONZALES DE FANNING 136



Categoría	Nombre	Diresa	Red	Dirección
SD	CLINICA DEL RIÑON SAN RENATO S.A.C.	ANCASH	NO PERTENECE A NINGUNA RED	AVENIDA CONFRATERNIDAD INTERNACIONAL ESTE 916
I-3	POLICLINICO MUNICIPAL DE HUARAZ SALUD	ANCASH	NO PERTENECE A NINGUNA RED	PASAJE TIBURCIO ARCE 529
I-1	ODONTO SALUD	ANCASH	NO PERTENECE A NINGUNA RED	PSJE ALVA JURADO N° 1122 - SOLEDAD
SD	CENTRO DE ATENCION INTEGRAL EN SALUD	ANCASH	NO PERTENECE A NINGUNA RED	URB. LADERAS DEL NORTE A - 26
SD	CENTRO MEDICO FRAY MARTIN	ANCASH	NO PERTENECE A NINGUNA RED	CALLE PACHACUTEC MZ. P LOTE. 12 P.J. LA UNION
I-1	CENTRO ODONTOLOGICO AMERICANO - HUARAZ	ANCASH	NO PERTENECE A NINGUNA RED	JIRÓN JR. JUAN BAUTISTA MEJIA N° 858 DISTRITO HUARAZ PROVINCIA HUARAZ
SD	CONSULTORIO MEDICO PEDIATRICO	ANCASH	NO PERTENECE A NINGUNA RED	JIRÓN UNIÓN 523
I-2	CONSULTORIO DE CARDIOLOGIA	ANCASH	NO PERTENECE A NINGUNA RED	FRANSISCO BOLOGNESI 196 -CASCO URBANO - CHIMBOTE
SD	BERMANLAB	ANCASH	NO PERTENECE A NINGUNA RED	JR. SAN MARTIN 788 - BARRIO HUARUPAMPA
I-3	CENTRO MEDICO ECOCASMA EIRL	ANCASH	NO PERTENECE A NINGUNA RED	HU MINISTERIO DE VIVIENDA I-II MZ C LOTE 1
SD	CENTRO DE TERAPIAS ALTERNATIVAS	ANCASH	NO PERTENECE A NINGUNA RED	JR. GUZMAN BARRON N° 549
SD	CENTRO ODONTOLOGICO LIVIADENT	ANCASH	NO PERTENECE A NINGUNA RED	AV RAYMONDI N°709
I-2	PUESTO DE SALUD RACAYCOCHA	ANCASH	NO PERTENECE A NINGUNA RED	PROYECTO RACAYCOCHA S/N
SD	CLINICA DEL RIÑON SANTA LUCIA SAC	ANCASH	NO PERTENECE A NINGUNA RED	URB LAS CASUARINAS LT 21 MZ F 1
I-2	TOPICO MINA PIERINA	ANCASH	NO PERTENECE A NINGUNA RED	ALTURA KM 24 DE LA CARRETERA JANGAS
SD	CENTRO DERMATOLOGICO	ANCASH	NO PERTENECE A NINGUNA RED	JR MANUEL VILLAVICENCIO N° 517 CHIMBOTE
SD	SERVICIOS MEDICOS MEDIMAX E.I.R.L	ANCASH	NO PERTENECE A NINGUNA RED	AV.MADGALENA MZ T2 LOTE3B
SD	CONSULTORIO ODONTOLÓGICO H&T	ANCASH	NO PERTENECE A NINGUNA RED	AV. ATUSPARIA N° 403
SD	STHEF DENT	ANCASH	NO PERTENECE A NINGUNA RED	AV. LUZURIAGA N° 1140
SD	IORELLA ALEJANDRA RAMIREZ ZEBALLOS	ANCASH	NO PERTENECE A NINGUNA RED	PSJ. JULIAN DE MORALES 435 OF. 204, 2DO. PISO
SD	CENTRO DE DIALISIS UNION	ANCASH	NO PERTENECE A NINGUNA RED	AV. BRASIL S/N URB. SANTA CRISTINA HOSPITAL REGIONAL
I-3	CLINICA DENTAL HAPPY DENT	ANCASH	NO PERTENECE A NINGUNA RED	AV. LUZURIAGA 920 SEGUNDO PISO
SD	CENTRO ODONTOLOGICO PERU DENTUS	ANCASH	NO PERTENECE A NINGUNA RED	JR SIMON BOLIVAR 953
I-1	CLINICA ODONTOLOGICA DENTA	ANCASH	NO PERTENECE A NINGUNA RED	JIRÓN JR. SIMON BOLIVAR N° 294 - A SEGUNDO PISO - HUARAZ HUARAZ
SD	CENTRO MEDICO FE AL NIÑO DIVINO	ANCASH	NO PERTENECE A NINGUNA RED	JR. 28 DE JULIO N° 602 OFICINA 01
I-2	SERVIMEDIC INTERNACIONAL S.A.C.	ANCASH	NO PERTENECE A NINGUNA RED	AV. CONFRATERNIDAD INTERNACIONAL SUR MZ. 166 LTE. 14 VILLON ALTO HUARAZ
SD	MEDICAL HEALTH SERVICES SANTA FE EIRL	ANCASH	NO PERTENECE A NINGUNA RED	CALLE INKA ROCA MZ K LTE 17 2 DE JUNIO
SD	SERVICIOS MEDICOS ESPECIALIZADOS PREMISALUD S.A.C.	ANCASH	NO PERTENECE A NINGUNA RED	JIRON ELIAS AGUIRRE 636
SD	SISTEMA DE SALUD VERBO ENCARNADO	ANCASH	NO PERTENECE A NINGUNA RED	URB. 21 DE ABRIL B - 33 - 01 - B
SD	CENTRO DE ATENCIÓN EN SALUD Y MEDICINA OCUPACIONAL CERMEDIC SANTA EIRL	ANCASH	NO PERTENECE A NINGUNA RED	JR. HUALLAGA N° 346 / SANTA
SD	GLOBAL DENT	ANCASH	NO PERTENECE A NINGUNA RED	JR. PALLASCA 238 - CENTENARIO
SD	DIOCESIS DE CHIMBOTE CENTRO DE OBRAS SOCIALES MATERNIDAD DE MARIA	ANCASH	NO PERTENECE A NINGUNA RED	AV. MIEGGS 2071 PPJJ MIRAFLORES ALTO
SD	CENTRO MEDICO DE MEDICINA FÍSICA Y REHABILITACIÓN CERMEDIC SANTA	ANCASH	NO PERTENECE A NINGUNA RED	JR. APURIMAC N° 401 / C5 / AUTOCONSTRUCCIÓN / SANTA
SD	MEDI CAR CENTER PERU S.A.C	ANCASH	NO PERTENECE A NINGUNA RED	URB. BRUCES MZ. A LTE. 46 NUEVO CHIMBOTE
SD	SERVICIOS MÉDICOS SAN PEDRO	ANCASH	NO PERTENECE A NINGUNA RED	AVENIDA AUGUSTO B. LEGUIA 375

Categoría	Nombre	Diresa	Red	Dirección
SD	COMPLEJO MEDICO SANTIAGO APOSTOL	ANCASH	NO PERTENECE A NINGUNA RED	PASAJE LAS CAMPANILLAS 162 URBANIZACION CAMPO ALEGRE PASAJE LAS CAMPANILLAS 162 URBANIZACION CAMPO ALEGRE INDEPENDENCIA HUARAZ
SD	REHABILITAHON S.R.L.	ANCASH	NO PERTENECE A NINGUNA RED	JIRÓN JOSE OLAYA 716 CASCO URBANO NÚMERO 716 DISTRITO CHIMBOTE PROVINCIA SANTA
I-3	NUEVO HORIZONTE	ANCASH	NO PERTENECE A NINGUNA RED	JIRÓN POMABAMBA NÚMERO 139 DISTRITO INDEPENDENCIA PROVINCIA HUARAZ
SD	SERVICIOS MÉDICOS ASOCIADOS OSTOPERU SAC	ANCASH	NO PERTENECE A NINGUNA RED	JIRÓN JULIÁN DE MORALES NÚMERO 880 PISO 1 DISTRITO HUARAZ PROVINCIA HUARAZ
SD	CENTRO DEL RIÑON ALBERTO MAGNO SAC	ANCASH	NO PERTENECE A NINGUNA RED	CALLE VILLA EL INGENIERO 3 F1 21 CASUARINAS ESPALDAS DEL COLEGIO SEÑOR DE LA VIDA NUEVO CHIMBOTE SANTA
SD	SPORTMEDIC CLINICA DE FISIOTERAPIA & REHABILITACION S.A.C	ANCASH	NO PERTENECE A NINGUNA RED	AVENIDA ARGENTINA NÚMERO 9 MANZANA M-4 LOTE L-9 URBANIZACIÓN LUIS BANCHERO ROSSI DISTRITO NUEVO CHIMBOTE PROVINCIA SANTA
I-3	CENTRO MEDICO PSV MEDIC CENTER HUARAZ E.I.R.L.	ANCASH	NO PERTENECE A NINGUNA RED	CALLE 334 PISO 1 DISTRITO HUARAZ PROVINCIA HUARAZ
SD	FAMY LAB E.I.R.L.	ANCASH	NO PERTENECE A NINGUNA RED	JIRÓN LADISLAO ESPINAR NÚMERO 622 DISTRITO CHIMBOTE PROVINCIA SANTA
I-3	SALUD PRIMAVERA	ANCASH	NO PERTENECE A NINGUNA RED	AVENIDA BALTA NÚMERO 558 MANZANA C LOTE 09 URBANIZACIÓN AAHH PUEBLO LIBRE DISTRITO CHIMBOTE PROVINCIA SANTA
SD	CLINICA DEL RIÑON SAN RENATO S.A.C.	ANCASH	NO PERTENECE A NINGUNA RED	CASERIO PALTAY S/N DISTRITO TARICA PROVINCIA HUARAZ
I-2	PUESTO DE SALUD E. P. HUARAZ	ANCASH	NO PERTENECE A NINGUNA RED	JIRÓN BOLOGNESI DISTRITO HUARAZ PROVINCIA HUARAZ
I-1	PUESTO DE SALUD AYASH DE HUARIPAMPA	ANCASH	CONCHUCOS SUR	CENTRO POBLADO AYASH HUARIPAMPA AL COSTADO DE LA INSTITUCIÓN EDUCATIVA SAN MARCOS HUARI
SD	CENTRO DE HEMODIALISIS CHIMBOTE S.A.C.	ANCASH	NO PERTENECE A NINGUNA RED	AVENIDA ENRIQUE MEIGGS NÚMERO 1601 DISTRITO CHIMBOTE PROVINCIA SANTA
SD	CENTRO DE HEMODIALISIS TUMBES S.A.C.	ANCASH	NO PERTENECE A NINGUNA RED	CALLE VILLA DEL INGENIERO MANZANA F1 LOTE 21 URBANIZACIÓN LAS CASUARINAS DISTRITO NUEVO CHIMBOTE PROVINCIA SANTA
SD	CENTRO NEFROLOGICO CHIMBOTE S.A.C.	ANCASH	NO PERTENECE A NINGUNA RED	AVENIDA ENRIQUE MEIGGS 1601 PASAJE AMELIA CON JIRÓN CAJAMARCA MZ Q LT 30 PUEBLO JOVEN MIRAFLORES I ZONA CHIMBOTE SANTA
I-3	INSTITUTO PERUANO DE PATERNIDAD RESPONSABLE (INPPARES SEDE CHIMBOTE)	ANCASH	NO PERTENECE A NINGUNA RED	JIRÓN ELÍAS AGUIRRE NÚMERO 636 DISTRITO CHIMBOTE PROVINCIA SANTA
I-1	DENTAL NORDENT	ANCASH	NO PERTENECE A NINGUNA RED	BARRIO LOS OLIVOS 2da CUADRA DISTRITO INDEPENDENCIA PROVINCIA HUARAZ
I-1	CENTRO ODONTOLÓGICO ODONTO MUNDO	ANCASH	NO PERTENECE A NINGUNA RED	JIRÓN TERESA GONZALES DE FANNING NÚMERO 466 DISTRITO INDEPENDENCIA PROVINCIA HUARAZ
I-3	CENTRO MEDICO NUEVA SALUD	ANCASH	NO PERTENECE A NINGUNA RED	AVENIDA LA MARINA MANZANA I2 LOTE 22 URBANIZACIÓN CASUARINAS II ETAPA DISTRITO NUEVO CHIMBOTE PROVINCIA SANTA
I-3	CENTRO MEDICO DE AYUDA AL DIAGNOSTICO ROBLES E.I.R.L.	ANCASH	NO PERTENECE A NINGUNA RED	JIRÓN ALFONSO UGARTE NÚMERO 444 PISO 1 DISTRITO CHIMBOTE PROVINCIA SANTA
I-2	DEPARTAMENTO DE SANIDAD DE LA COMANDANCIA DE LA BASE NAVAL DE CHIMBOTE	ANCASH	NO PERTENECE A NINGUNA RED	AVENIDA LOS PESCADORES DISTRITO CHIMBOTE PROVINCIA SANTA
I-2	CENTRO MEDICO DR. JAVIER CANTU	ANCASH	NO PERTENECE A NINGUNA RED	AVENIDA PROGRESO NÚMERO 195 URBANIZACIÓN BARRIO SAN GABINO DISTRITO CARHUAZ PROVINCIA CARHUAZ
SD	CENTRO DE DIALISIS UNION	ANCASH	NO PERTENECE A NINGUNA RED	AVENIDA PACIFICO MANZANA I LOTE 9 URBANIZACIÓN BUENOS AIRES DISTRITO NUEVO CHIMBOTE PROVINCIA SANTA
I-3	CERTIFICADOS MEDICOS MI BREVETE EIRL	ANCASH	NO PERTENECE A NINGUNA RED	URBANIZACIÓN BRUCES MANZANA B LOTE 5 DISTRITO NUEVO CHIMBOTE PROVINCIA SANTA
I-3	CENTRO MEDICO TELLO S.R.L.	ANCASH	NO PERTENECE A NINGUNA RED	PUEBLO JOVEN MANZANA X LOTE 14 DISTRITO CHIMBOTE PROVINCIA SANTA
I-3	"CENTRO DE SALUD MENTAL COMUNITARIO DOS DE JUNIO"	ANCASH	PACIFICO NORTE	PUEBLO JOVEN 2 DE JUNIO L 02 A DOS CUADRAS DEL VIVERO FORESTAL DE CHIMBOTE CHIMBOTE SANTA
I-3	CENTRO DE SALUD MENTAL COMUNITARIO NUEVO PUERTO	ANCASH	PACIFICO SUR	ASENTAMIENTO HUMANO VILLA LAS PALMAS C O2 A ESPALDAS DEL COLEGIO LAS PALMAS NUEVO CHIMBOTE SANTA
I-3	MEDI CAR CENTER PERU S.A.C.	ANCASH	NO PERTENECE A NINGUNA RED	URBANIZACIÓN BRUCES MANZANA A LOTE 46 DISTRITO NUEVO CHIMBOTE PROVINCIA SANTA



Categoría	Nombre	Diresa	Red	Dirección	id ubigeo
SD	LABORATORIO MEDICO SANTA ROSA SAC.	ANCASH	NO PERTENECE A NINGUNA RED	JIRÓN HUAYLAS NÚMERO 175 PISO 1 DISTRITO INDEPENDENCIA PROVINCIA HUARAZ	89
I-3	CLINICA MEDICO OCUPACIONAL CARRION S.A.C.	ANCASH	NO PERTENECE A NINGUNA RED	URBANIZACIÓN LOS CIPRESES MZ R LT 14 / AV. ARGENTINA S/N A 250 METROS DE LA PLAZA MAYOR DE NUEVO CHIMBOTE - DISTRITO NUEVO CHIMBOTE PROVINCIA SANTA	232

Fuente: Ministerio de Salud – MINSA

Extracción: Área de Estadística

Cuadro 09
CANTIDAD DE CENTROS EDUCATIVOS POR PROVINCIAS DEL DEPARTAMENTO DE
ANCASH, 2022

Cuadro 09.1
Huaraz: NÚMERO DE LOCALES EDUCATIVOS POR TIPO DE GESTIÓN Y ÁREA
GEOGRÁFICA, SEGÚN ETAPA, MODALIDAD Y NIVEL EDUCATIVO OFRECIDO, 2022

Etapa, modalidad y nivel de las IIEE que funcionan en el local	Total	Gestión		Área		Pública		Privada	
		Pública	Privada	Urbana	Rural	Urbana	Rural	Urbana	Rural
Total	337	247	90	144	193	54	193	90	0
Básica Regular 1/	313	238	75	120	193	45	193	75	0
Sólo Inicial	95	70	25	49	46	24	46	25	0
Sólo Primaria	91	88	3	6	85	3	85	3	0
Sólo Secundaria	5	4	1	1	4	0	4	1	0
Inicial y Primaria	51	33	18	20	31	2	31	18	0
Primaria y Secundaria	41	29	12	27	14	15	14	12	0
Inicial y Secundaria	0	0	0	0	0	0	0	0	0
Inicial, Primaria y Secundaria	30	14	16	17	13	1	13	16	0
Sólo Básica Alternativa	6	1	5	6	0	1	0	5	0
Sólo Básica Especial 2/	2	2	0	2	0	2	0	0	0
Sólo Técnico-Productiva	6	3	3	6	0	3	0	3	0
Sólo Sup. No Universitaria 3/	10	3	7	10	0	3	0	7	0
Pedagógica	1	1	0	1	0	1	0	0	0
Tecnológica	8	1	7	8	0	1	0	7	0
Artística	1	1	0	1	0	1	0	0	0

Fuente: Ministerio de Educación – ESCALE

Extracción: Área de Estadística

1/ Incluye locales en los que se ofrece además otra modalidad de la educación básica o técnico-productiva.

2/ Incluye locales en los que se ofrece además educación básica o técnico-productiva.

3/ Incluye locales en los que se ofrece además algún nivel de la educación básica o técnico-productiva, u otra modalidad de la educación superior.

Cuadro 09.2
Aija: NÚMERO DE LOCALES EDUCATIVOS POR TIPO DE GESTIÓN Y ÁREA GEOGRÁFICA,
SEGÚN ETAPA, MODALIDAD Y NIVEL EDUCATIVO OFRECIDO, 2022

Etapa, modalidad y nivel de las IIEE que funcionan en el local	Total	Gestión		Área		Pública		Privada	
		Pública	Privada	Urbana	Rural	Urbana	Rural	Urbana	Rural
Total	56	56	0	0	56	0	56	0	0
Básica Regular 1/	54	54	0	0	54	0	54	0	0
Sólo Inicial	17	17	0	0	17	0	17	0	0
Sólo Primaria	23	23	0	0	23	0	23	0	0
Sólo Secundaria	5	5	0	0	5	0	5	0	0
Inicial y Primaria	4	4	0	0	4	0	4	0	0
Primaria y Secundaria	4	4	0	0	4	0	4	0	0
Inicial y Secundaria	0	0	0	0	0	0	0	0	0
Inicial, Primaria y Secundaria	1	1	0	0	1	0	1	0	0
Sólo Básica Alternativa	0	0	0	0	0	0	0	0	0
Sólo Básica Especial 2/	0	0	0	0	0	0	0	0	0
Sólo Técnico-Productiva	1	1	0	0	1	0	1	0	0
Sólo Sup. No Universitaria 3/	1	1	0	0	1	0	1	0	0
Pedagógica	0	0	0	0	0	0	0	0	0
Tecnológica	1	1	0	0	1	0	1	0	0
Artística	0	0	0	0	0	0	0	0	0

Fuente: Ministerio de Educación – ESCALE

Extracción: Área de Estadística

1/ Incluye locales en los que se ofrece además otra modalidad de la educación básica o técnico-productiva.

2/ Incluye locales en los que se ofrece además educación básica o técnico-productiva.

3/ Incluye locales en los que se ofrece además algún nivel de la educación básica o técnico-productiva, u otra modalidad de la educación superior.

Cuadro 09.3
Antonio Raymondi: NÚMERO DE LOCALES EDUCATIVOS POR TIPO DE GESTIÓN Y ÁREA GEOGRÁFICA, SEGÚN ETAPA, MODALIDAD Y NIVEL EDUCATIVO OFRECIDO, 2022

Etapa, modalidad y nivel de las IIEE que funcionan en el local	Total	Gestión		Área		Pública		Privada	
		Pública	Privada	Urbana	Rural	Urbana	Rural	Urbana	Rural
Total	94	94	0	0	94	0	94	0	0
Básica Regular 1/	92	92	0	0	92	0	92	0	0
Sólo Inicial	30	30	0	0	30	0	30	0	0
Sólo Primaria	39	39	0	0	39	0	39	0	0
Sólo Secundaria	10	10	0	0	10	0	10	0	0
Inicial y Primaria	7	7	0	0	7	0	7	0	0
Primaria y Secundaria	3	3	0	0	3	0	3	0	0
Inicial y Secundaria	0	0	0	0	0	0	0	0	0
Inicial, Primaria y Secundaria	3	3	0	0	3	0	3	0	0
Sólo Básica Alternativa	0	0	0	0	0	0	0	0	0
Sólo Básica Especial 2/	0	0	0	0	0	0	0	0	0
Sólo Técnico-Productiva	1	1	0	0	1	0	1	0	0
Sólo Sup. No Universitaria 3/	1	1	0	0	1	0	1	0	0
Pedagógica	0	0	0	0	0	0	0	0	0
Tecnológica	1	1	0	0	1	0	1	0	0
Artística	0	0	0	0	0	0	0	0	0

Fuente: Ministerio de Educación – ESCALE

Extracción: Área de Estadística

1/ Incluye locales en los que se ofrece además otra modalidad de la educación básica o técnico-productiva.

2/ Incluye locales en los que se ofrece además educación básica o técnico-productiva.

3/ Incluye locales en los que se ofrece además algún nivel de la educación básica o técnico-productiva, u otra modalidad de la educación superior.

Cuadro 09.4
Asunción: NÚMERO DE LOCALES EDUCATIVOS POR TIPO DE GESTIÓN Y ÁREA GEOGRÁFICA, SEGÚN ETAPA, MODALIDAD Y NIVEL EDUCATIVO OFRECIDO, 2022

Etapa, modalidad y nivel de las IIEE que funcionan en el local	Total	Gestión		Área		Pública		Privada	
		Pública	Privada	Urbana	Rural	Urbana	Rural	Urbana	Rural
Total	44	40	4	9	35	5	35	4	0
Básica Regular 1/	41	39	2	7	34	5	34	2	0
Sólo Inicial	11	11	0	1	10	1	10	0	0
Sólo Primaria	14	13	1	3	11	2	11	1	0
Sólo Secundaria	4	3	1	2	2	1	2	1	0
Inicial y Primaria	6	6	0	1	5	1	5	0	0
Primaria y Secundaria	2	2	0	0	2	0	2	0	0
Inicial y Secundaria	0	0	0	0	0	0	0	0	0
Inicial, Primaria y Secundaria	4	4	0	0	4	0	4	0	0
Sólo Básica Alternativa	0	0	0	0	0	0	0	0	0
Sólo Básica Especial 2/	0	0	0	0	0	0	0	0	0
Sólo Técnico-Productiva	0	0	0	0	0	0	0	0	0
Sólo Sup. No Universitaria 3/	3	1	2	2	1	0	1	2	0
Pedagógica	1	0	1	1	0	0	0	1	0
Tecnológica	2	1	1	1	1	0	1	1	0
Artística	0	0	0	0	0	0	0	0	0

Fuente: Ministerio de Educación – ESCALE

Extracción: Área de Estadística

1/ Incluye locales en los que se ofrece además otra modalidad de la educación básica o técnico-productiva.

2/ Incluye locales en los que se ofrece además educación básica o técnico-productiva.

3/ Incluye locales en los que se ofrece además algún nivel de la educación básica o técnico-productiva, u otra modalidad de la educación superior.

Cuadro 09.5

Bolognesi: NÚMERO DE LOCALES EDUCATIVOS POR TIPO DE GESTIÓN Y ÁREA GEOGRÁFICA, SEGÚN ETAPA, MODALIDAD Y NIVEL EDUCATIVO OFRECIDO, 2022

Etapa, modalidad y nivel de las IIEE que funcionan en el local	Total	Gestión		Área		Pública		Privada	
		Pública	Privada	Urbana	Rural	Urbana	Rural	Urbana	Rural
Total	111	107	4	20	91	16	91	4	0
Básica Regular 1/	107	104	3	16	91	13	91	3	0
Sólo Inicial	36	34	2	9	27	7	27	2	0
Sólo Primaria	40	40	0	2	38	2	38	0	0
Sólo Secundaria	1	1	0	1	0	1	0	0	0
Inicial y Primaria	11	10	1	1	10	0	10	1	0
Primaria y Secundaria	18	18	0	3	15	3	15	0	0
Inicial y Secundaria	0	0	0	0	0	0	0	0	0
Inicial, Primaria y Secundaria	1	1	0	0	1	0	1	0	0
Sólo Básica Alternativa	2	1	1	2	0	1	0	1	0
Sólo Básica Especial 2/	0	0	0	0	0	0	0	0	0
Sólo Técnico-Productiva	1	1	0	1	0	1	0	0	0
Sólo Sup. No Universitaria 3/	1	1	0	1	0	1	0	0	0
Pedagógica	1	1	0	1	0	1	0	0	0
Tecnológica	0	0	0	0	0	0	0	0	0
Artística	0	0	0	0	0	0	0	0	0

Fuente: Ministerio de Educación – ESCALE

Extracción: Área de Estadística

1/ Incluye locales en los que se ofrece además otra modalidad de la educación básica o técnico-productiva.

2/ Incluye locales en los que se ofrece además educación básica o técnico-productiva.

3/ Incluye locales en los que se ofrece además algún nivel de la educación básica o técnico-productiva, u otra modalidad de la educación superior.

Cuadro 09.6

Carhuaz: NÚMERO DE LOCALES EDUCATIVOS POR TIPO DE GESTIÓN Y ÁREA GEOGRÁFICA, SEGÚN ETAPA, MODALIDAD Y NIVEL EDUCATIVO OFRECIDO, 2022

Etapa, modalidad y nivel de las IIEE que funcionan en el local	Total	Gestión		Área		Pública		Privada	
		Pública	Privada	Urbana	Rural	Urbana	Rural	Urbana	Rural
Total	132	123	9	24	108	15	108	9	0
Básica Regular 1/	128	120	8	21	107	13	107	8	0
Sólo Inicial	48	47	1	7	41	6	41	1	0
Sólo Primaria	24	23	1	3	21	2	21	1	0
Sólo Secundaria	4	4	0	1	3	1	3	0	0
Inicial y Primaria	27	24	3	4	23	1	23	3	0
Primaria y Secundaria	15	15	0	3	12	3	12	0	0
Inicial y Secundaria	0	0	0	0	0	0	0	0	0
Inicial, Primaria y Secundaria	10	7	3	3	7	0	7	3	0
Sólo Básica Alternativa	1	0	1	1	0	0	0	1	0
Sólo Básica Especial 2/	0	0	0	0	0	0	0	0	0
Sólo Técnico-Productiva	2	2	0	1	1	1	1	0	0
Sólo Sup. No Universitaria 3/	1	1	0	1	0	1	0	0	0
Pedagógica	0	0	0	0	0	0	0	0	0
Tecnológica	1	1	0	1	0	1	0	0	0
Artística	0	0	0	0	0	0	0	0	0

Fuente: Ministerio de Educación – ESCALE

Extracción: Área de Estadística

1/ Incluye locales en los que se ofrece además otra modalidad de la educación básica o técnico-productiva.

2/ Incluye locales en los que se ofrece además educación básica o técnico-productiva.

3/ Incluye locales en los que se ofrece además algún nivel de la educación básica o técnico-productiva, u otra modalidad de la educación superior.

Cuadro 09.7
Carlos Fermín Fitzcarrald: NÚMERO DE LOCALES EDUCATIVOS POR TIPO DE GESTIÓN Y ÁREA GEOGRÁFICA, SEGÚN ETAPA, MODALIDAD Y NIVEL EDUCATIVO OFRECIDO, 2022

Etapa, modalidad y nivel de las IIEE que funcionan en el local	Total	Gestión		Área		Pública		Privada	
		Pública	Privada	Urbana	Rural	Urbana	Rural	Urbana	Rural
Total	106	105	1	10	96	10	95	0	1
Básica Regular 1/	101	101	0	7	94	7	94	0	0
Sólo Inicial	41	41	0	5	36	5	36	0	0
Sólo Primaria	32	32	0	1	31	1	31	0	0
Sólo Secundaria	6	6	0	1	5	1	5	0	0
Inicial y Primaria	9	9	0	0	9	0	9	0	0
Primaria y Secundaria	12	12	0	0	12	0	12	0	0
Inicial y Secundaria	0	0	0	0	0	0	0	0	0
Inicial, Primaria y Secundaria	1	1	0	0	1	0	1	0	0
Sólo Básica Alternativa	1	1	0	1	0	1	0	0	0
Sólo Básica Especial 2/	0	0	0	0	0	0	0	0	0
Sólo Técnico-Productiva	2	1	1	1	1	1	0	0	1
Sólo Sup. No Universitaria 3/	2	2	0	1	1	1	1	0	0
Pedagógica	0	0	0	0	0	0	0	0	0
Tecnológica	2	2	0	1	1	1	1	0	0
Artística	0	0	0	0	0	0	0	0	0

Fuente: Ministerio de Educación – ESCALE

Extracción: Área de Estadística

1/ Incluye locales en los que se ofrece además otra modalidad de la educación básica o técnico-productiva.

2/ Incluye locales en los que se ofrece además educación básica o técnico-productiva.

3/ Incluye locales en los que se ofrece además algún nivel de la educación básica o técnico-productiva, u otra modalidad de la educación superior.

Cuadro 09.8
Casma: NÚMERO DE LOCALES EDUCATIVOS POR TIPO DE GESTIÓN Y ÁREA GEOGRÁFICA, SEGÚN ETAPA, MODALIDAD Y NIVEL EDUCATIVO OFRECIDO, 2022

Etapa, modalidad y nivel de las IIEE que funcionan en el local	Total	Gestión		Área		Pública		Privada	
		Pública	Privada	Urbana	Rural	Urbana	Rural	Urbana	Rural
Total	96	85	11	34	62	23	62	11	0
Básica Regular 1/	92	82	10	30	62	20	62	10	0
Sólo Inicial	36	35	1	12	24	11	24	1	0
Sólo Primaria	25	25	0	3	22	3	22	0	0
Sólo Secundaria	3	2	1	2	1	1	1	1	0
Inicial y Primaria	10	5	5	6	4	1	4	5	0
Primaria y Secundaria	11	11	0	3	8	3	8	0	0
Inicial y Secundaria	0	0	0	0	0	0	0	0	0
Inicial, Primaria y Secundaria	7	4	3	4	3	1	3	3	0
Sólo Básica Alternativa	0	0	0	0	0	0	0	0	0
Sólo Básica Especial 2/	1	1	0	1	0	1	0	0	0
Sólo Técnico-Productiva	2	1	1	2	0	1	0	1	0
Sólo Sup. No Universitaria 3/	1	1	0	1	0	1	0	0	0
Pedagógica	0	0	0	0	0	0	0	0	0
Tecnológica	1	1	0	1	0	1	0	0	0
Artística	0	0	0	0	0	0	0	0	0

Fuente: Ministerio de Educación – ESCALE

Extracción: Área de Estadística

1/ Incluye locales en los que se ofrece además otra modalidad de la educación básica o técnico-productiva.

2/ Incluye locales en los que se ofrece además educación básica o técnico-productiva.

3/ Incluye locales en los que se ofrece además algún nivel de la educación básica o técnico-productiva, u otra modalidad de la educación superior.

Cuadro 09.9

Corongo: NÚMERO DE LOCALES EDUCATIVOS POR TIPO DE GESTIÓN Y ÁREA GEOGRÁFICA, SEGÚN ETAPA, MODALIDAD Y NIVEL EDUCATIVO OFRECIDO, 2022

Etapa, modalidad y nivel de las IIEE que funcionan en el local	Total	Gestión		Área		Pública		Privada	
		Pública	Privada	Urbana	Rural	Urbana	Rural	Urbana	Rural
Total	42	42	0	0	42	0	42	0	0
Básica Regular 1/	41	41	0	0	41	0	41	0	0
Sólo Inicial	12	12	0	0	12	0	12	0	0
Sólo Primaria	13	13	0	0	13	0	13	0	0
Sólo Secundaria	1	1	0	0	1	0	1	0	0
Inicial y Primaria	4	4	0	0	4	0	4	0	0
Primaria y Secundaria	5	5	0	0	5	0	5	0	0
Inicial y Secundaria	0	0	0	0	0	0	0	0	0
Inicial, Primaria y Secundaria	6	6	0	0	6	0	6	0	0
Sólo Básica Alternativa	0	0	0	0	0	0	0	0	0
Sólo Básica Especial 2/	0	0	0	0	0	0	0	0	0
Sólo Técnico-Productiva	0	0	0	0	0	0	0	0	0
Sólo Sup. No Universitaria 3/	1	1	0	0	1	0	1	0	0
Pedagógica	0	0	0	0	0	0	0	0	0
Tecnológica	1	1	0	0	1	0	1	0	0
Artística	0	0	0	0	0	0	0	0	0

Fuente: Ministerio de Educación – ESCALE

Extracción: Área de Estadística

1/ Incluye locales en los que se ofrece además otra modalidad de la educación básica o técnico-productiva.

2/ Incluye locales en los que se ofrece además educación básica o técnico-productiva.

3/ Incluye locales en los que se ofrece además algún nivel de la educación básica o técnico-productiva, u otra modalidad de la educación superior.

Cuadro 09.10

Huarmey: NÚMERO DE LOCALES EDUCATIVOS POR TIPO DE GESTIÓN Y ÁREA GEOGRÁFICA, SEGÚN ETAPA, MODALIDAD Y NIVEL EDUCATIVO OFRECIDO, 2022

Etapa, modalidad y nivel de las IIEE que funcionan en el local	Total	Gestión		Área		Pública		Privada	
		Pública	Privada	Urbana	Rural	Urbana	Rural	Urbana	Rural
Total	82	74	8	24	58	17	57	7	1
Básica Regular 1/	77	71	6	19	58	14	57	5	1
Sólo Inicial	31	30	1	10	21	9	21	1	0
Sólo Primaria	29	28	1	0	29	0	28	0	1
Sólo Secundaria	3	3	0	0	3	0	3	0	0
Inicial y Primaria	2	0	2	2	0	0	0	2	0
Primaria y Secundaria	10	10	0	5	5	5	5	0	0
Inicial y Secundaria	0	0	0	0	0	0	0	0	0
Inicial, Primaria y Secundaria	2	0	2	2	0	0	0	2	0
Sólo Básica Alternativa	0	0	0	0	0	0	0	0	0
Sólo Básica Especial 2/	1	1	0	1	0	1	0	0	0
Sólo Técnico-Productiva	3	1	2	3	0	1	0	2	0
Sólo Sup. No Universitaria 3/	1	1	0	1	0	1	0	0	0
Pedagógica	0	0	0	0	0	0	0	0	0
Tecnológica	1	1	0	1	0	1	0	0	0
Artística	0	0	0	0	0	0	0	0	0

Fuente: Ministerio de Educación – ESCALE

Extracción: Área de Estadística

1/ Incluye locales en los que se ofrece además otra modalidad de la educación básica o técnico-productiva.

2/ Incluye locales en los que se ofrece además educación básica o técnico-productiva.

3/ Incluye locales en los que se ofrece además algún nivel de la educación básica o técnico-productiva, u otra modalidad de la educación superior.

Cuadro 09.11

Huaylas: NÚMERO DE LOCALES EDUCATIVOS POR TIPO DE GESTIÓN Y ÁREA GEOGRÁFICA, SEGÚN ETAPA, MODALIDAD Y NIVEL EDUCATIVO OFRECIDO, 2022

Etapa, modalidad y nivel de las IIEE que funcionan en el local	Total	Gestión		Área		Pública		Privada	
		Pública	Privada	Urbana	Rural	Urbana	Rural	Urbana	Rural
Total	190	177	13	24	166	11	166	13	0
Básica Regular 1/	184	174	10	18	166	8	166	10	0
Sólo Inicial	50	48	2	6	44	4	44	2	0
Sólo Primaria	60	60	0	1	59	1	59	0	0
Sólo Secundaria	4	3	1	2	2	1	2	1	0
Inicial y Primaria	32	28	4	4	28	0	28	4	0
Primaria y Secundaria	22	21	1	2	20	1	20	1	0
Inicial y Secundaria	0	0	0	0	0	0	0	0	0
Inicial, Primaria y Secundaria	16	14	2	3	13	1	13	2	0
Sólo Básica Alternativa	1	0	1	1	0	0	0	1	0
Sólo Básica Especial 2/	1	1	0	1	0	1	0	0	0
Sólo Técnico-Productiva	2	1	1	2	0	1	0	1	0
Sólo Sup. No Universitaria 3/	2	1	1	2	0	1	0	1	0
Pedagógica	1	0	1	1	0	0	0	1	0
Tecnológica	1	1	0	1	0	1	0	0	0
Artística	0	0	0	0	0	0	0	0	0

Fuente: Ministerio de Educación – ESCALE

Extracción: Área de Estadística

1/ Incluye locales en los que se ofrece además otra modalidad de la educación básica o técnico-productiva.

2/ Incluye locales en los que se ofrece además educación básica o técnico-productiva.

3/ Incluye locales en los que se ofrece además algún nivel de la educación básica o técnico-productiva, u otra modalidad de la educación superior.

Cuadro 09.12

Mariscal Luzuriaga: NÚMERO DE LOCALES EDUCATIVOS POR TIPO DE GESTIÓN Y ÁREA GEOGRÁFICA, SEGÚN ETAPA, MODALIDAD Y NIVEL EDUCATIVO OFRECIDO, 2022

Etapa, modalidad y nivel de las IIEE que funcionan en el local	Total	Gestión		Área		Pública		Privada	
		Pública	Privada	Urbana	Rural	Urbana	Rural	Urbana	Rural
Total	148	148	0	0	148	0	148	0	0
Básica Regular 1/	145	145	0	0	145	0	145	0	0
Sólo Inicial	64	64	0	0	64	0	64	0	0
Sólo Primaria	56	56	0	0	56	0	56	0	0
Sólo Secundaria	21	21	0	0	21	0	21	0	0
Inicial y Primaria	3	3	0	0	3	0	3	0	0
Primaria y Secundaria	1	1	0	0	1	0	1	0	0
Inicial y Secundaria	0	0	0	0	0	0	0	0	0
Inicial, Primaria y Secundaria	0	0	0	0	0	0	0	0	0
Sólo Básica Alternativa	1	1	0	0	1	0	1	0	0
Sólo Básica Especial 2/	0	0	0	0	0	0	0	0	0
Sólo Técnico-Productiva	1	1	0	0	1	0	1	0	0
Sólo Sup. No Universitaria 3/	1	1	0	0	1	0	1	0	0
Pedagógica	0	0	0	0	0	0	0	0	0
Tecnológica	1	1	0	0	1	0	1	0	0
Artística	0	0	0	0	0	0	0	0	0

Fuente: Ministerio de Educación – ESCALE

Extracción: Área de Estadística

1/ Incluye locales en los que se ofrece además otra modalidad de la educación básica o técnico-productiva.

2/ Incluye locales en los que se ofrece además educación básica o técnico-productiva.

3/ Incluye locales en los que se ofrece además algún nivel de la educación básica o técnico-productiva, u otra modalidad de la educación superior.

Cuadro 09.13
Ocos: NÚMERO DE LOCALES EDUCATIVOS POR TIPO DE GESTIÓN Y ÁREA GEOGRÁFICA, SEGÚN ETAPA, MODALIDAD Y NIVEL EDUCATIVO OFRECIDO, 2022

Etapa, modalidad y nivel de las IIEE que funcionan en el local	Total	Gestión		Área		Pública		Privada	
		Pública	Privada	Urbana	Rural	Urbana	Rural	Urbana	Rural
Total	58	58	0	0	58	0	58	0	0
Básica Regular 1/	57	57	0	0	57	0	57	0	0
Sólo Inicial	22	22	0	0	22	0	22	0	0
Sólo Primaria	22	22	0	0	22	0	22	0	0
Sólo Secundaria	3	3	0	0	3	0	3	0	0
Inicial y Primaria	1	1	0	0	1	0	1	0	0
Primaria y Secundaria	9	9	0	0	9	0	9	0	0
Inicial y Secundaria	0	0	0	0	0	0	0	0	0
Inicial, Primaria y Secundaria	0	0	0	0	0	0	0	0	0
Sólo Básica Alternativa	0	0	0	0	0	0	0	0	0
Sólo Básica Especial 2/	0	0	0	0	0	0	0	0	0
Sólo Técnico-Productiva	0	0	0	0	0	0	0	0	0
Sólo Sup. No Universitaria 3/	1	1	0	0	1	0	1	0	0
Pedagógica	0	0	0	0	0	0	0	0	0
Tecnológica	1	1	0	0	1	0	1	0	0
Artística	0	0	0	0	0	0	0	0	0

Fuente: Ministerio de Educación – ESCALE

Extracción: Área de Estadística

1/ Incluye locales en los que se ofrece además otra modalidad de la educación básica o técnico-productiva.

2/ Incluye locales en los que se ofrece además educación básica o técnico-productiva.

3/ Incluye locales en los que se ofrece además algún nivel de la educación básica o técnico-productiva, u otra modalidad de la educación superior.

Cuadro 09.14
Pallasca: NÚMERO DE LOCALES EDUCATIVOS POR TIPO DE GESTIÓN Y ÁREA GEOGRÁFICA, SEGÚN ETAPA, MODALIDAD Y NIVEL EDUCATIVO OFRECIDO, 2022

Etapa, modalidad y nivel de las IIEE que funcionan en el local	Total	Gestión		Área		Pública		Privada	
		Pública	Privada	Urbana	Rural	Urbana	Rural	Urbana	Rural
Total	165	164	1	9	156	9	155	0	1
Básica Regular 1/	158	157	1	7	151	7	150	0	1
Sólo Inicial	54	54	0	4	50	4	50	0	0
Sólo Primaria	69	68	1	2	67	2	66	0	1
Sólo Secundaria	16	16	0	1	15	1	15	0	0
Inicial y Primaria	2	2	0	0	2	0	2	0	0
Primaria y Secundaria	17	17	0	0	17	0	17	0	0
Inicial y Secundaria	0	0	0	0	0	0	0	0	0
Inicial, Primaria y Secundaria	0	0	0	0	0	0	0	0	0
Sólo Básica Alternativa	0	0	0	0	0	0	0	0	0
Sólo Básica Especial 2/	2	2	0	1	1	1	1	0	0
Sólo Técnico-Productiva	2	2	0	0	2	0	2	0	0
Sólo Sup. No Universitaria 3/	3	3	0	1	2	1	2	0	0
Pedagógica	0	0	0	0	0	0	0	0	0
Tecnológica	3	3	0	1	2	1	2	0	0
Artística	0	0	0	0	0	0	0	0	0

Fuente: Ministerio de Educación – ESCALE

Extracción: Área de Estadística

1/ Incluye locales en los que se ofrece además otra modalidad de la educación básica o técnico-productiva.

2/ Incluye locales en los que se ofrece además educación básica o técnico-productiva.

3/ Incluye locales en los que se ofrece además algún nivel de la educación básica o técnico-productiva, u otra modalidad de la educación superior.

Cuadro 09.15

Pomabamba: NÚMERO DE LOCALES EDUCATIVOS POR TIPO DE GESTIÓN Y ÁREA GEOGRÁFICA, SEGÚN ETAPA, MODALIDAD Y NIVEL EDUCATIVO OFRECIDO, 2022

Etapa, modalidad y nivel de las IIEE que funcionan en el local	Total	Gestión		Área		Pública		Privada	
		Pública	Privada	Urbana	Rural	Urbana	Rural	Urbana	Rural
Total	175	171	4	17	158	13	158	4	0
Básica Regular 1/	170	168	2	13	157	11	157	2	0
Sólo Inicial	84	84	0	5	79	5	79	0	0
Sólo Primaria	57	57	0	2	55	2	55	0	0
Sólo Secundaria	14	14	0	3	11	3	11	0	0
Inicial y Primaria	6	4	2	3	3	1	3	2	0
Primaria y Secundaria	8	8	0	0	8	0	8	0	0
Inicial y Secundaria	0	0	0	0	0	0	0	0	0
Inicial, Primaria y Secundaria	1	1	0	0	1	0	1	0	0
Sólo Básica Alternativa	0	0	0	0	0	0	0	0	0
Sólo Básica Especial 2/	1	1	0	1	0	1	0	0	0
Sólo Técnico-Productiva	1	1	0	1	0	1	0	0	0
Sólo Sup. No Universitaria 3/	3	1	2	2	1	0	1	2	0
Pedagógica	1	1	0	0	1	0	1	0	0
Tecnológica	2	0	2	2	0	0	0	2	0
Artística	0	0	0	0	0	0	0	0	0

Fuente: Ministerio de Educación – ESCALE

Extracción: Área de Estadística

1/ Incluye locales en los que se ofrece además otra modalidad de la educación básica o técnico-productiva.

2/ Incluye locales en los que se ofrece además educación básica o técnico-productiva.

3/ Incluye locales en los que se ofrece además algún nivel de la educación básica o técnico-productiva, u otra modalidad de la educación superior.

Cuadro 09.16

Recuay: NÚMERO DE LOCALES EDUCATIVOS POR TIPO DE GESTIÓN Y ÁREA GEOGRÁFICA, SEGÚN ETAPA, MODALIDAD Y NIVEL EDUCATIVO OFRECIDO, 2022

Etapa, modalidad y nivel de las IIEE que funcionan en el local	Total	Gestión		Área		Pública		Privada	
		Pública	Privada	Urbana	Rural	Urbana	Rural	Urbana	Rural
Total	98	97	1	15	83	14	83	1	0
Básica Regular 1/	93	92	1	12	81	11	81	1	0
Sólo Inicial	35	35	0	7	28	7	28	0	0
Sólo Primaria	40	40	0	1	39	1	39	0	0
Sólo Secundaria	0	0	0	0	0	0	0	0	0
Inicial y Primaria	1	1	0	0	1	0	1	0	0
Primaria y Secundaria	16	16	0	3	13	3	13	0	0
Inicial y Secundaria	0	0	0	0	0	0	0	0	0
Inicial, Primaria y Secundaria	1	0	1	1	0	0	0	1	0
Sólo Básica Alternativa	1	1	0	0	1	0	1	0	0
Sólo Básica Especial 2/	0	0	0	0	0	0	0	0	0
Sólo Técnico-Productiva	3	3	0	2	1	2	1	0	0
Sólo Sup. No Universitaria 3/	1	1	0	1	0	1	0	0	0
Pedagógica	0	0	0	0	0	0	0	0	0
Tecnológica	1	1	0	1	0	1	0	0	0
Artística	0	0	0	0	0	0	0	0	0

Fuente: Ministerio de Educación – ESCALE

Extracción: Área de Estadística

1/ Incluye locales en los que se ofrece además otra modalidad de la educación básica o técnico-productiva.

2/ Incluye locales en los que se ofrece además educación básica o técnico-productiva.

3/ Incluye locales en los que se ofrece además algún nivel de la educación básica o técnico-productiva, u otra modalidad de la educación superior.

Cuadro 09.17
Santa: NÚMERO DE LOCALES EDUCATIVOS POR TIPO DE GESTIÓN Y ÁREA GEOGRÁFICA, SEGÚN ETAPA, MODALIDAD Y NIVEL EDUCATIVO OFRECIDO, 2022

Etapa, modalidad y nivel de las IIEE que funcionan en el local	Total	Gestión		Área		Pública		Privada	
		Pública	Privada	Urbana	Rural	Urbana	Rural	Urbana	Rural
Total	610	397	213	441	169	228	169	213	0
Básica Regular 1/	566	381	185	398	168	213	168	185	0
Sólo Inicial	167	141	26	138	29	112	29	26	0
Sólo Primaria	118	108	10	30	88	20	88	10	0
Sólo Secundaria	30	18	12	27	3	15	3	12	0
Inicial y Primaria	114	39	75	94	20	19	20	75	0
Primaria y Secundaria	57	48	9	40	17	31	17	9	0
Inicial y Secundaria	1	0	1	1	0	0	0	1	0
Inicial, Primaria y Secundaria	79	27	52	68	11	16	11	52	0
Sólo Básica Alternativa	8	1	7	8	0	1	0	7	0
Sólo Básica Especial 2/	6	6	0	6	0	6	0	0	0
Sólo Técnico-Productiva	20	4	16	20	0	4	0	16	0
Sólo Sup. No Universitaria 3/	9	4	5	8	1	3	1	5	0
Pedagógica	0	0	0	0	0	0	0	0	0
Tecnológica	9	4	5	8	1	3	1	5	0
Artística	0	0	0	0	0	0	0	0	0

Fuente: Ministerio de Educación – ESCALE

Extracción: Área de Estadística

1/ Incluye locales en los que se ofrece además otra modalidad de la educación básica o técnico-productiva.

2/ Incluye locales en los que se ofrece además educación básica o técnico-productiva.

3/ Incluye locales en los que se ofrece además algún nivel de la educación básica o técnico-productiva, u otra modalidad de la educación superior.

Cuadro 09.18
Sihuas: NÚMERO DE LOCALES EDUCATIVOS POR TIPO DE GESTIÓN Y ÁREA GEOGRÁFICA, SEGÚN ETAPA, MODALIDAD Y NIVEL EDUCATIVO OFRECIDO, 2022

Etapa, modalidad y nivel de las IIEE que funcionan en el local	Total	Gestión		Área		Pública		Privada	
		Pública	Privada	Urbana	Rural	Urbana	Rural	Urbana	Rural
Total	198	197	1	14	184	13	184	1	0
Básica Regular 1/	193	192	1	11	182	10	182	1	0
Sólo Inicial	78	78	0	5	73	5	73	0	0
Sólo Primaria	79	78	1	4	75	3	75	1	0
Sólo Secundaria	18	18	0	1	17	1	17	0	0
Inicial y Primaria	5	5	0	0	5	0	5	0	0
Primaria y Secundaria	13	13	0	1	12	1	12	0	0
Inicial y Secundaria	0	0	0	0	0	0	0	0	0
Inicial, Primaria y Secundaria	0	0	0	0	0	0	0	0	0
Sólo Básica Alternativa	1	1	0	1	0	1	0	0	0
Sólo Básica Especial 2/	0	0	0	0	0	0	0	0	0
Sólo Técnico-Productiva	3	3	0	1	2	1	2	0	0
Sólo Sup. No Universitaria 3/	1	1	0	1	0	1	0	0	0
Pedagógica	0	0	0	0	0	0	0	0	0
Tecnológica	1	1	0	1	0	1	0	0	0
Artística	0	0	0	0	0	0	0	0	0

Fuente: Ministerio de Educación – ESCALE

Extracción: Área de Estadística

1/ Incluye locales en los que se ofrece además otra modalidad de la educación básica o técnico-productiva.

2/ Incluye locales en los que se ofrece además educación básica o técnico-productiva.

3/ Incluye locales en los que se ofrece además algún nivel de la educación básica o técnico-productiva, u otra modalidad de la educación superior.

Cuadro 09.19
Yungay: NÚMERO DE LOCALES EDUCATIVOS POR TIPO DE GESTIÓN Y ÁREA GEOGRÁFICA, SEGÚN ETAPA, MODALIDAD Y NIVEL EDUCATIVO OFRECIDO, 2022

Etapa, modalidad y nivel de las IIEE que funcionan en el local	Total	Gestión		Área		Pública		Privada	
		Pública	Privada	Urbana	Rural	Urbana	Rural	Urbana	Rural
Total	218	215	3	15	203	12	203	3	0
Básica Regular 1/	212	209	3	13	199	10	199	3	0
Sólo Inicial	70	70	0	5	65	5	65	0	0
Sólo Primaria	57	57	0	2	55	2	55	0	0
Sólo Secundaria	4	4	0	1	3	1	3	0	0
Inicial y Primaria	36	35	1	1	35	0	35	1	0
Primaria y Secundaria	21	21	0	2	19	2	19	0	0
Inicial y Secundaria	0	0	0	0	0	0	0	0	0
Inicial, Primaria y Secundaria	24	22	2	2	22	0	22	2	0
Sólo Básica Alternativa	0	0	0	0	0	0	0	0	0
Sólo Básica Especial 2/	0	0	0	0	0	0	0	0	0
Sólo Técnico-Productiva	2	2	0	0	2	0	2	0	0
Sólo Sup. No Universitaria 3/	3	3	0	1	2	1	2	0	0
Pedagógica	0	0	0	0	0	0	0	0	0
Tecnológica	3	3	0	1	2	1	2	0	0
Artística	0	0	0	0	0	0	0	0	0

Fuente: Ministerio de Educación – ESCALE

Extracción: Área de Estadística

1/ Incluye locales en los que se ofrece además otra modalidad de la educación básica o técnico-productiva.

2/ Incluye locales en los que se ofrece además educación básica o técnico-productiva.

3/ Incluye locales en los que se ofrece además algún nivel de la educación básica o técnico-productiva, u otra modalidad de la educación superior.

Nota: Para mayor información sobre los centros educativos por distritos del departamento de Ancash ingrese al siguiente link:

<http://sigmed.minedu.gob.pe/mapaeducativo/>