REPORTE TEMÁTICO N.° 60/2023-2024

TRANSFERENCIAS DE LOS RECURSOS DETERMINADOS POR DEPARTAMENTOS A LOS GOBIERNOS SUBNACIONALES (REGIONALES Y LOCALES) ENERO–OCTUBRE 2023

Lima, 24 noviembre del 2023

Jr. Azángaro 468, Edificio José Faustino Sánchez Carrión - Of. 204 B, Cercado de Lima. Lima1 Tel.: (511) 311-7777 anexo 1211 | email: mvillavicencio@congreso.gob.pe
http://www.congreso.gob.pe/dgp/Didp/index.html

INTRODUCCIÓN

El Departamento de Investigación Parlamentaria, a través del Área de Servicios de Investigación y Seguimiento Presupuestal, ha elaborado el Reporte Temático titulado *Transferencias de los recursos determinados*[1] *por departamentos a los gobiernos subnacionales (regionales y locales). Enero-octubre 2023* como un documento de consulta que muestra la información estadística disponible sobre la materia. Para su desarrollo se ha consultado información disponible especializada en el portal institucional del Ministerio de Economía y Finanzas-MEF; y del Instituto Nacional de Estadística e Informática-INEI.

El reporte resume los principales indicadores de la economía nacional disponible, observando sus principales avances; presentando cuadros estadísticos para un adecuado seguimiento del comportamiento mensual, en el marco de un proceso de transparencia y monitoreo de las finanzas públicas. Asimismo, para cada departamento se presenta datos sobre aspectos geopolíticos y sociales, además presentamos información sobre la pobreza monetaria *(total y extrema)*, según la metodología[2] que ha desarrollado el INEI. Se considera como pobres a las personas que residen en hogares cuyo gasto *per cápita* es insuficiente para adquirir una *canasta básica* de alimentos y no alimentos (vivienda, vestido, educación, salud, transporte, entre otros.). Son pobres extremos aquellas personas que integran hogares cuyos gastos per cápita están por debajo del costo de la canasta básica de alimentos.

De esta manera, el Departamento de Investigación Parlamentaria procura brindar información oportuna y de utilidad para la toma de decisiones.

---

[1] Los Recursos Determinados son fondos públicos provenientes principalmente de impuestos comprendiendo los siguientes rubros: Canon y Sobrecanon, Regalías, Rentas de Aduanas y Participaciones, Contribuciones a Fondos, FONCOMUN (Fondo de Compensación Municipal), y FONCOR (Fondo de Compensación Regional).

[2] En el proceso de la medición de la pobreza monetaria, el INEI realizó una encuesta de hogares que estima tres índices. El primero se refiere a la incidencia de la pobreza (P0), que representa la proporción de pobres o de pobres extremos como porcentaje del total de la población. El segundo, se complementa con las mediciones de Índice de brecha de la pobreza (P1) que mide la insuficiencia promedio del consumo de los pobres respecto de la línea de pobreza, tomando en cuenta la proporción de la población pobre en la población total, y el tercero, por la severidad de la pobreza (P2), que mide la desigualdad entre los pobres.
Con el objetivo de establecer un ordenamiento del nivel de pobreza por departamentos, el INEI, realizó la *precisión estadística* de los errores de muestreo, que son producto del tamaño de muestra definidos en el estudio y la heterogeneidad de las características de cada departamento. Con este propósito, aplicó las medidas estadísticas, tales como la prueba de *hipótesis paramétrica* de diferencia de promedios utilizando la *t-students* y la *prueba de hipótesis no paramétrica de Kolmogorov-Smirnov*. Teniendo en cuenta los niveles de significancia para ambas pruebas. La aplicación de las medidas estadísticas permitió establecer, *cinco grupos* de departamentos con niveles de pobreza similares, teniendo en consideración que la precisión de los *intervalos* de confianza (al 95%), entre los departamentos de cada grupo, no tuvieran diferencias significativas; para ello, cada departamento se evaluó con respecto a los departamentos restantes, es decir, después de efectuar los test estadísticos, entre un departamento y otro del mismo grupo no hay diferencias significativas, aun cuando hubiese una diferencia de varios puntos en el indicador de pobreza. En esos casos, tales departamentos pertenecerán al mismo "grupo de pobreza", sin que sea posible afirmar, estadísticamente, que la incidencia de uno es más elevada que la del otro.

GLOSARIO DE TÉRMINOS

Recursos Determinados
Comprende los fondos públicos provenientes, principalmente, de impuestos cuyos ingresos de acuerdo con la normatividad vigente se destinan al financiamiento de determinados gastos. Entre ellos podemos mencionar los siguientes rubros:

- Canon y Sobrecanon, Regalías, Rentas de Aduanas y Participaciones. Corresponde a los ingresos que deben recibir los Pliegos Presupuestarios, conforme a Ley, por la explotación económica de recursos naturales que se extraen de su territorio. Asimismo, considera los fondos por concepto de regalías. También se incluyen los ingresos por las rentas recaudadas por las aduanas marítimas, aéreas, postales, fluviales, lacustres y terrestres del país. Además, considera los recursos correspondientes a. Fondo de Estímulo del Desempeño, así como otros que señale la normatividad vigente.
- Contribuciones a Fondos. Considera los fondos provenientes de los aportes pensionarios obligatorios efectuados por los trabajadores de acuerdo con la normatividad vigente, así como los aportes obligatorios realizados por los empleadores al régimen de prestaciones de salud del Seguro Social del Perú. Incluye las transferencias del Fondo Consolidado de Reservas Previsionales, así como aquellas que por disposición legal constituyen fondos para Reservas Previsionales u otros fondos.
- FONCOMUN (Fondo de Compensación Municipal). Comprende los ingresos provenientes del rendimiento del Impuesto de Promoción Municipal, Impuesto al Rodaje e Impuesto a las Embarcaciones de Recreo.
- Impuestos Municipales. Son los tributos a favor de los Gobiernos Locales, cuyo cumplimiento no origina una contraprestación directa de la Municipalidad al contribuyente. Entre ellos, podemos mencionar al Impuesto Predial, de Alcabala, al Patrimonio Vehicular; a las Apuestas; a los Juegos; a los Espectáculos Públicos no Deportivos; a los Casinos de Juegos; y a los Juegos de Máquinas Tragamonedas.
- FONCOR (Fondo de Compensación Regional). Considera los ingresos provenientes del rendimiento de las operaciones afectas al impuesto general a las ventas, de acuerdo con lo establecido en la Ley N° 31069, Ley que fortalece los ingresos y las inversiones de los gobiernos regionales a través del FONCOR.

Montos Acreditados
Son los recursos transferidos según norma expresa.

Montos Autorizados
Son recursos previstos por transferir según norma expresa.

Canasta Básica de Alimentos (CBA)
Es el conjunto de productos que representan los hábitos de consumo de la población de referencia (Hogares cuyo per cápita se encuentra alrededor de la línea de pobreza), definida a nivel nacional, lo que permite considerar una “canasta real” que tiene en cuenta la disponibilidad efectiva de alimentos en cada dominio de estudio (Costa urbana, Costa rural, Sierra urbana, Sierra rural, Selva urbana, Selva rural y Lima Metropolitana).

La actual canasta de alimentos ha sido definida con información de la Encuesta Nacional de Hogares 2010, ENAHO, esta representa los hábitos de consumo de la población alrededor de la línea de pobreza. Así, para cada uno de los 110 productos que componen la canasta (103 productos alimenticios consumidos dentro del hogar y 7 alimentos consumidos fuera del hogar).
(INEI- 2023. Informe Técnico: Evolución de la Pobreza Monetaria 2011-2022. Pág. 261).

Pobreza:
Se considera pobre a todas las personas residentes en hogares particulares, cuyo gasto per cápita valorizado monetariamente, no supera el umbral de la línea de pobreza.
(INEI- 2023. Informe Técnico: Evolución de la Pobreza Monetaria 2011-2022. Pág. 9).

Pobreza absoluta
Es pobreza absoluta porque se mide respecto a un valor de la línea que no depende de la distribución relativa del bienestar de los hogares (como sería una línea de pobreza basada en la mitad de la mediana del gasto o del ingreso). Se utilizan dos tipos de líneas: de Pobreza Extrema y de Pobreza.
(INEI- 2023. Informe Técnico: Evolución de la Pobreza Monetaria 2011-2022. Pág. 9).

Línea Pobreza:
Es el valor de la línea de Pobreza Extrema más el valor monetario necesario para satisfacer un conjunto de necesidades no alimentarias consideradas esenciales (transporte, vestimenta, vivienda, educación, salud, recreación, muebles del hogar, entre otros).
(INEI- 2023. Informe Técnico: Evolución de la Pobreza Monetaria 2011-2022. Pág. 9).

Línea Pobreza Extrema
Es un valor monetario necesario para la adquisición de una canasta de alimentos capaz de satisfacer un mínimo de necesidades nutricionales de las personas.
(INEI- 2023. Informe Técnico: Evolución de la Pobreza Monetaria 2011-2022. Pág. 9).

Pobreza objetiva
Es pobreza objetiva porque el estándar con el que se mide la pobreza no resulta de la percepción subjetiva de los individuos, sino que se deduce de un conjunto de procedimientos, los cuales determinan si un individuo se encuentra o no debajo del umbral que lo clasifica como pobre o no pobre.
(INEI- 2023. Informe Técnico: Evolución de la Pobreza Monetaria 2011-2022. Pág. 9).

Pobreza Monetaria
Se dice que es pobreza monetaria, porque no considera las otras dimensiones no monetarias de la pobreza, como desnutrición, necesidades básicas insatisfechas, exclusión social, capacidades, entre otras. Los elementos considerados provienen exclusivamente del gasto o de los ingresos monetarios; se incluye, además, otras formas de adquisición como son: autosuministro y autoconsumo, el pago en especie y las donaciones públicas y privadas.
(INEI- 2023. Informe Técnico: Evolución de la Pobreza Monetaria 2011-2022. Pág. 9).

Pobreza Monetaria Extrema
Se considera población en pobreza extrema cuando el nivel de gasto per cápita es inferior al costo de la canasta básica de alimentos que se ubica en 226 soles por persona.
(INEI- 2023. Informe Técnico: Evolución de la Pobreza Monetaria 2011-2022. Pág. 68).

Valor de la Línea Pobreza Extrema
A nivel de dominios geográficos, el mayor valor de la línea de pobreza extrema se presenta en Lima Metropolitana y en la Provincia Constitucional del Callao que se ubicó en 266 soles, seguido de la Selva urbana con 224 soles. Mientras que el dominio geográfico que presento una menor línea de pobreza extrema fue la Selva rural con 184 soles.
(INEI- 2023. Informe Técnico: Evolución de la Pobreza Monetaria 2011-2022. Pág. 50).

Valor de la Línea Pobreza Total
El valor de la línea de pobreza total para el año 2022, es de 415 soles per cápita mensual, el cual presenta un crecimiento de 9,7% respecto al año 2021. La línea de pobreza constituye el valor mínimo mensual necesario que requiere una persona para satisfacer sus necesidades alimentarias y no alimentarias.

A nivel de dominio geográfico, se observa que Lima Metropolitana y la Provincia Constitucional del Callao presentan la más alta línea de pobreza con 510 soles per cápita mensual; mientras que la Selva rural tiene el valor más bajo de la línea de pobreza (298 soles).
(INEI- 2023. Informe Técnico: Evolución de la Pobreza Monetaria 2011-2022. Pág. 51, 52, 53).

Unidad Ejecutora
Constituye el nivel descentralizado u operativo en las entidades públicas. Una Unidad Ejecutora cuenta con un nivel de desconcentración administrativa que: a. determina y recauda ingresos; b. contrae compromisos, devenga gastos y ordena pagos con arreglo a la legislación aplicable; c. registra la información generada por las acciones y operaciones realizadas; d. informa sobre el avance y/o cumplimiento de metas; e. recibe y ejecuta desembolsos de operaciones de endeudamiento; y/o f. se encarga de emitir y/o colocar obligaciones de deuda.
https://www.mef.gob.pe/es/glosario-sp-25048

PERÚ: GRUPOS DE DEPARTAMENTOS CON INDICACIÓN DEL NIVEL DE POBREZA

GRUPOS DE DEPARTAMENTOS CON NIVELES DE POBREZA MONETARIA ESTADÍSTICAMENTE SEMEJANTES, 2022

AÑO	GRUPO	DEPARTAMENTOS	Intervalos de confianza al 95%	
			Inferior	Superior
2022	Grupo 1	Ayacucho, Cajamarca, Huancavelica, Huánuco, Loreto, Pasco, Puno	39,4	43,3
	Grupo 2	Amazonas, Apurímac, La Libertad, Lima Metropolitana, Piura, Callao, San Martin, Tumbes	25,9	29,2
	Grupo 3	Ancash, Cusco, Junín, Lima Provincias, Tacna, Ucayali	20,4	23,6
	Grupo 4	Arequipa, Lambayeque, Madre de Dios, Moquegua	12,0	15,7
	Grupo 5	Ica	3,4	6,8

Fuente: INEI – Encuesta Nacional de Hogares, 2022.
Informe Técnico: Evolución de la pobreza monetaria 2011-2022.

GRUPOS DE DEPARTAMENTOS CON NIVELES DE POBREZA MONETARIA EXTREMA ESTADÍSTICAMENTE SEMEJANTES, 2022

AÑO	GRUPO	DEPARTAMENTOS	Intervalos de confianza al 95%	
			Inferior	Superior
2022	Grupo 1	Cajamarca	14,9	21,8
	Grupo 2	Amazonas, Ayacucho, Huancavelica, Huánuco, Loreto, Pasco, Puno	9,8	12,3
	Grupo 3	Ancash, Apurímac, Junín, La Libertad, Lima Provincias, Moquegua, Piura, Callao, San Martín	3,3	4,4
	Grupo 4	Arequipa, Cusco, Lambayeque, Lima Metropolitana, Madre de Dios, Tacna, Ucayali	1,9	3,2
	Grupo 5	Ica, Tumbes	0,0	0,1

Fuente: INEI – Encuesta Nacional de Hogares, 2022.
Informe Técnico: Evolución de la pobreza monetaria 2011-2022.

TRANSFERENCIAS POR DEPARTAMENTOS DE LOS GOBIERNOS SUBNACIONALES ENERO –OCTUBRE 2023

Gobierno Regional. El Cuadro 1 presenta las transferencias de los **montos acreditados**, que obtiene el gobierno regional a través de los **Recursos Determinados** conformado por: FONCOR (Fondo de Compensación Regional); y CANON Y SOBRECANON, REGALIAS, RENTA DE ADUANAS Y PARTICIPACIONES (cuyos rubros son: Canon Minero, Regalías Minera, Regalías Contractual, Canon Pesquero, Canon Hidroenergético, Fondo de Desarrollo de Camisea-Focam, Aduanas, Saldo de transferencias, Participaciones-Cofide-Fed-otros).

CUADRO 1

GOBIERNO REGIONAL: TRANSFERENCIAS DE RECURSOS DETERMINADOS 2023, ENE - OCT.			
EN SOLES S/			
DEPARTAMENTO	**FONCOR**	**CANON Y SOBRECANON**	**TOTAL**
AMAZONAS	145.266.079	12.176.550	**157.442.629**
ANCASH	162.750.666	424.473.984	**587.224.650**
APURIMAC	69.469.289	74.972.534	**144.441.823**
AREQUIPA	335.917.432	251.450.179	**587.367.612**
AYACUCHO	166.582.694	59.005.013	**225.587.707**
CAJAMARCA	560.760.605	76.730.965	**637.491.571**
PROV. CONST. CALLAO	17.124.629	282.164.807	**299.289.436**
CUSCO		772.653.133	**772.653.133**
HUANCAVELICA	93.128.619	51.396.698	**144.525.316**
HUANUCO	370.486.598	1.365.759	**371.852.357**
ICA	130.905.060	250.107.143	**381.012.203**
JUNIN	349.252.003	62.063.748	**411.315.751**
LA LIBERTAD	485.844.174	77.330.854	**563.175.027**
LAMBAYEQUE	430.019.217	1.027.253	**431.046.469**
LIMA METROPOLITANA		3.035.485	**3.035.485**
LIMA PROVINCIA	195.461.410	80.491.050	**275.952.459**
LORETO	224.148.764	416.458.076	**640.606.840**
MADRE DE DIOS	75.273.837	16.722.543	**91.996.379**
MOQUEGUA	3.117.280	121.583.762	**124.701.041**
PASCO	116.616.900	21.545.168	**138.162.068**
PIURA	643.475.111	155.271.104	**798.746.215**
PUNO	409.527.571	62.515.372	**472.042.942**
SAN MARTIN	232.593.842	64.129.342	**296.723.184**
TACNA	60.336.373	133.337.953	**193.674.326**
TUMBES	97.337.269	31.779.865	**129.117.134**
UCAYALI	286.874.842	104.933.895	**391.808.738**
TOTAL	**5.662.270.264**	**3.608.722.232**	**9.270.992.497**

FUENTE: MEF - ELABORACION: ASISP, 02.11.2023

Gobierno local. El Cuadro 2 presenta las transferencias de los **montos acreditados**, que obtiene el gobierno local a través de los **Recursos Determinados** conformados por: FONCOMUN (Fondo de Compensación Municipal); IMPUESTOS MUNICIPALES (cuyos rubros son: Casinos, tragamonedas,); y CANON Y SOBRECANON, REGALIAS, RENTA DE ADUANAS Y PARTICIPACIONES (cuyos **rubros** son: Canon Minero, Regalías Minera, Fondo Mi Riego, Regalías Contractual, Canon Pesquero, Canon Hidroenergético, Fondo de Desarrollo de Camisea - Focam, Plan de Incentivos a la Mejora de las Municipalidades, Aduanas, Saldo de transferencias, Participaciones-Cofide-Seguridad Ciudadana-FIDT-otros).

CUADRO 2

GOBIERNO LOCAL: TRANSFERENCIAS DE RECURSOS DETERMINADOS 2023, ENE - OCT.				
En Soles S/				
DEPARTAMENTO	FONCOMUN	IMPUESTOS MUNICIPAL	CANON Y SOBRECANON	TOTAL
AMAZONAS	163.983.664	6.861.161	27.489.098	**198.333.923**
ANCASH	247.099.443	69.948.062	1.453.681.149	**1.770.728.654**
APURIMAC	135.125.595	11.880.931	395.774.317	**542.780.844**
AREQUIPA	206.041.275	164.256.180	882.921.316	**1.253.218.771**
AYACUCHO	190.468.700	16.778.468	213.482.133	**420.729.301**
CAJAMARCA	501.395.893	59.829.523	217.404.563	**778.629.979**
P. C. del CALLAO	94.854.599	70.970.752	257.214.058	**423.039.409**
CUSCO	337.243.431	66.458.192	2.425.820.416	**2.829.522.040**
HUANCAVELICA	156.659.653	7.557.292	177.669.916	**341.886.861**
HUANUCO	296.361.205	25.608.089	54.975.808	**376.945.101**
ICA	133.712.009	86.858.699	840.418.238	**1.060.988.946**
JUNIN	334.674.323	97.997.030	266.032.803	**698.704.156**
LA LIBERTAD	371.251.078	160.382.513	299.169.412	**830.803.003**
LAMBAYEQUE	230.593.088	79.108.576	28.804.380	**338.506.044**
LIMA METROPOLTANA	766.893.275	808.730.454	186.102.448	**1.761.726.177**
LIMA PROVINCIA	200.080.320	121.479.358	262.469.350	**584.029.029**
LORETO	395.840.781	24.905.407	72.983.139	**493.729.327**
MADRE DE DIOS	50.706.540	11.388.241	9.645.100	**71.739.881**
MOQUEGUA	30.940.507	20.601.511	489.925.984	**541.468.002**
PASCO	97.584.104	8.100.958	90.749.727	**196.434.789**
PIURA	499.525.688	97.600.845	547.473.291	**1.144.599.824**
PUNO	477.394.705	35.078.551	256.141.291	**768.614.547**
SAN MARTIN	272.112.132	38.673.761	30.687.020	**341.472.913**
TACNA	51.312.242	25.623.652	470.629.198	**547.565.092**
TUMBES	47.196.526	11.061.809	91.724.387	**149.982.722**
UCAYALI	214.517.369	20.962.450	105.279.045	**340.758.864**
TOTAL	**6.503.568.146**	**2.148.702.463**	**10.154.667.586**	**18.806.938.195**

FUENTE: MEF - ELABORACION: ASISP, 02.11.2023

En las transferencias de los **Recursos Determinados** que perciben los departamentos a través de los gobiernos subnacionales (Regionales y Locales), de los **montos acreditados**, se observa que los departamentos del Cusco, Ancash y Piura concentran los mayores montos.

Asimismo, los departamentos que perciben menor monto acreditado son: Madre de Dios, Tumbes y Pasco.

Ver Cuadro 3 y el grafico1.

CUADRO 3

TRANSFERENCIAS DE LOS RECURSOS DETERMINADOS A LOS GOBIERNOS SUBNACIONALES POR DEPARTAMENTO 2023, ENE-OCT.

EN SOLES S/

DEPARTAMENTO	GOBIERNO REGIONAL	GOBIERNO LOCAL	TOTAL
AMAZONAS	157.442.629	198.333.923	**355.776.552**
ANCASH	587.224.650	1.770.728.654	**2.357.953.304**
APURIMAC	144.441.823	542.780.844	**687.222.667**
AREQUIPA	587.367.612	1.253.218.771	**1.840.586.383**
AYACUCHO	225.587.707	420.729.301	**646.317.007**
CAJAMARCA	637.491.571	778.629.979	**1.416.121.549**
P.C. DEL CALLAO	299.289.436	423.039.409	**722.328.845**
CUSCO	772.653.133	2.829.522.040	**3.602.175.173**
HUANCAVELICA	144.525.316	341.886.861	**486.412.177**
HUANUCO	371.852.357	376.945.101	**748.797.458**
ICA	381.012.203	1.060.988.946	**1.442.001.148**
JUNIN	411.315.751	698.704.156	**1.110.019.907**
LA LIBERTAD	563.175.027	830.803.003	**1.393.978.030**
LAMBAYEQUE	431.046.469	338.506.044	**769.552.513**
LIMA MLM	3.035.485	1.761.726.177	**1.764.761.662**
LIMA PROVINCIA	275.952.459	584.029.029	**859.981.488**
LORETO	640.606.840	493.729.327	**1.134.336.167**
MADRE DE DIOS	91.996.379	71.739.881	**163.736.260**
MOQUEGUA	124.701.041	541.468.002	**666.169.044**
PASCO	138.162.068	196.434.789	**334.596.857**
PIURA	798.746.215	1.144.599.824	**1.943.346.039**
PUNO	472.042.942	768.614.547	**1.240.657.489**
SAN MARTIN	296.723.184	341.472.913	**638.196.097**
TACNA	193.674.326	547.565.092	**741.239.418**
TUMBES	129.117.134	149.982.722	**279.099.856**
UCAYALI	391.808.738	340.758.864	**732.567.601**
TOTAL	**9.270.992.497**	**18.806.938.195**	**28.077.930.692**

FUENTE: MEF - ELABORACION: ASISP, 02.11.2023

GRAFICO 1

DEPARTAMENTO DE AMAZONAS

El departamento de Amazonas se ubica en el segundo Grupo de Pobreza Monetaria Total; entre el intervalo del 25,9 – 29,2. Ver el Cuadro 4.

A nivel del Gobierno Regional, el departamento de Amazonas percibe un mayor **monto acreditado** en el rubro del **FONCOR – Ley 31069.** Y en menor monto acreditado, en el rubro Canon Minero. Ver Cuadro 5.

CUADRO 4

DATOS DEPARTAMENTAL DE AMAZONAS		
EXTENSION TERRITORIAL	39 249,13	Km²
POBLACION	429 943	Habitantes
PROVINCIAS	7	
DISTRITOS	77	
CENTROS POBLADOS	75	
POBREZA MONETARIA TOTAL	INTERVALO: 25,9 - 29,2	GRUPO 2
POBREZA MONETARIA EXTREMA	INTERVALO: 9,8 - 12,3	GRUPO 2

FUENTE: INEI - ELABORACION: ASISP, 02.11.2023

CUADRO 5

GOBIERNO REGIONAL
TRANSFERENCIAS POR RECURSOS DETERMINADOS

EN SOLES S/

CODIGO	TOTAL	157.442.629
090	CANON MINERO	139
292	PARTICIPACIONES - COFIDE Y OTROS	10.852.596
667	PARTICIPACIONES FED	1.323.815
964	FONCOR - LEY 31069	145.266.079

FUENTE: MEF - ELABORACION: ASISP, 02.11.2023

GRAFICO 2

A nivel de Gobierno Local, el mayor monto acreditado es por el rubro de **FONCOMUN**, y en menor monto por el rubro del Canon Minero. Ver Cuadro 6.

Asimismo, en el rubro de "Canon y Sobre Canon, Regalías, Renta de Aduanas y Participaciones", la provincia Uctubamba, recibe el mayor monto acreditado. Y en menor monto acreditado la provincia de Condorcanqui. Ver Cuadro 7.

CUADRO 6

GOBIERNO LOCAL
TRANSFERENCIAS POR RECURSOS DETERMINADOS

EN SOLES S/

CODIGO	TOTAL	198.333.923
090	CANON MINERO	423
351	FONCOMUN - FONDO DE COMPENSACIÓN MUNICIPAL	3.228.688
362	TRAGAMONEDAS	44.809
458	FONCOMUN	160.754.976
495	PARTICIPACIONES SEGURIDAD CIUDADANA	3.747.307
507	PLAN DE INCENTIVOS A LA MEJORA DE LA GESTION Y MODERNIZACION MUNICIPAL	23.741.368
729	IMPUESTOS MUNICIPALES	6.816.352

FUENTE: MEF - ELABORACION: ASISP, 02.11.2023

GRAFICO 3

CUADRO 7

TRANSFERENCIA POR RUBRO: CANON Y SOBRECANON, REGALIAS, RENTA DE ADUANAS Y PARTICIPACIONES

EN SOLES S/

GOBIERNO LOCAL: AMAZONAS		27.489.098
01	CHACHAPOYAS	4.617.280
02	BAGUA	9.045.823
03	BONGARA	338.834
04	CONDORCANQUI	211.613
05	LUYA	981.338
06	RODRIGUEZ DE MENDOZA	421.709
07	UCTUBAMBA	11.872.501

FUENTE: MEF - ELABORACION: ASISP, 02.11.2023

DEPARTAMENTO DE ANCASH

El departamento de Ancash se ubica en el tercer Grupo de Pobreza Monetaria Total; entre el intervalo del 20,4 – 23,6. Ver el Cuadro 8.

A nivel del gobierno regional, el departamento de Ancash percibe un mayor **monto acreditado** en el rubro del **Canon Minero.** Y en menor monto acreditado, en el rubro Participaciones FED. Ver Cuadro 9.

CUADRO 8

DATOS DEPARTAMENTAL DE ANCASH		
EXTENSION TERRITORIAL	35 906,20	Km²
POBLACION	1 198 547	Habitantes
PROVINCIAS	20	
DISTRITOS	146	
CENTROS POBLADOS	236	
POBREZA MONETARIA TOTAL	INTERVALO: 20,4 - 23,6	GRUPO 3
POBREZA MONETARIA EXTREMA	INTERVALO: 3,3 - 4,4	GRUPO 3

FUENTE: INEI - ELABORACION: ASISP, 02.11.2023

CUADRO 9

GOBIERNO REGIONAL
TRANSFERENCIAS POR RECURSOS DETERMINADOS

EN SOLES S/

CODIGO	TOTAL	587.224.650
090	CANON MINERO	351.435.556
208	REGALÍA MINERA	53.430.692
230	CANON HIDROENERGÉTICO	2.229.618
231	CANON PESQUERO -IMPUESTO A LA RENTA	12.990.723
355	CANON PESQUERO -DERECHOS DE PESCA	3.326.695
667	PARTICIPACIONES FED	1.060.701
964	FONCOR - LEY 31069	162.750.666

FUENTE: MEF - ELABORACION: ASISP, 02.11.2023

GRAFICO 4

A nivel de Gobierno Local, el mayor monto acreditado es por el rubro de **Canon Minero**, y en menor monto por el rubro de Sub Cuenta – Saldos de Transferencias - FONCOMUN. Ver Cuadro 10.

Asimismo, en el **rubro** de "Canon y Sobre Canon, Regalías, Renta de Aduanas y Participaciones", la provincia Huari, recibe el mayor monto acreditado. Y en menor monto acreditado la provincia de Asunción. Ver Cuadro 11

CUADRO 10

GOBIERNO LOCAL
TRANSFERENCIAS POR RECURSOS DETERMINADOS

EN SOLES S/

CODIGO	TOTAL	1.770.728.654
090	CANON MINERO	1.054.306.598
208	REGALÍA MINERA	284.963.791
230	CANON HIDROENERGÉTICO	6.688.855
231	CANON PESQUERO - IMP. A LA RENTA	38.972.169
351	FONCOMUN - FONDO DE COMPENSACIÓN MUNICIPAL	3.624.201
352	RENTA DE ADUANAS	1.729.050
355	CANON PESQUERO - DERECHOS DE PESCA	9.980.085
362	TRAGAMONEDAS	1.751.139
458	FONCOMUN	243.408.997
478	PARTICIPACIONES LEY N° 15686 Y COMPLEMENTARIAS	18.259.118
507	PLAN DE INCENTIVOS A LA MEJORA DE LA GESTION Y MODERNIZACION MUNICIPAL	38.781.484
547	SUB CUENTA - SALDOS DE TRANSFERENCIAS - FONCOMUN	66.245
729	IMPUESTOS MUNICIPALES	68.196.923

FUENTE: MEF - ELABORACION: ASISP, 02.11.2023

GRAFICO 5

CUADRO 11

TRANSFERENCIA POR RUBRO: CANON Y SOBRECANON, REGALIAS, RENTA DE ADUANAS Y PARTICIPACIONES

EN SOLES S/

GOBIERNO LOCAL: ANCASH		**1.453.681.149**
01	HUARAZ	95.905.083
02	AIJA	9.523.087
03	ANTONIO RAIMONDI	12.050.968
04	ASUNCION	4.467.289
05	BOLOGNESI	29.956.489
06	CARHUAZ	33.026.797
07	CARLOS FERMIN FITZCARRALD	19.126.083
08	CASMA	43.357.029
09	CORONGO	5.936.923
10	HUARI	675.034.920
11	HUARMEY	27.462.402
12	HUAYLAS	38.385.524
13	MARISCAL LUZURIAGA	25.122.233
14	OCROS	7.882.858
15	PALLASCA	14.003.535
16	POMABAMBA	21.900.618
17	RECUAY	16.302.385
18	SANTA	314.975.933
19	SIHUAS	17.627.666
20	YUNGAY	41.633.317

FUENTE: MEF - ELABORACION: ASISP, 02.11.2023

DEPARTAMENTO DE APURÍMAC

El departamento de Apurímac se ubica en el segundo Grupo de Pobreza Monetaria Total; entre el intervalo del 25,9 – 29,2. Ver el Cuadro 12.

A nivel del gobierno regional, el departamento de Apurímac percibe un mayor **monto acreditado** en el rubro del **FONCOR – Ley 31069.** Y en menor monto acreditado en el rubro Regalía Minera. Ver Cuadro 13.

CUADRO 12

DATOS DEPARTAMENTAL DE APURIMAC		
EXTENSION TERRITORIAL	20 895,79	Km²
POBLACION	428 311	Habitantes
PROVINCIAS	7	
DISTRITOS	78	
CENTROS POBLADOS	150	
POBREZA MONETARIA TOTAL	INTERVALO: 25,9 - 29,2	GRUPO 2
POBREZA MONETARIA EXTREMA	INTERVALO: 3,3 - 4,4	GRUPO 3

FUENTE: INEI - ELABORACION: ASISP, 02.11.2023

CUADRO 13

GOBIERNO REGIONAL
TRANSFERENCIAS POR RECURSOS DETERMINADOS

EN SOLES S/

CODIGO	TOTAL	144.441.823
090	CANON MINERO	25.197.712
208	REGALÍA MINERA	740.927
667	PARTICIPACIONES FED	1.082.555
733	REGALIA CONTRACTUAL	47.951.340
964	FONCOR - LEY 31069	69.469.289

FUENTE: MEF - ELABORACION: ASISP, 02.11.2023

GRAFICO 6

A nivel de Gobierno Local, el mayor monto acreditado es por el rubro de **Regalía Contractual**, y en menor monto por el rubro de Sub Cuenta – Saldos de Transferencias - FONCOMUN. Ver Cuadro 14.

Asimismo, en el **rubro** de "Canon y Sobre Canon, Regalías, Renta de Aduanas y Participaciones", la provincia Cotabamba, recibe el mayor monto acreditado. Y en menor monto acreditado la provincia de Antabamba. Ver Cuadro 15.

CUADRO 14

GOBIERNO LOCAL
TRANSFERENCIAS POR RECURSOS DETERMINADOS

EN SOLES S/

CODIGO	TOTAL	542.780.844
090	CANON MINERO	94.491.440
208	REGALÍA MINERA	3.951.606
351	FONCOMUN - FONDO DE COMPENSACIÓN MUNICIPAL	5.950.009
458	FONCOMUN	129.028.803
495	PARTICIPACIONES SEGURIDAD CIUDADANA	867.323
507	PLAN DE INCENTIVOS A LA MEJORA DE LA GESTION Y MODERNIZACION MUNICIPAL	18.100.007
524	FONDO MI RIEGO	8.019.585
547	SUB CUENTA - SALDOS DE TRANSFERENCIAS - FONCOMUN	146.783
729	IMPUESTOS MUNICIPALES	11.880.931
733	REGALIA CONTRACTUAL	255.740.478
876	SUB CUENTA - PARTICIPACIONES - FIDT	14.603.878

FUENTE: MEF - ELABORACION: ASISP, 02.11.2023

GRAFICO 7

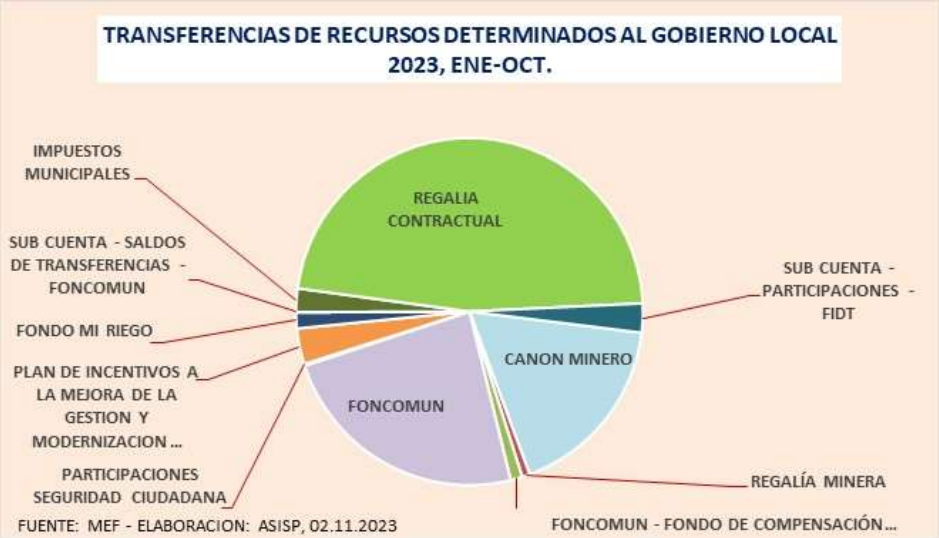

CUADRO 15

TRANSFERENCIA POR RUBRO: CANON Y SOBRECANON, REGALIAS, RENTA DE ADUANAS Y PARTICIPACIONES

EN SOLES S/

GOBIERNO LOCAL: APURIMAC		395,774,317
01	ABANCAY	49,272,169
02	ANDAHUAYLAS	67,098,142
03	ANTABAMBA	9,233,785
04	AYMARAES	14,077,854
05	COTABAMBA	207,737,393
06	CHINCHEROS	25,595,959
07	GRAU	22,759,015

FUENTE: MEF - ELABORACION: ASISP, 02.11.2023

DEPARTAMENTO DE AREQUIPA

El departamento de Arequipa se ubica en el cuarto Grupo de Pobreza Monetaria Total; entre el intervalo del 12,0 – 15,7. Ver el Cuadro 16.

A nivel del gobierno regional, el departamento de Arequipa percibe un mayor **monto acreditado** en el rubro del **FONCOR–Ley 31069.** Y en menor monto acreditado en el rubro Canon Pesquero – Derecho de Pesca. Ver Cuadro 17.

CUADRO 16

DATOS DEPARTAMENTAL DE AREQUIPA		
EXTENSION TERRITORIAL	63 343,97	Km²
POBLACION	1 580 075	Habitantes
PROVINCIAS	8	
DISTRITOS	101	
CENTROS POBLADOS	24	
POBREZA MONETARIA TOTAL	INTERVALO: 12,0 - 15,7	GRUPO 4
POBREZA MONETARIA EXTREMA	INTERVALO: 1,9 - 3,2	GRUPO 4

FUENTE: INEI - ELABORACION: ASISP, 02.11.2023

CUADRO 17

GOBIERNO REGIONAL
TRANSFERENCIAS POR RECURSOS DETERMINADOS

EN SOLES S/

CODIGO	TOTAL	587.367.612
090	CANON MINERO	214.650.832
208	REGALÍA MINERA	31.158.336
230	CANON HIDROENERGÉTICO	4.050.017
231	CANON PESQUERO - IMP. A LA RENTA	797.792
355	CANON PESQUERO-DERECHOS DE PESCA	294.431
667	PARTICIPACIONES FED	498.772
964	FONCOR - LEY 31069	335.917.432

FUENTE: MEF - ELABORACION: ASISP, 02.11.2023

GRAFICO 8

A nivel de Gobierno Local, el mayor monto acreditado es por el rubro de **Canon Minero**; y en menor monto por el rubro de Saldo de Transferencias. Ver Cuadro 18.

Asimismo, en el **rubro** de "Canon y Sobre Canon, Regalías, Renta de Aduanas y Participaciones", la provincia Arequipa recibe el mayor monto acreditado. Y en menor monto acreditado la provincia de La Unión. Ver Cuadro 19.

CUADRO 18

GOBIERNO LOCAL
TRANSFERENCIAS POR RECURSOS DETERMINADOS

EN SOLES S/

CODIGO	TOTAL	1.253.218.771
090	CANON MINERO	643.952.501
208	REGALÍA MINERA	166.177.782
230	CANON HIDROENERGÉTICO	12.150.050
231	CANON PESQUERO - IMP. A LA RENTA	2.393.377
351	FONCOMUN - FONDO DE COMPENSACIÓN MUNICIPAL	1.419.418
352	RENTA DE ADUANAS	30.556.877
355	CANON PESQUERO - DERECHOS DE PESCA	883.292
362	TRAGAMONEDAS	4.723.191
458	FONCOMUN	204.588.296
459	SALDO DE TRANSFERENCIAS	8.447
507	PLAN DE INCENTIVOS A LA MEJORA DE LA GESTION Y MODERNIZACION MUNICIPAL	26.798.990
547	SUB CUENTA - SALDOS DE TRANSFERENCIAS - FONCOMUN	33.561
729	IMPUESTOS MUNICIPALES	159.532.988

FUENTE: MEF - ELABORACION: ASISP, 02.11.2023

GRAFICO 9

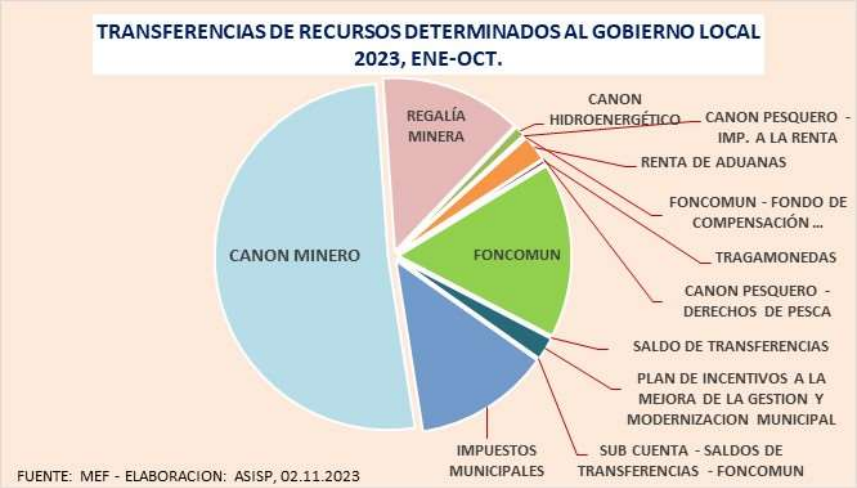

CUADRO 19

TRANSFERENCIA POR RUBRO: CANON Y SOBRECANON, REGALIAS, RENTA DE ADUANAS Y PARTICIPACIONES

EN SOLES S/

GOBIERNO LOCAL: AREQUIPA		882.921.316
01	AREQUIPA	636.353.590
02	CAMANA	32.128.369
03	CARAVELI	32.665.142
04	CASTILLA	17.409.045
05	CAYLLOMA	82.210.350
06	CONDESUYOS	14.878.915
07	ISLAY	58.448.437
08	LA UNION	8.827.468

FUENTE: MEF - ELABORACION: ASISP, 02.11.2023

DEPARTAMENTO DE AYACUCHO

El departamento de Ayacucho se ubica en el primer Grupo de Pobreza Monetaria Total, en el intervalo del 39,4 – 43,3. Ver el Cuadro 20.

A nivel del gobierno regional, el departamento de Ayacucho percibe un mayor **monto acreditado** en el rubro del **FONCOR–Ley 31069.** Y en menor monto acreditado en el rubro Participaciones FED. Ver Cuadro 21.

CUADRO 20

DATOS DEPARTAMENTAL DE AYACUCHO		
EXTENSION TERRITORIAL	43 814,80	Km²
POBLACION	670 377	Habitantes
PROVINCIAS	11	
DISTRITOS	113	
CENTROS POBLADOS	215	
POBREZA MONETARIA TOTAL	INTERVALO: 39,4 - 43,3	GRUPO 1
POBREZA MONETARIA EXTREMA	INTERVALO: 9,8 - 12,3	GRUPO 2

FUENTE: INEI - ELABORACION: ASISP, 02.11.2023

CUADRO 21

GOBIERNO REGIONAL
TRANSFERENCIAS POR RECURSOS DETERMINADOS

EN SOLES S/

CODIGO	TOTAL	225.587.707
090	CANON MINERO	19.013.616
208	REGALÍA MINERA	2.805.843
209	FOCAM -FONDO DE DESARROLLO CAMISEA	36.154.472
667	PARTICIPACIONES FED	1.031.083
964	FONCOR - LEY 31069	166.582.694

FUENTE: MEF - ELABORACION: ASISP, 02.11.2023

GRAFICO 10

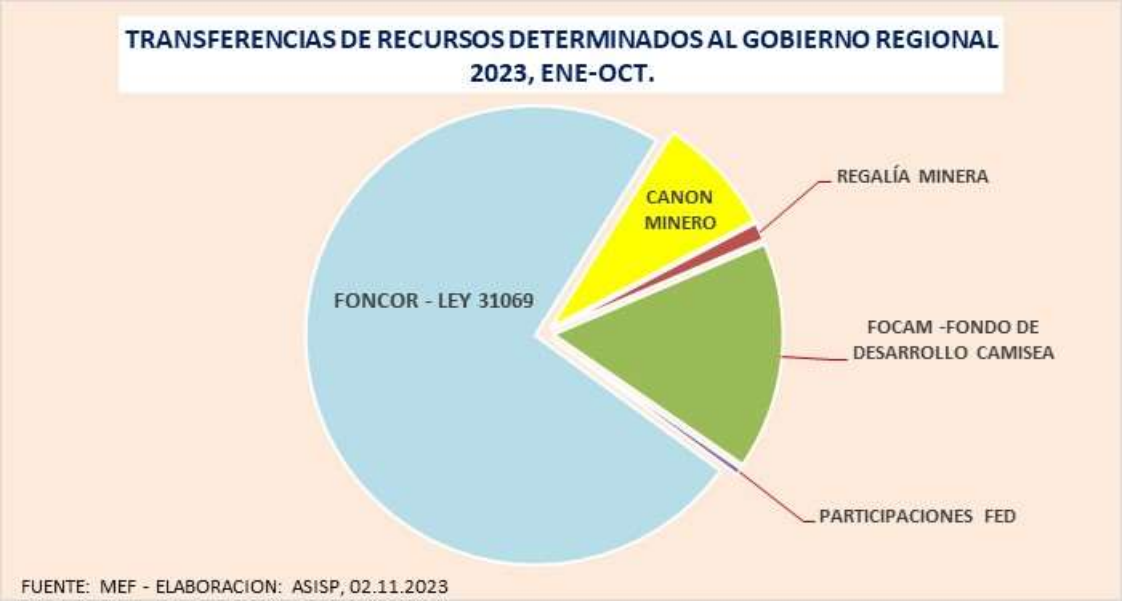

A nivel de Gobierno Local, el mayor monto acreditado es por el rubro de **FONCOMUN**, y en menor monto por el rubro de Sub Cuenta – Saldos de Transferencias-FONCOMUN. Ver Cuadro 22.

Asimismo, en el **rubro** de "Canon y Sobre Canon, Regalías, Renta de Aduanas y Participaciones", la provincia Huamanga recibe el mayor monto acreditado. Y en menor monto acreditado la provincia de Huanca Sancos. Ver Cuadro 23.

CUADRO 22

GOBIERNO LOCAL
TRANSFERENCIAS POR RECURSOS DETERMINADOS

EN SOLES S/

CODIGO	TOTAL	420.729.301
090	CANON MINERO	57.040.850
208	REGALÍA MINERA	14.964.485
209	FOCAM - FONDO DE DESARROLLO DE CAMISEA	64.376.460
292	PARTICIPACIONES - COFIDE Y OTROS	412.723
351	FONCOMUN - FONDO DE COMPENSACIÓN MUNICIPAL	8.107.953
362	TRAGAMONEDAS	317.955
458	FONCOMUN	182.192.972
495	PARTICIPACIONES SEGURIDAD CIUDADANA	8.776.503
507	PLAN DE INCENTIVOS A LA MEJORA DE LA GESTION Y MODERNIZACION MUNICIPAL	11.411.062
524	FONDO MI RIEGO	15.942.051
547	SUB CUENTA - SALDOS DE TRANSFERENCIAS - FONCOMUN	167.775
729	IMPUESTOS MUNICIPALES	16.460.513
876	SUB CUENTA - PARTICIPACIONES - FIDT	40.557.999

FUENTE: MEF - ELABORACION: ASISP, 02.11.2023

GRAFICO 11

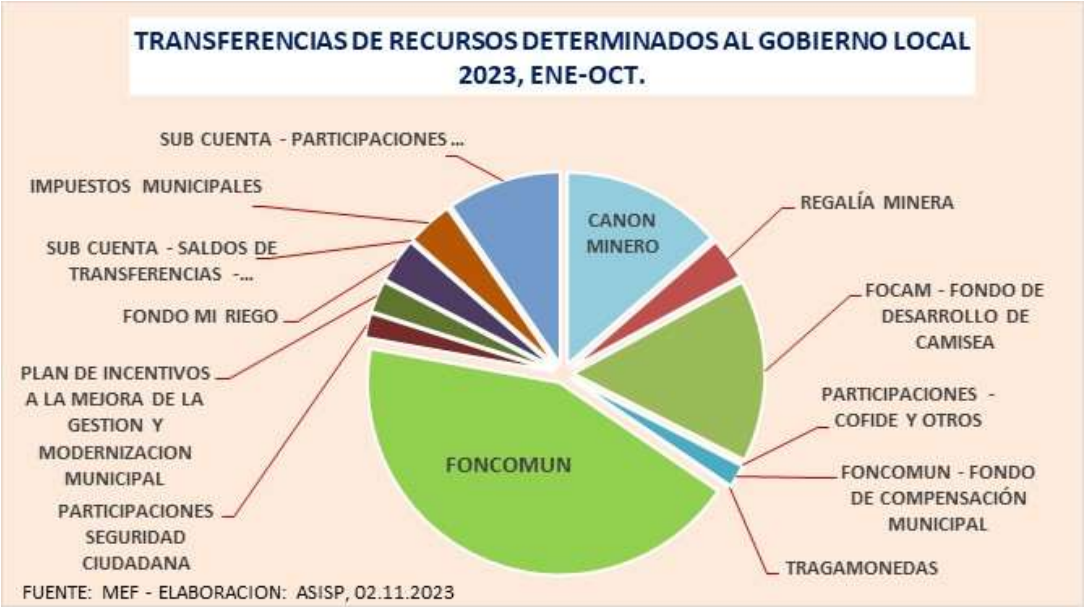

CUADRO 23

TRANSFERENCIA POR RUBRO: CANON Y SOBRECANON, REGALIAS, RENTA DE ADUANAS Y PARTICIPACIONES

EN SOLES S/

GOBIERNO LOCAL: AYACUCHO		**213.482.133**
01	HUAMANGA	63.294.081
02	CANGALLO	13.926.413
03	HUANCA SANCOS	6.018.555
04	HUANTA	22.598.215
05	LA MAR	25.105.478
06	LUCANAS	25.116.335
07	PARINACOCHAS	10.288.886
08	PAUCAR DEL SARA SARA	11.597.219
09	SUCRE	13.133.809
10	VICTOR FAJARDO	16.068.731
11	VILCASHUAMAN	6.334.410

FUENTE: MEF - ELABORACION: ASISP, 02.11.2023

DEPARTAMENTO DE CAJAMARCA

El departamento de Cajamarca se ubica en el primer Grupo de Pobreza Monetaria Total, entre el intervalo del 39,4 – 43,3. Ver el Cuadro 24.

A nivel del gobierno regional, el departamento de Cajamarca percibe un mayor **monto acreditado** en el rubro del **FONCOR–Ley 31069.** Y en menor monto acreditado, en el rubro Canon Hidroenergético. Ver Cuadro 25.

CUADRO 24

DATOS DEPARTAMENTAL DE CAJAMARCA		
EXTENSION TERRITORIAL	33 317,54	Km²
POBLACION	1 451 436	Habitantes
PROVINCIAS	13	
DISTRITOS	114	
CENTROS POBLADOS	381	
POBREZA MONETARIA TOTAL	INTERVALO: 39,4 - 43,3	GRUPO 1
POBREZA MONETARIA EXTREMA	INTERVALO: 14,9 - 21,8	GRUPO 1

FUENTE: INEI - ELABORACION: ASISP, 02.11.2023

CUADRO 25

GOBIERNO REGIONAL
TRANSFERENCIAS POR RECURSOS DETERMINADOS

EN SOLES S/

CODIGO	TOTAL	637.491.571
090	CANON MINERO	30.741.755
208	REGALÍA MINERA	8.661.962
230	CANON HIDROENERGÉTICO	985.033
406	CANON REGIONAL	35.100.000
667	PARTICIPACIONES FED	1.242.215
964	FONCOR - LEY 31069	560.760.605

FUENTE: MEF - ELABORACION: ASISP, 02.11.2023

GRAFICO 12

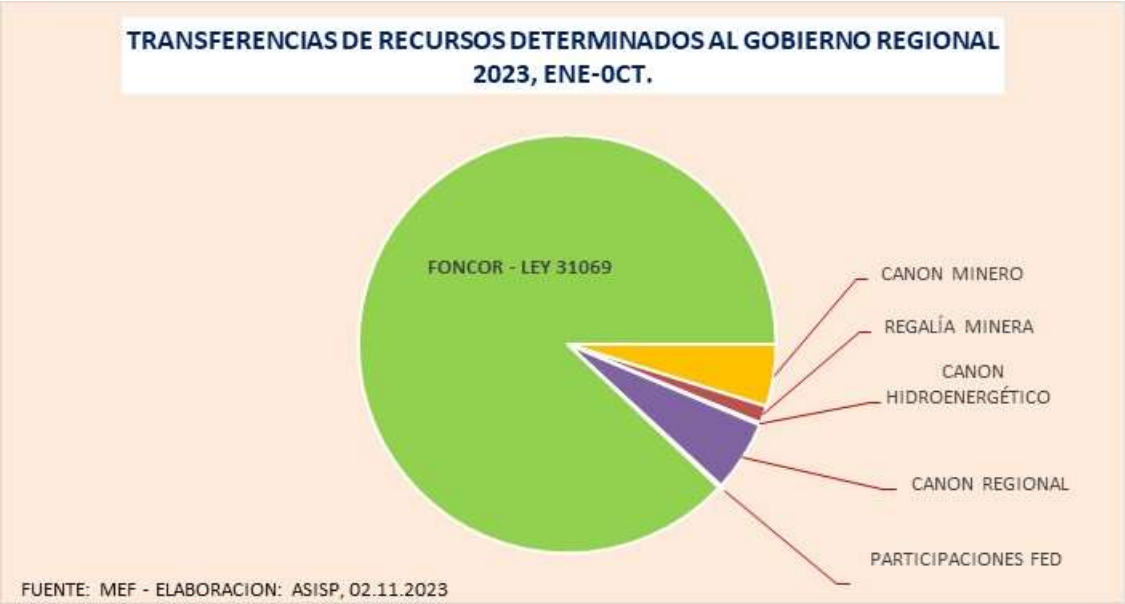

A nivel de Gobierno Local, el mayor monto acreditado es por el rubro de **FONCOMUN**, y en menor monto por el rubro de Sub-Cuenta – Saldos de Transferencias - FONCOMUN. Ver Cuadro 26.

Asimismo, en el **rubro** de "Canon y Sobre Canon, Regalías, Renta de Aduanas y Participaciones", la provincia Hualgayoc recibe el mayor monto acreditado. Y en menor monto acreditado la provincia de San Pablo. Ver Cuadro 27

CUADRO 26

GOBIERNO LOCAL
TRANSFERENCIAS POR RECURSOS DETERMINADOS

EN SOLES S/

CODIGO	TOTAL	778.629.979
090	CANON MINERO	102.775.543
208	REGALÍA MINERA	46.197.123
230	CANON HIDROENERGÉTICO	2.955.098
292	PARTICIPACIONES - COFIDE Y OTROS	2.116.133
351	FONCOMUN - FONDO DE COMPENSACIÓN MUNICIPAL	15.678.073
362	TRAGAMONEDAS	507.888
458	FONCOMUN	485.643.978
507	PLAN DE INCENTIVOS A LA MEJORA DE LA GESTION Y MODERNIZACION	55.761.763
547	SUB CUENTA - SALDOS DE TRANSFERENCIAS - FONCOMUN	73.842
729	IMPUESTOS MUNICIPALES	59.321.635
876	SUB CUENTA - PARTICIPACIONES - FIDT	7.598.903

FUENTE: MEF - ELABORACION: ASISP, 02.11.2023

GRAFICO 13

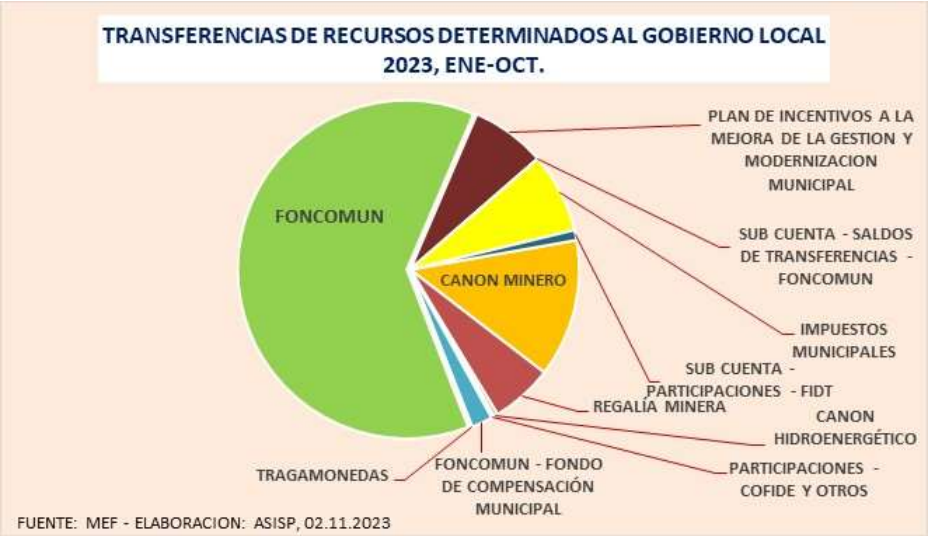

CUADRO 27

TRANSFERENCIA POR RUBRO: CANON Y SOBRECANON, REGALIAS, RENTA DE ADUANAS Y PARTICIPACIONES

EN SOLES S/

GOBIERNO LOCAL: CAJAMARCA		217.404.563
01	CAJAMARCA	37.589.473
02	CAJABAMBA	24.999.169
03	CELENDIN	6.255.631
04	CHOTA	12.775.310
05	CONTUMAZA	2.093.228
06	CUTERVO	20.211.688
07	HUALGAYOC	46.581.160
08	JAEN	20.410.373
09	SAN IGNACIO	34.574.095
10	SAN MARCOS	3.107.949
11	SAN MIGUEL	3.848.899
12	SAN PABLO	970.398
13	SANTA CRUZ	3.987.190

FUENTE: MEF - ELABORACION: ASISP, 02.11.2023

PROVINCIA CONSTITUCIONAL DEL CALLAO

La Provincia Constitucional del Callao se ubica en el segundo Grupo de Pobreza Monetaria Total, entre el intervalo del 25,9 – 29,2. Ver Cuadro 28.

A nivel del gobierno regional, el Callao percibe un mayor **monto acreditado** en el rubro de **Renta de Aduanas.** Y en menor monto acreditado, en el rubro Canon Minero. Ver Cuadro 29.

CUADRO 28

DATOS DE LA PROVINCIA CONSTITUCIONAL DEL CALLAO		
EXTENSION TERRITORIAL	146,98	Km²
POBLACION	1 190 860	Habitantes
PROVINCIAS	1	
DISTRITOS	6	
CENTROS POBLADOS	0	
POBREZA MONETARIA TOTAL	INTERVALO: 25,9 - 29,2	GRUPO 2
POBREZA MONETARIA EXTREMA	INTERVALO: 3,3 - 4,4	GRUPO 3

FUENTE: INEI - ELABORACION: ASISP, 02.11.2023

CUADRO 29

GOBIERNO REGIONAL
TRANSFERENCIAS POR RECURSOS DETERMINADOS

EN SOLES S/

CODIGO	TOTAL	299.289.436
090	CANON MINERO	60.590
231	CANON PESQUERO - IMP. A LA RENTA	5.353.549
352	RENTA DE ADUANAS	274.889.104
355	CANON PESQUERO - DERECHOS DE PESCA	1.861.563
964	FONCOR - LEY 31069	17.124.629

FUENTE: MEF - ELABORACION: ASISP, 02.11.2023

GRAFICO 14

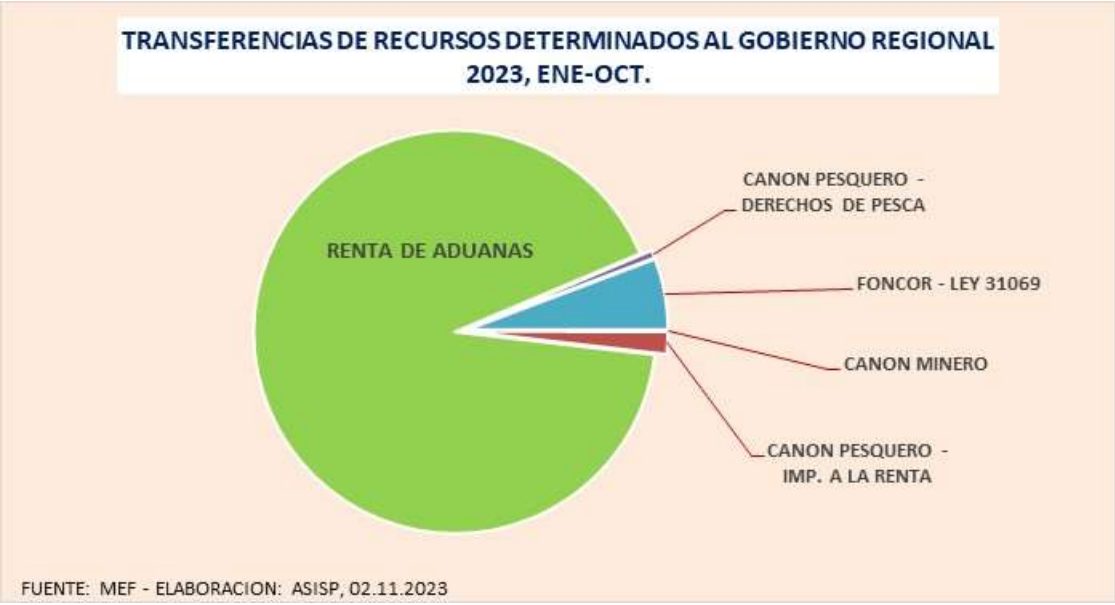

A nivel de Gobierno Local, el mayor monto acreditado es por el rubro de **Renta de Aduanas**, y en menor monto por el rubro de Canon Minero. Ver Cuadro 30.

Asimismo, en el **rubro** de "Canon y Sobre Canon, Regalías, Renta de Aduanas y Participaciones" la Municipalidad Provincia del Callao, recibe el mayor monto acreditado. Y en menor monto acreditado la Municipalidad Distrital de La Punta. Véase Cuadro 31

CUADRO 30

GOBIERNO LOCAL
TRANSFERENCIAS POR RECURSOS DETERMINADOS

EN SOLES S/

CODIGO	TOTAL	423.039.409
090	CANON MINERO	181.770
231	CANON PESQUERO - IMP. A LA RENTA	16.060.648
351	FONCOMUN - FONDO DE COMPENSACIÓN MUNICIPAL	1.102.088
352	RENTA DE ADUANAS	224.909.267
355	CANON PESQUERO - DERECHOS DE PESCA	5.584.690
362	TRAGAMONEDAS	1.700.126
458	FONCOMUN	93.752.511
507	PLAN DE INCENTIVOS A LA MEJORA DE LA GESTION Y MODERNIZACION	10.477.683
729	IMPUESTOS MUNICIPALES	69.270.626

FUENTE: MEF - ELABORACION: ASISP, 02.11.2023

GRAFICO 15

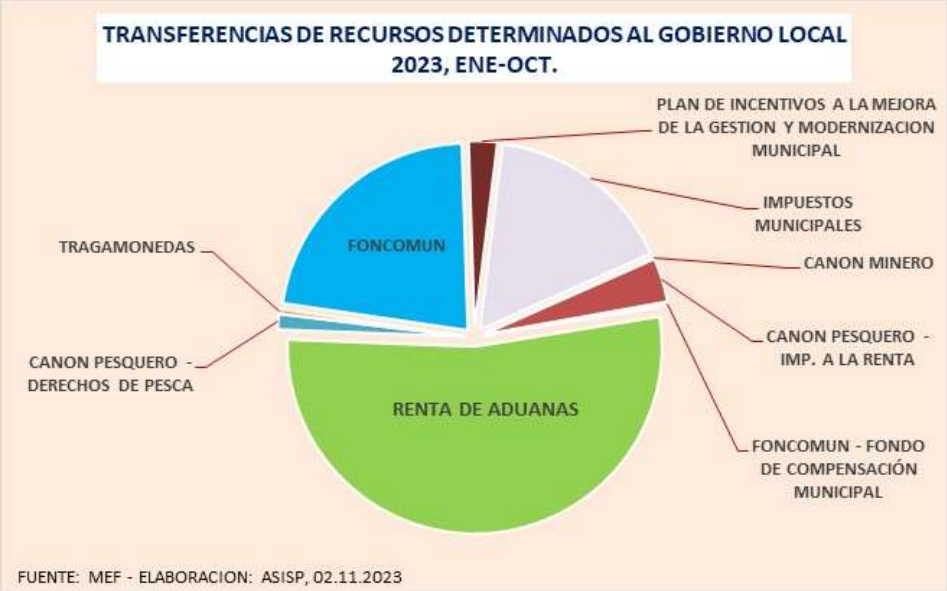

CUADRO 31

TRANSFERENCIA POR RUBRO: CANON Y SOBRECANON, REGALIAS, RENTA DE ADUANAS Y PARTICIPACIONES

EN SOLES S/

GOBIERNO LOCAL: CALLAO		257.214.058
01	MUNICIPALIDAD PROVINCIAL DEL CALLAO	76.918.695
02	MUNICIPALIDAD DISTRITAL DE BELLAVISTA	23.786.002
03	MUN. DIST. DE CARMEN DE LA LEGUA	20.969.005
04	MUNICIPALIDAD DISTRITAL DE LA PERLA	22.100.258
05	MUNICIPALIDAD DISTRITAL DE LA PUNTA	19.386.003
06	MUNICIPALIDAD DISTRITAL DE VENTANILLA	71.502.191
07	MUNICIPALIDAD DISTRITAL DE MI PERU	22.551.904

FUENTE: MEF - ELABORACION: ASISP, 02.11.2023

DEPARTAMENTO DE CUSCO

El departamento de Cusco se ubica en el tercer Grupo de Pobreza Monetaria Total, entre el intervalo del 20,4 – 23,6. Ver Cuadro 32.

A nivel del gobierno regional, el departamento de Cusco percibe un mayor **monto acreditado** en el rubro del **Canon Gasífero - Regalías.** Y en menor monto acreditado, en el rubro Saldo de Transferencias. Ver Cuadro 33.

CUADRO 32

DATOS DEPARTAMENTAL DEL CUSCO		
EXTENSION TERRITORIAL	71 986,50	Km²
POBLACION	1 389 737	Habitantes
PROVINCIAS	13	
DISTRITOS	103	
CENTROS POBLADOS	150	
POBREZA MONETARIA TOTAL	INTERVALO: 20,4 - 23,6	GRUPO 3
POBREZA MONETARIA EXTREMA	INTERVALO: 1,9 - 3,2	GRUPO 4

FUENTE: INEI - ELABORACION: ASISP, 02.11.2023

CUADRO 33

GOBIERNO REGIONAL
TRANSFERENCIAS POR RECURSOS DETERMINADOS

EN SOLES S/

CODIGO	TOTAL	772.653.133
090	CANON MINERO	58.143.811
208	REGALÍA MINERA	23.649.994
230	CANON HIDROENERGÉTICO	4.942.805
232	CANON GASÍFERO - RENTA	275.948.062
363	CANON GASÍFERO - REGALÍAS	409.269.028
459	SALDO DE TRANSFERENCIAS	4.510
667	PARTICIPACIONES FED	694.925

FUENTE: MEF - ELABORACION: ASISP, 02.11.2023

GRAFICO 16

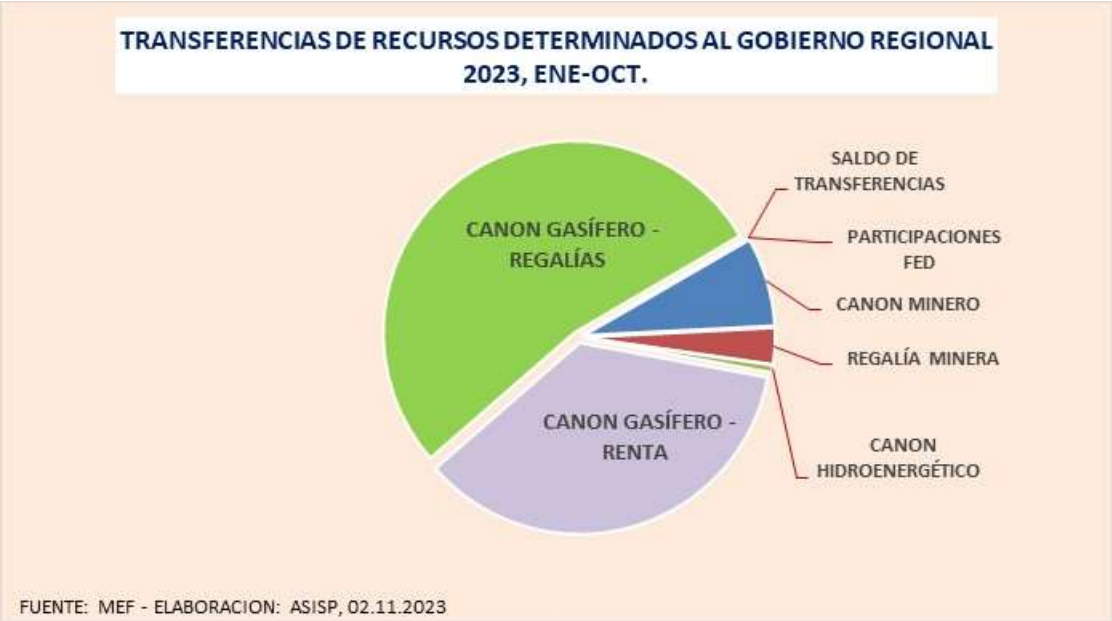

A nivel de Gobierno Local, el mayor monto acreditado es por el rubro de **Canon gasífero-regalías**, y en menor monto por el rubro de FONCOMUN – Fondo de Compensación Municipal. Ver Cuadro 34.

Asimismo, en el **rubro** de "Canon y Sobre Canon, Regalías, Renta de Aduanas y Participaciones" la provincia La Convención recibe el mayor monto acreditado. Y en menor monto acreditado la provincia de Acomayo. Ver Cuadro 35

CUADRO 34

GOBIERNO LOCAL
TRANSFERENCIAS POR RECURSOS DETERMINADOS

EN SOLES S/

CODIGO	TOTAL	2.829.522.040
090	CANON MINERO	174.431.440
208	REGALÍA MINERA	126.133.293
230	CANON HIDROENERGÉTICO	14.828.413
232	CANON GASÍFERO - RENTA	827.844.185
292	PARTICIPACIONES - COFIDE Y OTROS	1.140.781
351	FONCOMUN - FONDO DE COMPENSACIÓN MUNICIPAL	43.922
362	TRAGAMONEDAS	1.463.720
363	CANON GASÍFERO - REGALÍAS	1.227.807.083
458	FONCOMUN	337.199.509
507	PLAN DE INCENTIVOS A LA MEJORA DE LA GESTION Y MODERNIZACION	24.539.665
524	FONDO MI RIEGO	7.012.792
729	IMPUESTOS MUNICIPALES	64.994.472
876	SUB CUENTA - PARTICIPACIONES - FIDT	22.082.764

FUENTE: MEF - ELABORACION: ASISP, 02.11.2023

GRAFICO 17

CUADRO 35

TRANSFERENCIA POR RUBRO: CANON Y SOBRECANON, REGALIAS, RENTA DE ADUANAS Y PARTICIPACIONES

EN SOLES S/

GOBIERNO LOCAL: CUSCO		2.425.820.416
01	CUSCO	227.856.062
02	ACOMAYO	26.905.831
03	ANTA	67.856.056
04	CALCA	93.911.362
05	CANAS	45.538.555
06	CANCHIS	90.297.006
07	CHUMBIVILCAS	123.285.286
08	ESPINAR	183.371.719
09	LA CONVENCION	1.221.210.121
10	PARURO	32.524.686
11	PAUCARTAMBO	87.575.119
12	QUISPICANCHIS	157.294.907
13	URUBAMBA	68.193.705

FUENTE: MEF - ELABORACION: ASISP, 02.11.2023

DEPARTAMENTO DE HUANCAVELICA

El departamento de Huancavelica se ubica en el primer Grupo de Pobreza Monetaria Total, entre el intervalo del 39,4 – 43,3. Ver el Cuadro 36.

A nivel del gobierno regional, el departamento de Huancavelica percibe un mayor **monto acreditado** en el rubro del **FONCOR–Ley 31069.** Y en menor monto acreditado en el rubro de Regalía Minera. Ver Cuadro 37.

CUADRO 36

DATOS DEPARTAMENTAL DE HUANCAVELICA		
EXTENSION TERRITORIAL	22 131,47	Km²
POBLACION	343 026	Habitantes
PROVINCIAS	7	
DISTRITOS	95	
CENTROS POBLADOS	306	
POBREZA MONETARIA TOTAL	INTERVALO: 39,4 - 43,3	GRUPO 1
POBREZA MONETARIA EXTREMA	INTERVALO: 9,8 - 12,3	GRUPO 2

FUENTE: INEI - ELABORACION: ASISP, 02.11.2023

CUADRO 37

GOBIERNO REGIONAL
TRANSFERENCIAS POR RECURSOS DETERMINADOS

EN SOLES S/

CODIGO	TOTAL	144.525.316
090	CANON MINERO	1.463.519
208	REGALÍA MINERA	763.927
209	FOCAM - FONDO DE DESARROLLO CAMISEA	20.094.676
230	CANON HIDROENERGÉTICO	27.765.073
667	PARTICIPACIONES FED	1.309.503
964	FONCOR - LEY 31069	93.128.619

FUENTE: MEF - ELABORACION: ASISP, 02.11.2023

GRAFICO 18

A nivel de Gobierno Local, el mayor monto acreditado es por el rubro de **FONCOMUN**, y en menor monto por el rubro de Participaciones – COFIDE y otros. Ver Cuadro 38.

Asimismo, en el **rubro** de "Canon y Sobre Canon, Regalías, Renta de Aduanas y Participaciones", la provincia Tayacaja recibe el mayor monto acreditado. Y en menor monto acreditado la provincia de Castrovirreyna. Ver Cuadro 39.

CUADRO 38

GOBIERNO LOCAL
TRANSFERENCIAS POR RECURSOS DETERMINADOS

EN SOLES S/

CODIGO	TOTAL	341.886.861
090	CANON MINERO	4.390.560
208	REGALÍA MINERA	4.074.267
209	FOCAM - FONDO DE DESARROLLO CAMISEA	33.047.503
230	CANON HIDROENERGÉTICO	83.295.220
292	PARTICIPACIONES - COFIDE Y OTROS	22.438
351	FONCOMUN - FONDO DE COMPENSACIÓN MUNICIPAL	990.046
458	FONCOMUN	155.342.191
495	PARTICIPACIONES SEGURIDAD CIUDADANA	851.455
507	PLAN DE INCENTIVOS A LA MEJORA DE LA GESTION Y MODERNIZACION MUNICIPAL	46.992.507
547	SUB CUENTA - SALDOS DE TRANSFERENCIAS - FONCOMUN	327.417
729	IMPUESTOS MUNICIPALES	7.557.292
876	SUB CUENTA - PARTICIPACIONES - FIDT	4.995.966

FUENTE: MEF - ELABORACION: ASISP, 02.11.2023

GRAFICO 19

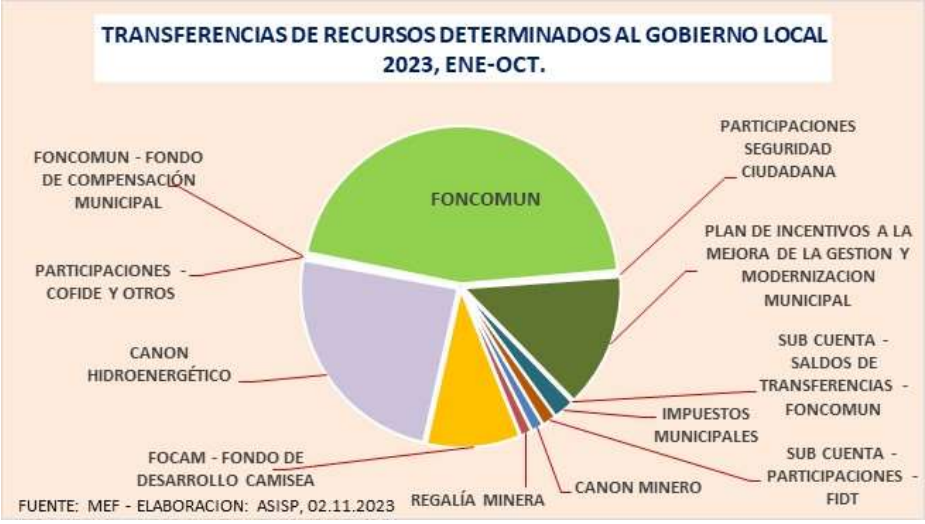

CUADRO 39

TRANSFERENCIA POR RUBRO: CANON Y SOBRECANON, REGALIAS, RENTA DE ADUANAS Y PARTICIPACIONES

EN SOLES S/

GOBIERNO LOCAL: HUANCAVELICA		177.669.916
01	HUANCAVELICA	43.602.248
02	ACOBAMBA	10.545.596
03	ANGARAES	32.180.739
04	CASTROVIRREYNA	4.425.839
05	CHURCAMPA	8.579.216
06	HUAYTARA	33.208.906
07	TAYACAJA	45.127.371

FUENTE: MEF - ELABORACION: ASISP, 02.11.2023

DEPARTAMENTO DE HUÁNUCO

El departamento de Huánuco se ubica en el primer Grupo de Pobreza Monetaria Total, entre el intervalo del 39,4 – 43,3. Ver el Cuadro 40.

A nivel del gobierno regional, el departamento de Huánuco percibe un mayor **monto acreditado** en el rubro del **FONCOR–Ley 31069.** Y en menor monto acreditado en el rubro Canon Minero. Ver Cuadro 41.

CUADRO 40

DATOS DEPARTAMENTAL DE HUANUCO		
EXTENSION TERRITORIAL	37 021,47	Km²
POBLACION	751 097	Habitantes
PROVINCIAS	11	
DISTRITOS	73	
CENTROS POBLADOS	291	
POBREZA MONETARIA TOTAL	INTERVALO: 39,4 - 43,3	GRUPO 1
POBREZA MONETARIA EXTREMA	INTERVALO: 9,8 - 12,3	GRUPO 2

FUENTE: INEI - ELABORACION: ASISP, 02.11.2023

CUADRO 41

GOBIERNO REGIONAL
TRANSFERENCIAS POR RECURSOS DETERMINADOS

EN SOLES S/

CODIGO	TOTAL	371.852.357
090	CANON MINERO	957
208	REGALÍA MINERA	315.970
230	CANON HIDROENERGÉTICO	21.573
667	PARTICIPACIONES FED	1.027.259
964	FONCOR - LEY 31069	370.486.598

FUENTE: MEF - ELABORACION: ASISP, 02.11.2023

GRAFICO 20

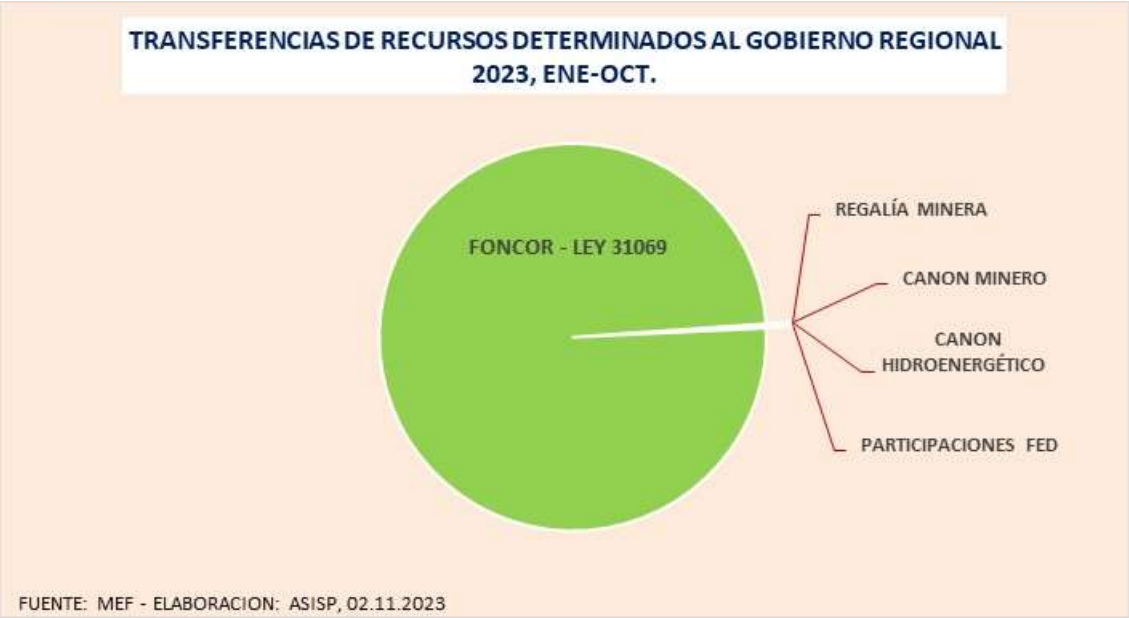

A nivel de Gobierno Local, el mayor monto acreditado es por el rubro de **FONCOMUN**; y en menor monto por el rubro de Canon Minero. Ver Cuadro 42.

Asimismo, en el **rubro** de "Canon y Sobre Canon, Regalías, Renta de Aduanas y Participaciones", la provincia Ambo recibe el mayor monto acreditado. Y en menor monto acreditado la provincia de Huacaybamba. Ver Cuadro 43.

CUADRO 42

GOBIERNO LOCAL
TRANSFERENCIAS POR RECURSOS DETERMINADOS

EN SOLES S/

CODIGO	TOTAL	376.945.101
090	CANON MINERO	2.874
208	REGALÍA MINERA	1.685.166
230	CANON HIDROENERGÉTICO	64.718
292	PARTICIPACIONES - COFIDE Y OTROS	3.538.171
351	FONCOMUN - FONDO DE COMPENSACIÓN MUNICIPAL	11.725.956
353	CANON Y SOBRECANON PETROLERO	9.901.073
362	TRAGAMONEDAS	623.432
458	FONCOMUN	284.629.399
507	PLAN DE INCENTIVOS A LA MEJORA DE LA GESTION Y MODERNIZACION	29.453.100
547	SUB CUENTA - SALDOS DE TRANSFERENCIAS - FONCOMUN	5.849
556	CANON Y SOBRECANON - IMPUESTO A LA RENTA	4.119.360
729	IMPUESTOS MUNICIPALES	24.984.657
876	SUB CUENTA - PARTICIPACIONES - FIDT	6.211.346

FUENTE: MEF - ELABORACION: ASISP, 02.11.2023

GRAFICO 21

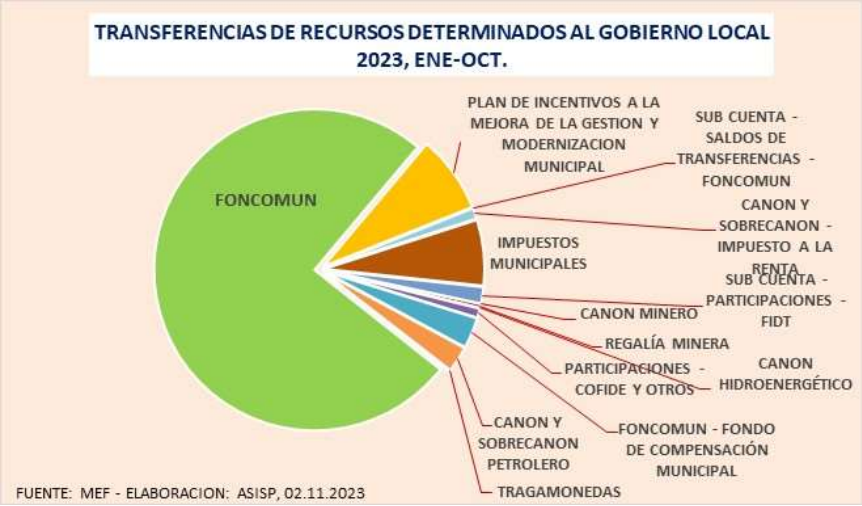

CUADRO 43

TRANSFERENCIA POR RUBRO: CANON Y SOBRECANON, REGALIAS, RENTA DE ADUANAS Y PARTICIPACIONES

EN SOLES S/

GOBIERNO LOCAL: HUANUCO		54.975.808
01	HUANUCO	10.755.583
02	AMBO	12.114.827
03	DOS DE MAYO	233.822
04	HUACAYBAMBA	104.581
05	HUAMALIES	5.619.923
06	LEONCIO PRADO	6.406.413
07	MARANON	2.005.386
08	PACHITEA	973.212
09	PUERTO INCA	15.714.902
10	LAURICOCHA	931.195
11	YAROWILCA	115.964

FUENTE: MEF - ELABORACION: ASISP, 02.11.2023

DEPARTAMENTO DE ICA

El departamento de Ica se ubica en el quinto Grupo de Pobreza Monetaria Total, entre el intervalo del 3,4 – 6,8. Ver el Cuadro 44.

A nivel del gobierno regional, el departamento de Ica percibe un mayor **monto acreditado** en el rubro del **Canon Minero.** Y en menor monto acreditado en el rubro Participaciones FED. Ver Cuadro 45.

CUADRO 44

DATOS DEPARTAMENTAL DE ICA		
EXTENSION TERRITORIAL	21 305,51	Km²
POBLACION	1 041 312	Habitantes
PROVINCIAS	5	
DISTRITOS	38	
CENTROS POBLADOS	5	
POBREZA MONETARIA TOTAL	INTERVALO: 3,4 - 6,8	GRUPO 5
POBREZA MONETARIA EXTREMA	INTERVALO: 0,0 - 0,1	GRUPO 5

FUENTE: INEI - ELABORACION: ASISP, 02.11.2023

CUADRO 45

GOBIERNO REGIONAL
TRANSFERENCIAS POR RECURSOS DETERMINADOS

EN SOLES S/

CODIGO	TOTAL	381.012.203
090	CANON MINERO	176.871.408
208	REGALÍA MINERA	36.892.467
209	FOCAM - FONDO DE DESARROLLO DE CAMISEA	30.355.293
231	CANON PESQUERO - IMP. A LA RENTA	3.998.072
355	CANON PESQUERO -DERECHOS DE PESCA	1.209.201
667	PARTICIPACIONES FED	780.702
964	FONCOR - LEY 31069	130.905.060

FUENTE: MEF - ELABORACION: ASISP, 02.11.2023

GRAFICO 22

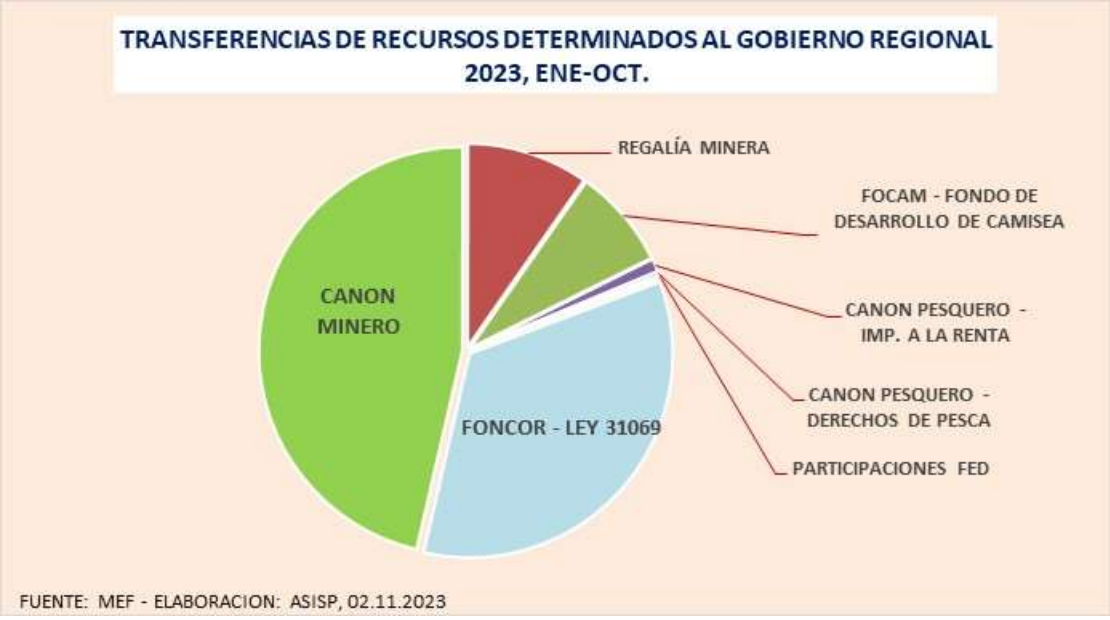

A nivel de Gobierno Local, el mayor monto acreditado es por el rubro de **Canon Minero**, y en menor monto por el rubro de Tragamonedas. Ver Cuadro 46.

Asimismo, en el **rubro** de "Canon y Sobre Canon, Regalías, Renta de Aduanas y Participaciones", la provincia Nazca recibe el mayor monto acreditado. Y en menor monto acreditado la provincia de Palpa. Ver Cuadro 47.

CUADRO 46

GOBIERNO LOCAL
TRANSFERENCIAS POR RECURSOS DETERMINADOS

EN SOLES S/

CODIGO	TOTAL	1.060.988.946
090	CANON MINERO	530.614.226
208	REGALÍA MINERA	196.759.837
209	FOCAM - FONDO DE DESARROLLO DE CAMISEA	67.620.403
231	CANON PESQUERO - IMP. A LA RENTA	11.994.217
351	FONCOMUN - FONDO DE COMPENSACIÓN MUNICIPAL	5.526.073
352	RENTA DE ADUANAS	18.547.478
355	CANON PESQUERO -DERECHOS DE PESCA	3.627.603
362	TRAGAMONEDAS	2.668.210
458	FONCOMUN	128.185.936
507	PLAN DE INCENTIVOS A LA MEJORA DE LA GESTION Y MODERNIZACION MUNICIPAL	11.254.474
729	IMPUESTOS MUNICIPALES	84.190.489

FUENTE: MEF - ELABORACION: ASISP, 02.11.2023

GRAFICO 23

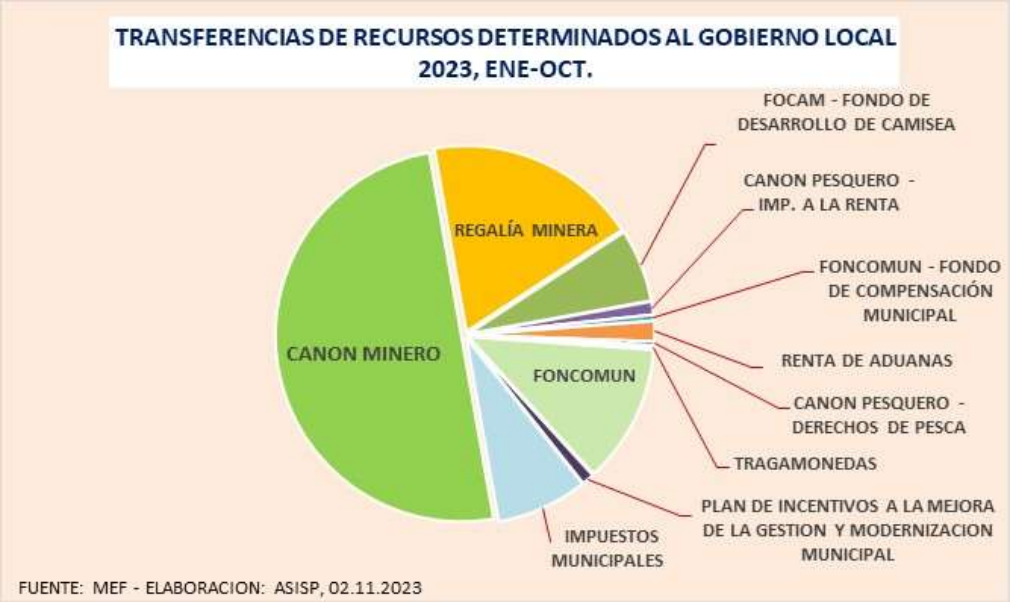

CUADRO 47

TRANSFERENCIA POR RUBRO: CANON Y SOBRECANON, REGALIAS, RENTA DE ADUANAS Y PARTICIPACIONES

EN SOLES S/

GOBIERNO LOCAL: ICA		840,418,238
01	ICA	189,552,973
02	CHINCHA	167,834,026
03	NAZCA	349,504,964
04	PALPA	7,595,952
05	PISCO	125,930,322

FUENTE: MEF - ELABORACION: ASISP, 02.11.2023

DEPARTAMENTO DE JUNÍN

El departamento de Junín se ubica en el tercer Grupo de Pobreza Monetaria Total, entre el intervalo del 20,4 – 23,6. Ver el Cuadro 48.

A nivel del gobierno regional, el departamento de Junín percibe un mayor **monto acreditado** en el rubro del **FONCOR–Ley 31069.** Y en menor monto acreditado en el rubro Saldo de Transferencias. Ver Cuadro 49.

CUADRO 48

DATOS DEPARTAMENTAL DE JUNIN		
EXTENSION TERRITORIAL	44 326,55	Km²
POBLACION	1 377 838	Habitantes
PROVINCIAS	9	
DISTRITOS	115	
CENTROS POBLADOS	149	
POBREZA MONETARIA TOTAL	INTERVALO: 20,4 - 23,6	GRUPO 3
POBREZA MONETARIA EXTREMA	INTERVALO: 3,3 - 4,4	GRUPO 3

FUENTE: INEI - ELABORACION: ASISP, 02.11.2023

CUADRO 49

GOBIERNO REGIONAL
TRANSFERENCIAS POR RECURSOS DETERMINADOS

EN SOLES S/

CODIGO	TOTAL	411.315.751
090	CANON MINERO	52.490.123
208	REGALÍA MINERA	4.803.426
230	CANON HIDROENERGÉTICO	3.736.072
459	SALDO DE TRANSFERENCIAS	2.246
667	PARTICIPACIONES FED	1.031.882
964	FONCOR - LEY 31069	349.252.003

FUENTE: MEF - ELABORACION: ASISP, 02.11.2023

GRAFICO 24

A nivel de Gobierno Local, el mayor monto acreditado es por el rubro de **FONCOMUN,** y en menor monto por el rubro de Sub Cuenta – Saldos de Transferencias-FONCOMUN. Ver Cuadro 50.

Asimismo, en el **rubro** de "Canon y Sobre Canon, Regalías, Renta de Aduanas y Participaciones", la provincia Yauli recibe el mayor monto acreditado. Y en menor monto acreditado la provincia de Junín. Ver Cuadro 51

CUADRO 50

GOBIERNO LOCAL
TRANSFERENCIAS POR RECURSOS DETERMINADOS

EN SOLES S/

CODIGO	TOTAL	698.704.156
090	CANON MINERO	157.470.376
208	REGALÍA MINERA	25.618.261
230	CANON HIDROENERGÉTICO	11.208.216
292	PARTICIPACIONES - COFIDE Y OTROS	2.470.966
351	FONCOMUN - FONDO DE COMPENSACIÓN MUNICIPAL	10.120.314
362	TRAGAMONEDAS	1.327.603
458	FONCOMUN	324.511.521
507	PLAN DE INCENTIVOS A LA MEJORA DE LA GESTION Y MODERNIZACION	65.962.189
547	SUB CUENTA - SALDOS DE TRANSFERENCIAS - FONCOMUN	42.488
729	IMPUESTOS MUNICIPALES	96.669.427
876	SUB CUENTA - PARTICIPACIONES - FIDT	3.302.796

FUENTE: MEF - ELABORACION: ASISP, 02.11.2023

GRAFICO 25

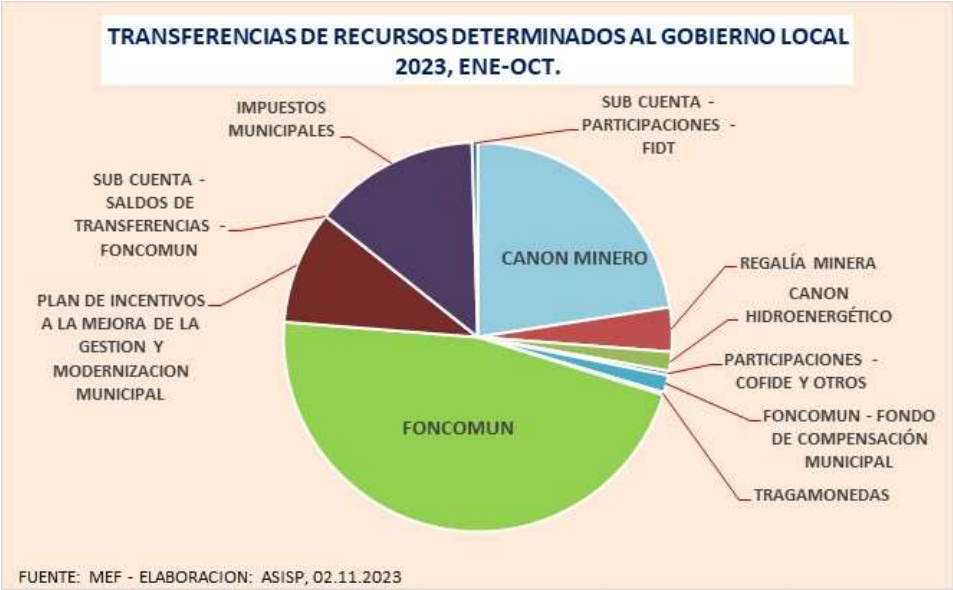

CUADRO 51

TRANSFERENCIA POR RUBRO: CANON Y SOBRECANON, REGALIAS, RENTA DE ADUANAS Y PARTICIPACIONES

EN SOLES S/

GOBIERNO LOCAL: JUNIN		266.032.803
01	HUANCAYO	31.281.151
02	CONCEPCION	8.551.130
03	CHANCHAMAYO	27.206.481
04	JAUJA	15.316.640
05	JUNIN	2.144.582
06	SATIPO	81.162.460
07	TARMA	9.552.159
08	YAULI	86.455.691
09	CHUPACA	4.362.509

FUENTE: MEF - ELABORACION: ASISP, 02.11.2023

DEPARTAMENTO DE LA LIBERTAD

El departamento de La Libertad se ubica en el segundo Grupo de Pobreza Monetaria Total, entre el intervalo del 25,9 – 29,2. Ver el Cuadro 52.

A nivel del gobierno regional, el departamento de La Libertad percibe un mayor **monto acreditado** en el rubro del **FONCOR–Ley 31069.** Y en menor monto acreditado en el rubro Participaciones FED. Ver Cuadro 53.

CUADRO 52

DATOS DEPARTAMENTAL DE LA LIBERTAD		
EXTENSION TERRITORIAL	25 495,42	Km²
POBLACION	2 104 254	Habitantes
PROVINCIAS	12	
DISTRITOS	72	
CENTROS POBLADOS	104	
POBREZA MONETARIA TOTAL	INTERVALO: 25,9 - 29,2	GRUPO 2
POBREZA MONETARIA EXTREMA	INTERVALO: 3,3 - 4,4	GRUPO 3

FUENTE: INEI - ELABORACION: ASISP, 02.11.2023

CUADRO 53

GOBIERNO REGIONAL
TRANSFERENCIAS POR RECURSOS DETERMINADOS

EN SOLES S/

CODIGO	TOTAL	563.175.027
090	CANON MINERO	56.881.593
208	REGALÍA MINERA	8.749.880
231	CANON PESQUERO - IMP. A LA RENTA	7.706.733
355	CANON PESQUERO -DERECHOS DE PESCA	3.138.899
667	PARTICIPACIONES FED	853.748
964	FONCOR - LEY 31069	485.844.174

FUENTE: MEF - ELABORACION: ASISP, 02.11.2023

GRAFICO 26

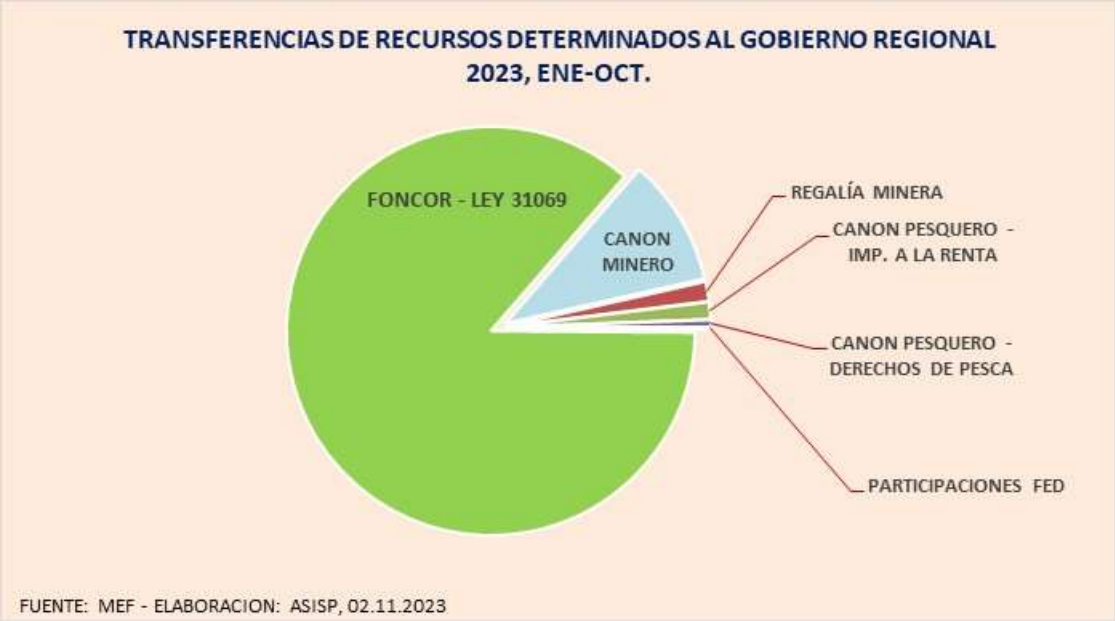

A nivel de Gobierno Local, el mayor monto acreditado es por el rubro de **FONCOMUN**, y en menor monto por el rubro de Participaciones – COFIDE y otros. Ver Cuadro 54.

Asimismo, en el **rubro** de "Canon y Sobre Canon, Regalías, Renta de Aduanas y Participaciones", la provincia de Pataz recibe el mayor monto acreditado. Y en menor monto acreditado la provincia de Bolívar. Ver Cuadro 55

CUADRO 54

GOBIERNO LOCAL
TRANSFERENCIAS POR RECURSOS DETERMINADOS

EN SOLES S/

CODIGO	TOTAL	830.803.003
090	CANON MINERO	170.644.782
208	REGALÍA MINERA	46.666.018
231	CANON PESQUERO - IMP. A LA RENTA	23.120.200
292	PARTICIPACIONES - COFIDE Y OTROS	7.817
351	FONCOMUN - FONDO DE COMPENSACIÓN MUNICIPAL	1.332.056
352	RENTA DE ADUANAS	6.806.456
355	CANON PESQUERO -DERECHOS DE PESCA	9.416.698
362	TRAGAMONEDAS	2.153.261
458	FONCOMUN	369.910.750
507	PLAN DE INCENTIVOS A LA MEJORA DE LA GESTION Y MODERNIZACION	41.418.093
547	SUB CUENTA - SALDOS DE TRANSFERENCIAS - FONCOMUN	8.272
729	IMPUESTOS MUNICIPALES	158.229.251
876	SUB CUENTA - PARTICIPACIONES - FIDT	1.089.348

FUENTE: MEF - ELABORACION: ASISP, 02.11.2023

GRAFICO 27

CUADRO 55

TRANSFERENCIA POR RUBRO: CANON Y SOBRECANON, REGALIAS, RENTA DE ADUANAS Y PARTICIPACIONES

EN SOLES S/

GOBIERNO LOCAL: LA LIBERTAD		299.169.412
01	TRUJILLO	62.364.610
02	ASCOPE	25.130.375
03	BOLIVAR	2.929.228
04	CHEPEN	5.800.600
05	JULCAN	4.335.117
06	OTUZCO	12.707.743
07	PACASMAYO	6.702.003
08	PATAZ	83.353.898
09	SANCHEZ CARRION	57.143.325
10	SANTIAGO DE CHUCO	19.607.887
11	GRAN CHIMU	3.683.047
12	VIRU	15.411.579

FUENTE: MEF - ELABORACION: ASISP, 02.11.2023

DEPARTAMENTO DE LAMBAYEQUE

El departamento de Lambayeque se ubica en el cuarto Grupo de Pobreza Monetaria Total, entre el intervalo del 12,0 – 15,7. Ver el Cuadro 56.

A nivel del gobierno regional, el departamento de Lambayeque percibe un mayor **monto acreditado** en el rubro del **FONCOR–Ley 31069.** Y en menor monto acreditado en el rubro Canon minero. Ver Cuadro 57.

CUADRO 56

DATOS DEPARTAMENTAL DE LAMBAYEQUE		
EXTENSION TERRITORIAL	14 213,30	Km²
POBLACION	1 350 663	Habitantes
PROVINCIAS	3	
DISTRITOS	35	
CENTROS POBLADOS	44	
POBREZA MONETARIA TOTAL	INTERVALO: 12,0 - 15,7	GRUPO 4
POBREZA MONETARIA EXTREMA	INTERVALO: 1,9 - 3,2	GRUPO 4

FUENTE: INEI - ELABORACION: ASISP, 02.11.2023

CUADRO 57

GOBIERNO REGIONAL
TRANSFERENCIAS POR RECURSOS DETERMINADOS

EN SOLES S/

CODIGO	TOTAL	431.046.469
090	CANON MINERO	3.783
208	REGALÍA MINERA	271.113
355	CANON PESQUERO-DERECHOS DE PESCA	4.980
667	PARTICIPACIONES FED	747.377
964	FONCOR - LEY 31069	430.019.217

FUENTE: MEF - ELABORACION: ASISP, 02.11.2023

GRAFICO 28

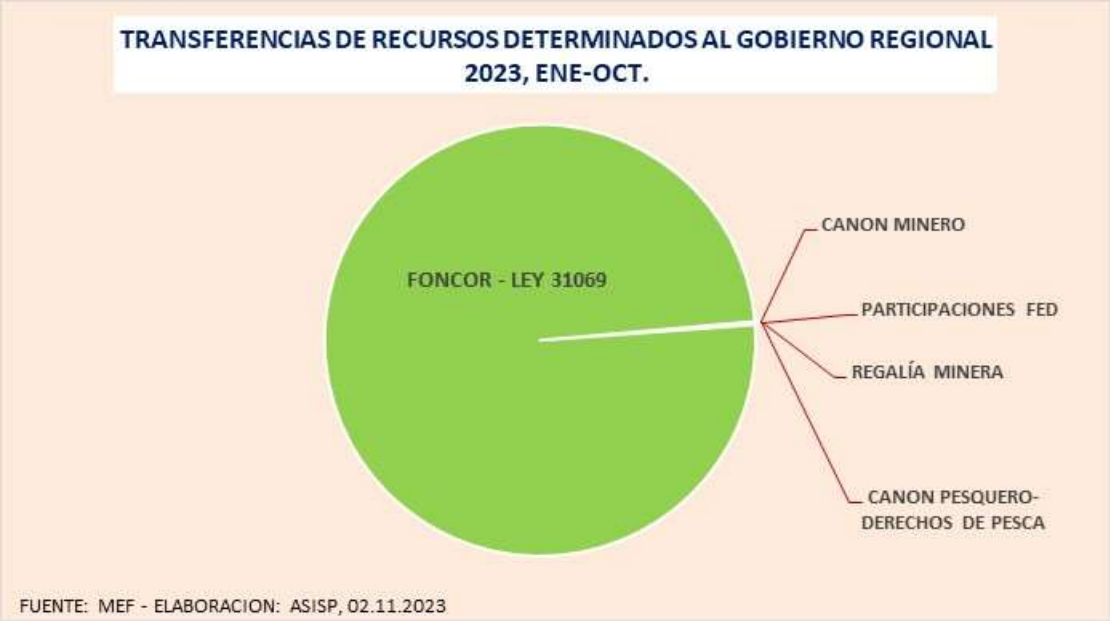

A nivel de Gobierno Local, el mayor monto acreditado es por el rubro de FONCOMUN; y en menor monto por el rubro Canon minero. Ver Cuadro 58.

Asimismo, en el **rubro** de "Canon y Sobre Canon, Regalías, Renta de Aduanas y Participaciones", la provincia Chiclayo recibe el mayor monto acreditado. Y en menor monto acreditado la provincia de Ferreñafe. Ver Cuadro 59.

CUADRO 58

GOBIERNO LOCAL
TRANSFERENCIAS POR RECURSOS DETERMINADOS

EN SOLES S/

CODIGO	TOTAL	338.506.044
090	CANON MINERO	11.350
208	REGALÍA MINERA	1.445.934
351	FONCOMUN - FONDO DE COMPENSACIÓN MUNICIPAL	3.464.297
352	RENTA DE ADUANAS	264.132
355	CANON PESQUERO -DERECHOS DE PESCA	14.939
362	TRAGAMONEDAS	1.022.694
458	FONCOMUN	227.128.791
507	PLAN DE INCENTIVOS A LA MEJORA DE LA GESTION Y MODERNIZACION	17.354.060
524	FONDO MI RIEGO	9.713.966
729	IMPUESTOS MUNICIPALES	78.085.881

FUENTE: MEF - ELABORACION: ASISP, 02.11.2023

GRAFICO 29

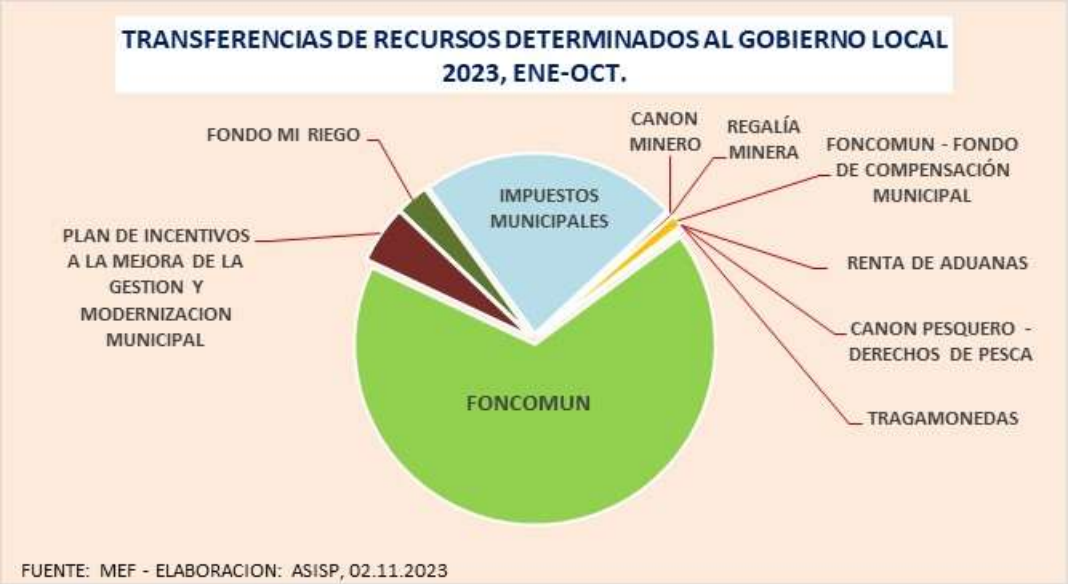

CUADRO 59

TRANSFERENCIA POR RUBRO: CANON Y SOBRECANON, REGALIAS, RENTA DE ADUANAS Y PARTICIPACIONES

EN SOLES S/

GOBIERNO LOCAL: LAMBAYEQUE		28,804,380
01	CHICLAYO	17,819,590
02	FERRENAFE	1,119,773
03	LAMBAYEQUE	9,865,017

FUENTE: MEF - ELABORACION: ASISP, 02.11.2023

LIMA METROPOLITANA

Lima Metropolitana se ubica en el segundo Grupo de Pobreza Monetaria Total, entre el intervalo del 25,9 – 29,2. Ver el Cuadro 60.

A nivel del gobierno regional, la Municipalidad de Lima Metropolitana percibe un mayor **monto acreditado** en el rubro del **Canon Hidroenergético.** Y en menor monto acreditado en el rubro Canon Pesquero – Derechos de Pesca. Ver Cuadro 61.

CUADRO 60

DATOS DE LIMA METROPOLITANA		
EXTENSION TERRITORIAL	2 670,40	Km²
POBLACION	10 151 207	Habitantes
PROVINCIAS	1	
DISTRITOS	43	
CENTROS POBLADOS	1	
POBREZA MONETARIA TOTAL	INTERVALO: 25,9 - 29,2	GRUPO 2
POBREZA MONETARIA EXTREMA	INTERVALO: 1,9 - 3,2	GRUPO 4

FUENTE: INEI - ELABORACION: ASISP, 02.11.2023

CUADRO 61

GOBIERNO REGIONAL
TRANSFERENCIAS POR RECURSOS DETERMINADOS

EN SOLES S/

CODIGO	TOTAL	3.035.485
090	CANON MINERO	700.021
208	REGALÍA MINERA	659.418
230	CANON HIDROENERGÉTICO	1.671.495
355	CANON PESQUERO - DERECHOS DE PESCA	4.552

FUENTE: MEF - ELABORACION: ASISP, 02.11.2023

GRAFICO 30

A nivel de Gobierno Local, el mayor monto acreditado es por el rubro de **FONCOMUN**; y en menor monto por el rubro de Canon Pesquero – Derechos de Pesca. Ver Cuadro 62.

Asimismo, en el **rubro** de "Canon y Sobre Canon, Regalías, Renta de Aduanas y Participaciones", de las 43 Municipalidades de Lima Metropolitana, la Municipalidad de Puente Piedra recibe el mayor monto acreditado. Y en menor monto acreditado la Municipalidad de San Bartolo. Ver Cuadro 63.

CUADRO 62

GOBIERNO LOCAL
TRANSFERENCIAS POR RECURSOS DETERMINADOS

EN SOLES S/

CODIGO	TOTAL	1.761.726.177
090	CANON MINERO	2.756.046
208	REGALÍA MINERA	3.516.892
230	CANON HIDROENERGÉTICO	4.837.099
351	FONCOMUN - FONDO DE COMPENSACIÓN MUNICIPAL	25.769.380
355	CANON PESQUERO -DERECHOS DE PESCA	13.656
361	CASINOS	6.720.343
362	TRAGAMONEDAS	69.406.349
458	FONCOMUN	741.123.895
507	PLAN DE INCENTIVOS A LA MEJORA DE LA GESTION Y MODERNIZACION	174.978.755
729	IMPUESTOS MUNICIPALES	732.603.761

FUENTE: MEF - ELABORACION: ASISP, 02.11.2023

GRAFICO 31

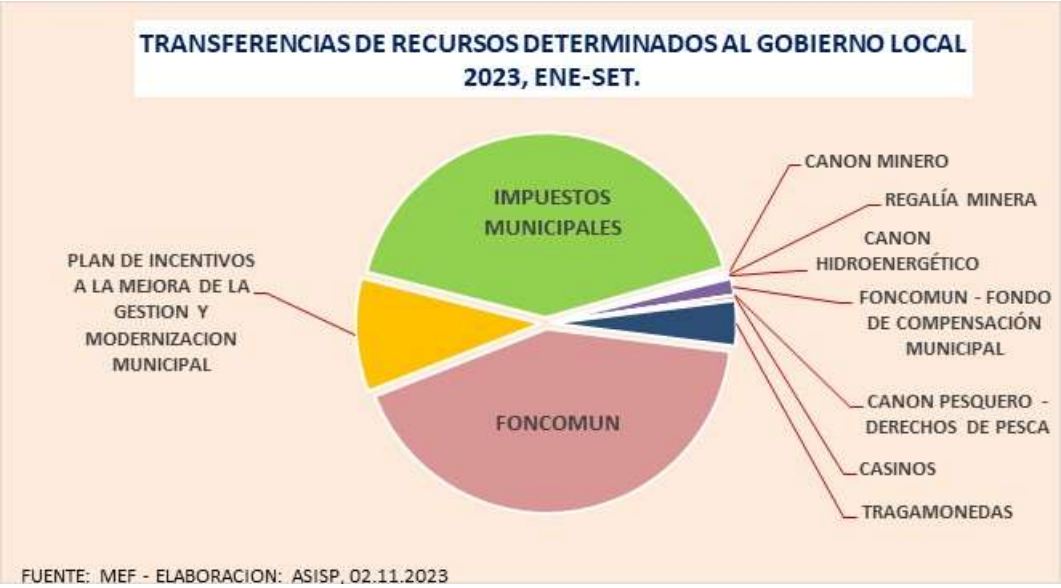

CUADRO 63

TRANSFERENCIA POR RUBRO: CANON Y SOBRECANON, REGALIAS, RENTA DE ADUANAS Y PARTICIPACIONES

EN SOLES S/

GOBIERNO LOCAL: LIMA	186.102.448
MUNICIPALIDAD DISTRITAL DE PUENTE PIEDRA	28.827.451,13
MUNICIPALIDAD DISTR. VILLA MARIA DEL TRIUNFO	28.208.769,23
MUNICIPALIDAD METROPOLITANA DE LIMA	20.119.817,75
MUNICIPALIDAD DISTRITAL DE SAN BARTOLO	85.074,90

FUENTE: MEF - ELABORACION: ASISP, 02.11.2023

LIMA PROVINCIA

Lima Provincia se ubica en el tercer Grupo de Pobreza Monetaria Total, en el intervalo del 20,4 – 23,6. Ver Cuadro 64.

A nivel del gobierno regional, Lima Provincia percibe un mayor **monto acreditado** en el rubro del **FONCOR–Ley 31069.** Y en menor monto acreditado en el rubro Participaciones FED. Ver Cuadro 65.

CUADRO 64

DATOS DEPARTAMENTAL DE LIMA - PROVINCIAS		
EXTENSION TERRITORIAL	32 126,46	Km²
POBLACION	996 717	Habitantes
PROVINCIAS	9	
DISTRITOS	119	
CENTROS POBLADOS	56	
POBREZA MONETARIA TOTAL	INTERVALO: 20,4 - 23,6	GRUPO 3
POBREZA MONETARIA EXTREMA	INTERVALO: 3,3 - 4,4	GRUPO 3

FUENTE: INEI - ELABORACION: ASISP, 02.11.2023

CUADRO 65

GOBIERNO REGIONAL
TRANSFERENCIAS POR RECURSOS DETERMINADOS

EN SOLES S/

CODIGO	TOTAL	275.952.459
090	CANON MINERO	22.564.470
208	REGALÍA MINERA	5.769.608
209	FOCAM - FONDO DE DESARROLLO DE CAMISEA	28.130.289
230	CANON HIDROENERGÉTICO	14.966.120
231	CANON PESQUERO - IMP. A LA RENTA	6.556.496
355	CANON PESQUERO -DERECHOS DE PESCA	1.599.965
667	PARTICIPACIONES FED	904.102
964	FONCOR - LEY 31069	195.461.410

FUENTE: MEF - ELABORACION: ASISP, 02.11.2023

GRAFICO 32

A nivel de Gobierno Local, el mayor monto acreditado es por el rubro de **FONCOMUN**, y en menor monto por el rubro de Tragamonedas. Ver Cuadro 66.

Asimismo, en el **rubro** de "Canon y Sobre Canon, Regalías, Renta de Aduanas y Participaciones", la provincia Cañete recibe el mayor monto acreditado. Y en menor monto acreditado la provincia de Cajatambo. Ver Cuadro 67

CUADRO 66

GOBIERNO LOCAL
TRANSFERENCIAS POR RECURSOS DETERMINADOS

EN SOLES S/

CODIGO	TOTAL	584.029.029
090	CANON MINERO	71.042.574
208	REGALÍA MINERA	30.771.230
209	FOCAM - FONDO DE DESARROLLO DE CAMISEA	64.425.092
230	CANON HIDROENERGÉTICO	45.075.744
231	CANON PESQUERO - IMP. A LA RENTA	19.669.488
351	FONCOMUN - FONDO DE COMPENSACIÓN MUNICIPAL	7.821.478
355	CANON PESQUERO - DERECHOS DE PESCA	4.799.896
361	CASINOS	0
362	TRAGAMONEDAS	2.010.548
458	FONCOMUN	192.258.842
507	PLAN DE INCENTIVOS A LA MEJORA DE LA GESTION Y MODERNIZACION MUNICIPAL	18.557.688
524	FONDO MI RIEGO	8.127.638
729	IMPUESTOS MUNICIPALES	119.468.811

FUENTE: MEF - ELABORACION: ASISP, 02.11.2023

GRAFICO 33

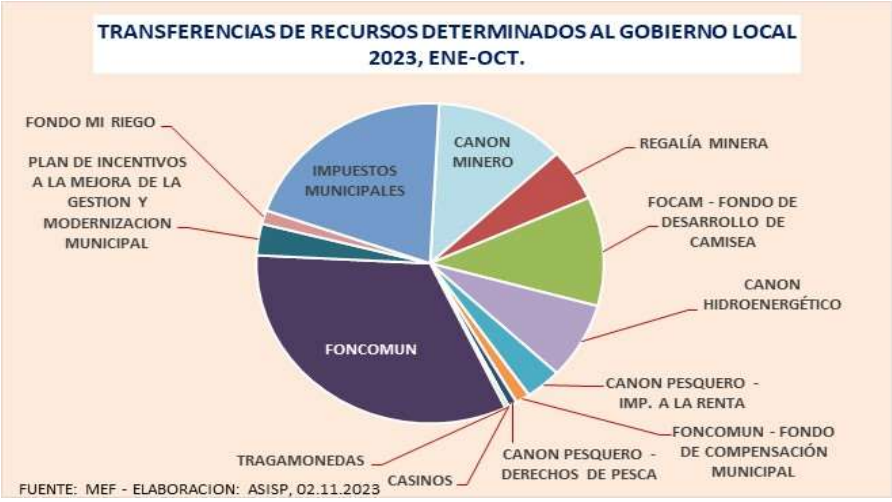

CUADRO 67

TRANSFERENCIA POR RUBRO: CANON Y SOBRECANON, REGALIAS, RENTA DE ADUANAS Y PARTICIPACIONES

EN SOLES S/

GOBIERNO LOCAL: LIMA PROVINCIAS		262.469.350
01	BARRANCA	25.454.855
02	CAJATAMBO	1.991.912
03	CANTA	2.567.735
04	CANETE	58.671.230
05	HUARAL	55.820.659
06	HUAROCHIRI	52.090.509
07	HUAURA	45.750.996
08	OYON	5.599.833
09	YAUYOS	14.521.620

FUENTE: MEF - ELABORACION: ASISP, 02.11.2023

DEPARTAMENTO DE LORETO

El departamento de Loreto se ubica en el primer Grupo de Pobreza Monetaria Total, entre el intervalo del 39,4 – 43,3. Ver Cuadro 68.

A nivel del gobierno regional, el departamento de Loreto percibe un mayor **monto acreditado** en el rubro del **Participaciones–COFIDE y otros.** Y en menor monto acreditado en el rubro Canon Minero. Ver Cuadro 69.

CUADRO 68

DATOS DEPARTAMENTAL DE LORETO		
EXTENSION TERRITORIAL	368 851,95	Km²
POBLACION	1 051 560	Habitantes
PROVINCIAS	8	
DISTRITOS	45	
CENTROS POBLADOS	23	
POBREZA MONETARIA TOTAL	INTERVALO: 39,4 - 43,3	GRUPO 1
POBREZA MONETARIA EXTREMA	INTERVALO: 9,8 - 12,3	GRUPO 2

FUENTE: INEI - ELABORACION: ASISP, 02.11.2023

CUADRO 69

GOBIERNO REGIONAL
TRANSFERENCIAS POR RECURSOS DETERMINADOS

EN SOLES S/

CODIGO	TOTAL	640.606.840
090	CANON MINERO	112
292	PARTICIPACIONES - COFIDE Y OTROS	333.987.586
353	CANON Y SOBRECANON PETROLERO	68.261.305
406	CANON REGIONAL	13.200.000
667	PARTICIPACIONES FED	1.009.072
964	FONCOR - LEY 31069	224.148.764

FUENTE: MEF - ELABORACION: ASISP, 02.11.2023

GRAFICO 34

A nivel de Gobierno Local, el mayor monto acreditado es por el rubro de **FONCOMUN**; y en menor monto por el rubro de Canon Minero. Ver Cuadro 70.

Asimismo, en el **rubro** de "Canon y Sobre Canon, Regalías, Renta de Aduanas y Participaciones", la provincia Maynas recibe el mayor monto acreditado. Y en menor monto acreditado la provincia de Putumayo. Ver Cuadro 71

CUADRO 70

GOBIERNO LOCAL
TRANSFERENCIAS POR RECURSOS DETERMINADOS

EN SOLES S/

CODIGO	TOTAL	493.729.327
090	CANON MINERO	337
351	FONCOMUN - FONDO DE COMPENSACIÓN MUNICIPAL	26.215.768
352	RENTA DE ADUANAS	127.690
353	CANON Y SOBRECANON PETROLERO	52.508.696
362	TRAGAMONEDAS	2.317.118
458	FONCOMUN	369.077.842
507	PLAN DE INCENTIVOS A LA MEJORA DE LA GESTION Y MODERNIZACION	20.346.415
547	SUB CUENTA - SALDOS DE TRANSFERENCIAS - FONCOMUN	547.171
729	IMPUESTOS MUNICIPALES	22.588.289

FUENTE: MEF - ELABORACION: ASISP, 02.11.2023

GRAFICO 35

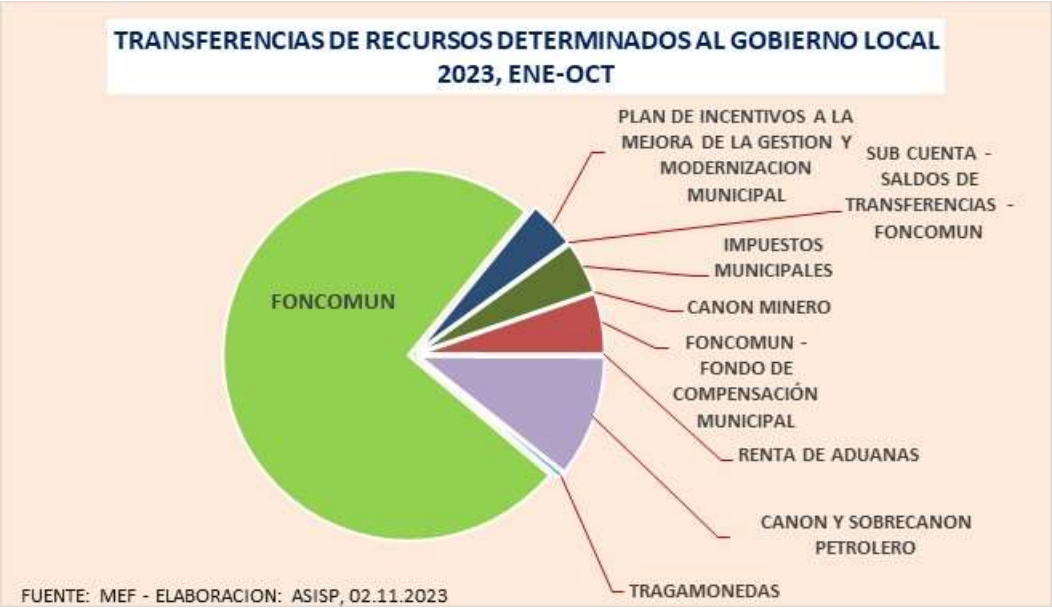

CUADRO 71

TRANSFERENCIA POR RUBRO: CANON Y SOBRECANON, REGALIAS, RENTA DE ADUANAS Y PARTICIPACIONES

EN SOLES S/

GOBIERNO LOCAL: LORETO		72.983.139
01	MAYNAS	28.270.952
02	ALTO AMAZONAS	9.705.361
03	LORETO	7.358.047
04	RAMON CASTILLA	7.174.427
05	REQUENA	7.803.668
06	UCAYALI	7.634.057
07	DATEM DEL MARAÑON	3.677.609
08	PUTUMAYO	1.359.017

FUENTE: MEF - ELABORACION: ASISP, 02.11.2023

DEPARTAMENTO DE MADRE DE DIOS

El departamento de Madre de Dios se ubica en el cuarto Grupo de Pobreza Monetaria Total, entre el intervalo del 12,0 – 15,7. Ver Cuadro 72.

A nivel del gobierno regional, el departamento de Madre de Dios percibe un mayor **monto acreditado** en el rubro del **FONCOR–Ley 31069.** Y en menor monto acreditado en el rubro Participaciones FED. Ver Cuadro 73.

CUADRO 72

DATOS DEPARTAMENTAL DE MADRE DE DIOS		
EXTENSION TERRITORIAL	85 300,54	Km²
POBLACION	191 259	Habitantes
PROVINCIAS	3	
DISTRITOS	8	
CENTROS POBLADOS	10	
POBREZA MONETARIA TOTAL	INTERVALO: 12,0 - 15,7	GRUPO 4
POBREZA MONETARIA EXTREMA	INTERVALO: 1,9 - 3,2	GRUPO 4

FUENTE: INEI - ELABORACION: ASISP, 02.11.2023

CUADRO 73

GOBIERNO REGIONAL
TRANSFERENCIAS POR RECURSOS DETERMINADOS

EN SOLES S/

CODIGO	TOTAL	91.996.379
090	CANON MINERO	1.004.029
292	PARTICIPACIONES - COFIDE Y OTROS	15.193.634
667	PARTICIPACIONES FED	524.880
964	FONCOR - LEY 31069	75.273.837

FUENTE: MEF - ELABORACION: ASISP, 02.11.2023

GRAFICO 36

A nivel de Gobierno Local, el mayor monto acreditado es por el rubro de **FONCOMUN**; y en menor monto por el rubro de Renta de Aduanas. Ver Cuadro 74.

Asimismo, en el **rubro** de "Canon y Sobre Canon, Regalías, Renta de Aduanas y Participaciones", la provincia Tambopata recibe el mayor monto acreditado. Y en menor monto acreditado la provincia de Tahuamanu. Ver Cuadro 75.

CUADRO 74

GOBIERNO LOCAL
TRANSFERENCIAS POR RECURSOS DETERMINADOS

EN SOLES S/

CODIGO	TOTAL	71.739.881
090	CANON MINERO	3.012.086
351	FONCOMUN - FONDO DE COMPENSACIÓN MUNICIPAL	2.115.352
352	RENTA DE ADUANAS	404.793
362	TRAGAMONEDAS	493.772
458	FONCOMUN	48.591.188
495	PARTICIPACIONES SEGURIDAD CIUDADANA	1.842.314
507	PLAN DE INCENTIVOS A LA MEJORA DE LA GESTION Y MODERNIZACION MUNICIPAL	4.385.907
729	IMPUESTOS MUNICIPALES	10.894.469

FUENTE: MEF - ELABORACION: ASISP, 02.11.2023

GRAFICO 37

CUADRO 75

TRANSFERENCIA POR RUBRO: CANON Y SOBRECANON, REGALIAS, RENTA DE ADUANAS Y PARTICIPACIONES

EN SOLES S/

GOBIERNO LOCAL: MADRE DE DIOS		9.645.100
01	TAMBOPATA	4.697.511
02	MANU	2.681.114
03	TAHUAMANU	2.266.475

FUENTE: MEF - ELABORACION: ASISP, 02.11.2023

DEPARTAMENTO DE MOQUEGUA

El departamento de Moquegua se ubica en el cuarto Grupo de Pobreza Monetaria Total; entre el intervalo del 12,0 – 15,7. Ver Cuadro 76.

A nivel del gobierno regional, el departamento de Moquegua percibe un mayor **monto acreditado** en el rubro del **Canon Minero.** Y en menor monto acreditado en el rubro Canon Pesquero – Derechos de Pesca. Ver Cuadro 77.

CUADRO 76

DATOS DEPARTAMENTAL DE MOQUEGUA		
EXTENSION TERRITORIAL	15 733,88	Km²
POBLACION	199 286	Habitantes
PROVINCIAS	3	
DISTRITOS	18	
CENTROS POBLADOS	23	
POBREZA MONETARIA TOTAL	INTERVALO: 12,0 - 15,7	GRUPO 4
POBREZA MONETARIA EXTREMA	INTERVALO: 3,3 - 4,4	GRUPO 3

FUENTE: INEI - ELABORACION: ASISP, 02.11.2023

CUADRO 77

GOBIERNO REGIONAL
TRANSFERENCIAS POR RECURSOS DETERMINADOS

EN SOLES S/

CODIGO	TOTAL	124.701.041
090	CANON MINERO	70.543.634
208	REGALÍA MINERA	48.836.432
231	CANON PESQUERO - IMP. A LA RENTA	1.326.601
355	CANON PESQUERO -DERECHOS DE PESCA	319.091
667	PARTICIPACIONES FED	558.004
964	FONCOR - LEY 31069	3.117.280

FUENTE: MEF - ELABORACION: ASISP, 02.11.2023

GRAFICO 38

A nivel de Gobierno Local, el mayor monto acreditado es por el rubro de **Regalía Minera**, y en menor monto por el rubro de Canon Pesquero – Derechos de Pesca. Ver Cuadro 78.

Asimismo, en el **rubro** de "Canon y Sobre Canon, Regalías, Renta de Aduanas y Participaciones", la provincia Mariscal Nieto recibe el mayor monto acreditado. Y en menor monto acreditado la provincia de Sánchez Cerro. Ver Cuadro 79.

CUADRO 78

GOBIERNO LOCAL
TRANSFERENCIAS POR RECURSOS DETERMINADOS

EN SOLES S/

CODIGO	TOTAL	541.468.002
090	CANON MINERO	211.630.902
208	REGALÍA MINERA	260.460.968
231	CANON PESQUERO - IMP. A LA RENTA	3.979.802
352	RENTA DE ADUANAS	7.009.539
355	CANON PESQUERO -DERECHOS DE PESCA	957.272
362	TRAGAMONEDAS	1.007.834
458	FONCOMUN	30.940.507
507	PLAN DE INCENTIVOS A LA MEJORA DE LA GESTION Y MODERNIZACION	2.094.636
524	FONDO MI RIEGO	3.792.865
729	IMPUESTOS MUNICIPALES	19.593.677

FUENTE: MEF - ELABORACION: ASISP, 02.11.2023

GRAFICO 39

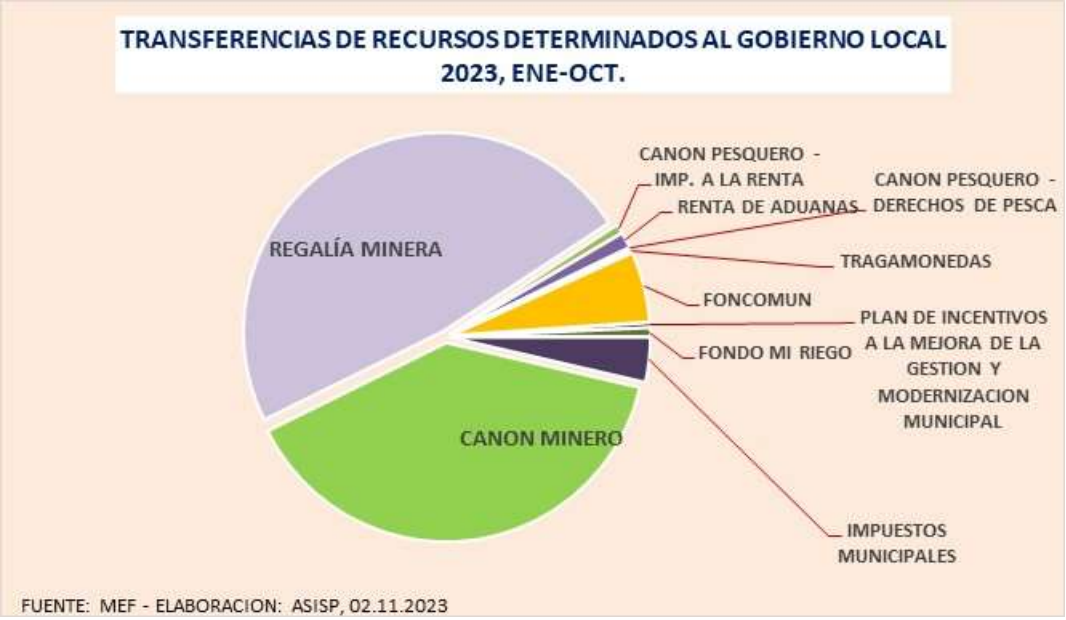

CUADRO 79

TRANSFERENCIA POR RUBRO: CANON Y SOBRECANON, REGALIAS, RENTA DE ADUANAS Y PARTICIPACIONES

EN SOLES S/

GOBIERNO LOCAL: MOQUEGUA		489.925.984
01	MARISCAL NIETO	355.531.477
02	GENERAL SANCHEZ CERRO	18.962.159
03	ILO	115.432.348

FUENTE: MEF - ELABORACION: ASISP, 02.11.2023

DEPARTAMENTO DE PASCO

El departamento de Pasco se ubica en el primer Grupo de Pobreza Monetaria Total, entre el intervalo del 39,4 – 43,3. Ver Cuadro 80.

A nivel del gobierno regional, el departamento de Pasco percibe un mayor **monto acreditado** en el rubro del **FONCOR–Ley 31069.** Y en menor monto acreditado en el rubro Canon Hidroenergético. Ver Cuadro 81.

CUADRO 80

DATOS DEPARTAMENTAL DE PASCO		
EXTENSION TERRITORIAL	25 028,26	Km²
POBLACION	267 425	Habitantes
PROVINCIAS	3	
DISTRITOS	26	
CENTROS POBLADOS	80	
POBREZA MONETARIA TOTAL	INTERVALO: 39,4 - 43,3	GRUPO 1
POBREZA MONETARIA EXTREMA	INTERVALO: 9,8 - 12,3	GRUPO 2

FUENTE: INEI - ELABORACION: ASISP, 02.11.2023

CUADRO 81

GOBIERNO REGIONAL
TRANSFERENCIAS POR RECURSOS DETERMINADOS

EN SOLES S/

CODIGO	TOTAL	138.162.068
090	CANON MINERO	13.539.889
208	REGALÍA MINERA	5.795.760
230	CANON HIDROENERGÉTICO	1.104.956
667	PARTICIPACIONES FED	1.104.562
964	FONCOR - LEY 31069	116.616.900

FUENTE: MEF - ELABORACION: ASISP, 02.11.2023

GRAFICO 40

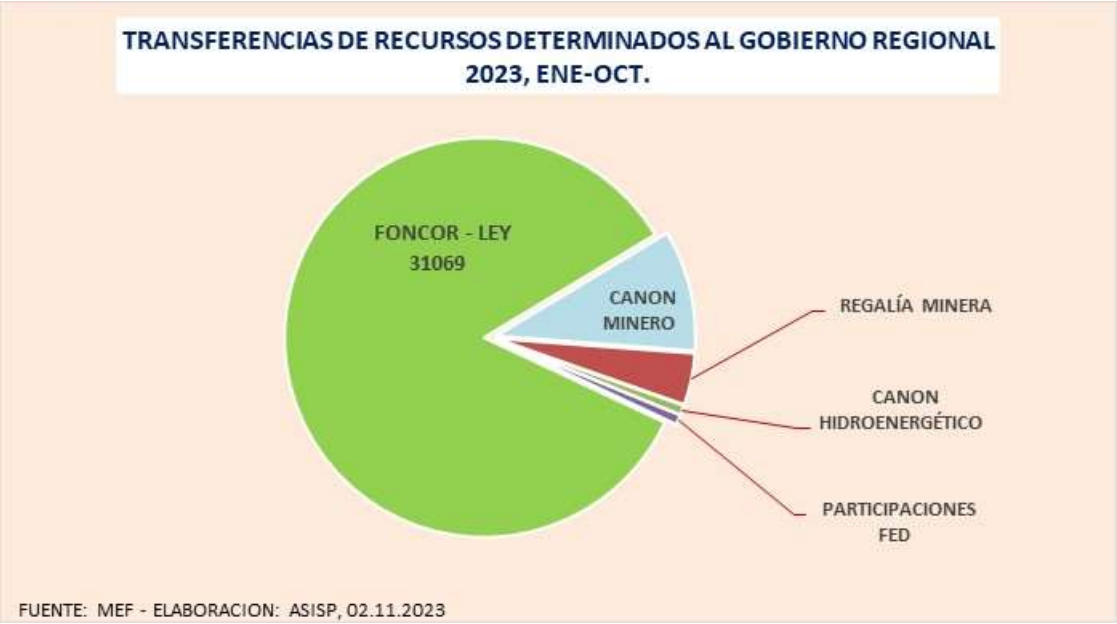

A nivel de Gobierno Local, el mayor monto acreditado es por el rubro de **FONCOMUN**, y en menor monto por el rubro de Tragamonedas. Ver Cuadro 82.

Asimismo, en el **rubro** de "Canon y Sobre Canon, Regalías, Renta de Aduanas y Participaciones", la provincia Pasco recibe el mayor monto acreditado. Y en menor monto acreditado la provincia de Daniel Alcides Carrión. Ver Cuadro 83.

CUADRO 82

GOBIERNO LOCAL
TRANSFERENCIAS POR RECURSOS DETERMINADOS

EN SOLES S/

CODIGO	TOTAL	196.434.789
090	CANON MINERO	40.619.669
208	REGALÍA MINERA	30.910.719
230	CANON HIDROENERGÉTICO	3.314.869
292	PARTICIPACIONES - COFIDE Y OTROS	617.093
351	FONCOMUN - FONDO DE COMPENSACIÓN MUNICIPAL	2.485.912
362	TRAGAMONEDAS	212.269
458	FONCOMUN	95.098.192
507	PLAN DE INCENTIVOS A LA MEJORA DE LA GESTION Y MODERNIZACION	8.465.215
524	FONDO MI RIEGO	3.006.648
729	IMPUESTOS MUNICIPALES	7.888.689
876	SUB CUENTA - PARTICIPACIONES - FIDT	3.815.514

FUENTE: MEF - ELABORACION: ASISP, 02.11.2023

GRAFICO 41

CUADRO 83

TRANSFERENCIA POR RUBRO: CANON Y SOBRECANON, REGALIAS, RENTA DE ADUANAS Y PARTICIPACIONES

EN SOLES S/

GOBIERNO LOCAL: PASCO		90.749.727
01	PASCO	48.436.965
02	DANIEL A. CARRION	17.136.202
03	OXAPAMPA	25.176.561

FUENTE: MEF - ELABORACION: ASISP, 02.11.2023

DEPARTAMENTO DE PIURA

El departamento de Piura se ubica en el segundo Grupo de Pobreza Monetaria Total, entre el intervalo del 25,9 – 29,2. Ver Cuadro 84.

A nivel del gobierno regional, el departamento de Piura percibe un mayor **monto acreditado** en el rubro del **FONCOR–Ley 31069.** Y en menor monto acreditado en el rubro Saldo de Transferencias. Ver Cuadro 85.

CUADRO 84

DATOS DEPARTAMENTAL DE PIURA		
EXTENSION TERRITORIAL	35 891,17	Km²
POBLACION	2 127 093	Habitantes
PROVINCIAS	8	
DISTRITOS	57	
CENTROS POBLADOS	81	
POBREZA MONETARIA TOTAL	INTERVALO: 25,9 - 29,2	GRUPO 2
POBREZA MONETARIA EXTREMA	INTERVALO: 3,3 - 4,4	GRUPO 3

FUENTE: INEI - ELABORACION: ASISP, 02.11.2023

CUADRO 85

GOBIERNO REGIONAL
TRANSFERENCIAS POR RECURSOS DETERMINADOS

EN SOLES S/

CODIGO	TOTAL	798.746.215
090	CANON MINERO	36.012.728
208	REGALÍA MINERA	183.751
230	CANON HIDROENERGÉTICO	257.517
231	CANON PESQUERO - IMP. A LA RENTA	996.141
353	CANON Y SOBRECANON PETROLERO	95.400.687
355	CANON PESQUERO -DERECHOS DE PESCA	741.777
459	SALDO DE TRANSFERENCIAS	4.987
556	CANON Y SOBRECANON - IMPUESTO A LA RENTA	20.633.776
667	PARTICIPACIONES FED	1.039.739
964	FONCOR - LEY 31069	643.475.111

FUENTE: MEF - ELABORACION: ASISP, 02.11.2023

GRAFICO 42

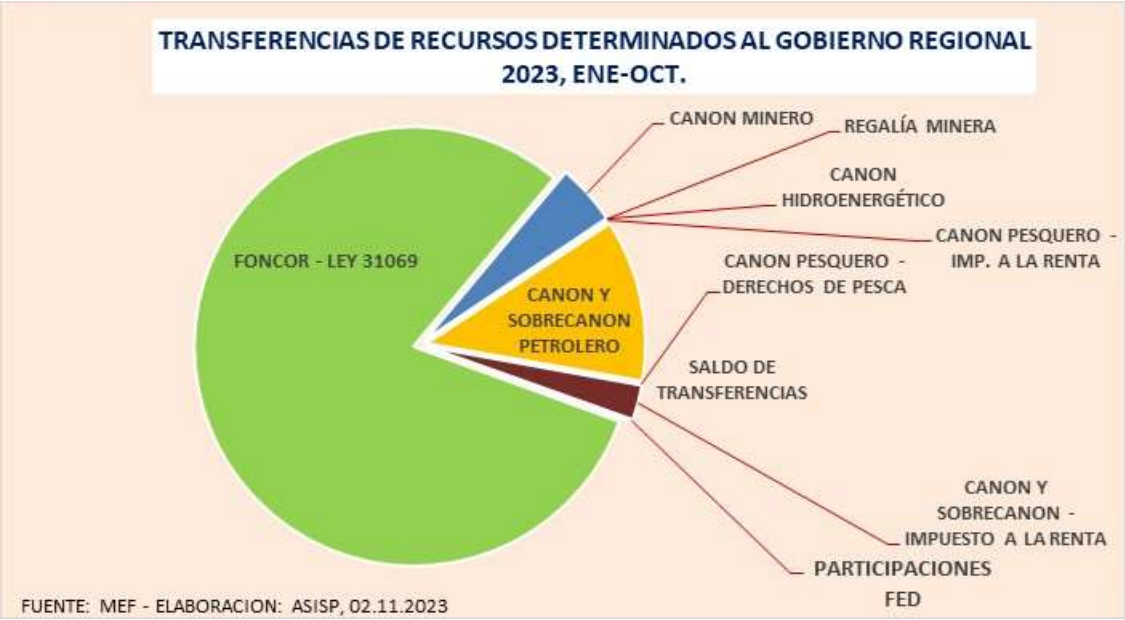

A nivel de Gobierno Local, el mayor monto acreditado es por el rubro de **FONCOMUN**, y en menor monto por el rubro de Participaciones – COFIDE y otros. Ver Cuadro 86.

Asimismo, en el **rubro** de "Canon y Sobre Canon, Regalías, Renta de Aduanas y Participaciones", la provincia Piura recibe el mayor monto acreditado. Y en menor monto acreditado la provincia de Huancabamba. Ver Cuadro 87.

CUADRO 86

GOBIERNO LOCAL
TRANSFERENCIAS POR RECURSOS DETERMINADOS

EN SOLES S/

CODIGO	TOTAL	1.144.599.824
090	CANON MINERO	108.038.187
208	REGALÍA MINERA	980.001
230	CANON HIDROENERGÉTICO	772.550
231	CANON PESQUERO - IMP. A LA RENTA	2.988.425
292	PARTICIPACIONES - COFIDE Y OTROS	69.631
351	FONCOMUN - FONDO DE COMPENSACIÓN MUNICIPAL	40.789.842
352	RENTA DE ADUANAS	16.212.968
353	CANON Y SOBRECANON PETROLERO	267.121.924
355	CANON PESQUERO -DERECHOS DE PESCA	2.225.332
362	TRAGAMONEDAS	3.119.531
458	FONCOMUN	457.373.694
495	PARTICIPACIONES SEGURIDAD CIUDADANA	10.089.311
507	PLAN DE INCENTIVOS A LA MEJORA DE LA GESTION Y MODERNIZACION MUNICIPAL	71.295.367
524	FONDO MI RIEGO	5.366.047
547	SUB CUENTA - SALDOS DE TRANSFERENCIAS - FONCOMUN	1.362.152
556	CANON Y SOBRECANON - IMPUESTO A LA RENTA	57.774.574
729	IMPUESTOS MUNICIPALES	94.481.313
876	SUB CUENTA - PARTICIPACIONES - FIDT	4.538.975

FUENTE: MEF - ELABORACION: ASISP, 02.11.2023

GRAFICO 43

CUADRO 87

TRANSFERENCIA POR RUBRO: CANON Y SOBRECANON, REGALIAS, RENTA DE ADUANAS Y PARTICIPACIONES

EN SOLES S/

GOBIERNO LOCAL: PIURA		**547.473.291**
01	PIURA	107.618.335
02	AYABACA	35.450.405
03	HUANCABAMBA	34.933.694
04	MORROPON	49.973.156
05	PAITA	62.778.804
06	SULLANA	48.510.455
07	TALARA	119.624.769
08	SECHURA	88.583.673

FUENTE: MEF - ELABORACION: ASISP, 02.11.2023

DEPARTAMENTO DE PUNO

El departamento de Puno se ubica en el primer Grupo de Pobreza Monetaria Total, entre el intervalo del 39,4 – 43,3. Ver Cuadro 88.

A nivel del gobierno regional, el departamento de Puno percibe un mayor **monto acreditado** en el rubro del **FONCOR–Ley 31069.** Y en menor monto acreditado en el rubro Participaciones FED. Ver Cuadro 89.

CUADRO 88

DATOS DEPARTAMENTAL DE PUNO		
EXTENSION TERRITORIAL	66 993,52	Km²
POBLACION	1 217 951	Habitantes
PROVINCIAS	13	
DISTRITOS	97	
CENTROS POBLADOS	349	
POBREZA MONETARIA TOTAL	INTERVALO: 39,4 - 43,3	GRUPO 1
POBREZA MONETARIA EXTREMA	INTERVALO: 9,8 - 12,3	GRUPO 2

FUENTE: INEI - ELABORACION: ASISP, 02.11.2023

CUADRO 89

GOBIERNO REGIONAL
TRANSFERENCIAS POR RECURSOS DETERMINADOS

EN SOLES S/

CODIGO	TOTAL	472.042.942
090	CANON MINERO	55.244.927
208	REGALÍA MINERA	4.928.223
230	CANON HIDROENERGÉTICO	1.483.493
667	PARTICIPACIONES FED	858.728
964	FONCOR - LEY 31069	409.527.571

FUENTE: MEF - ELABORACION: ASISP, 02.11.2023

GRAFICO 44

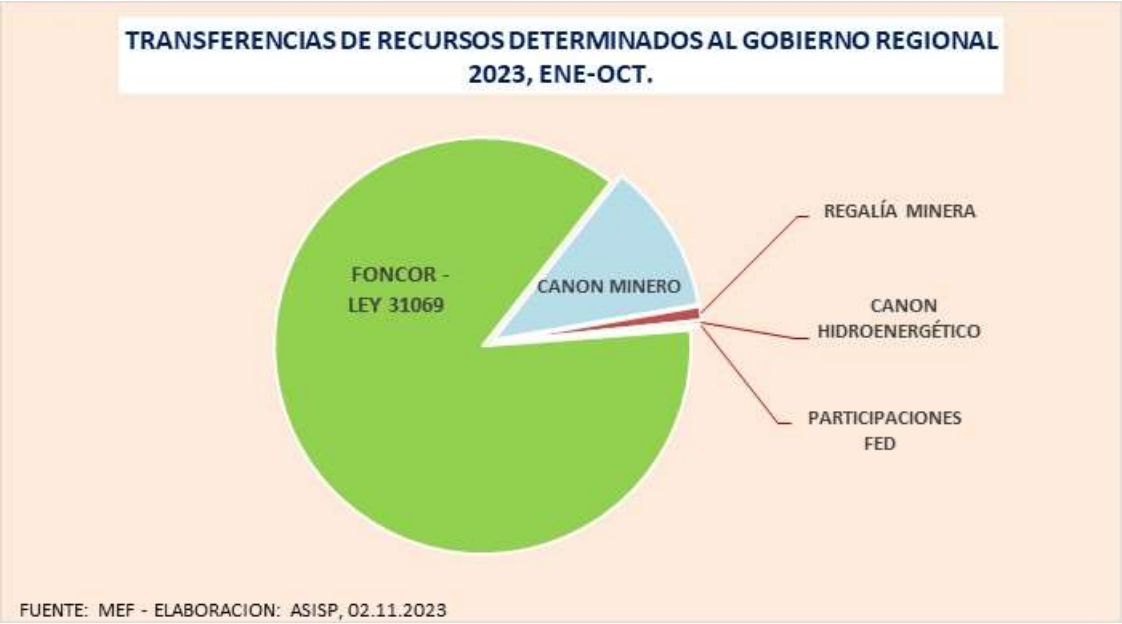

A nivel de Gobierno Local, el mayor monto acreditado es por el rubro de **FONCOMUN**, y en menor monto por el rubro de Saldo de Transferencias. Ver Cuadro 90.

Asimismo, en el **rubro** de "Canon y Sobre Canon, Regalías, Renta de Aduanas y Participaciones", la provincia Carabaya recibe el mayor monto acreditado. Y en menor monto acreditado la provincia de Moho. Ver Cuadro 91

CUADRO 90

GOBIERNO LOCAL
TRANSFERENCIAS POR RECURSOS DETERMINADOS

EN SOLES S/

CODIGO	TOTAL	768.614.547
090	CANON MINERO	165.734.785
208	REGALÍA MINERA	26.283.847
230	CANON HIDROENERGÉTICO	4.450.480
292	PARTICIPACIONES - COFIDE Y OTROS	456.843
351	FONCOMUN - FONDO DE COMPENSACIÓN MUNICIPAL	19.102.393
352	RENTA DE ADUANAS	4.228.419
362	TRAGAMONEDAS	341.050
458	FONCOMUN	458.245.980
459	SALDO DE TRANSFERENCIAS	678
507	PLAN DE INCENTIVOS A LA MEJORA DE LA GESTION Y MODERNIZACION	45.555.986
547	SUB CUENTA - SALDOS DE TRANSFERENCIAS - FONCOMUN	46.332
729	IMPUESTOS MUNICIPALES	34.737.501
876	SUB CUENTA - PARTICIPACIONES - FIDT	9.430.252

FUENTE: MEF - ELABORACION: ASISP, 02.11.2023

GRAFICO 45

CUADRO 91

TRANSFERENCIA POR RUBRO: CANON Y SOBRECANON, REGALIAS, RENTA DE ADUANAS Y PARTICIPACIONES

EN SOLES S/

GOBIERNO LOCAL: PUNO		256.141.291
01	PUNO	20.877.258
02	AZANGARO	30.024.774
03	CARABAYA	57.545.922
04	CHUCUITO	26.541.817
05	EL COLLAO	17.035.691
06	HUANCANE	5.834.843
07	LAMPA	7.565.133
08	MELGAR	32.330.744
09	MOHO	2.430.931
10	SAN ANTONIO DE PUTINA	10.007.002
11	SAN ROMAN	26.086.987
12	SANDIA	16.497.115
13	YUNGUYO	3.363.074

FUENTE: MEF - ELABORACION: ASISP, 02.11.2023

DEPARTAMENTO DE SAN MARTIN

El departamento de San Martín se ubica en el segundo Grupo de Pobreza Monetaria Total, entre el intervalo del 25,9 – 29,2. Ver el Cuadro 92.

A nivel del gobierno regional, el departamento de San Martín percibe un mayor **monto acreditado** en el rubro del **FONCOR–Ley 31069.** Y en menor monto acreditado en el rubro Canon Hidroenergético. Ver Cuadro 93.

CUADRO 92

DATOS DEPARTAMENTAL DE SAN MARTIN		
EXTENSION TERRITORIAL	51 253,31	Km²
POBLACION	935 194	Habitantes
PROVINCIAS	10	
DISTRITOS	68	
CENTROS POBLADOS	97	
POBREZA MONETARIA TOTAL	INTERVALO: 25,9 - 29,2	GRUPO 2
POBREZA MONETARIA EXTREMA	INTERVALO: 3,3 - 4,4	GRUPO 3

FUENTE: INEI - ELABORACION: ASISP, 02.11.2023

CUADRO 93

GOBIERNO REGIONAL
TRANSFERENCIAS POR RECURSOS DETERMINADOS

EN SOLES S/

CODIGO	TOTAL	296.723.184
090	CANON MINERO	367.947
208	REGALÍA MINERA	60.129
230	CANON HIDROENERGÉTICO	28.239
292	PARTICIPACIONES - COFIDE Y OTROS	63.001.540
667	PARTICIPACIONES FED	671.487
964	FONCOR - LEY 31069	232.593.842

FUENTE: MEF - ELABORACION: ASISP, 02.11.2023

GRAFICO 46

A nivel de Gobierno Local, el mayor monto acreditado es por el rubro de **FONCOMUN**, y en menor monto por el rubro de Renta de Aduanas. Ver Cuadro 94.

Asimismo, en el **rubro** de "Canon y Sobre Canon, Regalías, Renta de Aduanas y Participaciones", la provincia Rioja recibe el mayor monto acreditado. Y en menor monto acreditado la provincia de Huallaga. Ver Cuadro 95.

CUADRO 94

GOBIERNO LOCAL
TRANSFERENCIAS POR RECURSOS DETERMINADOS

EN SOLES S/

CODIGO	TOTAL	341.472.913
090	CANON MINERO	1.103.844
208	REGALÍA MINERA	320.682
230	CANON HIDROENERGÉTICO	84.716
351	FONCOMUN - FONDO DE COMPENSACIÓN MUNICIPAL	10.038.512
352	RENTA DE ADUANAS	5.064
362	TRAGAMONEDAS	600.899
458	FONCOMUN	261.883.179
507	PLAN DE INCENTIVOS A LA MEJORA DE LA GESTION Y MODERNIZACION	29.172.715
547	SUB CUENTA - SALDOS DE TRANSFERENCIAS - FONCOMUN	190.440
729	IMPUESTOS MUNICIPALES	38.072.861

FUENTE: MEF - ELABORACION: ASISP, 02.11.2023

GRAFICO 47

CUADRO 95

TRANSFERENCIA POR RUBRO: CANON Y SOBRECANON, REGALIAS, RENTA DE ADUANAS Y PARTICIPACIONES

EN SOLES S/

GOBIERNO LOCAL: SAN MARTIN		30.687.020
01	MOYOBAMBA	5.513.506
02	BELLAVISTA	3.933.806
03	EL DORADO	1.372.686
04	HUALLAGA	896.561
05	LAMAS	4.030.404
06	MARISCAL CACERES	1.246.102
07	PICOTA	1.479.169
08	RIOJA	7.060.178
09	SAN MARTIN	3.488.879
10	TOCACHE	1.665.730

FUENTE: MEF - ELABORACION: ASISP, 02.11.2023

DEPARTAMENTO DE TACNA

El departamento de Tacna se ubica en el tercer Grupo de Pobreza Monetaria Total, entre el intervalo del 20,4 – 23,6. Ver Cuadro 96.

A nivel del gobierno regional, el departamento de Tacna percibe un mayor **monto acreditado** en el rubro del **Canon Minero.** Y en menor monto acreditado en el rubro Canon Pesquero – Derechos de Pesca. Ver Cuadro 97.

CUADRO 96

DATOS DEPARTAMENTAL DE TACNA		
EXTENSION TERRITORIAL	16 075,73	Km²
POBLACION	390 279	Habitantes
PROVINCIAS	4	
DISTRITOS	24	
CENTROS POBLADOS	22	
POBREZA MONETARIA TOTAL	INTERVALO: 20,4 - 23,6	GRUPO 3
POBREZA MONETARIA EXTREMA	INTERVALO: 1,9 - 3,2	GRUPO 4

FUENTE: INEI - ELABORACION: ASISP, 02.11.2023

CUADRO 97

GOBIERNO REGIONAL
TRANSFERENCIAS POR RECURSOS DETERMINADOS

EN SOLES S/

CODIGO	TOTAL	193,674,326
090	CANON MINERO	109,148,640
208	REGALÍA MINERA	23,340,721
230	CANON HIDROENERGÉTICO	299,718
355	CANON PESQUERO -DERECHOS DE PESCA	9,685
667	PARTICIPACIONES FED	539,189
964	FONCOR - LEY 31069	60,336,373

FUENTE: MEF - ELABORACION: ASISP, 02.11.2023

GRAFICO 48

A nivel de Gobierno Local, el mayor monto acreditado es por el rubro de **Canon Minero**, y en menor monto por el rubro de Canon Pesquero - Derechos de Pesca. Ver Cuadro 98.

Asimismo, en el **rubro** de "Canon y Sobre Canon, Regalías, Renta de Aduanas y Participaciones", la provincia Tacna recibe el mayor monto acreditado. Y en menor monto acreditado la provincia de Tarata. Ver Cuadro 99

CUADRO 98

GOBIERNO LOCAL
TRANSFERENCIAS POR RECURSOS DETERMINADOS

EN SOLES S/

CODIGO	TOTAL	547.565.092
090	CANON MINERO	328.162.035
208	REGALÍA MINERA	124.483.842
230	CANON HIDROENERGÉTICO	899.153
351	FONCOMUN - FONDO DE COMPENSACIÓN MUNICIPAL	372.879
352	RENTA DE ADUANAS	12.642.890
355	CANON PESQUERO -DERECHOS DE PESCA	29.055
361	CASINOS	48.553
362	TRAGAMONEDAS	1.155.016
458	FONCOMUN	50.939.363
507	PLAN DE INCENTIVOS A LA MEJORA DE LA GESTION Y MODERNIZACION	4.412.222
729	IMPUESTOS MUNICIPALES	24.420.084

FUENTE: MEF - ELABORACION: ASISP, 02.11.2023

GRAFICO 49

CUADRO 99

TRANSFERENCIA POR RUBRO: CANON Y SOBRECANON, REGALIAS, RENTA DE ADUANAS Y PARTICIPACIONES

EN SOLES S/

GOBIERNO LOCAL: TACNA		470.629.198
01	TACNA	236.067.247
02	CANDARAVE	8.638.642
03	JORGE BASADRE	219.468.237
04	TARATA	6.455.072

FUENTE: MEF - ELABORACION: ASISP, 02.11.2023

DEPARTAMENTO DE TUMBES

El departamento de Tumbes se ubica en el segundo Grupo de Pobreza Monetaria Total, entre el intervalo del 25,9 – 29,2. Ver Cuadro 100.

A nivel del gobierno regional, el departamento de Tumbes percibe un mayor **monto acreditado** en el rubro del **FONCOR–Ley 31069.** Y en menor monto acreditado en el rubro Canon Minero. Ver Cuadro 101.

CUADRO 100

DATOS DEPARTAMENTAL DE TUMBES		
EXTENSION TERRITORIAL	4 668,50	Km²
POBLACION	263 164	Habitantes
PROVINCIAS	3	
DISTRITOS	10	
CENTROS POBLADOS	7	
POBREZA MONETARIA TOTAL	INTERVALO: 25,9 - 29,2	GRUPO 2
POBREZA MONETARIA EXTREMA	INTERVALO: 0,0 - 0,1	GRUPO 5

FUENTE: INEI - ELABORACION: ASISP, 02.11.2023

CUADRO 101

GOBIERNO REGIONAL
TRANSFERENCIAS POR RECURSOS DETERMINADOS

EN SOLES S/

CODIGO	TOTAL	129.117.134
090	CANON MINERO	5
353	CANON Y SOBRECANON PETROLERO	23.907.375
355	CANON PESQUERO - DERECHOS DE PESCA	618
556	CANON Y SOBRECANON - IMPUESTO A LA RENTA	6.889.725
667	PARTICIPACIONES FED	982.142
964	FONCOR - LEY 31069	97.337.269

FUENTE: MEF - ELABORACION: ASISP, 02.11.2023

GRAFICO 50

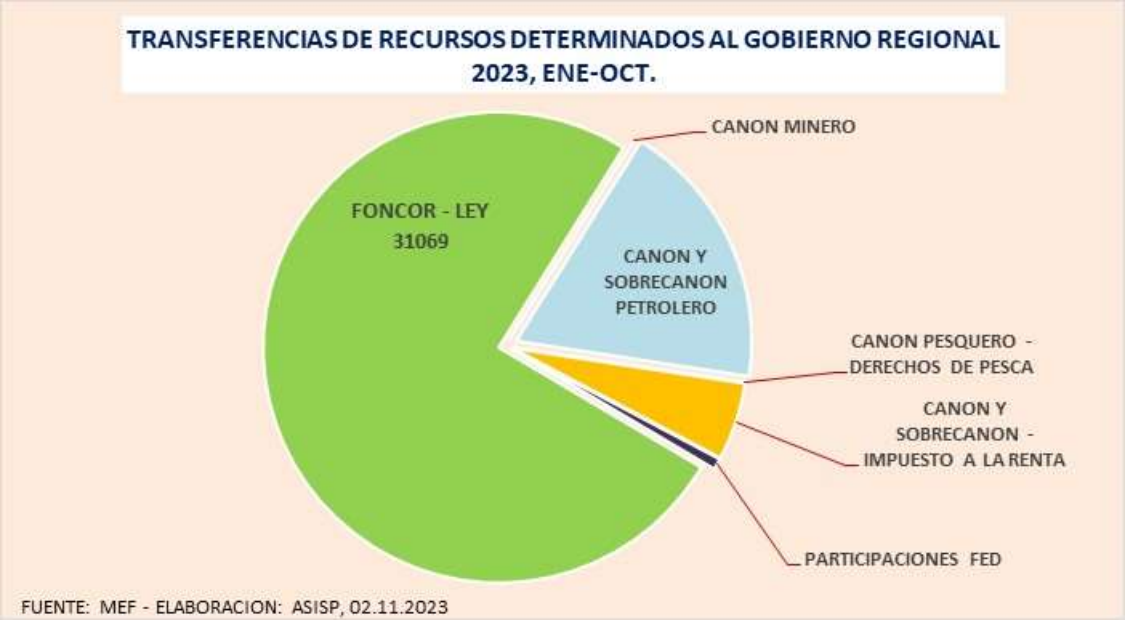

A nivel de Gobierno Local, el mayor monto acreditado es por el rubro de **Canon y Sobre Canon Petrolero**, y en menor monto por el rubro de Canon Minero. Ver Cuadro 102.

Asimismo, en el **rubro** de "Canon y Sobre Canon, Regalías, Renta de Aduanas y Participaciones", la provincia Zarumilla recibe el mayor monto acreditado. Y en menor monto acreditado la provincia Contralmirante Villar. Ver Cuadro 103.

CUADRO 102

GOBIERNO LOCAL
TRANSFERENCIAS POR RECURSOS DETERMINADOS

EN SOLES S/

CODIGO	TOTAL	149.982.722
090	CANON MINERO	15
351	FONCOMUN - FONDO DE COMPENSACIÓN MUNICIPAL	3.786.696
352	RENTA DE ADUANAS	2.941.837
353	CANON Y SOBRECANON PETROLERO	66.840.565
355	CANON PESQUERO -DERECHOS DE PESCA	1.855
362	TRAGAMONEDAS	407.159
458	FONCOMUN	43.409.830
507	PLAN DE INCENTIVOS A LA MEJORA DE LA GESTION Y MODERNIZACION	2.670.124
556	CANON Y SOBRECANON - IMPUESTO A LA RENTA	19.269.991
729	IMPUESTOS MUNICIPALES	10.654.649

FUENTE: MEF - ELABORACION: ASISP, 02.11.2023

GRAFICO 51

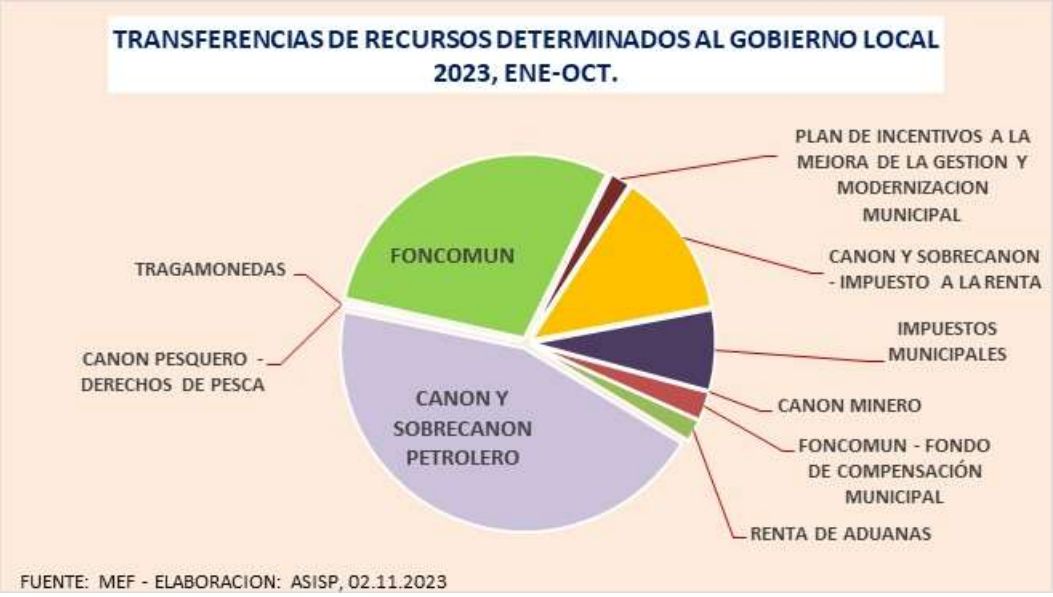

CUADRO 103

TRANSFERENCIA POR RUBRO: CANON Y SOBRECANON, REGALIAS, RENTA DE ADUANAS Y PARTICIPACIONES

EN SOLES S/

GOBIERNO LOCAL: TACNA		91.724.387
01	TUMBES	29.826.830
02	CONTRALMIRANTE VILLAR	29.517.528
03	ZARUMILLA	32.380.029

FUENTE: MEF - ELABORACION: ASISP, 02.11.2023

DEPARTAMENTO DE UCAYALI

El departamento de Ucayali se ubica en el tercer Grupo de Pobreza Monetaria Total, entre el intervalo del 20,4 – 23,6. Ver Cuadro 104.

A nivel del gobierno regional, el departamento de Ucayali percibe un mayor **monto acreditado** en el rubro del **FONCOR–Ley 31069.** Y en menor monto acreditado en el Canon Minero. Ver Cuadro 105.

CUADRO 104

DATOS DEPARTAMENTAL DE UCAYALI		
EXTENSION TERRITORIAL	102 399,94	Km²
POBLACION	627 233	Habitantes
PROVINCIAS	4	
DISTRITOS	15	
CENTROS POBLADOS	16	
POBREZA MONETARIA TOTAL	INTERVALO: 20,4 - 23,6	GRUPO 3
POBREZA MONETARIA EXTREMA	INTERVALO: 1,9 - 3,2	GRUPO 4

FUENTE: INEI - ELABORACION: ASISP, 02.11.2023

CUADRO 105

GOBIERNO REGIONAL
TRANSFERENCIAS POR RECURSOS DETERMINADOS

EN SOLES S/

CODIGO	TOTAL	391.808.738
090	CANON MINERO	85
209	FOCAM - FONDO DE DESARROLLO DE CAMISEA	10.580.119
292	PARTICIPACIONES - COFIDE Y OTROS	72.712.393
353	CANON Y SOBRECANON PETROLERO	20.715.754
667	PARTICIPACIONES FED	925.544
964	FONCOR - LEY 31069	286.874.842

FUENTE: MEF - ELABORACION: ASISP, 02.11.2023

GRAFICO 52

A nivel de Gobierno Local, el mayor monto acreditado es por el rubro de **FONCOMUN**, y en menor monto por el rubro de Canon Minero. Ver Cuadro 106.

Asimismo, en el **rubro** de "Canon y Sobre Canon, Regalías, Renta de Aduanas y Participaciones", la provincia Atalaya recibe el mayor monto acreditado. Y en menor monto acreditado la provincia de Purús. Véase Cuadro 107.

CUADRO 106

GOBIERNO LOCAL
TRANSFERENCIAS POR RECURSOS DETERMINADOS

EN SOLES S/

CODIGO	TOTAL	340.758.864
090	CANON MINERO	258
209	FOCAM - FONDO DE DESARROLLO DE CAMISEA	67.549.991
351	FONCOMUN - FONDO DE COMPENSACIÓN MUNICIPAL	4.502.153
352	RENTA DE ADUANAS	12.175
353	CANON Y SOBRECANON PETROLERO	21.058.509
362	TRAGAMONEDAS	743.720
458	FONCOMUN	205.415.216
507	PLAN DE INCENTIVOS A LA MEJORA DE LA GESTION Y MODERNIZACION	15.112.450
547	SUB CUENTA - SALDOS DE TRANSFERENCIAS - FONCOMUN	4.600.000
729	IMPUESTOS MUNICIPALES	20.218.730
876	SUB CUENTA - PARTICIPACIONES - FIDT	1.545.662

FUENTE: MEF - ELABORACION: ASISP, 02.11.2023

GRAFICO 53

CUADRO 107

TRANSFERENCIA POR RUBRO: CANON Y SOBRECANON, REGALIAS, RENTA DE ADUANAS Y PARTICIPACIONES

EN SOLES S/

GOBIERNO LOCAL: UCAYALI		105,279,045
01	CORONEL PORTILLO	29,641,987
02	ATALAYA	56,350,750
03	PADRE ABAD	14,623,388
04	PURUS	4,662,920

FUENTE: MEF - ELABORACION: ASISP, 02.11.2023