

VISIÓN DEL SECTOR DEFENSA EN LAS FRONTERAS AMAZÓNICAS



HERNÁN FLORES AYALA
VICEMINISTRO DE DEFENSA

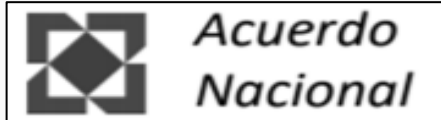



SUMARIO

- 1. MARCO GENERAL**
- 2. ACTIVIDADES DEL SECTOR DEFENSA - 2019:**
 - **LAS PIAS**
 - **LAS UNIDADES MILITARES DE ASENTAMIENTO RURAL (UMAR)**
 - **VUELOS DE ACCIÓN CÍVICA Y DE EVACUACIÓN MÉDICA**
 - **SIVAN – SIPAN**
- 3. ACTIVIDADES FUTURAS DEL SECTOR DEFENSA**
 - **PIAS: BAP “YAVARÍ”**
 - **ALAS DE ESPERANZA V**
 - **REPOTENCIACIÓN UMAR Y ENERGÍAS RENOVABLES**
 - **SITUACIÓN PUESTO DE OBSERVACION “EL TAMBO”**
- 4. VISIÓN DEL SECTOR DEFENSA EN EL DESARROLLO DE FRONTERAS**

MARCO GENERAL

MARCO GENERAL



6ª Política Exterior para la Paz, la Democracia, el Desarrollo y la Integración

9ª Política de Seguridad Nacional

POLITICA DE SEG. Y DEFSA NAC.
OBJ N°3: Alcanzar niveles de desarrollo sostenible que contribuyan a garantizar la Seguridad Nacional

POLÍTICA NACIONAL DE DESARROLLO E INTEGRACIÓN FRONTERIZOS
LEY N° 29778



POLÍTICA NACIONAL DEL SECTOR DEFENSA
OBJ. 4: “Participar en el desarrollo nacional de acuerdo a las prioridades del Estado”

4.1. Fortalecer la participación en el **desarrollo económico y social**, en especial en las zonas de frontera, zonas de emergencia y áreas críticas, en coordinación con las entidades del Estado en los diferentes niveles de gobierno

4.2. Fortalecer la participación en la protección y la conservación **del ambiente**, y el **uso sostenible** de los recursos naturales, el desarrollo y la ocupación ordenada del territorio nacional

POL. MULTISECTORIAL

POL. SECTORIAL


ROLES ESTRATEGICOS DEL SECTOR DEFENSA



EMPLEO DE CAPACIDADES MILITARES



MARCO GENERAL



Acuerdo
Nacional



6ª Política Exterior para la Paz, la Democracia, el
Desarrollo y la Integración

9ª Política de Seguridad Nacional

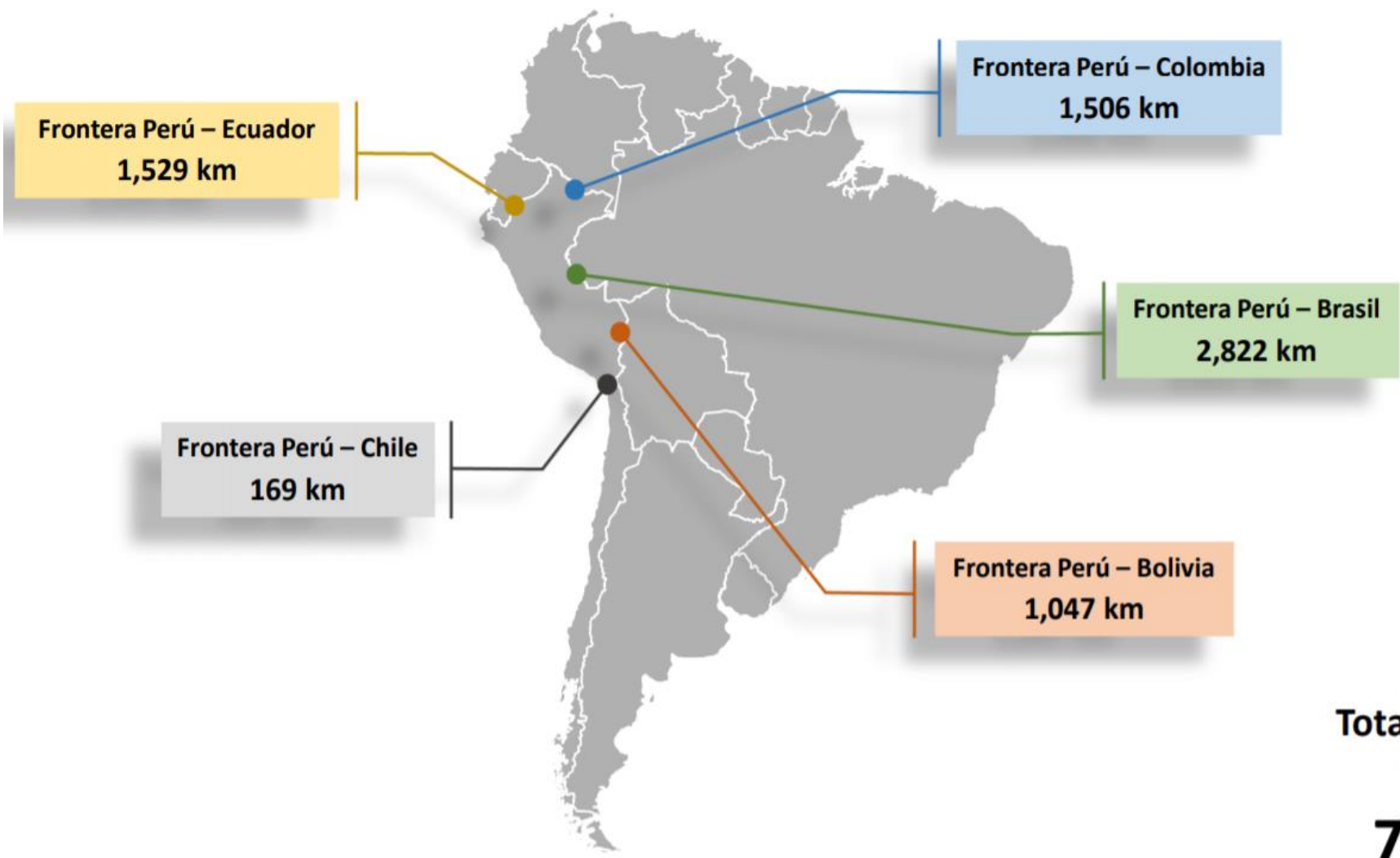
POLÍTICA NACIONAL DE DESARROLLO E INTEGRACIÓN FRONTERIZOS LEY N° 29778

CONADIF



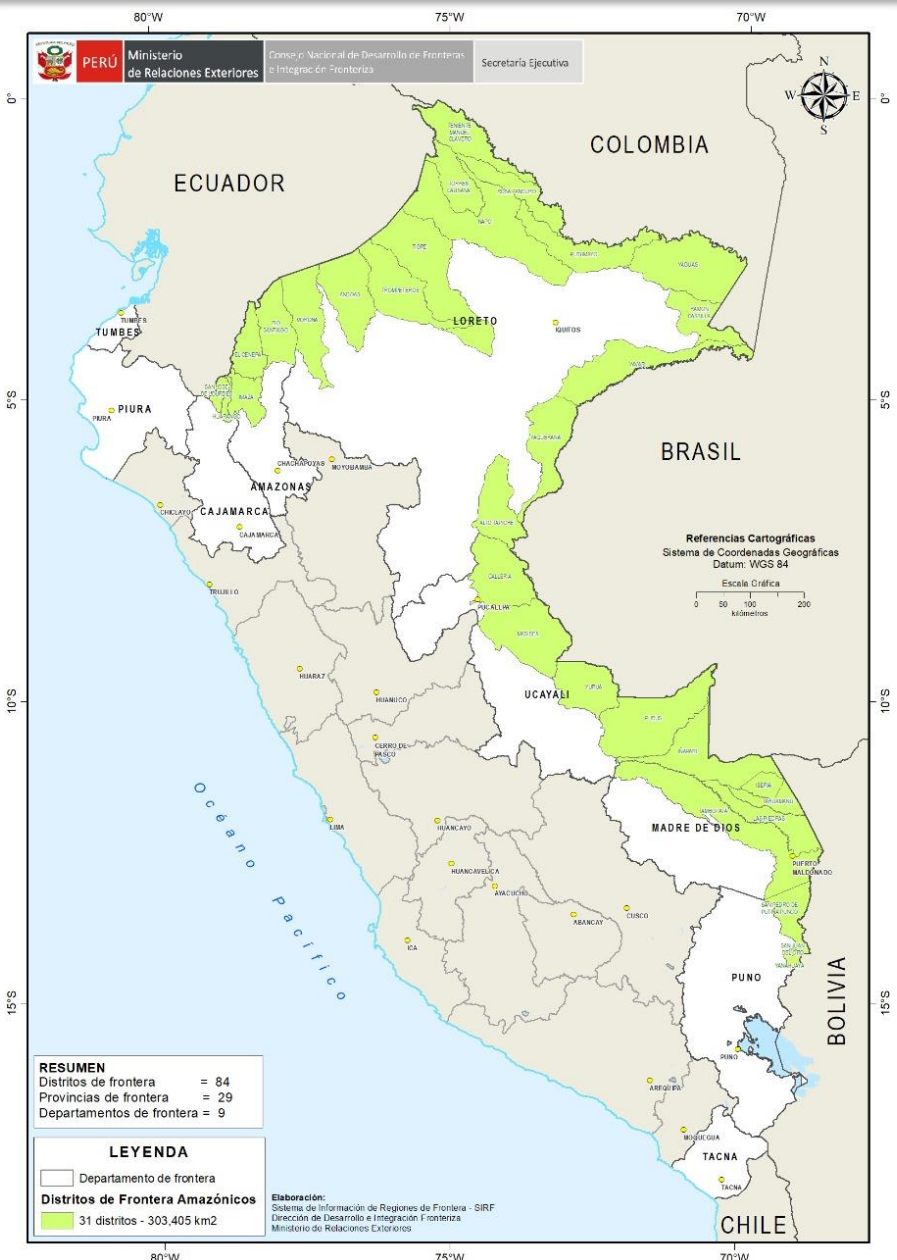
- A. MINISTRO DE RREE.
- B. **MINISTRO DE DEFENSA.**
- C. MINISTRO DEL INTERIOR.
- D. MINISTROS DE ESTADO.
- E. PRESIDENTES DE GORES FRONT.
- F. 3 ALCALDES MUNICIP. PROV. FRONT.
- G. 3 ALCALDES MUNICIP. DIST. FRONT.
- H. EL DIRECTOR DEL CEPLAN.

LAS FRONTERAS DEL PERÚ



Total del perímetro
fronterizo
7,073 km

LAS FRONTERAS AMAZÓNICAS



PAÍS	EXTENSIÓN
ECUADOR	1,024 Kms
COLOMBIA	1,506 Kms
BRASIL	2,822 Kms
BOLIVIA	479 Kms
TOTAL	5,831 Kms

**FUENTE: CONADIF
IGN**

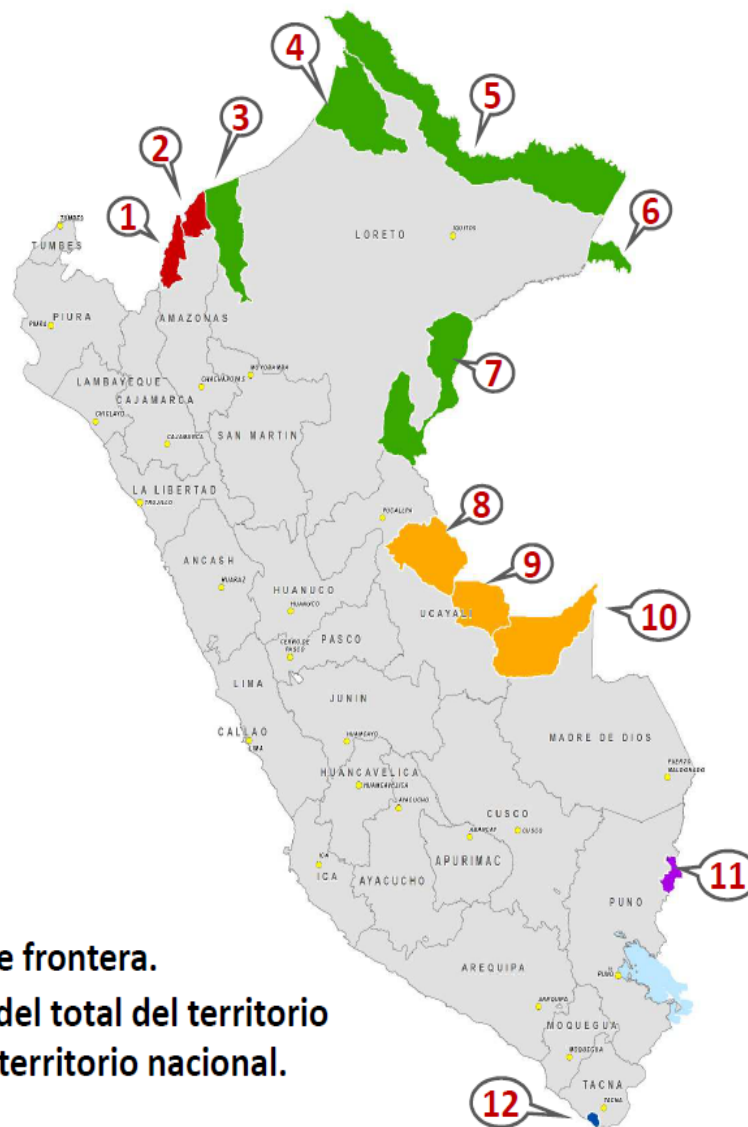
LA POLITICA DE FRONTERAS

AREAS CRÍTICAS APROBADAS POR EL CONADIF

1. Comaina (Amazonas)
2. Santiago (Amazonas)
3. Morona (Loreto)
4. Napo – Curaray (Loreto)
5. Putumayo (Loreto)
6. Trapecio Amazónico (Loreto)
7. Yaquerana – Alto Tapiche (Loreto)
8. Tamaya (Ucayali)
9. Yurúa (Ucayali)
10. Purús (Ucayali)
11. Sandia (Puno)
12. La Yarada Los Palos (Tacna)

12 Áreas Críticas comprendidas en 20 de los 84 distritos de frontera.

146,979 km² es la superficie de las áreas críticas, equivalente al 44% del total del territorio de los 84 distritos de frontera (337,532 km²) y al 11% del total del territorio nacional.



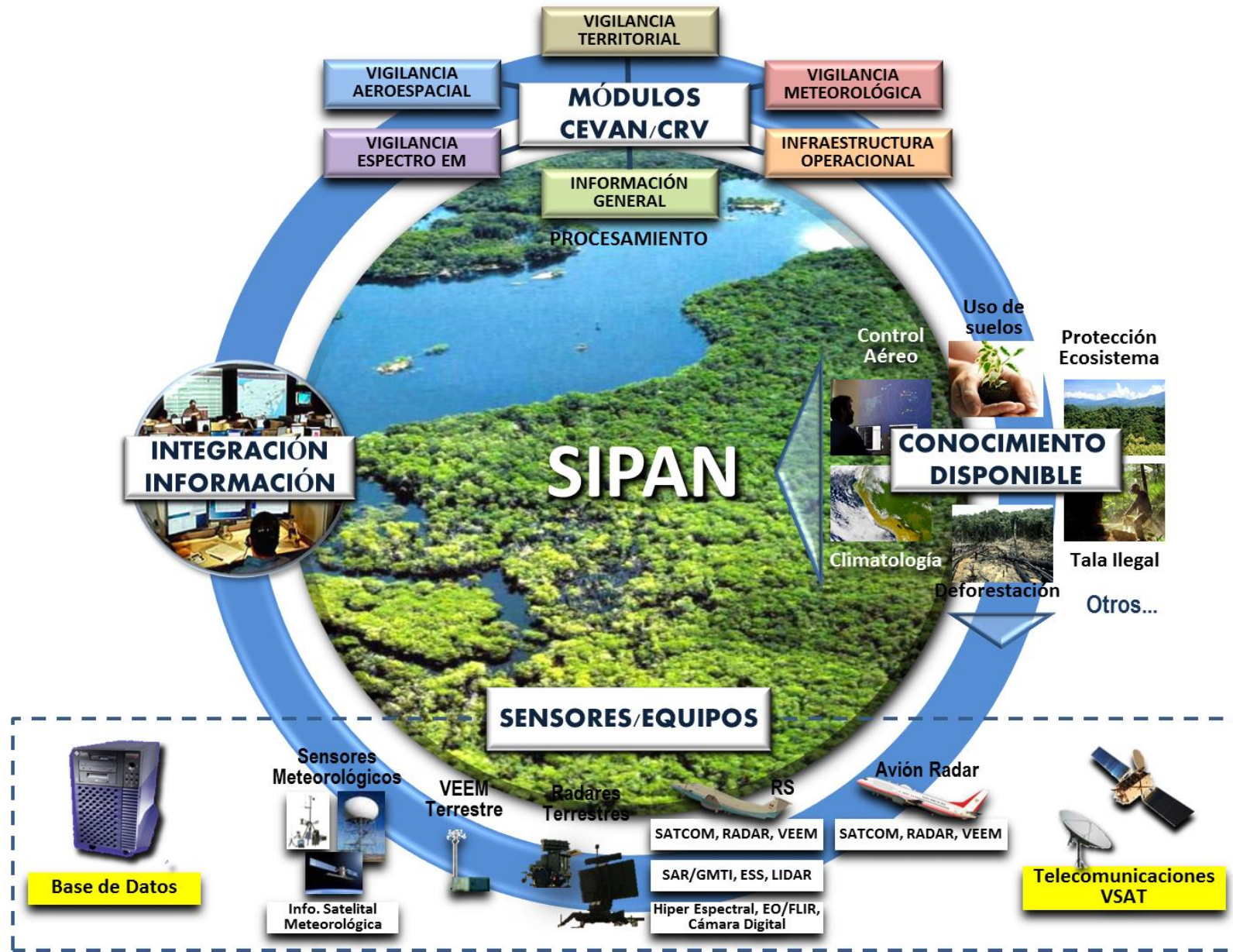
12 ÁREAS CRÍTICAS DE FRONTERA

- ✓ AISLAMIENTO GEOGRÁFICO.
- ✓ ALTOS ÍNDICES DE POBREZA Y EXCLUSIÓN.
- ✓ PRESENCIA DE ILICITOS, PROPIOS DEL CRIMEN ORGANIZADO.

OTRAS OBSERVACIONES:

- DEBIL PRESENCIA DEL ESTADO.
- AFECTACIÓN DE LA IDENTIDAD NACIONAL.


























SIVAN - SIPAN



FUENTE: FAP

SIVAN - SIPAN

PIP "AMPLIACIÓN DE LA CAPACIDAD OPERATIVA DE LA FUERZA AÉREA DEL PERÚ PARA LA VIGILANCIA DE LA AMAZONÍA DESDE EL ÁMBITO AEROESPACIAL"

MÓDULOS OPERATIVOS					
	AÑO 0	AÑO 1	AÑO 2	AÑO 3	AÑO 4
TOTAL SI/ 2,709,280,505	89,506,643	650,596,528	819,162,018	674,351,491	441,471,619
VIGILANCIA AEROESPACIAL		 GAP FILLER (2)	 RADAR 3D (3)	  RADAR 3D (2) GAP FILLER (2)	  GAP FILLER (2) Avión AWACS (1)
VIGILANCIA TERRITORIAL		 Avión sensoramiento remoto (1)	 Avión sensoramiento remoto (1)	 Avión sensoramiento remoto (1)	 Avión sensoramiento remoto (1)
VIGILANCIA ESPECTRO ELECTROMAGNÉTICO				 (COMINT 03)	
VIGILANCIA METEOROLÓGICA	     Radar (4) Radar X (1) Sensor (12) Estación Meteo. Tormentas (8) Estación Meteo. sondeo (1)				
INFORMACIÓN GENERAL		  (1) HUB VSAT (18)	  (1) HUB VSAT (16)	 VSAT (15)	
INFRAESTRUCTURA OPERACIONAL		Centro Regional Vigilancia Pucallpa 	LIMA Hangar 	Centro Regional Vigilancia Iquitos 	Centro Regional Vigilancia. Pto. Maldonado 

Proyecto en etapa de Ejecución Física
 Módulo de Vigilancia Meteorológica en espera de presupuesto



ACTIVIDADES DEL SECTOR DEFENSA - 2019

ACTIVIDADES 2019

PIAS BAP "RÍO MORONA"



PIAS BAP "RÍO NAPO"



PIAS BAP "RIO PUTUMAYO I y II"



BAP "RIO YAHUAS" BUQUE HOSPITAL



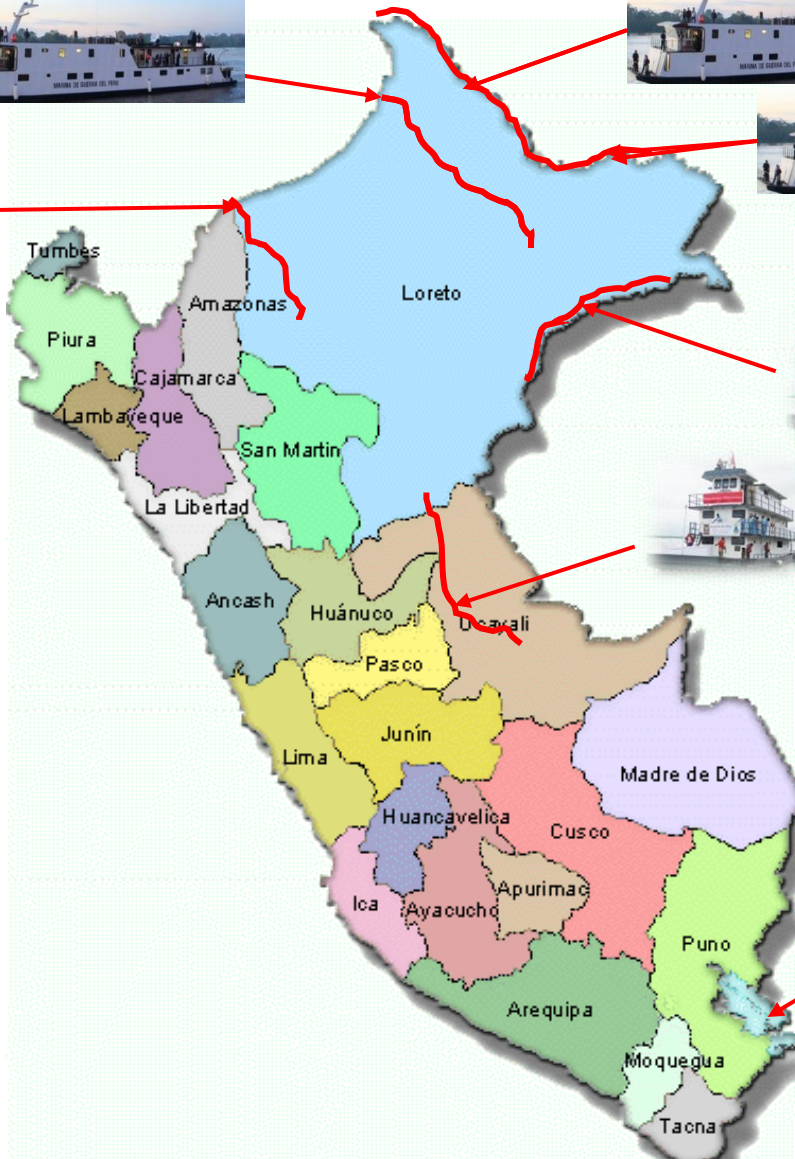
BAP "CURARAY" BUQUE TOPICO



PIAS BAP "LAGO TITICACA I"



- 5 PIAS
- 1 Buque Hospital
- 1 Buque Tópico



ACTIVIDADES 2019

“UNIDADES MILITARES DE ASENTAMIENTO RURAL”

UMAR 1
URAKUSA – AMAZONAS

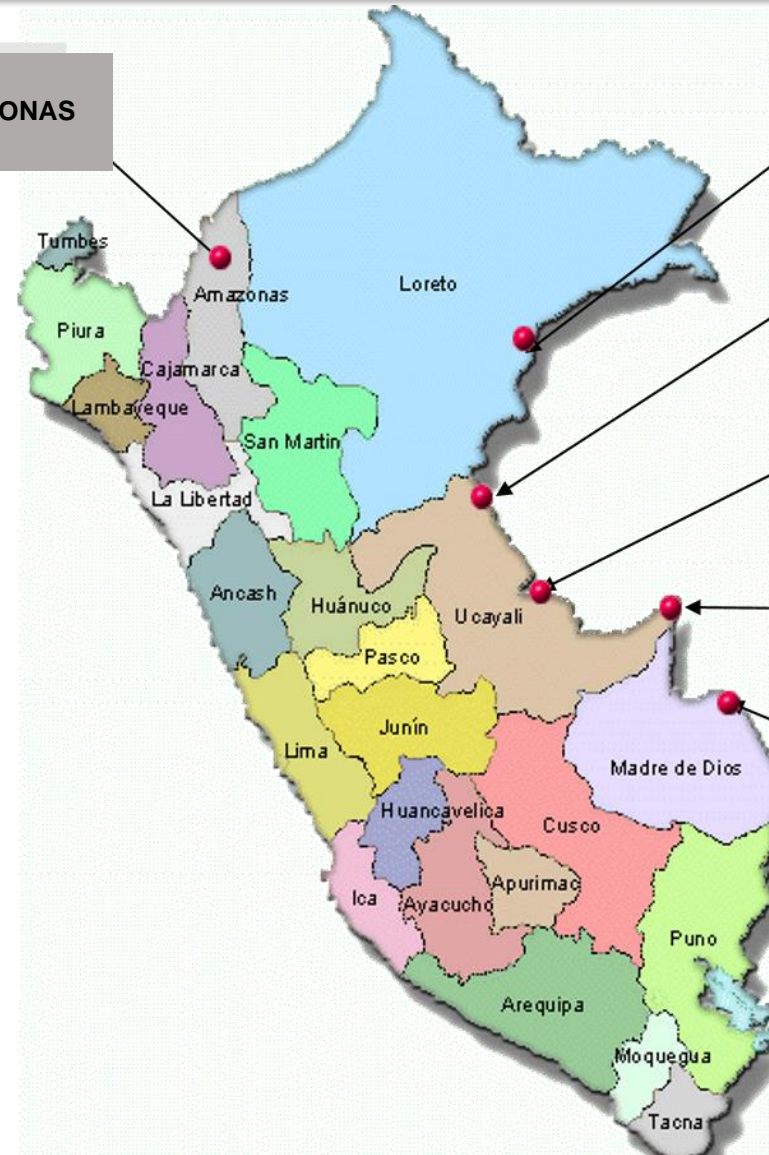
UMAR 2
ANGAMOS – LORETO

UMAR 3
CANTAGALLO - UCAYALI

UMAR 5
BREU - UCAYALI

UMAR 6
PTO. ESPERANZA-
UCAYALI

UMAR 4
IBERIA -
PTO. MALDONADO



- ESTABLECIDAS SOBRE ZONAS DE FRONTERA.
- PARTICIPAR EN EL DESARROLLO DE FRONTERAS E INTEGRACION FRONTERIZA.

ACTIVIDADES 2019

VUELOS DE ACCION CIVICA



LOCALIDAD	HORAS DE VUELO	PASAJEROS TRANSP.	CARGA TNS.
GUEPI	38	180	1
ESTRECHO	300	5,000	23
CABALLOCOCHA	123	868	2
ANGAMOS	110	1,620	5
BREU	120.4	366	75.4
PTO ESPERANZA	220	8,200	65

CARGA DE GOBIERNOS REGIONALES Y LOCALES: MAT. CONSTRUCCIÓN Y COMBUSTIBLE PARA GGEE.

EVAC. MEDICA GRUP N° 8



HORAS DE VUELO 2019	PASAJEROS EVACUADOS
415 hrs	215

FUENTE FAP

ACTIVIDADES FUTURAS DEL SECTOR DEFENSA

ACTIVIDADES FUTURAS

PARQUE SOLAR FOTOVOLTAICO		
<p>“Mejoramiento del sistema eléctrico a las comunidades aledañas a los Batallones de Selva empleando energías renovables.</p>	<p>Proyecto de Formulación del expediente técnico</p>	<p>Facilitar energía eléctrica empleando energías renovables a la población aledaña a Batallones de Selva, propiciando la producción económica en la población.</p>



“UUMMAR INTEGRANDO FRONTERAS”		
<p>“Equipar las Unidades Militares de Asentamiento Rural” (06) a fin de recuperar su capacidad operativa, para intervenir en localidades fronterizas.</p>	<p>Proyecto de inversión en etapa de formulación de Perfil. S/. 293´511,135</p>	<ul style="list-style-type: none"> • Incremento del nivel de vida de las comunidades nativas y población fronteriza. • Construcción de caminos rurales. • Construcción de aeropuertos. • Habilitación de casco urbano. • Promover la identidad nacional.



ACTIVIDADES FUTURAS

CONSTRUCCIÓN BAP "RIO YAVARI"

- ✓ PARA USO COMO PIAS - RIO YAVARI
- ✓ EN CONSTRUCCIÓN POR EL SIMA
- ✓ ENTRA EN FUNCIONAMIENTO EN EL 2020



ACTIVIDADES FUTURAS

“ALAS DE ESPERANZA V”



LUGARES PREVISTOS			POBLACION ATENDIDA	FECHA INICIO	FECHA TERMINO
PUERTO ESPERANZA	PURUS	UCAYALI	4,657	26 set	30 set
RAMON CASTILLA	RAMON CASTILLA	LORETO	25,020	17 oct	21 oct

- ✓ Ayudar a la población mas vulnerable, en zonas alto andinas y de la Amazonía.
- ✓ Profesionales de diferentes sectores, organismos internacionales y nacionales.
- ✓ Con atenciones médicas, descarte de anemia, entregando micronutrientes y medicinas, ropa y alimentos.
- ✓ A fin de ayudar a proteger su salud y vida, particularmente de niños y ancianos.

SITUACION PUESTO DE OBSERVACIÓN “EL TAMBO” FRONTERA CON ECUADOR – CONDORCANQUI - AMAZONAS

La labor de vigilancia en la frontera norte se ha reforzado en el PO “El Tambo” con una dotación de efectivos del Ejército destacados desde el Puesto Integral de Vigilancia y Control Territorial N° 4.

AMENAZA: Minería ilegal y degradación del medio ambiente.

PIVCT 4

PO TAMBO



Fuente: CCFFAA

ACTIVIDADES FUTURAS

PUESTO DE OBSERVACIÓN “EL TAMBO FRONTERA CON ECUADOR – CONDORCANQUI - AMAZONAS

Las Fuerzas Armadas participarán en apoyo a la Policía Nacional del Perú y al Ministerio Público en la interdicción a la minería ilegal, en el Sector el Tambo, para garantizar la presencia de las diferentes Instituciones del Estado en actividades de control y seguridad de acuerdo a su competencia, a fin de restablecer el principio de Autoridad.

LA VISIÓN DEL SECTOR DEFENSA EN EL DESARROLLO NACIONAL SOSTENIBLE

Plan Estratégico para la participación del Sector Defensa en el Desarrollo Nacional Sostenible

El Sector Defensa, en el año 2030, contribuye con los programas y proyectos de desarrollo a nivel nacional (incluye zona fronterizas), y a la gobernanza territorial del país, de manera sostenible y articulada con todos los sectores y niveles del gobierno, así como con organizaciones públicas y privadas.

FUENTE: DIGEPE

“CONTRIBUIR PARA DESARROLLAR”

GRACIAS

GRUPOS Y COMISIONES DE TRABAJO CONADIF

En relación a la Política Nacional de Desarrollo e Integración Fronteriza, los miembros del CONADIF, acuerdan por unanimidad, conformar los siguientes Grupos y Comisiones de Trabajo, siendo integrante el Ministerio de Defensa:

- Conformar el Grupo de Trabajo Multisectorial, encargado de proponer con miras al 2021 lo siguiente :
 - a. Cierre de brechas en distritos de fronteras y metas.
 - b. Proyectos estratégicos en conectividad y energía, con compromiso presupuestal.
 - c. Encadenamientos productivos transfronterizos.
 - d. Estrategia para la atención multisectorial a las áreas críticas de frontera.
 - e. Definir y avanzar un programa presupuestal multisectorial, informándose en la siguiente sesión del CONADIF los avances y las coordinaciones con el MEF.

El cual estará conformado por : **MINDEF**, MINEM, MTC, MINEDU, MINSA, MIDIS, MIMP, PRODUCE, MINCETUR, MINAGRI, MVCS, MINAM, CULTURA, MININTER y CEPLAN.

- Conformar una Comisión Multisectorial para la Seguridad y Lucha contra los ilícitos en las Fronteras; integrada por **MINDEF**, MININTER, MINAM, MINEM, CCFFAA, PNP y en coordinación con el MRE.

- Creación de un mecanismo de trabajo multisectorial de nivel viceministerial, coordinado por el MRE y conformado por los Viceministros de los sectores **Defensa**, Salud, Educación e Interior, a fin que desarrollen mejoras concretas para los trabajadores públicos de zonas de frontera.

