

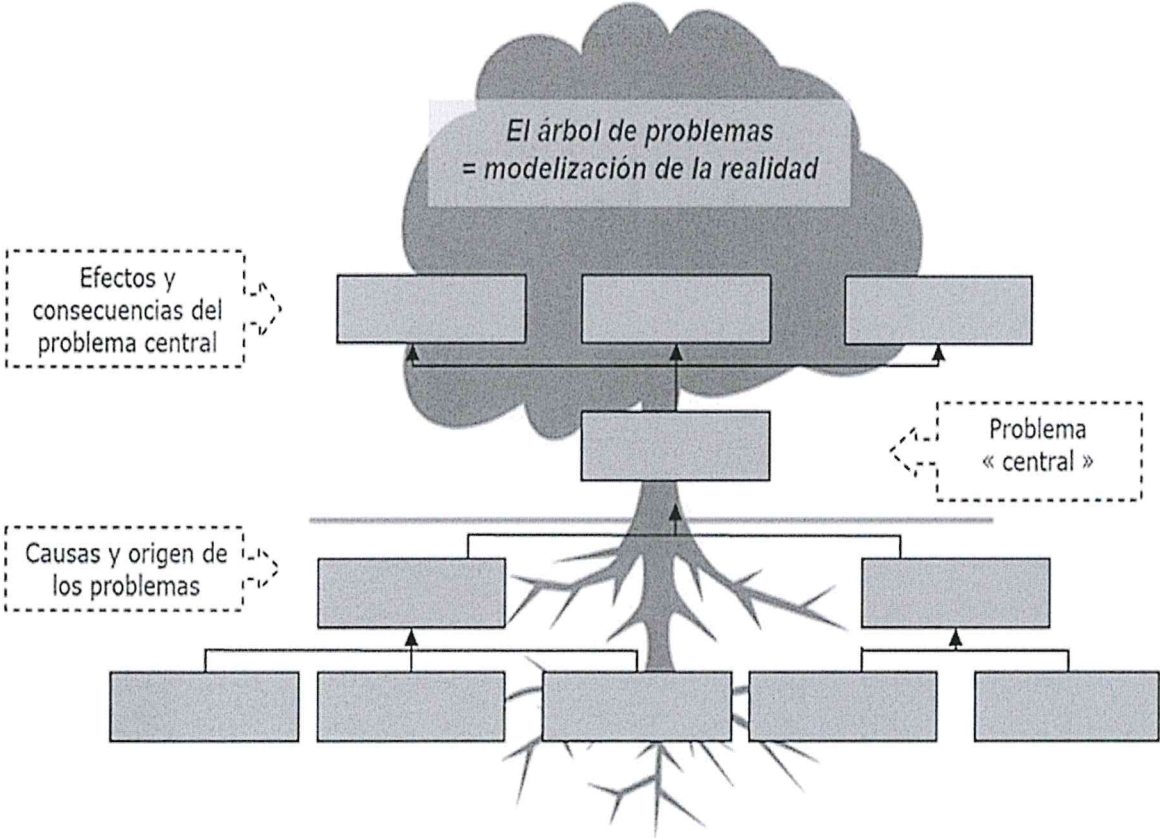
ANEXO 5

Presentado por Mario Gordillo

ANEXO 5.1: ANÁLISIS DE LA POLÍTICA PÚBLICA

Identificación de la política (¿Cuál es?)	Identificación del tema de incidencia política	Ubicación geográfica	Identificación del contexto socio político de la incidencia

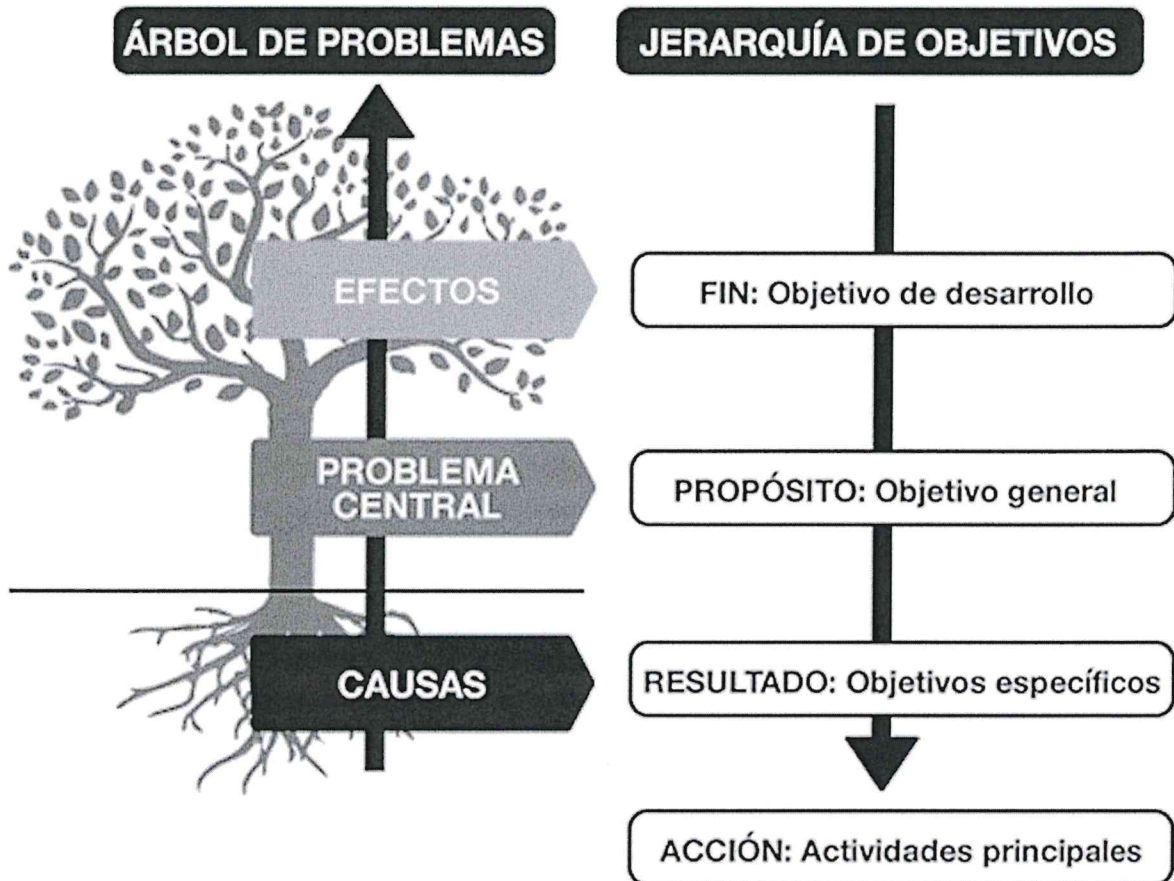
ANEXO 5.2: IDENTIFICACIÓN DEL PROBLEMA



Anexo 5.3

¿Cuál es el problema identificado?	¿A quiénes afecta este problema?	¿Cuáles son las principales causas del problema?	¿Cuáles son sus principales efectos?

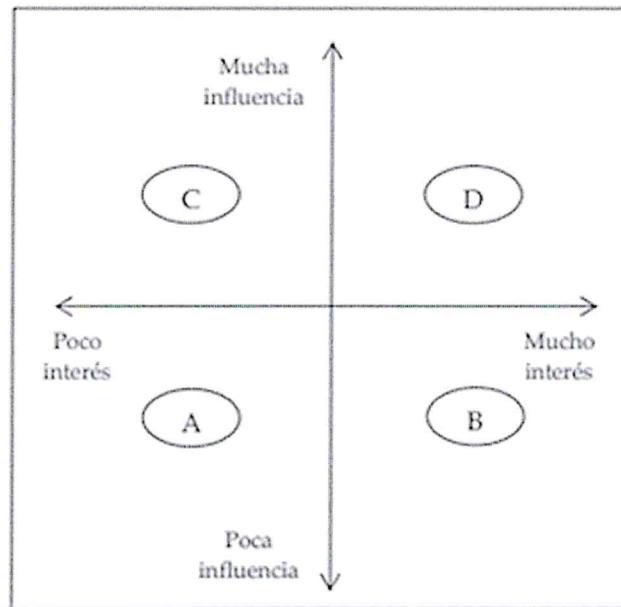
ANEXO 5.4: FORMULACIÓN DE ALTERNATIVAS DE SOLUCIÓN



Anexo 5. 5

Posibles soluciones	¿Solucionaría el problema?	¿Es factible de lograr?	¿Quiénes se benefician con la solución?

Anexo 5.7



De acuerdo a ello, organizamos el “Mapa de interés e influencia”:

- Este instrumento permite organizar a los actores según su interés y su capacidad de incidir en la adopción del proyecto que se viene organizando. De esta manera, se puede identificar cuáles son los actores a los que se deberá dar más prioridad en la intervención.
- Los actores que ubiquen en el **cuadrante A**, serán aquellos en quienes deberán invertir menos esfuerzos. Quiénes estén en el **cuadrante B** serán los actores que requieran apoyo para movilizarse, es decir, para convertirse en actores con poder en esta situación: Hay que mantenerlos informados de las actividades que se vienen realizando. Podrían ganar importancia a lo largo del proceso. El **cuadrante C** corresponde a los actores que deben mantener “satisfechos”, pues pueden ser útiles como fuentes de información y opiniones o para ayudar a movilizar a otros actores más directamente involucrados. Finalmente, los actores que ubiquen en el **cuadrante D** serán los prioritarios y a quienes se deberá involucrar en la propuesta.

