



Municipalidad de Lima

GOBIERNO REGIONAL DE LIMA METROPOLITANA

PROYECTO DE PRESUPUESTO 2018



Municipalidad de Lima



# **MARCO DE REFERENCIA**



Municipalidad de Lima

La Municipalidad de Lima Metropolitana **tiene un Régimen Especial** según lo determina la Constitución del Estado, la Ley N° 27783, Ley de Bases de Descentralización, la Ley N° 27867, Ley Orgánica de Gobiernos Regionales, y la Ley N° 27972, Ley Orgánica de Municipalidades.

En tal sentido la Municipalidad Metropolitana de Lima asume **competencias y funciones municipales y regionales**, las cuales confluyen en un mismo órgano de gobierno.



**Municipalidad de Lima**


La Municipalidad Metropolitana de Lima, como capital de la república, tiene un régimen especial reconocido por la constitución, la ley de bases de descentralización, y las leyes orgánicas de gobiernos regionales y de municipalidades.

**2 pliegos presupuestales:**

- ✓ **MML (Pliego 150101)**
- ✓ **Gobierno Regional Lima Metropolitana (Pliego 465)**



Municipalidad de Lima



# SITUACIÓN PRESUPUESTAL



## EJECUCIÓN DE PROYECTOS DE INVERSIÓN PÚBLICA AÑO 2016

N°	DESCRIPCIÓN DEL PROYECTO	DISTRITO	PIM 2016	TOTAL EJECUCIÓN	META FÍSICA %
1	DEFENSA RIBEREÑA RIO CHILLON SECTOR OLFA	Carabaylo	2,491,006	2,476,326	100
2	DEFENSA RIBEREÑA RIO CHILLON SECTOR HUATOCAY ALTO	Carabaylo	2,443,671	2,415,769	100
3	SERVICIOS DE PROTECCION EN LA QUEBRADA CAROSSIO	Lurigancho	1,920,100	1,869,881	100
4	MUROS DE CONTENCION EN LA INTEGRACION CERROS CARRETERA CENTRAL	El Agustino	3,834,617	1,844,782	36
5	MEJORAMIENTO DE DEFENSA RIBERENA MARGEN IZQUIERDA DEL RIO CHILLON, SECTOR CHOCAS MEDIO	Carabaylo	1,519,469	1,506,945	100
6	DEFENSA RIBEREÑA RIO CHILLON, SECTOR CABALLERO - PUENTE CAÍDO	Carabaylo	826,928	820,353	100
7	PROTECCION DE AREAS AGRICOLAS CON GAVIONES EN EL SECTOR HUASCAR	Ate	731,793	710,419	100
8	PROTECCION DE AREAS AGRICOLA CHOCAS SECTOR CASA BLANCA	Carabaylo	1,909,987	486,857	25
9	PISTAS AV. ANDRES AVELINO CACERES, TRAMO CARRETERA CENTRAL - AV. JOSE CARLOS MARIATEGUI - HUAYCAN	Ate	542,978	479,675	100
10	DIQUE A.H. MARISCAL CASTILLA	Lurigancho	385,060	385,059	100
11	CANAL DE REGADIO CASTRILLEJO - TRAMO AA.HH. VILLA MERCEDES	Chaclacayo	409,008	366,708	100
12	DIQUE EN EL A.H. MARISCAL CASTILLA	Lurigancho	339,213	284,731	100
13	MURO DE CONTENCION A. H. SAN PEDRO DE ATE	Ate	250,403	198,244	100
TOTAL			17,604,233	13,845,749	



## EJECUCIÓN PRESUPUESTAL AL 10.10.2017 Por Genérica de Gastos

GENÉRICA DEL GASTO	PIA	PIM	EJECUCION	SALDO	EJEC / PIM
<b>GASTOS CORRIENTES</b>	<b>15,446,000</b>	<b>16,543,444</b>	<b>10,386,257</b>	<b>6,157,187</b>	<b>62.78</b>
1 PERSONAL Y OBLIGACIONES SOCIALES	6,947,000	7,058,928	4,490,497	2,568,431	63.61
2 PENSIONES Y OTRAS PRESTACIONES SOCIALES	3,565,000	2,678,506	848,364	1,830,142	31.67
3 BIENES Y SERVICIOS	4,772,000	6,753,318	4,995,600	1,757,718	73.97
5 OTROS GASTOS	162,000	52,692	51,796	896	98.30
<b>GASTOS DE CAPITAL</b>	<b>21,504,766</b>	<b>44,713,515</b>	<b>28,576,411</b>	<b>16,137,104</b>	<b>63.91</b>
6 ADQUISICIÓN DE ACTIVOS NO FINANCIEROS	21,504,766	44,713,515	28,576,411	16,137,104	63.91
<b>TOTAL</b>	<b>36,950,766</b>	<b>61,256,959</b>	<b>38,962,668</b>	<b>22,294,291</b>	<b>63.61</b>



## EJECUCIÓN DE PROYECTOS DE INVERSIÓN PÚBLICA AÑO 2017

N°	DESCRIPCIÓN DEL PROYECTO	DISTRITO	PIM 2017	TOTAL EJECUCIÓN	META FÍSICA %
1	PROTECCION RIBEREÑA EN LA MARGEN DERECHA DEL RIO CHILLON EN EL SECTOR HUERTOS DE CHILLON	Puente Piedra	6,113,106	5,536,375	55%
2	ESTACION ANDRES REYES DEL COSAC I	San Isidro	8,188,893	4,377,978	30%
3	SERVICIO DE PROTECCION EN MARGEN DERECHA DEL RIO LURIN	Lurín y Pachacámac	4,455,847	4,150,476	100%
4	SERVICIO DE PROTECCION SECTOR HUARANGAL - PLATANAL, RIO CHILLON	Carabayllo	2,454,509	2,164,079	100%
5	SERVICIO DE PROTECCION EN HUATOCAY, SECTOR PUQUIO RIO CHILLON	Carabayllo	2,201,755	2,141,110	100%
6	SEMAFORIZACION DE LA AV. SALAVERRY, TRAMO AV. 28 DE JULIO - AV. JAVIER PRADO	Jesús María, Lince, Magdalena y San Isidro	1,421,951	1,152,849	100%
7	CANAL LATERAL SOLEA, SANTA MARIA ALTA-TARAZONA, CARRETERA CENTRAL KM 32	Lurigancho	445,569	375,460	100%
8	PISTAS EN LA AV. LAS TORRES TRAMO CIRCUNVALACION HASTA EL ARCO DE JICAMARCA	Lurigancho	5,046,645	123,000	0%
9	MURO DE CONTENCION EN EL PASAJE MARIA MAGDALENA	Ate	355,630	119,304	100%
10	MURO DE DEFENSA RIBEREÑA MARGEN IZQUIERDA RIO HUAYCOLORO	Lurigancho	3,036,934	41,528	0%
11	MURO DE CONTENCION EN EL PASAJE LAS VIOLETAS MANZANAS K, L Y M, EN LA ASOC. AMIGOS DE LA PAZ	Ate	357,032	36,414	100%
TOTAL			34,077,871	20,218,573	





## PROYECTO DEL PRESUPUESTO 2018 Por Genérica de Gastos

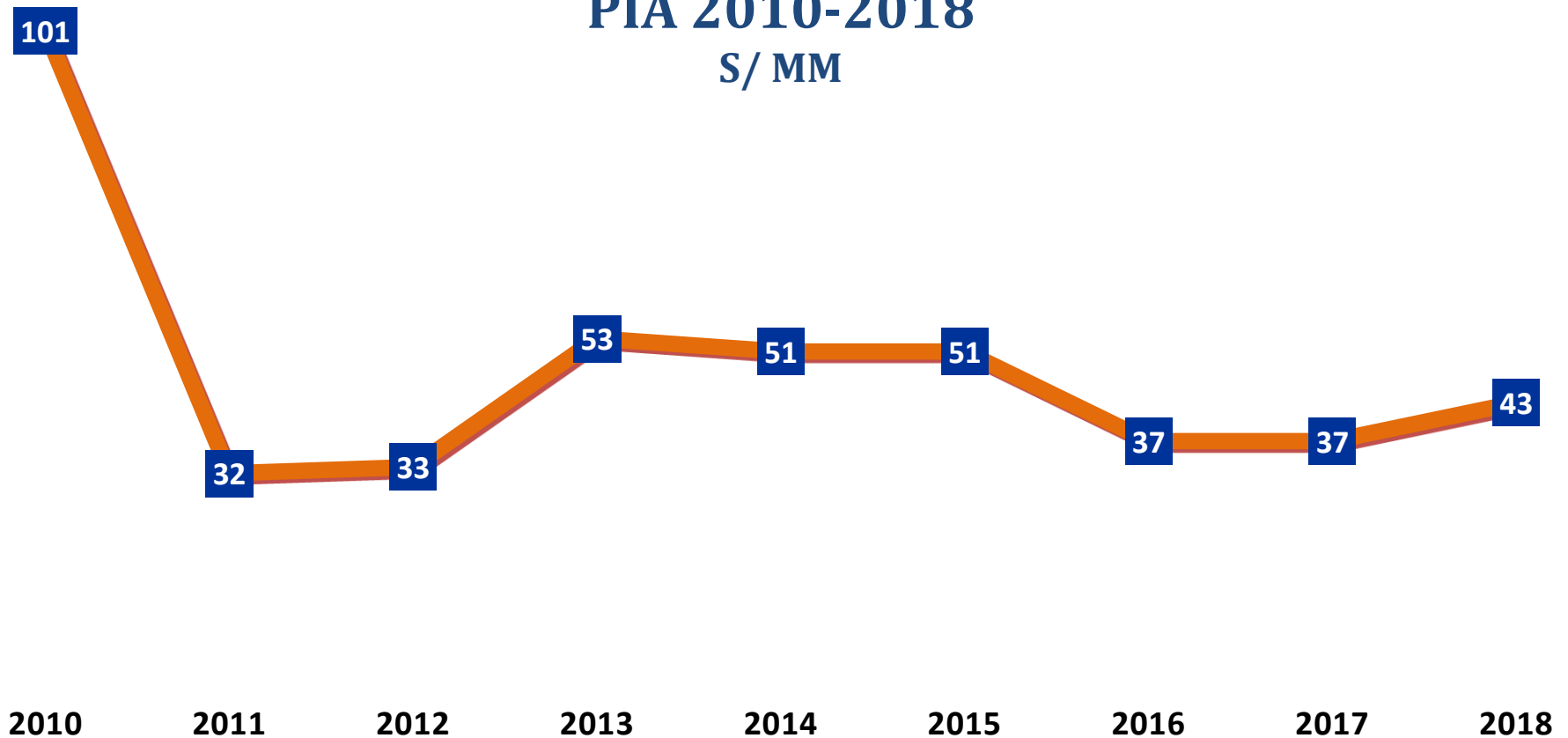
GENÉRICA DEL GASTO	PIA 2018	%
<b>GASTOS CORRIENTES</b>	<b>19,011,000</b>	<b>44.03*</b>
1 PERSONAL Y OBLIGACIONES SOCIALES	6,947,000	16.09
2 PENSIONES Y OTRAS PRESTACIONES SOCIALES	4,630,000	10.72
3 BIENES Y SERVICIOS	7,272,000	16.84*
5 OTROS GASTOS	162,000	0.38
<b>GASTOS DE CAPITAL</b>	<b>24,170,074</b>	<b>55.97</b>
6 ADQUISICIÓN DE ACTIVOS NO FINANCIEROS	24,170,074	55.97
<b>TOTAL</b>	<b>43,181,074</b>	<b>100.00</b>

\* En gastos corrientes el 37.50% corresponde a CAPACIDAD INSTALADA PARA LA PREPARACION Y RESPUESTA FRENTE A EMERGENCIAS Y DESASTRES (Bienes de Ayuda Humanitaria)



## Evolución del Presupuesto

PIA 2010-2018  
S/ MM

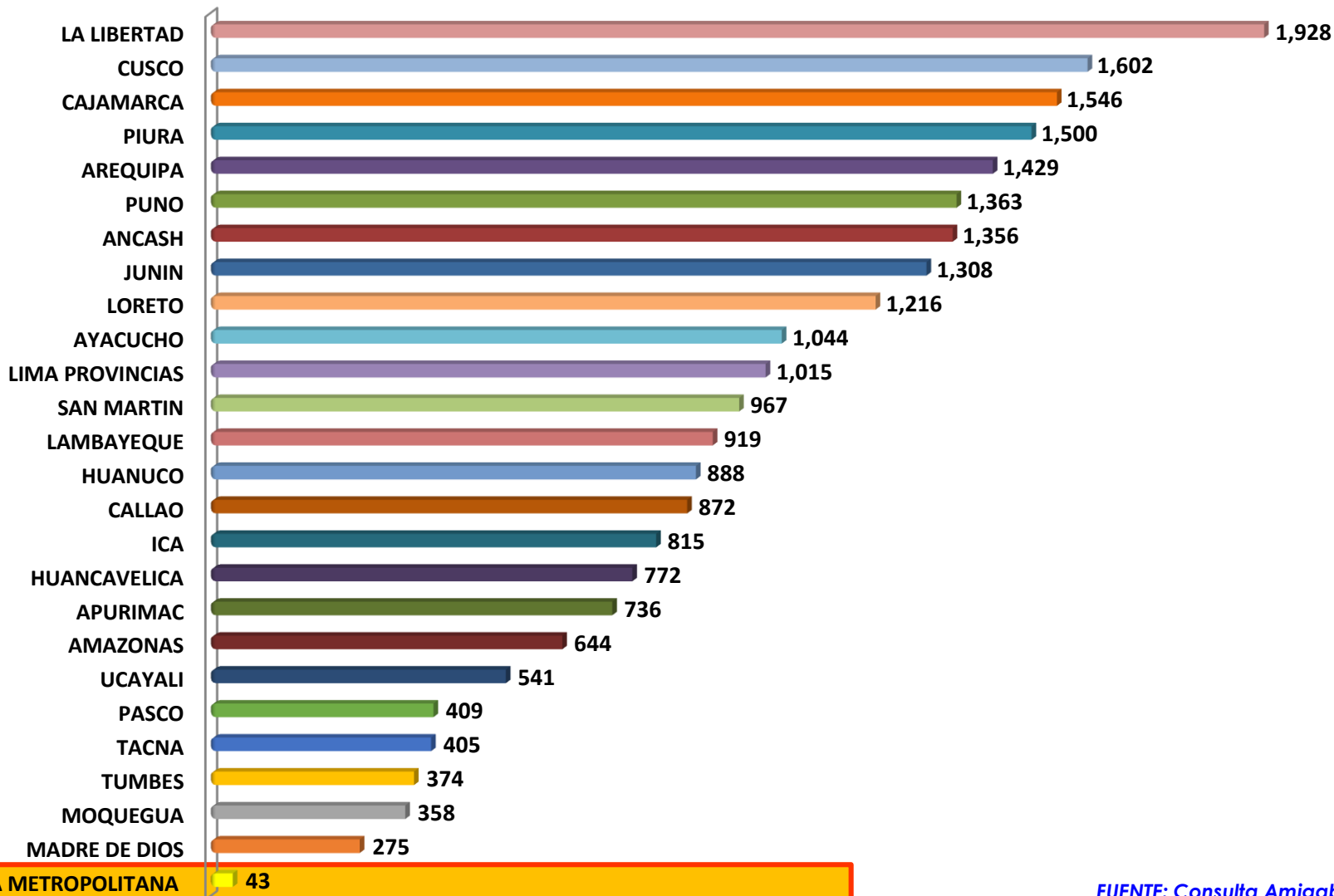


*Nota: Se está considerando proyección de ingresos por concepto de Saldos de Balance para el año 2018*



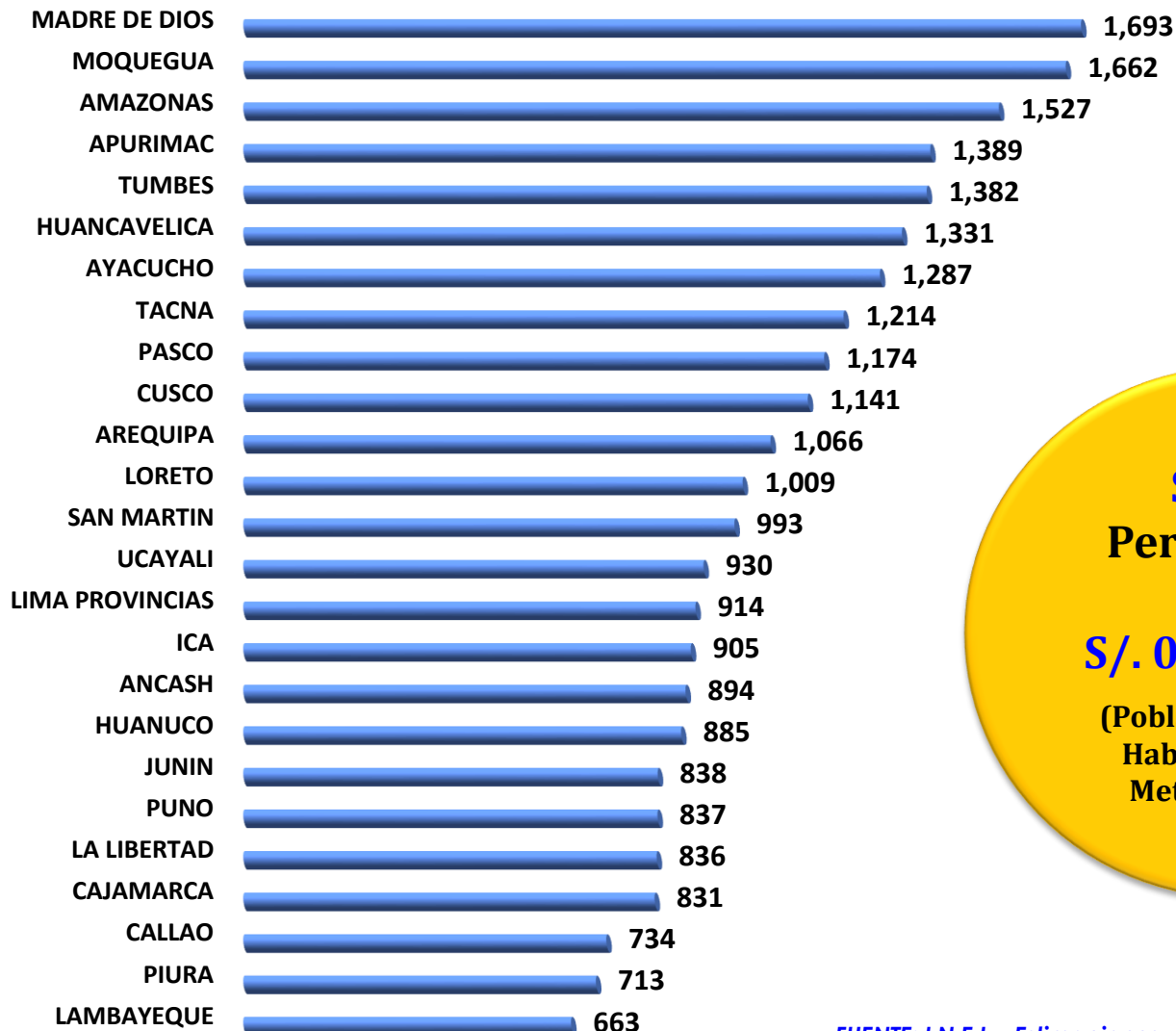
# Comparativo PIA 2018 de Regiones

S/. MM





# Presupuesto Per Cápita según Gobiernos Regionales 2018



LIMA METROPOLITANA 4

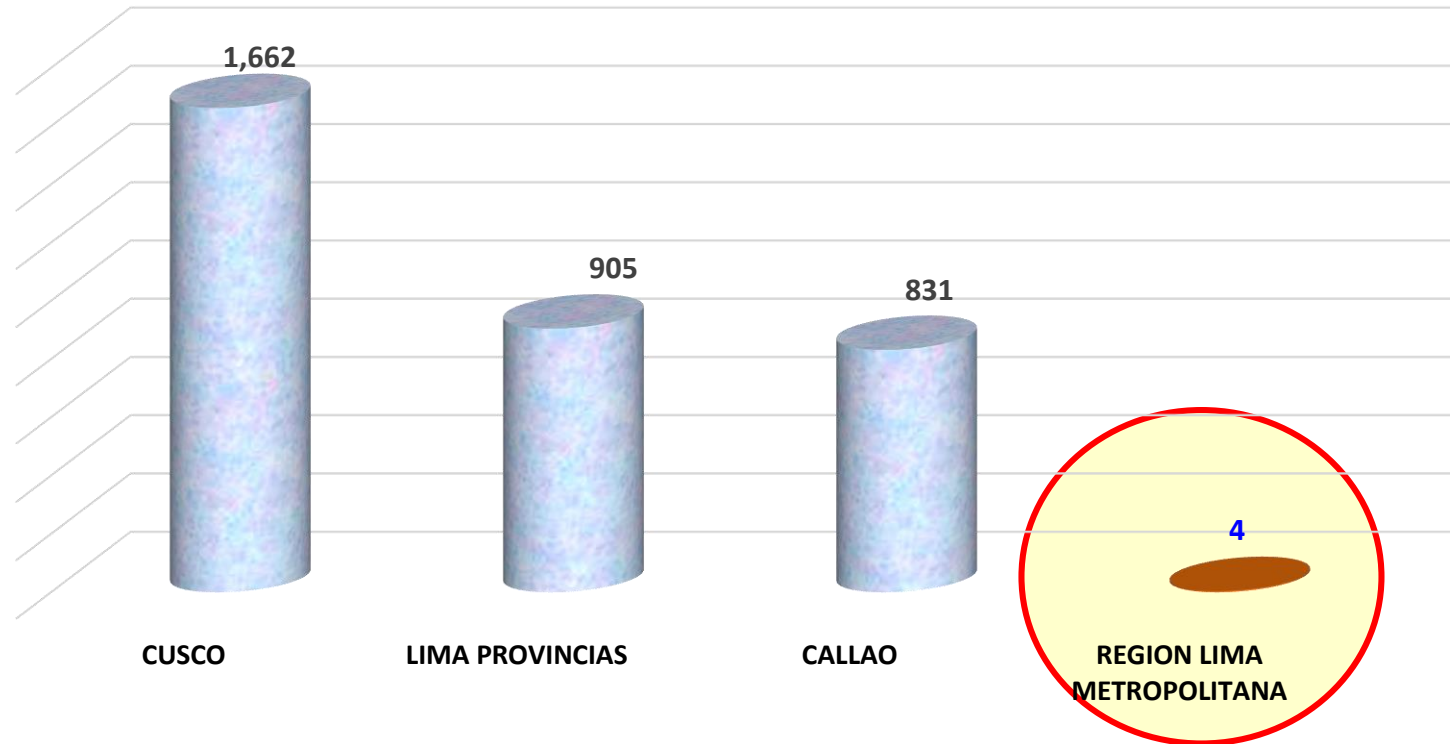
**S/. 4.7**  
Per cápita al  
año,  
**S/. 0.39** al mes

(Población 9.2 MM.  
Habitantes Lima  
Metropolitana)



Municipalidad de Lima

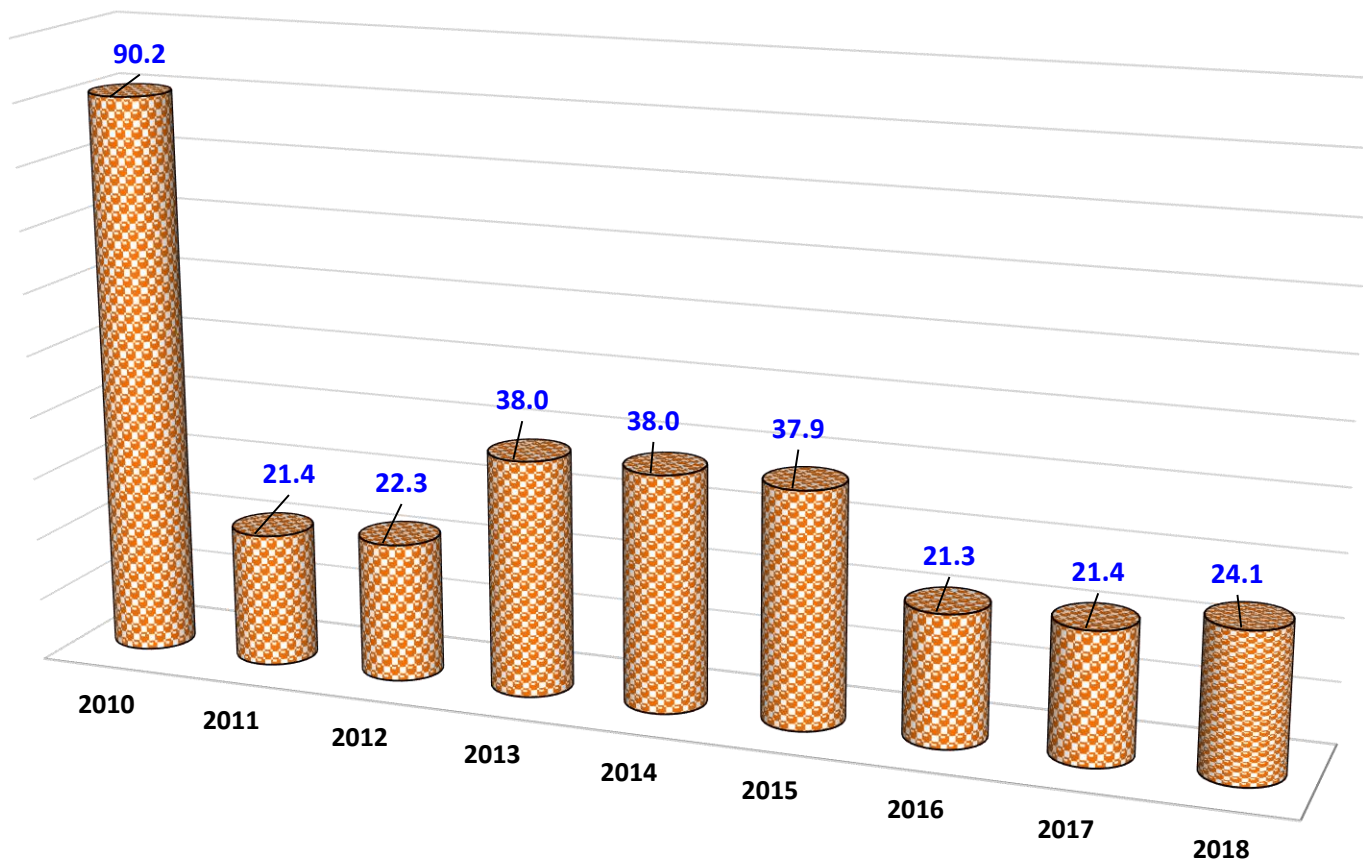
# Comparativo de Presupuesto Per Cápita S/MM



FUENTE: I.N.E.I. - Estimaciones y proyecciones de población 2017

# Presupuesto para Inversiones 2010-2018

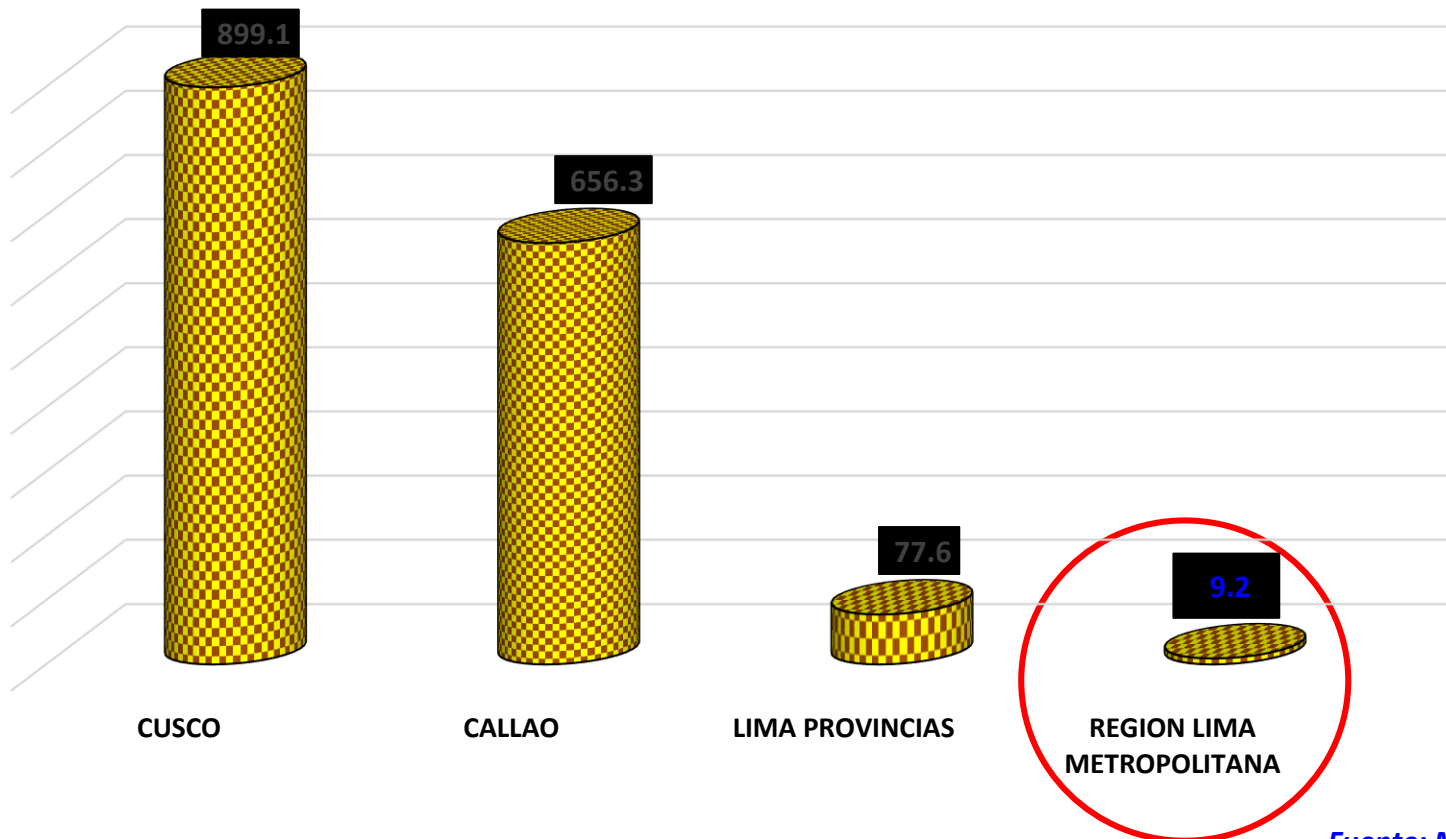
S/. MM



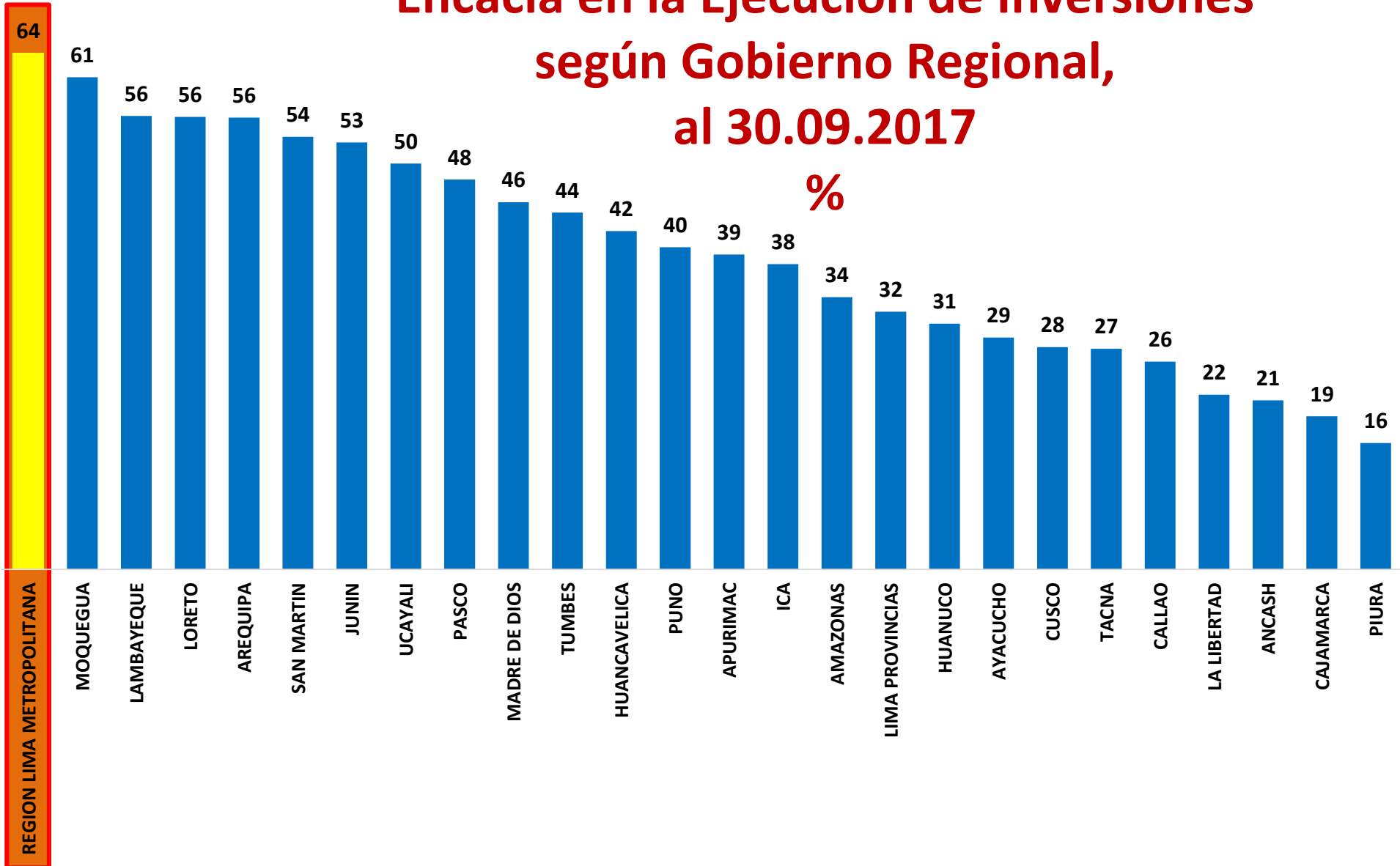
*Nota: Se está considerando proyección de ingresos por concepto de Saldos de Balance*



## Límites del MEF para Obras por Impuestos Muestra de Gobiernos Regionales, 2017(\*) S/MM



# Eficacia en la Ejecución de Inversiones según Gobierno Regional, al 30.09.2017







Municipalidad de Lima



# **DEMANDA SOCIAL**

## **PRESUPUESTO PARTICIPATIVO**



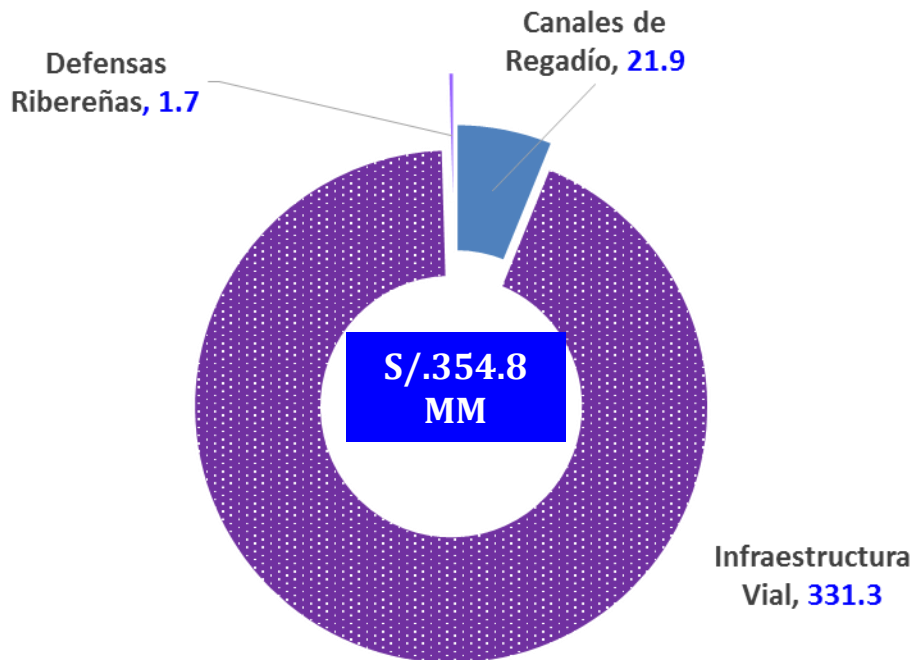
# Demanda de la Población en Inversiones Presupuesto Participativo 2018

S/. MM

DEMANDA DE LA POBLACIÓN,  
SEGÚN TIPOLOGIA DE INFRAESTRUCTURA

PRESUPUESTO PARA  
INVERSIONES 2018

DÉFICIT



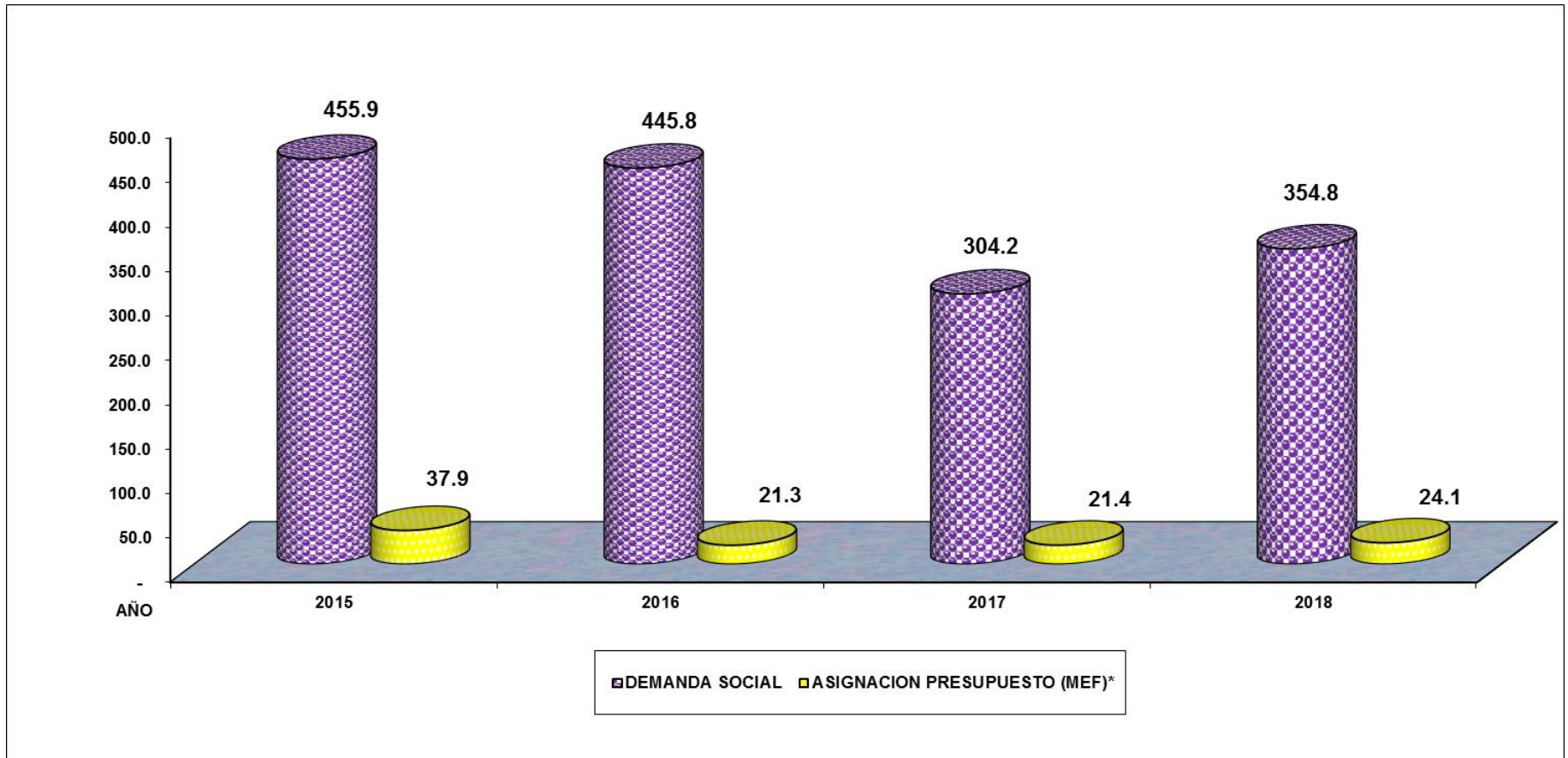
S/.24.1 MM

S/.330.7 MM

Detalle de proyectos



# Presupuesto Asignado VS Requerimiento de la Población Comparativo en S/.MM





Municipalidad de Lima

OBRAS EJECUTADAS

OBRAS EN EJECUCIÓN

OBRAS POR EJECUTAR

REHABILITACION PARA LIMA  
PREVENSIÓN

DAÑOS OCASIONADOS POR EL  
FENOMENO DEL NIÑO



### PIP's EJECUTADOS - 2017

ÍTEM	PROYECTO	MONTO S/.
1	<b>2254486.</b> MEJORAMIENTO DEL <b>CANAL LATERAL SOLEA</b> , SANTA MARIA ALTA-TARAZONA, CARRETERA CENTRAL KM 32 LURIGANCHO CHOSICA	353,763.79
2	<b>2278983.</b> INSTALACION DEL SERVICIO DE PROTECCION CONTRA INUNDACIONES EN SECTORES MARGEN DERECHA DEL <b>RIO LURIN</b> EN LOS DISTRITOS DE LURIN Y PACHACAMAC-LIMA	4,207,328.76
3	<b>2290474.</b> CREACION SERVICIO DE PROTECCION DE AREAS AGRICOLA CONTRA INUNDACIONES EN LA LOCALIDAD DE CHOCAS, SECTOR <b>CASA BLANCA</b> , MARGEN IZQUIERDA DEL RIO CHILLON, DISTRITO DE CARABAYLLO - LIMA - LIMA	1,105,812.00
4	<b>2263609.</b> INSTALACION DEL SERVICIO DE PROTECCION DE AREAS AGRICOLAS CONTRA INUNDACIONES EN LA LOCALIDAD DE <b>HUARANGAL</b> , <b>SECTOR HUARANGAL - PLATANAL</b> , MARGEN DE DERECHA DEL RIO CHILLON, DISTRITO DE CARABAYLLO - LIMA - LIMA	2 454 509.00
5	<b>2282875:</b> CREACIÓN DEL SERVICIO DE PROTECCIÓN DE AREAS AGRICOLA CONTRA INUNDACIONES EN LA LOCALIDAD DE <b>HUATOCAY</b> , <b>SECTOR PUQUIO</b> , MARGEN DERECHA DEL RIO CHILLON, DISTRITO DE CARABAYLLO - LIMA - LIMA	2,135,821.00
6	<b>263529</b> CREACION DE MURO DE CONTENCION EN EL PASAJE <b>MARIA MAGDALENA</b> DESDE EL PASAJE VIRGEN DE LA CANDELARIA HASTA LA Mz N DEL AA.HH. SANTA MARIA, AMPLIACION, ZONA 03, SUB ZONA 03, DISTRITO DE ATE, LIMA	260, 491.00
7	<b>263529</b> CREACION DE MURO DE CONTENCION EN EL PASAJE LAS <b>VIOLETAS</b> Mz K, L y M, ENTRE EL PASAJE ALCE Y EL PASAJE ANGEL EN LA ASOC. DE VIVIENDA LOS AMIGOS DE LA PAZ, ZONA 04 SUB ZONA 03, DISTRITO DE ATE, LIMA	283, 283.00
8	<b>140034</b> MEJORAMIENTO DE LA SEMAFORIZACION DE LA AV. <b>SALAVERRY</b> , TRAMO AV. 28 DE JULIO – AV. JAVIER PRADO, JESUS MARIA, LINCE, MAGDALENA, SAN ISIDRO, PROVINCIA DE LIMA	1, 232, 095.00
	<b>TOTAL</b>	<b>12,033,103.60</b>



Municipalidad de Lima

# “MEJORAMIENTO DEL CANAL LATERAL SOLEA, SANTA MARIA ALTA-TARAZONA, CARRETERA CENTRAL KM 32 LURIGANCHO. CHOSICA.”

**ANTES**



**OBRA CULMINADA**

**DURANTE**



**DESPUES**



CÓDIGO SNIP	NOMBRE	SITUACIÓN ACTUAL	MONTO CONTRATADO	PLAZO DE EJECUCION	OBSERVACIÓN	META FISICA	FECHA DE TERMINO PROGRAMADO	PORCENTAJE DE AVANCE DE OBRA
310223	MEJORAMIENTO DEL CANAL LATERAL SOLEA, SANTA MARIA ALTA-TARAZONA, CARRETERA CENTRAL KM 32 LURIGANCHO CHOSICA	CULMINADA	353,763.79	120 DÍAS CALENDARIO	INICIO DE OBRA 26/05/2017	367.26 ML	-----	100%



Municipalidad de Lima

# "INSTALACION DEL SERVICIO DE PROTECCION CONTRA INUNDACIONES EN LOS SECTORES A MARGEN DERECHA DEL RIO LURIN EN LOS DISTRITOS DE LURIN Y PACHACAMAC, PROVINCIA DE LIMA - LIMA."

**ANTES**



**DURANTE**



**OBRA CULMINADA**



**DESPUES**



CÓDIGO SNIP	NOMBRE	SITUACIÓN ACTUAL	MONTO CONTRATADO	PLAZO DE EJECUCION	OBSERVACIÓN	META FISICA	PORCENTAJE DE AVANCE DE OBRA
323445	INSTALACION DEL SERVICIO DE PROTECCION CONTRA INUNDACIONES EN SECTORES MARGEN DERECHA DEL RIO LURIN EN LOS DISTRITOS DE LURIN Y PACHACAMAC-LIMA	OBRA CULMINADA	4,207,328.76	180 DÍAS CALENDARIO	INICIO 22/04/2017 LA OBRA SE ENCUENTRA ADELANTADA	2100 ML	100%



Municipalidad de Lima

# "INSTALACION DEL SERVICIO DE PROTECCION CONTRA INUNDACIONES EN LA LOCALIDAD DE CHOCAS, SECTOR CASA BLANCA, MARGEN IZQUIERDO DEL RÍO CHILLÓN. DISTRITO CARABAYLLO-LIMA."

**ANTES**



**OBRA CULMINADA**

**DURANTE**



**DESPUES**



CÓDIGO SNIP	NOMBRE	SITUACIÓN ACTUAL	MONTO CONTRATADO	PLAZO DE EJECUCION	META FISICA	MONTO DE AVANCE ACUMULADO AL 19 DE MAYO	PORCENTAJE DE AVANCE DE OBRA VALORIZADO AL 19 DE MAYO
323445	INSTALACION DEL SERVICIO DE PROTECCION CONTRA INUNDACIONES EN LA LOCALIDAD DE CHOCAS, SECTOR <b>CASA BLANCA</b> , MARGEN IZQUIERDO DEL RÍO CHILLÓN, DISTRITO DE CARABAYLLO - LIMA	OBRA CULMINADA	1,105,812.00	DÍAS CALENDARIO	1,000 ML	1,262,198.63	100%





Municipalidad de Lima

# "INSTALACION DEL SERVICIO DE PROTECCION DE AREAS AGRICOLAS CONTRA INUNDACIONES EN LA LOCALIDAD DE HUARANGAL, SECTOR HUARANGAL - PLATANAL, MARGEN DE DERECHA DEL RIO CHILLON, DISTRITO DE CARABAYLLO"

**ANTES**



**DURANTE**



**OBRA CULMINADA**



**DESPUES**

CÓDIGO SNIP	NOMBRE	SITUACIÓN ACTUAL	MONTO CONTRATADO	PLAZO DE EJECUCION	OBSERVACIÓN	META FISICA	FECHA DE TERMINO PROGRAMADO	PORCENTAJE DE AVANCE DE OBRA
316923	"INSTALACION DEL SERVICIO DE PROTECCION DE AREAS AGRICOLAS CONTRA INUNDACIONES EN LA LOCALIDAD DE HUARANGAL, SECTOR HUARANGAL - PLATANAL, MARGEN DE DERECHA DEL RIO CHILLON, DISTRITO DE CARABAYLLO - LIMA - LIMA"	EN EJECUCIÓN DE OBRA	2,140,045.24	150 DÍAS CALENDARIO	INICIO DE EJECUCIÓN DE OBRA: 09/05/2017	1200 ML	05/10/2017	100%



Municipalidad de Lima

# "CREACION DEL SERVICIO DE PROTECCION DE ÁREAS AGRÍCOLA CONTRA INUNDACIONES EN LA LOCALIDAD DE HUATOCAY, SECTOR PUQUIO, MARGEN DERECHA DEL RÍO CHILLÓN, DISTRITO DE CARABAYLLO - LIMA - LIMA"

**ANTES**



**OBRA CULMINADA**

**DURANTE**



**DESPUES**



CÓDIGO SNIP	NOMBRE	SITUACIÓN ACTUAL	MONTO CONTRATADO	PLAZO DE EJECUCION	OBSERVACIÓN	META FISICA	PORCENTAJE DE AVANCE DE OBRA
325262	"CREACION DEL SERVICIO DE PROTECCION DE ÁREAS AGRÍCOLA CONTRA INUNDACIONES EN LA LOCALIDAD DE HUATOCAY, SECTOR PUQUIO, MARGEN DERECHA DEL RÍO CHILLÓN, DISTRITO DE CARABAYLLO - LIMA - LIMA"	EN EJECUCIÓN DE OBRA	1,876,209.09	150 DÍAS CALENDARIO	INICIO DE EJECUCIÓN DE OBRA: 09/05/2017	1200 ML	100%



Municipalidad de Lima

# CREACIÓN DE MURO DE CONTENCIÓN EN EL PASAJE MARIA MAGDALENA DESDE EL PASAJE VIRGEN DE LA CANDELARIA HASTA LA MANZANA N DEL ASENTAMIENTO HUMANO SANTA MARÍA AMPLIACIÓN, ZONA 03, DISTRITO DE ATE- LIMA - LIMA

**ANTES**



**DURANTE**



**OBRA CULMINADA**



**DESPUES**

Código SNIP	Nombre del Proyecto	Meta	Responsable	Monto Inversión (S/.)	Fecha de inicio de OBRA	Fecha de culminación de OBRA	AVANCE FISICO
263529	CREACION DE MURO DE CONTENCIÓN EN EL PASAJE MARIA MAGDALENA DESDE EL PASAJE VIRGEN DE LA CANDELARIA HASTA LA Mz N DEL AA.HH. SANTA MARIA, AMPLIACION, ZONA 03, SUB ZONA 03, DISTRITO DE ATE, LIMA	92.25 METROS DE MAMPOSTERIA DE PIEDRA	PGRLM	260, 491.00	12-JUN-2017	15-SET-2017	100%



Municipalidad de Lima

**CREACIÓN DE MURO DE CONTENCIÓN EN EL PASAJE LAS VIOLETAS MANZANAS K, L Y M, ENTRE EL PASAJE ALCE Y EL PASAJE ANGEL EN LA ASOCIACIÓN DE VIVIENDA LOS AMIGOS DE LA PAZ, ZONA 04 SUB ZONA 03, DISTRITO DE ATE – LIMA- LIMA**

**ANTES**



**DURANTE**



**OBRA CULMINADA**

**DESPUES**



Código SNIP	Nombre del Proyecto	Meta	Responsable	Monto Inversión (S/.)	Fecha de inicio de OBRA	Avance de OBRA
263529	CREACION DE MURO DE CONTENCIÓN EN EL PASAJE LAS VIOLETAS Mz K, L y M, ENTRE EL PASAJE ALCE Y EL PASAJE ANGEL EN LA ASOC. DE VIVIENDA LOS AMIGOS DE LA PAZ, ZONA 04 SUB ZONA 03, DISTRITO DE ATE, LIMA	120 METROS DE MAMPOSTERIA DE PIEDRA	PGRLM	283, 283.00	17-JUL-2017	100%



Municipalidad de Lima

# MEJORAMIENTO DE LA SEMAFORIZACIÓN DE LA AV. SALAVERRY, TRAMO AV. 28 DE JULIO – AV. JAVIER PRADO. JESÚS MARÍA, LINCE, MAGDALENA, SAN ISIDRO, PROVINCIA DE LIMA - LIMA



**ANTES**



**OBRA CULMINADA**



**DURANTE**



**DESPUES**

Código SNIP	Nombre del Proyecto	Meta	Responsable	Monto Inversión (S/.)	Fecha de inicio de OBRA	Avance de OBRA
140034	MEJORAMIENTO DE LA SEMAFORIZACION DE LA AV. SALAVERRY, TRAMO AV. 28 DE JULIO – AV. JAVIER PRADO, JESUS MARIA, LINCE, MAGDALENA, SAN ISIDRO, PROVINCIA DE LIMA	SEMAFOROS EN DOS INTERSECCIONES 1. San Felipe 2. Edgardo Rebagliati	PGRLM	1, 232, 095.00	24 AGO-2017	100%



Municipalidad de Lima

## PIP's EN EJECUCIÓN- 2017

ÍTEM	PROYECTO	MONTO S/.
2	2286904. INSTALACION DEL SERVICIO DE PROTECCION RIBEREÑA EN LA MARGEN DERECHA DEL RIO CHILLON EN EL SECTOR, <b>HUERTOS DE CHILLON</b> PROVINCIA DE LIMA - LIMA	6 573 287.00
	<b>TOTAL</b>	<b>6 573 287.00</b>



Municipalidad de Lima

# INSTALACIÓN DEL SERVICIO DE PROTECCIÓN RIBEREÑA EN LA MARGEN DERECHO DEL RÍO CHILLÓN EN EL SECTOR HUERTOS DE CHILLÓN, PROVINCIA DE LIMA - LIMA

**ANTES**



**DURANTE**



**EJECUCIÓN AL 45%**



**DESPUES**

Código SNIP	Nombre del Proyecto	Meta	Responsable	Monto Inversión (S/.)	Fecha de inicio de OBRA	Fecha de culminación de OBRA
307329	INSTALACIÓN DEL SERVICIO DE PROTECCIÓN RIBEREÑA EN LA MARGEN DERECHO DEL RÍO CHILLÓN EN EL SECTOR HUERTOS DE CHILLÓN, PROVINCIA DE LIMA - LIMA	1,640 METROS LINEALES	PGR LM	6, 573, 287.00	14 AGO-2017	180 DIAS PLAZO A REDUCIRSE EN OBRA



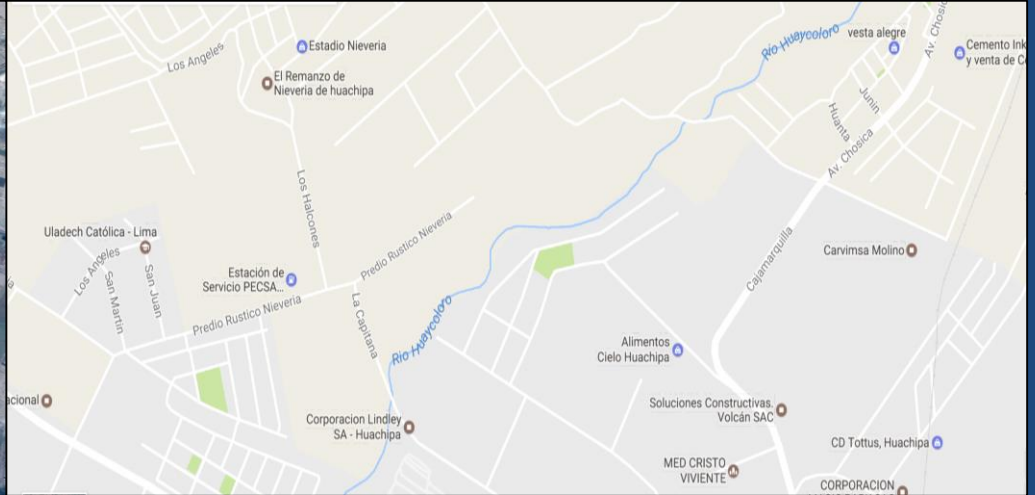
PIP's POR EJECUTAR - 2017		
ÍTEM	PROYECTO	MONTO S/.
1	<b>228369</b> CRREACION DE MURO DE DEFENSA RIBEREÑA MARGEN IZQUIERDO RIO HUAYCOLORO SECTOR ASOCIACIÓN AGROPECUARIA HARAS EL HUAICO CHOSICA LURIGANCHO, LIMA, DISTRITO DE LURIGANCHO - LIMA	3, 036, 934.00
2	<b>380305</b> MEJORAMIENTO DE LAS PISTAS EN LA AV. LAS <b>TORRES</b> TRAMO CIRCUNVALACION HASTA EL ARCO DE JICAMARCA 4.9 KM. , DISTRITO DE LURIGANCHO - CHOSICA, LIMA - LIMA	15, 888 816.11
3	<b>2377748</b> MEJORAMIENTO DE LOS SERVICIOS COMPLEMENTARIOS DE LA ESTACIÓN CENTRAL SUBTERRANEA DEL METROPOLITANO COSAC-1, DISTRITO DE LIMA, LIMA – LIMA – <b>OBRAS POR IMPUESTOS</b>	3,534,931.00
	<b>TOTAL</b>	<b>22,460,681.10</b>





Municipalidad de Lima

## CREACIÓN DE MURO DE DEFENSA RIBEREÑA MARGEN IZQUIERDA RÍO HUAYCOLORO SECTOR ASOCIACIÓN AGROPECUARIA HARAS EL HUAYCO CHOSICA LURIGANCHO. LIMA, DISTRITO DE LURIGANCHO – LIMA-LIMA.



Código SNIP	Nombre del Proyecto	Meta	Responsable	Monto Inversión (S/.)	Fecha de culminación de OBRA
228369	CRREACION DE MURO DE DEFENSA RIBEREÑA MARGEN IZQUIERDO RIO HUAYCOLORO SECTOR ASOCIACION AGROPECUARIA HARAS EL HUAICO CHOSICA LURIGANCHO, LIMA, DISTRITO DE LURIGANCHO - LIMA	695 METROS LINEALES	PGRLM	3, 036, 934.00	90 DIAS PLAZO A REDUCIRSE EN OBRA



Municipalidad de Lima

## MEJORAMIENTO DE LAS PISTAS EN LA AV. LAS TORRES TRAMO CIRCUNVALACION HASTA EL ARCO DE JICAMARCA 4.9 KM. , DISTRITO DE LURIGANCHO - CHOSICA, . LIMA - LIMA



**PROYECTO APROBADO EN PROCESO DE CONVOCATORIA**

Código SNIP	Nombre del Proyecto	Meta	Responsable	Monto Inversión (S/.)	Fecha de inicio de OBRA	Fecha de OBRA
380305	MEJORAMIENTO DE LAS PISTAS EN LA AV. LAS TORRES TRAMO CIRCUNVALACION HASTA EL ARCO DE JICAMARCA 4.9 KM. , DISTRITO DE LURIGANCHO - CHOSICA, LIMA - LIMA	4.9 KM	PGRLM	15 888 816.11	-----	180 DIAS PLAZO A REDUCIRSE EN OBRA

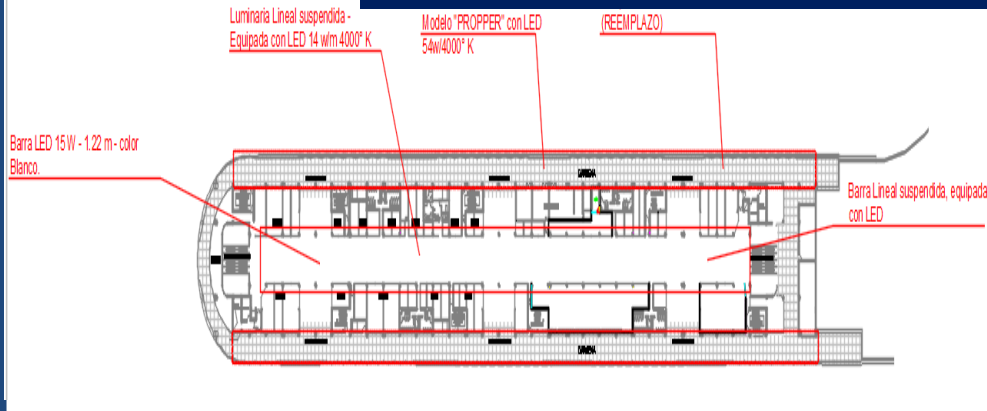


Municipalidad de Lima

# MEJORAMIENTO DE LOS SERVICIOS COMPLEMENTARIOS DE LA ESTACIÓN CENTRAL SUBTERRANEA DEL METROPOLITANO COSAC-1, DISTRITO DE LIMA, LIMA – LIMA



**Proyecto en Contraloría para la emisión del Informe Previo. DENTRO DEL PLAZO**



Código SNIP	Nombre del Proyecto	Meta	Responsable	Monto Inversión (S/.)	Fecha de inicio de OBRA	Fecha de OBRA
2377748	MEJORAMIENTO DE LOS SERVICIOS COMPLEMENTARIOS DE LA ESTACIÓN CENTRAL SUBTERRANEA DEL METROPOLITANO COSAC-1, DISTRITO DE LIMA, LIMA – LIMA	cantidad total de beneficiario por año del proyecto, que asciende a 380,432 beneficiarios en todo el horizonte del proyecto	PGRLM	3,534,931	-----	-----

# REHABILITACION PARA LIMA PREVENSIÓN



Municipalidad de Lima

# Propuesta de Proyectos Presentados para la Reconstrucción Ley N° 30556



MUNICIPALIDAD METROPOLITANA DE LIMA  
ALCALDIA

"Decenio de la personas con discapacidad en el Perú"  
"Año del Buen Servicio al Ciudadano"

Lima, 15 AGO. 2017

Oficio N° **020** 2017-MML-ALC

Señor  
**FERNANDO MARTÍN ZAVALA LOMBARDI**  
Presidente del Consejo de Ministros  
Presente.-

**Asunto:** Propuesta de proyectos de infraestructura vial en el marco de la Ley N° 30556.

De mi consideración:

Tengo el agrado de dirigirme a usted para saludarlo y en atención a las disposiciones contenidas en la Ley N° 30556, Ley que aprueba disposiciones de carácter extraordinario para las intervenciones del gobierno nacional frente a desastres y que dispone la creación de la Autoridad para la Reconstrucción con Cambios, hacerle llegar a su Despacho el Plan Conceptual de Rehabilitación y Prevención para la Ciudad de Lima.

Sobre el particular, la Municipalidad Metropolitana de Lima, conforme a sus atribuciones propone los proyectos de infraestructura vial y de conectividad que se describen en el documento adjunto.

Cabe precisar, que el documento elaborado por la Municipalidad Metropolitana de Lima, permitirá contribuir a lograr la rehabilitación, reposición, reconstrucción y construcción de la infraestructura de uso público y la reactivación económica de los sectores productivos, con enfoque de gestión del riesgo de desastres, teniendo las intervenciones propuestas un alto impacto económico, social y ambiental.

En ese sentido, sírvase incluir los citados proyectos en el Plan Integral para su posterior aprobación en el Consejo de Ministros.

Agradeciéndole por anticipado la deferencia que le brinde al presente, quedo de usted.

Atentamente,



**LUIS CASTAÑEDA LOSSIO**  
ALCALDE DE LIMA

Adj. Lo indicado en Folios (365)



# Prevención de Desastres



## Prólogo:

Los desastres naturales originados por el fenómeno del Niño Costero los meses de enero, febrero y marzo han dejado 12,030 afectados y 726 viviendas colapsadas en la provincia de Lima<sup>1</sup>.

Las inundaciones, desbordamientos y huaycos, afectaron especialmente las cuencas de los ríos Chillón, Rímac, Lurín, así como la quebrada de Punta Hermosa y sub cuencas. La más afectada fue la cuenca del río Rímac y en particular el distrito de Lurigancho-Chosica; donde 593 familias<sup>1</sup> lo han perdido todo amén de la pérdida de infraestructura de salud y educación, puentes, redes sanitarias, vías, zonas agrícolas, bienes agropecuarios, entre otros.

El 25 de abril se promulgó la ley de Reconstrucción con Cambios y el 30 de abril el responsable de la Autoridad Pablo de la Flor anunció un plazo de 90 días, que vence el 30 de agosto.

Para tener listo el Plan de Reconstrucción con Cambios. A fines de junio, debería estar listo el primer paquete de proyectos para la rehabilitación.

El presente documento que se pone a consideración del Gobierno Nacional comprende el Plan Conceptual para la Rehabilitación de la provincia de Lima; como la etapa previa a la Reconstrucción.

Se ha elaborado a partir de la información proporcionada por el CENEPRED, INDECI, los Municipios, especialistas, damnificados y verificación de campo y comprende:

Un levantamiento real del impacto del desastre a partir de la formulación de una Línea de Base de los daños, que permita convertir datos en información para la toma de decisiones a mediano y largo plazo. Esta Línea de Base considera información catastral de afectados, así como las pérdidas materiales de cada uno de ellos y del entorno urbano. Está elaborada por cuencas. Cada evento identificado está acompañado por una ficha, de acuerdo con el modelo de INDECI, que precisa el daño ocurrido la ingeniería conceptual de la recuperación, el número de beneficiarios y un costo referencial de acuerdo a lo indicado en la Ley de Reconstrucción con Cambios.

Se ha considerado así mismo la información hidrográfica, topográfica, de suelos, zonificación y vulnerabilidad del territorio.

Considerando que la Rehabilitación es aquella etapa de reposición y/o mejoramiento de lo afectado y tomando en cuenta la identificación de daños se ha procedido a su vez el análisis de la vulnerabilidad del entorno, para que no vuelva a repetirse el mismo evento.

La rehabilitación se propone con una visión de tejido urbano de modo dirigida a mejorar las condiciones del ámbito urbano y no solo del área afectada.

<sup>1</sup> Informe de Emergencia n°: 665\_28/6/17 COEN

Se incluye una propuesta para la Vivienda Temporal con la dotación de facilidades colectivas como complemento a la reducida área habitacional que ofrecen los módulos temporales, se plantea que esta se instale en terrenos públicos, próximos a servicios básicos.

Se han elaborado además modelos de intervención en zonas críticas como quebradas, lechos de río e infraestructura vial que servirán como referencia y orientación al proceso de rehabilitación y reconstrucción. Estas propuestas van acompañadas de fichas que describan la situación, el daño ocasionado y la imagen objetivo de su recuperación, tomando en cuenta las recomendaciones de la A.N.A.

De este modo, el Gobierno Metropolitano, entrega al Gobierno Nacional la hoja de ruta de lo que necesita la provincia de Lima en materia de Rehabilitación y Prevención de inundaciones.

Señalan los expertos que 1 U.S. invertido en prevención, ahorra 5 U.S. en reconstrucción. El presente documento contiene propuestas de inversión del orden de S/. 1,330,146,114 millones de soles que deberían empezar a implementarse inmediatamente para asegurar que eventos como el acontecido no se repitan.

Para formular los Estudios la Municipalidad Metropolitana de Lima ha convocado a destacados especialistas en los diversos temas. De ese modo quiere aportar al proceso de Reconstrucción con Cambios poniéndolos a consideración del Gobierno Nacional para su implementación y evitar que tragedias como las recientes vuelvan a repetirse.

*Luis Castañeda Jossio*  
Alcalde

# DAÑOS OCASIONADOS POR EL FENOMENO DEL NIÑO



CARABAYLLO

LURIGANCHO

Descolmatación de cauce, retiro de piedras  
Eliminación de material del buzco  
Colocación de barrera para mitigar desborde

Zonas

- Chacarana
- Callirania
- Los Laureles
- Los Paltas
- Cusipata
- Cajamarquilla
- Las Torres
- Huanchipa
- Bosque Prieto
- Caraponga



EL AGUSTINO

PGRM realiza trabajos de descolmatación con maquinaria especializada en ribera del río Rimac en el Sector El Agustino



PACHACÁMAC

PGRM realiza trabajos de encauzamiento y entrocamiento con maquinaria especializada en el margen derecho del río Lurin en el sector trío Manchay bajo Pachacámac



PUNTA HERMOSA

Limpieza de lodo y piedras en zonas de Pampa Pacta y Punta Hermosa afectadas por huaco.



PUCUSANA

INTERVENCIONES DE LA MML EN ZONAS DE EMERGENCIA











PENSANDO  
EN TI.

Luin CASTAÑEDA LOSSIO  
ALCALDE