

MUNICIPALIDAD DISTRIAL DE QUELLOUNO

UN MUNICIPIO PARA TODOS



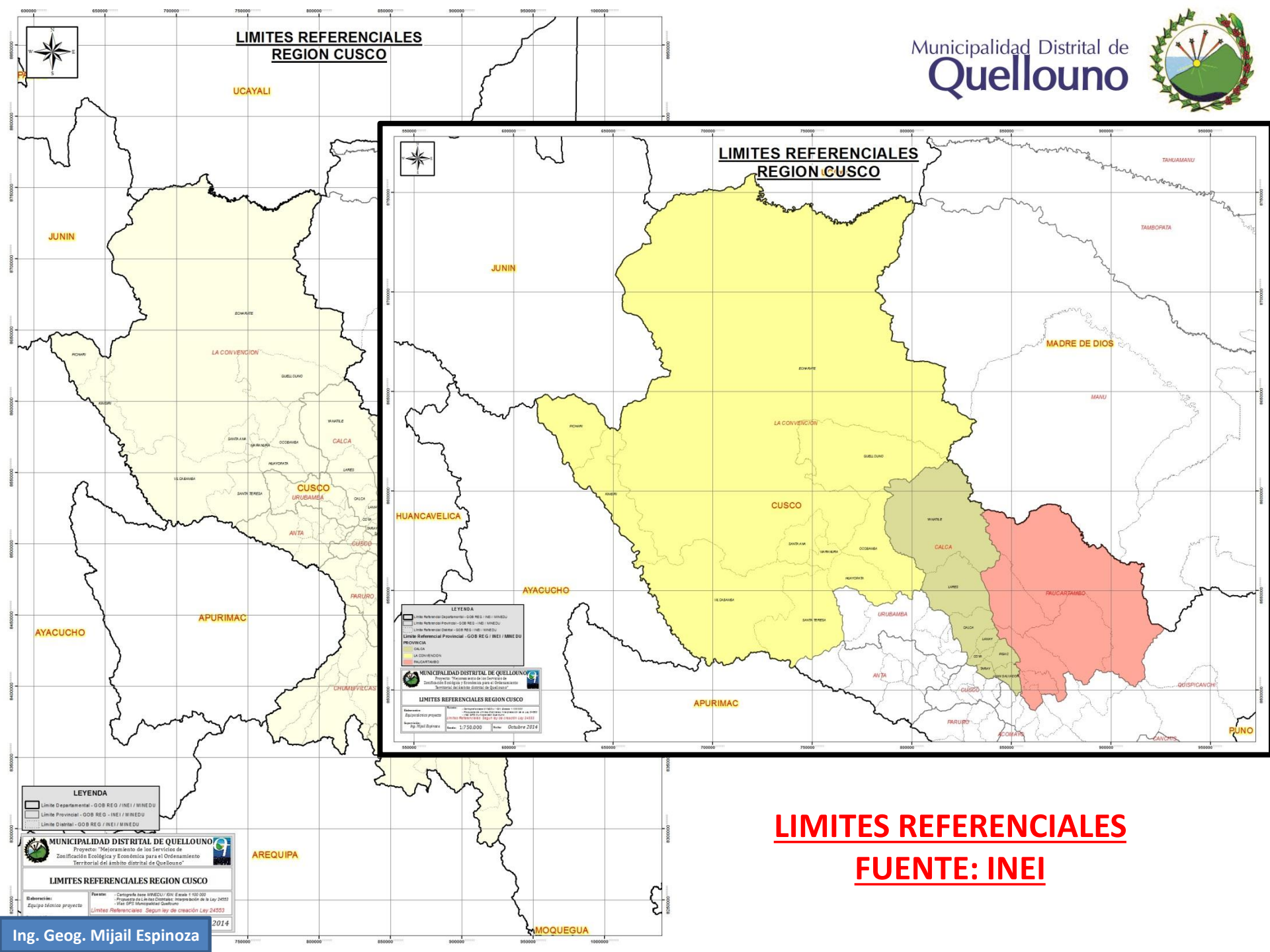
DEMARCACIÓN TERRITORIAL

DISTRITO DE QUELLOUNO

PROVINCIA CONVENCION

REGIÓN CUSCO

**LIMITES REFERENCIALES
REGION CUSCO**



**LIMITES REFERENCIALES
REGION CUSCO**

LEYENDA

- Límite Departamental - GOB REG / INEI / MINEDU
- Límite Provincial - GOB REG / INEI / MINEDU
- Límite Distrital - GOB REG / INEI / MINEDU
- Límite Referencial Provincial - GOB REG / INEI / MINEDU

PROVINCIA

- LA CONVENCIÓN
- CUSCO
- PUCCAYBAMBA

MUNICIPALIDAD DISTRICTAL DE QUELLOUNO

Proyecto: "Mejoramiento de los Servicios de Zonificación Ecológica y Económica para el Ordenamiento Territorial del ámbito distrital de Quellouno"

LIMITES REFERENCIALES REGION CUSCO

Elaboración: Equipo técnico proyecto
Fecha: 17/08/2020
Escala: 1:750,000
Fecha: Octubre 2014

LEYENDA

- Límite Departamental - GOB REG / INEI / MINEDU
- Límite Provincial - GOB REG / INEI / MINEDU
- Límite Distrital - GOB REG / INEI / MINEDU

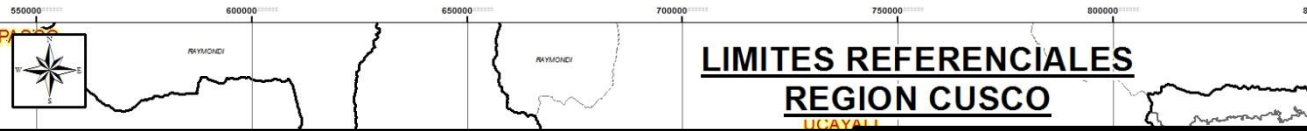
MUNICIPALIDAD DISTRICTAL DE QUELLOUNO

Proyecto: "Mejoramiento de los Servicios de Zonificación Ecológica y Económica para el Ordenamiento Territorial del ámbito distrital de Quellouno"

LIMITES REFERENCIALES REGION CUSCO

Elaboración: Equipo técnico proyecto
Fecha: 17/08/2020
Escala: 1:750,000
Fecha: Octubre 2014

LIMITES REFERENCIALES
FUENTE: INEI



**LIMITES REFERENCIALES
REGION CUSCO**

**CONVENIO DE COOPERACION INTERINSTITUCIONAL ENTRE
LA MUNICIPALIDAD DISTRITAL DE QUELLOUNO Y
EL INSTITUTO GEOGRAFICO NACIONAL**

Conste por el presente documento, el Convenio de Cooperación Interinstitucional que celebran de una parte el INSTITUTO GEOGRAFICO NACIONAL, con R.U. 20301053623, con domicilio legal en la Av. Aramburú N° 1198, distrito de Surqu, Lima, debidamente representado por el Sr. General de Brigada Pedro ANCHOCANO OCHOA, identificado con DNI N° 43312333, designado mediante Resolución Suprema N° 536 – 2011 – DE/SG de fecha 16 de Noviembre del 2011, en adelante el "IGN"; y, de la otra parte MUNICIPALIDAD DISTRITAL QUELLOUNO representado por su alcalde Sr. Jesús LOVATON ANCHOCANO, identificado con DNI N° 24488066, en adelante la " MUNICIPALIDAD", de acuerdo a los términos y condiciones siguientes:

ESPECIFICACIONES TÉCNICAS

1. Generación de las curvas de nivel a escala 1/25,000 con sus respectivas cotas fotogramétricas, la equidistancia de las curvas de nivel maestra será de cada 100 metros, mientras las curvas secundarias será de cada 25 metros.
2. Se utilizará fotografías aéreas disponibles por el IGN, vuelo USAF y LAMP, tomadas en los años de 1962 y 1992 respectivamente.
3. Adicionalmente a las curvas de nivel, se realizará la restitución fotogramétrica de la hidrografía correspondiente.
4. Se colocarán puntos de fotocontrol horizontal establecidos mediante el Sistema de Posicionamiento Global (GPS) por el método diferencial estático enlazado a la REGGEN, el tiempo de rastreo estará en función de la distancia a la base; para los valores de elevación se tomará la altura elipsoidal. (dar informe detallado de los puntos de control oficiales utilizados)
5. La información de toponimia será de la Carta Nacional a escala 1/100,000 por lo que no habrá clasificación de campo.

LEY SI PUEDE SER CARTOINTERPRETADA

**SOBREPOSICIÓN LÍMITE QUELLOUNO
SEGÚN INTERPRETACIÓN DE LEY N° 24553**



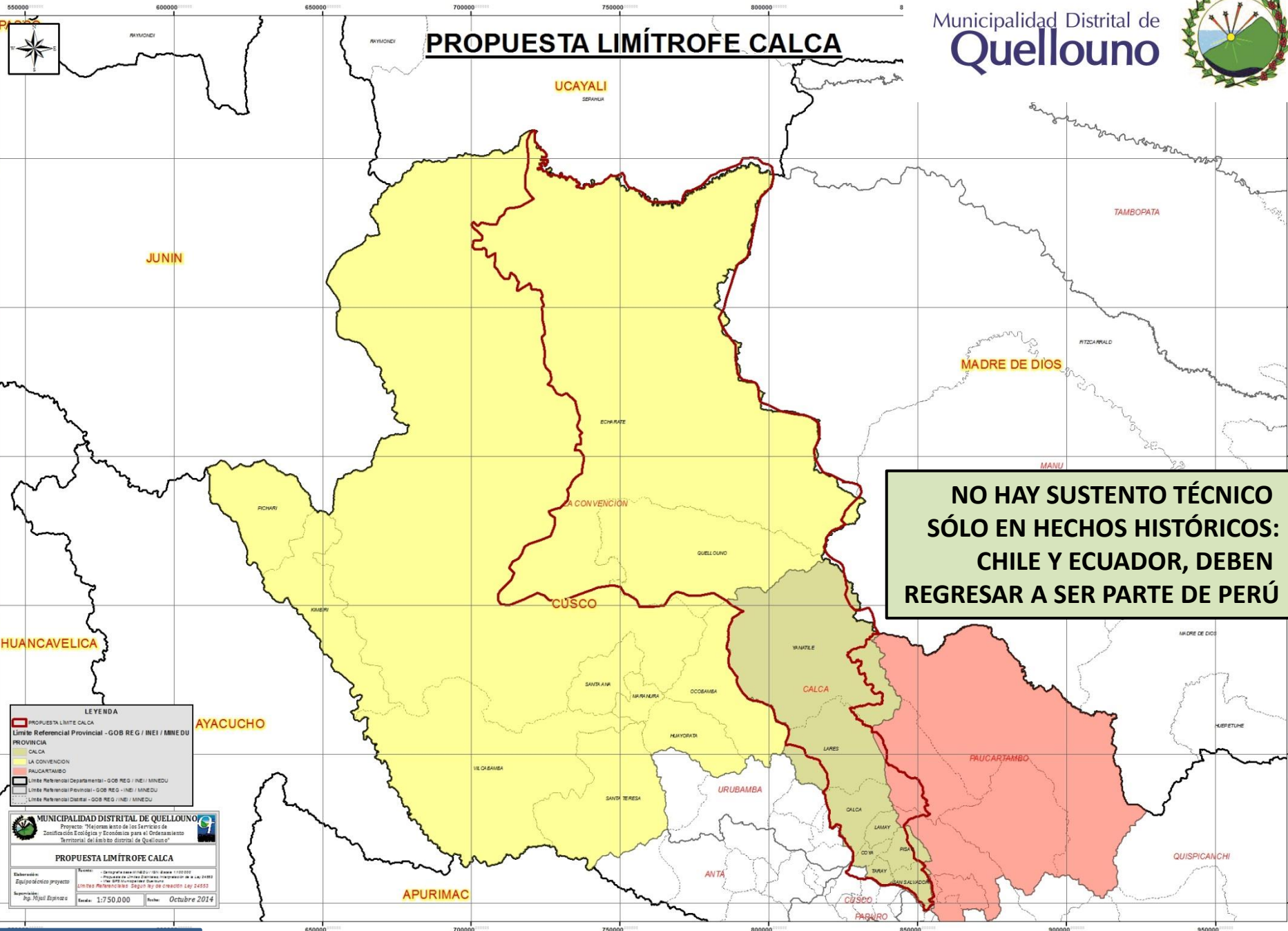
LEYENDA

	Provincia Quellouno - LEY CREACION 2453
	Límite Referencial Departamental - GOB. REG. / INEI / MINEDU
	Límite Referencial Provincial - GOB. REG. / INEI / MINEDU
	Límite Referencial Distrital - GOB. REG. / INEI / MINEDU
	Límite Referencial Provincial - GOB. REG. / INEI / MINEDU
	PROVINCIA CALCA
	LA CONVENCION
	PAUCARTAMBO

MUNICIPALIDAD DISTRITAL DE QUELLOUNO
Proyecto: "Mejoramiento de los Servicios de Clasificación Ecológica y Económica para el Ordenamiento Territorial del ámbito distrital de Quellouno"

LIMITES REFERENCIALES REGION CUSCO

Elaboración:	ING. GEOL. M. ESPINOZA
Equipo técnico proyecto:	ING. GEOL. M. ESPINOZA
Supervisión:	ING. GEOL. M. ESPINOZA
Escala:	1:750,000
Fecha:	Octubre 2014



PROPUESTA LÍMITROFE CALCA

**NO HAY SUSTENTO TÉCNICO
SÓLO EN HECHOS HISTÓRICOS:
CHILE Y ECUADOR, DEBEN
REGRESAR A SER PARTE DE PERÚ**

LEYENDA

- PROPUESTA LÍMITE CALCA
- Límite Referencial Provincial - GOB REG / INEI / MINEDU
- PROVINCIA
- CALCA
- LA CONVENCIÓN
- PAUCARTAMBO
- Límite Referencial Departamental - GOB REG / INEI / MINEDU
- Límite Referencial Provincial - GOB REG - INEI / MINEDU
- Límite Referencial Distrital - GOB REG / INEI / MINEDU

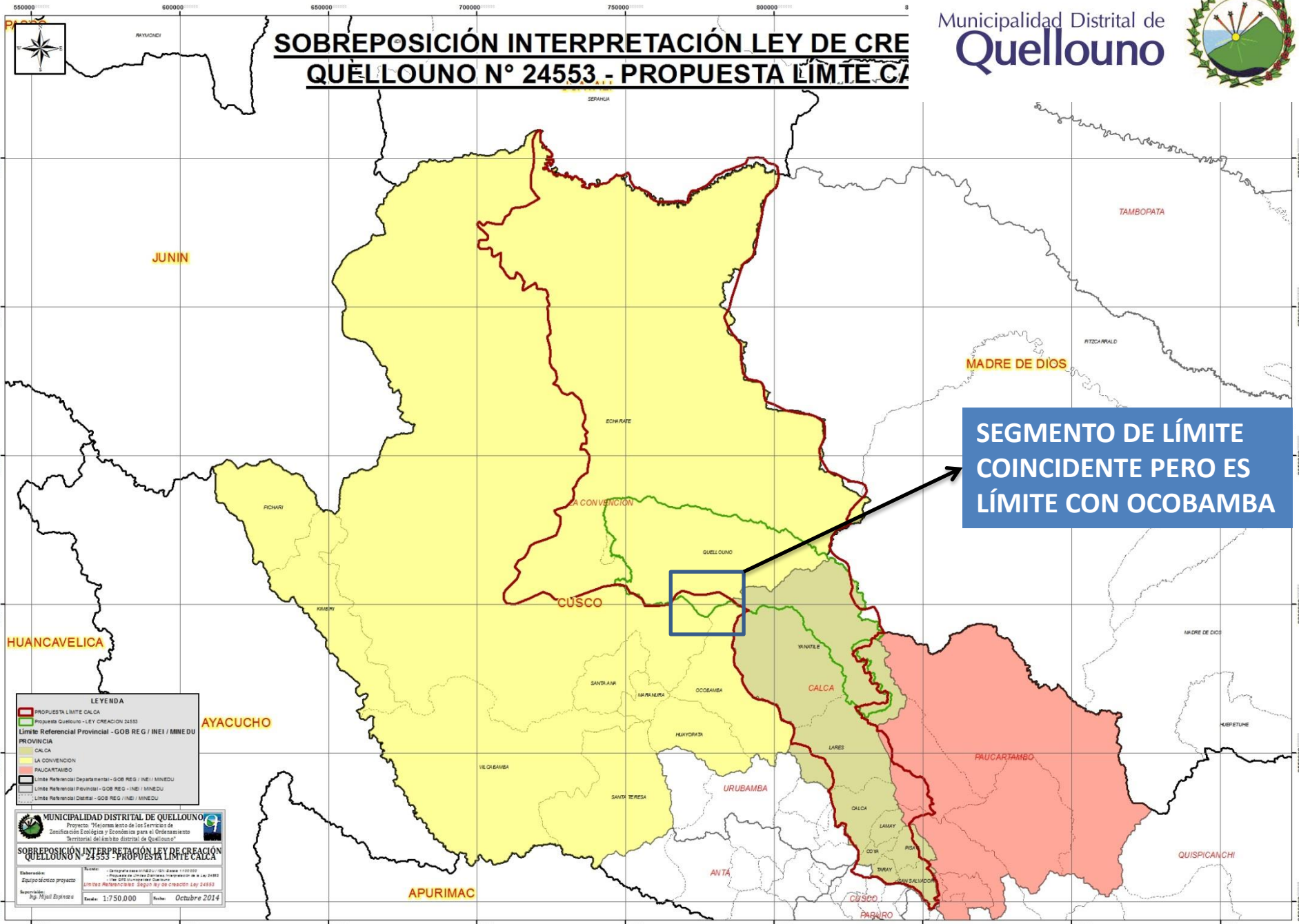
MUNICIPALIDAD DISTRITAL DE QUELLOUNO
 Proyecto: "Mejoramiento de los Servicios de Clasificación Ecológica y Ecológica para el Ordenamiento Territorial del ámbito distrital de Quellouno"

PROPUESTA LÍMITROFE CALCA

Elaborado en: **Quellouno** (MUNEDU / IGN) Escala: 1:750.000
 Equipo técnico proyecto: **Ing. Mijail Espinoza**
 Límites Referenciales: Según ley de creación Ley 24683
 Representado por: **Mijail Espinoza**
 Fecha: **1:750.000** Fecha: **Octubre 2014**



SOBREPOSICIÓN INTERPRETACIÓN LEY DE CREACIÓN QUELLOUNO N° 24553 - PROPUESTA LÍMITE CALCA



**SEGMENTO DE LÍMITE
COINCIDENTE PERO ES
LÍMITE CON OCOBAMBA**

LEYENDA

- PROFESIONALES LÍMITE CALCA
- PROFESIONALES QUELLOUNO - LEY CREACION 24553
- LÍMITE REFERENCIAL PROVINCIAL - GOB REG / INEI / MINEDU
- PROVINCIA
- CALCA
- LA CONVENCION
- FAUCARTAMBO
- LÍMITE REFERENCIAL DEPARTAMENTAL - GOB REG / INEI / MINEDU
- LÍMITE REFERENCIAL PROVINCIAL - GOB REG - INEI / MINEDU
- LÍMITE REFERENCIAL DISTRITAL - GOB REG / INEI / MINEDU

MUNICIPALIDAD DISTRITAL DE QUELLOUNO
Proyecto: "Mejoramiento de los Servicios de Clasificación Ecológica y Ecológica para el Ordenamiento Territorial del ámbito distrital de Quellouno"

SOBREPOSICIÓN INTERPRETACIÓN LEY DE CREACIÓN QUELLOUNO N° 24553 - PROPUESTA LÍMITE CALCA

Elaborado en: 17/05/2014
Ejecutado en: 17/05/2014
Equipo técnico proyecto: [Nombres]
Supervisor: Ing. Mijail Espinoza
Escala: 1:750.000
Fecha: Octubre 2014



GRACIAS...