

Lima, 12 de abril de 2023

Registro Único 1115307

OFICIO 455-2022-2023-DIDP-DGP-CR

Señor
HUGO FERNANDO ROVIRA ZAGAL
Director General Parlamentario
Congreso de la República

Asunto: Campaña de comunicaciones #CongresoEnRegiones.

Referencia: Oficio 142-2023/OC-CR (RU 1109230)

Es grato dirigirme a usted para saludarlo cordialmente en la oportunidad de informarle que en atención a lo dispuesto por la Oficialía Mayor con respecto a la campaña de comunicación #CongresoEnRegiones detallada en el documento de la referencia, este despacho ha coordinado con el Área de Estadística a efectos de que los productos a su cargo, presenten información que aborde los problemas señalados por la Oficina de Comunicaciones, por cada departamento del país.

En ese orden, el Área de Estadística pone a disposición los siguientes recursos de información, que servirán de insumo para la producción de la campaña #CongresoEnRegiones, a saber:

1. Carpetas Georeferenciales - Marzo 2023 (Publicadas en el portal institucional¹)
2. Reporte de leyes relacionadas por regiones (adjunto)
3. Reporte de leyes publicadas referente a los problemas que afectan a la ciudadanía (adjunto)
4. Carpeta N.º 008-2022-2023 Información para la campaña #CongresoEnRegiones (adjunto)

Válgome de la ocasión para expresarle las seguridades de mi consideración y estima.

Atentamente,

Adj.: Lo indicado.

C.c.: Área de Estadística.

JGDR/mfl.

¹ <https://www.congreso.gob.pe/GestionInformacionEstadistica/carpetasgeoreferenciales/2023/>

Registro Único 1115307 Oficio 455-2022-2023-DIDP-DGP-CR

Yoni Margot Félix López <yfelix@congreso.gob.pe>

Mié 12/04/2023 12:36

Para: Susana Soledad Su Rivadeneyra <ssu@congreso.gob.pe>; Yasmini Eva Bellido Medina <ybellido@congreso.gob.pe>; Juana Cabrera Retis <jcabrerar@congreso.gob.pe>

CC: didp.congresoperu@gmail.com <didp.congresoperu@gmail.com>; Luis Segundo Vilela Dioses <lvilela@congreso.gob.pe>; estadistica.congresoperu@gmail.com <estadistica.congresoperu@gmail.com>; rruales@congreso.gob.pe <rruales@congreso.gob.pe>; Gabriela Vargas Mundaca <gvargas@congreso.gob.pe>

Cco: Natalia Esteves Calderon <nesteves@congreso.gob.pe>

Buenas tardes estimadas Susana, Yasmini y Juanita:

Por especial encargo de la jefatura del Departamento de Investigación y Documentación Parlamentaria, les comunicamos que se ha registrado en el Sistema de Trámite Documentario el con Registro Único 1115307 Oficio 455-2022-2023-DIDP-DGP-CR, que se encuentra dirigido al Director General Parlamentario.

Saludos,

Yoni Margot Félix López
Departamento de Investigación y
Documentación Parlamentaria
Número de teléfono celular: 924577665

Lima, 05 de abril de 2023.

OFICIO 079-2022-2023-AE-DIDP-DGP-CR- RU: 1111306

Señor:

JUAN GABRIEL DUARTE RODRÍGUEZ

Jefe del Departamento de Investigación y Documentación Parlamentaria
Congreso de la República

Asunto: Información de interés para la función de representación

Referencia: MEMORANDO Nº 071-2022-2023-DGP-CR

Tengo el agrado de dirigirme a usted para saludarle cordialmente; y al mismo tiempo, cumplo con remitirle información de interés para la función de representación, relacionada a las Carpetas Georeferenciales, las cuales se encuentran colgadas en el Portal del Congreso (carpetas georeferenciales), con el siguiente link:

<https://www.congreso.gob.pe/GestionInformacionEstadistica/carpetasgeoreferenciales/>

Asimismo, se adjunta reporte de legislación aprobada por el Congreso y publicada durante el presente periodo parlamentario, orientada a atender los problemas actuales que afectan a la ciudadanía.

Sin otro particular, hago propicia la oportunidad para reiterarle los sentimientos de mi especial consideración y estima personal.

Atentamente,

.....
Vilela Dioses, Luis Segundo
Jefe del Área de Estadística
CONGRESO DE LA REPÚBLICA

LSVD/gvm

LEYES RELACIONADAS POR REGIONES

Período Anual de Sesiones 2022-2023

(Del 27 de julio del 2022 al 31 de marzo de 2023)

Período Anual de Sesiones 2022-2023
LEYES RELACIONADAS POR REGIONES
(Del 27 de julio del 2022 al 31 de marzo de 2023)

Ord.	N.º Ley	Título	Proponente	Fecha de Publicación	Comisión	Última votación	Promulga	Regiones
1	Ley 31571	Ley que asegura y promueve la ejecución y culminación de las obras del Proyecto Chavimochic y afianza el desarrollo de la frontera hídrica.	Poder Ejecutivo	10/09/2022	(Exonerado de dictamen de Comisión)	Exonerado de 2da. Votación	Poder Ejecutivo	La Libertad
2	Ley 31596	Ley que establece medidas a fin de garantizar la cobertura adecuada, continuidad y calidad del servicio de transporte público en Lima y Callao.	Congreso	28/10/2022	Transportes	Allanamiento	Congreso	Lima y Callao.
3	Ley 31611	Ley que declara de interés nacional la creación, construcción e implementación del Parque Científico-Tecnológico Intercultural de la Selva Central.	Congreso	11/11/2022	Ciencia	Exonerado de 2da. Votación	Poder Ejecutivo	Junín
4	Ley 31612	Ley que modifica la Ley 31460, Ley para el fortalecimiento de las cadenas productivas del café y del cacao, a fin de incorporar al departamento de Cusco para contar con sede del Instituto Nacional del Café.	Congreso	11/11/2022	Ciencia	Exonerado de 2da. Votación	Poder Ejecutivo	Cusco
5	Ley 31618	Ley que declara de necesidad pública e interés nacional la creación de la Universidad Nacional Autónoma del Vilcanota.	Congreso	15/11/2022	Educación	1ra. y 2da. Votación	Poder Ejecutivo	Cusco
6	Ley 31620	Ley que declara de interés nacional la creación, construcción e implementación de museos ubicados en los departamentos de La Libertad, Cusco y Cajamarca.	Congreso	15/11/2022	Cultura	Exonerado de 2da. Votación	Poder Ejecutivo	La Libertad, Cusco y Cajamarca
7	Ley 31623	Ley que declara de interés nacional y necesidad pública la construcción e implementación del Instituto Regional de Enfermedades Neoplásicas (IREN) en el departamento de Ica.	Congreso	17/11/2022	Salud	Exonerado de 2da. Votación	Congreso	Ica
8	Ley 31625	Ley que declara de necesidad pública e interés nacional la construcción del Puerto de Corio en el distrito de Punta de Bombón, provincia de Islay, departamento de Arequipa.	Congreso	18/11/2022	Transportes	Exonerado de 2da. Votación	Poder Ejecutivo	Arequipa
9	Ley 31628	Ley que declara a Manko Inka como precursor y héroe nacional de la lucha contra el colonialismo del siglo XVI de los pueblos de América y como el último bastión de la resistencia inka al distrito de Vilcabamba de la provincia de La Convención del departamento del Cusco.	Congreso	18/11/2022	Cultura	1ra. y 2da. Votación	Poder Ejecutivo	Cusco
10	Ley 31631	Ley que declara de necesidad pública y preferente interés nacional el mejoramiento y la modernización de la vía terrestre que conecta los departamentos de Puno, Arequipa y Cusco, a fin de consolidar el circuito turístico del sur.	Congreso	29/11/2022	Transportes	1ra. y 2da. Votación	Congreso	Puno, Arequipa y Cusco
11	Ley 31634	Ley que declara de interés nacional y necesidad pública la creación de una planta desalinizadora de agua de mar en la provincia de Pacasmayo.	Congreso	02/12/2022	Vivienda	Exonerado de 2da. Votación	Poder Ejecutivo	La Libertad
12	Ley 31642	Ley que declara de interés nacional la postulación de la Fiesta de la Virgen del Carmen de Paucartambo de Cusco como Patrimonio Cultural Inmaterial de la Humanidad ante la UNESCO.	Congreso	15/12/2022	Cultura	Exonerado de 2da. Votación	Congreso	Cusco
13	Ley 31644	Ley de creación del distrito de Alto Trujillo en la provincia de Trujillo del departamento de La Libertad.	Poder Ejecutivo	15/12/2022	Descentralización	1ra. y 2da. Votación	Poder Ejecutivo	La Libertad



Período Anual de Sesiones 2022-2023
LEYES RELACIONADAS POR REGIONES
(Del 27 de julio del 2022 al 31 de marzo de 2023)

Ord.	N.º Ley	Título	Proponente	Fecha de Publicación	Comisión	Última votación	Promulga	Regiones
14	Ley 31667	Ley que declara el 26 de mayo de cada año día cívico no laborable compensable en la provincia de Ilo.	Congreso	04/01/2023	(Exonerado del trámite de envío a Comisión)	Exonerado de 2da. Votación	Congreso	Moquegua
15	Ley 31671	Ley que declara de interés nacional Los Ríos Profundos de la ruta José María Arguedas - Puente Pachachaca del distrito de Abancay en la provincia de Abancay, departamento de Apurímac.	Congreso	13/01/2023	Comercio Exterior	Exonerado de 2da. Votación	Congreso	Apurímac
16	Ley 31682	Ley que declara de necesidad pública e interés nacional la implementación y mejoramiento de diversos establecimientos de salud en los departamentos de Arequipa Cajamarca Cusco La Libertad Lambayeque Lima Madre de Dios Pasco Puno y San Martín	Congreso	09/02/2023	Salud y Población	Exonerado de 2da. Votación	Poder Ejecutivo	Cajamarca Cusco La Libertad Lambayeque Lima Madre de Dios Pasco Puno y San Martín
17	Ley 31691	Ley que declara de interés nacional la protección, investigación, promoción y puesta en valor del Paisaje Arqueológico Geoglifo de Gross Munsa del distrito de Santa Isabel de Sigüas, provincia de Arequipa, departamento de Arequipa	Congreso	18/02/2023	Cultura y Patrimonio Cultural	Insistencia	Congreso	Arequipa
18	Ley 31705	Ley que declara de necesidad pública e interés nacional el proyecto de infraestructura Proyecto Turístico Teleférico Centro Histórico de Lima - Cerro San Cristóbal y autoriza la expropiación de inmuebles	Congreso	11/03/2023	Vivienda y Construcción	Exonerado de 2da. Votación	Poder Ejecutivo	Lima
19	Ley 31709	Ley que declara de interés nacional y de necesidad pública la creación de la Universidad Nacional Tecnológica de Chíncha (UNATECH) de la provincia de Chíncha del departamento de Ica	Congreso	14/03/2023	▯ Educación, Juventud y Deporte	Exonerado de 2da. Votación	Poder Ejecutivo	Ica
20	Ley 31710	Ley que declara de necesidad pública, por riesgo inminente, el mantenimiento de la infraestructura del sistema de aducción del Proyecto Majes Sigüas.	Congreso	14/03/2023	Agraria	Exonerado de 2da. Votación	Poder Ejecutivo	Arequipa

Fuentes: (1) Sistema de Proyectos de Ley del Área de Trámite y Digitalización de Documentos (2) Boletín de Normas Legales del Diario Oficial "El Peruano"

Elaboración: Área de Estadística

(Actualizado al 31-03-2023)



**REPORTE LEYES PUBLICADAS
REFERENTE A LOS PROBLEMAS QUE
AFECTAN A LA CIUDADANÍA**

Período Anual de Sesiones 2022-2023

(Del 27 de julio del 2022 al 31 de marzo de 2023)

REPORTE LEYES PÚBLICADAS REFERENTE A LOS PROBLEMAS QUE AFECTAN A LA CIUDADANÍA

Período Anual de Sesiones 2022 - 2023
(Del 27 de julio del 2022 al 31 de marzo de 2023)

Problemática	Ord.	Leyes	Título	Fecha de Publicación
1. Incremento de la delincuencia	1	Ley 31685	Ley que incorpora el numeral 11.3 al artículo 11 del Decreto Legislativo 1350, Decreto Legislativo de Migraciones, a fin de garantizar la protección a migrantes víctimas de violencia en situación de vulnerabilidad.	15/02/2023
	2	Ley 31689	Ley que modifica los artículos 10, 45, 61 y 63 del Decreto Legislativo 1350, Decreto Legislativo de Migraciones, en el marco de la seguridad ciudadana.	15/02/2023
	3	Ley 31592	Ley que modifica el Código Procesal Penal Decreto Legislativo 957 en lo relacionado con la condena del absuelto para garantizar el derecho a la pluralidad de instancia del condenado.	26/10/2022
	4	Ley 31615	Ley que modifica el Artículo 11 del Decreto Legislativo 1213 Decreto Legislativo que regula los servicios de seguridad privada.	15/11/2022
	5	Ley 31621	Ley que promueve servicios de protección temporal para víctimas de violencia familiar y sexual.	15/11/2022
	6	Ley 31702	Ley que adscribe la Secretaría de Seguridad y Defensa Nacional (SEDNA) a la Presidencia del Consejo de Ministros.	10/03/2023
	7	LEY 31715	Ley que modifica la Ley 30364, Ley para prevenir, sancionar y erradicar la violencia contra las mujeres y los integrantes del grupo familiar, para eliminar obstáculos y fortalecer su ejecución	22/03/2023
	8	Ley 31684	Ley que modifica la Ley 29314, Ley de la Fábrica de Armas y Municiones del Ejército FAME S.A.C.	15/02/2023
	9	Ley 31694	Ley que establece el empadronamiento y amnistía por tenencia de arma de fuego de uso civil.	23/02/2023
2. Crisis económica, alza de precios	1	Ley 31713	Ley que suspende la aplicación del artículo 3-a de la ley 27510, ley que crea el fondo de compensación social eléctrica.	21/03/2023
	2	Ley 31714	Ley que prioriza el trámite gratuito de la actualización del domicilio en el Documento Nacional de Identidad (DNI) de la población en situación de pobreza y pobreza extrema.	21/03/2023
	3	Ley 31578	Ley que promueve la reactivación económica a través de compras públicas de las MYPE manufactureras nacionales.	28/09/2022
	4	Ley 31597	Ley que declara de interés nacional y necesidad pública la creación del Ministerio de Pesquería y Acuicultura.	28/10/2022
	5	Ley 31668	Ley que aprueba la reducción temporal de costos de adquisición de insumos importados relevantes para la economía nacional.	06/01/2023
	6	Ley 31658	Ley que crea el programa Impulso Empresarial MYPE - Impulso MYPERÚ.	30/12/2022
	7	Ley 31673	Ley que modifica la Ley 31622, con la finalidad de despenalizar la pesca artesanal y capturas incidentales.	18/01/2023
	8	Ley 31677	Ley que crea el Registro Nacional de las Micro y Pequeñas Empresas (MYPE) acreedoras del Estado.	27/01/2023
	9	Ley 31683	Ley que promueve la reactivación económica de las micro, pequeñas y medianas empresas a través del fondo Mipyme emprendedor.	09/02/2023
	10	Ley 31601	Ley que modifica la Ley 29571 Código de Protección y Defensa del Consumidor garantizando la atención personal del proveedor al ofrecer sistemas de atención automatizada.	05/11/2022



REPORTE LEYES PUBLICADAS REFERENTE A LOS PROBLEMAS QUE AFECTAN A LA CIUDADANÍA

Período Anual de Sesiones 2022 - 2023
(Del 27 de julio del 2022 al 31 de marzo de 2023)

Problemática	Ord.	Leyes	Título	Fecha de Publicación
3. Falta de empleo	1	Ley 31572	Ley del Teletrabajo.	11/09/2022
	2	Ley 31600	Ley que modifica la Ley 25129 Ley que dispone que los trabajadores de la actividad privada cuyas remuneraciones no se regulan por negociación colectiva percibirán el equivalente al 10% del ingreso mínimo legal por todo concepto de asignación familiar.	03/11/2022
	3	Ley 31614	Nueva Ley del Trabajador Porteador.	11/11/2022
	4	Ley 31632	Ley que dispone medidas para garantizar los derechos de los trabajadores afectados por las disposiciones legales implementadas durante la emergencia sanitaria provocada por la COVID-19.	01/12/2022
4. Corrupción	1	Ley 31681	Ley de fortalecimiento del consejo fiscal.	03/02/2023
	2	Ley 31588	Ley que crea la Comisión Especial Revisora del Código de Ejecución Penal.	22/10/2022
	3	Ley 31676	Ley que modifica el Código Penal, con la finalidad de reprimir las conductas que afectan los principios de mérito, idoneidad y legalidad para el acceso a la función pública.	27/01/2023
	4	Ley 31718	Ley que modifica el Decreto Legislativo 52 Ley Orgánica del Ministerio Público para asegurar el funcionamiento permanente de la Junta de Fiscales Supremos	24/03/2023
5. Acceso a la Salud, Infraestructura de Salud	1	Ley 31538	Ley que aprueba créditos suplementarios para el financiamiento de los gastos asociados a la emergencia sanitaria producida por la COVID-19, la reactivación económica, y otros gastos de las entidades del Gobierno Nacional, los Gobiernos Regionales y los Gobiernos Locales, y dicta otras medidas.	30/07/2022
	2	Ley 31599	Ley que declara de interés nacional y necesidad pública la construcción implementación y funcionamiento de institutos oncológicos regionales.	29/10/2022
	3	Ley 31619	Ley que declara de necesidad pública e interés nacional la elaboración y el financiamiento de las Inversiones de Optimización de Ampliación Marginal de Rehabilitación y de Reposición (IOARR) para hemodiálisis oftalmología y gastroenterología en las entidades del Sector Salud en los tres niveles de Gobierno en las Sanidades de las Fuerzas Armadas en la Sanidad Policial y en ESSALUD.	15/11/2022
	4	Ley 31623	Ley que declara de interés nacional y necesidad pública la construcción e implementación del Instituto Regional de Enfermedades Neoplásicas (IREN) en el departamento de Ica.	17/11/2022
	5	Ley 31627	Ley que modifica la Ley 30947 Ley de Salud Mental a fin de fortalecer la prevención y promoción de la salud mental de los niños niñas y adolescentes y otras poblaciones vulnerables.	18/11/2022



REPORTE LEYES PÚBLICADAS REFERENTE A LOS PROBLEMAS QUE AFECTAN A LA CIUDADANÍA

Período Anual de Sesiones 2022 - 2023
(Del 27 de julio del 2022 al 31 de marzo de 2023)

Problemática	Ord.	Leyes	Título	Fecha de Publicación
	6	Ley 31654	Ley que autoriza convalidar como servicio rural y urbano marginal de salud (SERUMS) el tiempo laborado en establecimientos de salud del Ministerio de Salud de los Gobiernos Regionales del Seguro Social en Salud (ESSALUD) de las Sanidades de las Fuerzas Armadas y de la Sanidad Policial durante el estado de emergencia por la Covid-19.	29/12/2022
6. Falta de acceso a la Educación, Infraestructura	1	Ley 31610	Ley que permite garantizar la prestación del servicio educativo en las instituciones educativas públicas de educación básica a nivel nacional.	10/11/2022
	2	Ley 31618	Ley que declara de necesidad pública e interés nacional la creación de la Universidad Nacional Autónoma del Vilcanota.	15/11/2022
	3	Ley 31637	Ley que modifica el artículo 33 de la Ley 28044 Ley General de Educación a fin de establecer la inclusión de contenidos en el Currículo Nacional de la Educación Básica e incorporar el proceso participativo de elaboración de los Currículos Regionales.	02/12/2022
	4	Ley 31645	Ley que modifica la Ley 30597 a fin de cambiar la denominación de la Universidad Nacional Diego Quispe Tito.	20/12/2022
	5	Ley 31653	Ley que modifica la Ley N° 30512 Ley de Institutos y Escuelas de Educación Superior y de la Carrera Pública de sus docentes.	29/12/2022
	6	Ley 31655	Ley que dispone el financiamiento del Programa de Mantenimiento Complementario de Locales Educativos para el año 2022.	29/12/2022
	7	Ley 31695	Ley que modifica el artículo 33 de la Ley 29944, Ley de Reforma Magisterial, a fin de ampliar la permanencia de los directivos de instituciones educativas y especialistas en educación en sus cargos, sujeta a la aprobación de la evaluación de desempeño	27/02/2023
	8	Ley 31709	Ley que declara de interés nacional y de necesidad pública la creación de la Universidad Nacional Tecnológica de Chincha (UNATECH) de la provincia de Chincha del departamento de Ica	14/03/2023
	9	Ley 31611	Ley que declara de interés nacional la creación construcción e implementación del Parque Científico-Tecnológico Intercultural de la Selva Central.	11/11/2022
	10	Ley 31659	Ley que modifica la Ley 30309, Ley que promueve la investigación científica, desarrollo tecnológico e innovación tecnológica.	30/12/2022
	11	Ley 31680	Ley que declara de interés nacional la creación, construcción, implementación y ejecución de parques científico-tecnológicos en diversas regiones del país.	03/02/2023
	12	Ley 31719	Ley que dispone el otorgamiento de becas para la permanencia y culminación de estudios en favor de los estudiantes de educación superior que continúan afectados económicamente por los efectos de la pandemia del COVID-19 y los exbecarios de la Beca Continuidad	31/03/2023
7. Agua y saneamiento, infraestructura (conectividad)	1	Ley 31571	Ley que asegura y promueve la ejecución y culminación de las obras del Proyecto Chavimochic y afianza el desarrollo de la	10/09/2022





ÁREA DE ESTADÍSTICA

“Decenio de la Igualdad de Oportunidades para mujeres y hombres”
“Año de la unidad, la paz y el desarrollo”

REPORTE LEYES PÚBLICADAS REFERENTE A LOS PROBLEMAS QUE AFECTAN A LA CIUDADANÍA
Período Anual de Sesiones 2022 - 2023
(Del 27 de julio del 2022 al 31 de marzo de 2023)

Problemática	Ord.	Leyes	Título	Fecha de Publicación
	2	<u>Ley 31634</u>	Ley que declara de interés nacional y necesidad pública la creación de una planta desalinizadora de agua de mar en la provincia de Pacasmayo.	02/12/2022

Fuentes: (1) Sistema de Proyectos de Ley del Área de Trámite y Digitalización de Documentos (2) Boletín de Normas Legales del Diario Oficial "El Peruano"
Elaboración: Área de Estadística





Lima, 12 de abril de 2023.

OFICIO 081-2022-2023-AE-DIDP-DGP-CR- RU: 1115140

Señor:

JUAN GABRIEL DUARTE RODRÍGUEZ

Jefe del Departamento de Investigación y Documentación Parlamentaria
Congreso de la República

Asunto: Información complementaria de las carpetas georeferenciales.

Referencia: MEMORANDO 071-2022-2023-DGP-CR

OFICIO 079-2022-2023-AE-DIDP-DGP-CR

OFICIO 142-2023/OC-CR

Tengo el agrado de dirigirme a usted para saludarle cordialmente; y al mismo tiempo, cumplo con remitirle información complementaria de las carpetas georeferenciales (Carpeta 008-2022-2023), las cuales servirán de insumo para la producción de la campaña #CongresoEnRegiones.

Sin otro particular, hago propicia la oportunidad para reiterarle los sentimientos de mi especial consideración y estima personal.

Atentamente,

.....
Vilela Dioses, Luis Segundo
Jefe del Área de Estadística
CONGRESO DE LA REPÚBLICA

Nota: Se adjunta carpeta 008

LSVD/gvm



CARPETA N.º 008 -2022-2023

Información para la campaña

#CongresoEnRegiones

Lima, 11 de abril de 2023



CONTENIDO

A.- Salud

1.- Infraestructura del sector salud, según departamento, 2016-2021.

B.- Electrificación

2.- Población que tiene luz eléctrica en su hogar, según departamento y brechas 2017-2021.

C.- Saneamiento

3.- Hogares que se abastecen de agua mediante red pública, según ámbito geográfico y brechas, 2013-2021.

D.- Transporte

4.- Infraestructura vial existente en el Perú.

E.- Educación

5.- Tasa de deserción permanente en educación inicial, 2013 – 2021.

6.- Tasa de deserción permanente en educación primaria, 2013 – 2021.

7.- Tasa de deserción permanente en educación secundaria, 2013 – 2021.

8.- Tasa de deserción acumulada, superior no universitaria (% de edades menores o iguales a 30 años con superior no universitaria incompleta).

F.- Conflictos sociales

9.- Conflictos sociales por estado, según región, marzo 2023.

G.- Violencia contra la mujer

10.- Violencia contra las mujeres e integrantes del grupo familiar.

11.- Denuncias de violencia familiar, según departamento, 2015 – 2021.

12.- Denuncias de trata de personas registradas por sexo y grupo de edad de las presuntas víctimas, 2018 y enero - mayo 2019.

H.- Obras paralizadas

13.- Obras paralizadas por nivel de gobierno, 2022.

14.- Obras paralizadas por sector de gobierno, 2022.

15.- Obras paralizadas bajo el marco normativo de la reconstrucción con cambios, según su nivel de gobierno, 2022.

16.- Sectores con obras paralizadas con nivel de avance físico del 90% a 100% (ejecutadas por administración directa o contrata), 2022.

17.- Resumen de estado de las obras paralizadas por región, 2022.

18.- Ubicación geográfica de las obras paralizadas y costos de inversión, 2022.



I.- Desastres naturales

- 19.- Vulnerabilidad ante fenómeno del niño 2023, por precipitaciones.
- 20.- Población vulnerable ante inundaciones y desplazamiento de masas 2023.

J.- Conectividad a internet

- 21.- Suscriptores con conexión al servicio de internet fijo, según departamento, 2017-2021.

k.- Discapacidad

- 22.- Población con alguna discapacidad estimada al 2022, respecto al registro nacional de la persona con discapacidad.
- 23.- Población inscrita en el registro nacional de la persona con discapacidad por sexo según región, 2000 - 2022 1/.
- 24.- Población inscrita en el registro nacional de la persona con discapacidad por grupo de edad según región, 2000 - 2022 1/.
- 25.- Población inscrita en el registro nacional de la persona con discapacidad por tipo de limitación según región, 2000 - 2022 1/.
- 26.- Población inscrita en el registro nacional de la persona con discapacidad por nivel de gravedad en la limitación según región, 2000 - 2022 1/.
- 27.- Población inscrita en el registro nacional de la persona con discapacidad por tipo de deficiencia según región, 2000 - 2022 1/.
- 28.- Población diagnosticada con síndrome de down inscrita en el registro nacional de la persona con discapacidad por grupos de edad según región, 2000 - 2022 1/.

A.- Salud

Cuadro 01

INFRAESTRUCTURA DEL SECTOR SALUD, SEGÚN DEPARTAMENTO, 2016-2021

Departamento	Total de sector						Hospitales						Centros de salud						Puestos de salud						Instituto de Salud						Consultorios médicos y de otros						Centro Odontológico 4/					
	2016	2017	2018	2019	2020	2021	2016	2017	2018	2019	2020	2021	2016	2017	2018	2019	2020	2021	2016	2017	2018	2019	2020	2021	2016	2017	2018	2019	2020	2021	2016	2017	2018	2019	2020	2021	2016	2017	2018	2019	2020	2021
Total	18 465	19 048	19 859	21 272	21 973	21 683	606	599	594	604	615	591	2 296	2 320	2 411	2 550	2 644	2 717	8 002	8 140	8 349	8 710	8 892	8 904	18	18	17	18	20	18	6 943	7 329	7 797	8 584	8 958	8 617	600	642	691	806	844	836
Amazonas	516	520	532	569	589	599	12	10	8	7	8	8	79	79	88	91	95	106	414	407	404	411	416	417	-	-	-	-	-	-	8	20	26	46	57	60	3	4	6	14	13	8
Áncash	553	557	554	562	571	559	25	24	23	22	22	21	95	97	100	105	108	106	337	396	395	398	402	396	-	-	-	-	-	-	23	23	20	21	22	21	16	17	16	16	17	15
Apurímac	466	475	485	498	510	514	9	9	8	8	9	8	73	75	75	78	80	77	754	346	354	358	364	372	-	-	-	-	-	-	33	40	43	49	52	52	5	5	5	5	5	5
Arequipa	857	880	913	956	966	913	21	24	24	26	28	28	89	91	95	98	99	101	131	331	336	356	360	339	1	1	1	1	1	1	380	381	401	413	416	389	49	52	56	62	62	55
Ayacucho	415	421	426	468	493	509	12	12	11	11	11	11	66	66	70	78	85	91	264	339	340	359	363	370	-	-	-	-	-	-	-	4	5	20	33	35	-	-	-	-	1	2
Cajamarca	1 055	1 059	1 102	1 147	1 186	1 206	25	24	25	24	24	20	159	165	174	180	184	187	364	757	773	785	793	780	-	-	-	-	-	-	79	76	86	102	125	142	38	37	44	56	60	77
Prov. Const. del Callao	645	660	682	756	785	743	11	10	10	10	10	10	33	25	20	19	19	20	263	134	145	145	152	143	-	-	-	-	-	-	439	460	477	553	576	547	31	31	30	29	28	23
Cusco	765	799	852	903	940	1 001	19	20	20	22	22	23	124	137	154	174	189	219	165	267	283	290	294	295	-	-	-	-	-	-	352	367	385	404	421	446	6	8	10	13	14	18
Huancavelica	451	456	462	462	466	468	4	5	5	5	5	5	70	70	72	73	76	77	488	367	368	367	367	368	-	-	-	-	-	-	10	10	12	12	13	13	3	4	5	5	5	5
Huánuco	356	362	369	391	395	404	7	8	9	9	9	9	72	72	74	76	75	73	291	267	273	290	294	298	-	-	-	-	-	-	12	13	11	13	14	20	2	2	2	3	3	4
Ica	321	321	331	344	354	339	24	24	25	25	24	23	51	50	47	43	46	48	183	165	171	183	190	186	-	-	-	-	-	-	76	76	83	89	90	80	5	6	5	4	4	2
Junín	903	902	909	953	960	962	26	26	28	29	28	27	118	119	121	130	133	139	1 059	486	492	504	507	506	-	-	-	1	1	1	248	246	244	263	266	258	23	25	24	26	25	31
La Libertad	602	629	650	659	663	622	53	53	52	50	51	51	115	125	141	146	153	152	765	299	299	301	299	290	2	2	2	2	2	2	121	129	133	137	135	107	20	21	23	23	23	20
Lambayeque	595	591	583	590	605	543	26	25	24	26	27	26	120	117	108	105	105	90	294	182	189	196	201	204	1	1	1	1	1	1	193	198	198	200	208	179	72	68	63	62	63	43
Lima	6 251	6 644	7 095	7 755	-	7 901	203	204	206	213	-	204	394	401	407	416	-	461	376	1 120	1 192	1 347	-	1451	12	12	11	11	-	11	4 355	4 651	5 005	5 454	5 674	5452	228	256	274	314	327	322
Lima Metropolitana 1/	5 765	6 143	6 550	7 136	7 464	7 232	193	193	195	200	204	190	315	321	330	338	356	373	99	830	887	1 015	1 091	1 095	12	12	11	11	13	11	4 255	4 547	4 878	5 287	5 500	5 271	225	240	249	285	297	292
Lima 2/	486	501	545	619	638	669	10	11	11	13	13	14	79	80	77	78	78	88	57	290	305	332	343	356	-	-	-	-	-	-	100	104	127	167	174	181	3	16	25	29	30	30
Loreto	520	533	586	635	651	656	17	14	14	12	12	13	100	103	115	131	134	135	246	380	410	434	439	444	-	-	-	-	-	-	14	18	23	25	27	23	13	18	24	33	39	41
Madre de Dios	153	145	144	160	172	177	4	3	3	2	2	2	12	11	8	8	11	13	415	97	98	101	101	100	-	-	-	-	-	-	36	33	34	47	56	60	2	1	1	2	2	2
Moquegua	99	104	108	119	127	124	6	6	6	6	6	6	31	24	26	31	31	30	391	67	66	70	75	76	-	-	-	-	-	-	3	4	6	8	8	5	2	3	4	4	7	7
Pasco	284	287	288	304	312	322	7	7	6	7	6	6	29	31	33	40	42	47	327	247	247	252	258	261	-	-	-	-	-	-	2	2	2	5	5	7	-	-	-	-	1	1
Piura	869	896	952	1 056	1 084	1 091	31	32	31	30	31	30	141	141	155	171	176	172	80	430	443	461	470	493	2	2	2	2	2	2	228	238	259	303	312	288	52	53	62	89	93	106
Puno	593	610	622	674	689	690	27	27	25	31	32	31	152	151	157	174	178	182	40	407	410	424	430	432	-	-	-	-	-	-	17	18	19	26	26	20	6	7	11	19	23	25
San Martín	530	532	530	545	562	546	18	17	17	15	17	15	86	86	86	90	96	92	201	325	330	337	340	339	-	-	-	-	-	-	91	97	92	98	104	96	8	7	5	5	5	4
Tacna	334	337	351	417	440	427	5	6	6	5	5	6	30	25	26	29	29	29	30	84	88	95	97	91	-	-	-	-	-	-	208	211	217	274	294	290	11	11	14	14	15	11
Tumbes	74	74	77	86	89	88	6	5	5	5	5	4	20	20	21	23	23	24	20	40	40	41	41	40	-	-	-	-	-	-	8	9	10	16	18	18	-	-	1	1	2	2
Ucayali	258	254	256	263	265	279	8	4	3	4	4	4	37	39	38	41	43	46	37	200	203	205	205	213	-	-	-	-	-	-	7	5	6	6	6	9	5	6	6	7	7	7

Nota : En hospitales incluye, hospitales del M INSA, EsSalud, Gobierno Regional, Fuerzas Armadas y Policiales, Municipalidad provincial, distrital y Clínicas privadas.

1/ Denominación establecida mediante Ley N°31140, las publicaciones estadísticas referidas a la provincia de Lima se denominarán en adelante Lima Metropolitana y comprende los 43 distritos

2/ Denominación establecida mediante Ley N°31140, las publicaciones estadísticas referidas a la Región Lima se denominarán en adelante Departamento de Lima y comprende

las provincias de : Barranca, Cajatambo, Canta, Cañete, Huaral, Huarochiri, Huaura, Oyón y Yauyos.

3/ Incluye los consultorios médicos privados, Consultorio del Gobierno Regional y otros.

4/ Incluye Centros Odontológico privados y otros.

Fuente: Instituto Nacional de Estadística e Informática – INEI.

Extracción: Área de Estadística.

B.- Electrificación

Cuadro 02

POBLACIÓN QUE TIENE LUZ ELÉCTRICA EN SU HOGAR, SEGÚN DEPARTAMENTO Y BRECHAS 2017-2021
 (Porcentaje)

Departamento	2017	Brecha 2017	2018	Brecha 2018	2019	Brecha 2019	2020	Brecha 2020	2021	Brecha 2021
Total Nacional	95.1	4.9	95.5	4.5	95.8	4.2	96.3	3.7	95.9	4.1
Urbana	99.2	0.8	99.3	0.7	99.3	0.7	99.2	0.8	99.0	1.0
Rural	81.0	19.0	82.2	17.8	83.2	16.8	85.4	14.6	83.5	16.5
Amazonas	78.6	21.4	82.1	17.9	82.5	17.5	83.3	16.7	84.3	15.7
Áncash	95.8	4.2	96.8	3.2	97.5	2.5	97.8	2.2	98.6	1.4
Apurímac	94.2	5.8	95.3	4.7	95.9	4.1	96.0	4.0	95.4	4.6
Arequipa	98.2	1.8	98.6	1.4	98.9	1.1	97.5	2.5	97.7	2.3
Ayacucho	92.7	7.3	94.0	6.0	93.8	6.2	95.2	4.8	95.9	4.1
Cajamarca	89.2	10.8	90.2	9.8	90.5	9.5	93.9	6.1	92.5	7.5
Callao ^{1/}	99.7	0.3	99.7	0.3	99.7	0.3	99.8	0.2	99.8	0.2
Cusco	92.4	7.6	92.8	7.2	93.8	6.2	94.3	5.7	95.0	5.0
Huancavelica	91.9	8.1	91.2	8.8	92.4	7.6	92.8	7.2	91.1	8.9
Huánuco	87.5	12.5	87.0	13.0	89.2	10.8	88.8	11.2	85.5	14.5
Ica	98.6	1.4	98.6	1.4	99.0	1.0	98.0	2.0	97.3	2.7
Junín	93.0	7.0	93.2	6.8	92.7	7.3	92.4	7.6	91.3	8.7
La Libertad	96.0	4.0	97.1	2.9	97.6	2.4	98.6	1.4	98.4	1.6
Lambayeque	97.1	2.9	98.2	1.8	97.6	2.4	98.7	1.3	98.4	1.6
Lima	99.6	0.4	99.6	0.4	99.5	0.5	99.6	0.4	99.2	0.8
Provincia de Lima ^{2/}	99.7	0.3	99.7	0.3	99.6	0.4	99.8	0.2	99.3	0.7
Región Lima ^{3/}	98.5	1.5	98.6	1.4	98.9	1.1	97.7	2.3	97.1	2.9
Loreto	77.7	22.3	76.9	23.1	79.2	20.8	83.6	16.4	81.1	18.9
Madre de Dios	92.6	7.4	94.9	5.1	94.4	5.6	95.2	4.8	93.7	6.3
Moquegua	95.7	4.3	95.9	4.1	96.0	4.0	96.7	3.3	96.5	3.5
Pasco	88.7	11.3	89.4	10.6	89.3	10.7	92.5	7.5	90.7	9.3
Piura	94.9	5.1	95.6	4.4	95.6	4.4	96.5	3.5	96.0	4.0
Puno	92.6	7.4	92.2	7.8	93.3	6.7	93.4	6.6	92.6	7.4
San Martín	93.6	6.4	94.8	5.2	95.3	4.7	93.5	6.5	94.1	5.9
Tacna	96.8	3.2	97.2	2.8	97.9	2.1	98.3	1.7	97.8	2.2
Tumbes	98.3	1.7	99.6	0.4	99.4	0.6	99.7	0.3	99.2	0.8
Ucayali	87.4	12.6	89.0	11.0	90.0	10.0	90.6	9.4	90.9	9.1

^{1/} Provincia Constitucional

^{2/} Comprende los 43 distritos que conforman la provincia de Lima.

^{3/} Incluye las provincias de: Barranca, Cajatambo, Canta, Cañete, Hualar, Huarochirí, Huaura, Oyón y Yauyos.

Fuente: Instituto Nacional de Estadística e Informática – INEI.

Extracción: Área de Estadística.

C.- Saneamiento

Cuadro 03

HOGARES QUE SE ABASTECEN DE AGUA MEDIANTE RED PÚBLICA, SEGÚN ÁMBITO GEOGRÁFICO Y BRECHAS, 2013-2021
 (Porcentaje del total de hogares)

Ámbito geográfico	2013	Brecha 2013	2014	Brecha 2014	2015	Brecha 2015	2016	Brecha 2016	2017	Brecha 2017	2018	Brecha 2018	2019	Brecha 2019	2020	Brecha 2020	2021	Brecha 2021
Total	85.9	14.1	87.1	12.9	87.9	12.1	89.0	11.0	89.2	10.8	90.4	9.6	90.6	9.4	91.3	8.7	90.6	9.4
Área de residencia																		
Urbana	93.4	6.6	93.6	6.4	94.0	6.0	94.5	5.5	94.5	5.5	95.3	4.7	95.1	4.9	94.9	5.1	94.4	5.6
Rural	63.3	36.7	67.3	32.7	68.4	31.6	70.7	29.3	71.6	28.4	73.6	26.4	74.9	25.1	77.7	22.3	76.4	23.6
Departamento																		
Amazonas	83.4	16.6	84.3	15.7	87.1	12.9	85.6	14.4	88.5	11.5	87.8	12.2	90.1	9.9	87.7	12.3	87.4	12.6
Áncash	91.5	8.5	92.2	7.8	93.0	7.0	95.6	4.4	96.0	4.0	96.7	3.3	96.6	3.4	94.6	5.4	94.6	5.4
Apurímac	91.4	8.6	91.4	8.6	91.7	8.3	89.8	10.2	95.1	4.9	94.0	6.0	95.8	4.2	95.0	5.0	95.6	4.4
Arequipa	91.8	8.2	92.6	7.4	94.5	5.5	94.3	5.7	94.9	5.1	95.6	4.4	96.3	3.7	96.0	4.0	95.7	4.3
Ayacucho	88.7	11.3	89.2	10.8	91.6	8.4	94.0	6.0	91.3	8.7	94.2	5.8	93.6	6.4	94.7	5.3	95.7	4.3
Cajamarca	78.8	21.2	86.6	13.4	84.2	15.8	83.0	17.0	84.6	15.4	88.8	11.2	89.7	10.3	90.7	9.3	85.2	14.8
Prov. Const. del Callao	95.8	4.2	95.2	4.8	95.9	4.1	95.8	4.2	96.5	3.5	97.2	2.8	97.6	2.4	97.6	2.4	97.1	2.9
Cusco	89.4	10.6	90.5	9.5	92.3	7.7	91.4	8.6	94.1	5.9	91.8	8.2	93.6	6.4	91.1	8.9	92.7	7.3
Huancavelica	79.9	20.1	83.8	16.2	87.9	12.1	87.0	13.0	88.3	11.7	88.9	11.1	88.5	11.5	93.1	6.9	91.8	8.2
Huánuco	63.5	36.5	69.6	30.4	68.8	31.2	74.6	25.4	73.8	26.2	75.0	25.0	72.0	28.0	83.3	16.7	79.9	20.1
Ica	91.8	8.2	90.4	9.6	91.5	8.5	91.5	8.5	92.3	7.7	92.8	7.2	92.6	7.4	92.7	7.3	94.1	5.9
Junín	87.1	12.9	89.4	10.6	90.2	9.8	92.1	7.9	90.6	9.4	92.8	7.2	90.5	9.5	93.4	6.6	89.0	11.0
La Libertad	86.8	13.2	89.5	10.5	90.6	9.4	91.0	9.0	91.6	8.4	92.2	7.8	91.8	8.2	93.9	6.1	93.7	6.3
Lambayeque	85.8	14.2	86.8	13.2	89.4	10.6	90.1	9.9	92.2	7.8	93.0	7.0	94.8	5.2	92.5	7.5	92.3	7.7
Lima Metropolitana 1/	94.7	5.3	94.9	5.1	95.6	4.4	96.8	3.2	95.5	4.5	96.6	3.4	96.7	3.3	95.8	4.2	94.1	5.9
Lima 2/	84.5	15.5	85.6	14.4	86.0	14.0	89.4	10.6	90.0	10.0	92.1	7.9	91.6	8.4	92.5	7.5	94.1	5.9
Loreto	57.9	42.1	54.4	45.6	55.5	44.5	55.3	44.7	57.0	43.0	58.9	41.1	57.7	42.3	63.6	36.4	65.4	34.6
Madre de Dios	79.3	20.7	79.1	20.9	85.1	14.9	84.9	15.1	86.7	13.3	86.7	13.3	86.3	13.7	86.3	13.7	86.0	14.0
Moquegua	93.0	7.0	94.9	5.1	95.6	4.4	95.1	4.9	96.2	3.8	97.2	2.8	97.0	3.0	96.9	3.1	95.5	4.5
Pasco	73.9	26.1	76.8	23.2	78.3	21.7	78.2	21.8	83.4	16.6	84.7	15.3	83.8	16.2	81.8	18.2	86.0	14.0
Piura	82.5	17.5	85.0	15.0	84.2	15.8	84.8	15.2	86.0	14.0	88.7	11.3	89.0	11.0	87.5	12.5	87.6	12.4
Puno	59.2	40.8	63.4	36.6	62.2	37.8	65.8	34.2	65.4	34.6	68.3	31.7	70.8	29.2	76.5	23.5	76.1	23.9
San Martín	80.1	19.9	80.3	19.7	83.6	16.4	88.1	11.9	86.8	13.2	88.1	11.9	87.4	12.6	90.0	10.0	91.4	8.6
Tacna	93.4	6.6	93.8	6.2	95.0	5.0	94.3	5.7	94.8	5.2	96.8	3.2	96.5	3.5	97.4	2.6	96.4	3.6
Tumbes	81.6	18.4	85.7	14.3	82.8	17.2	81.7	18.3	80.6	19.4	79.1	20.9	79.6	20.4	81.4	18.6	90.0	10.0
Ucayali	73.5	26.5	61.9	38.1	67.7	32.3	67.5	32.5	71.9	28.1	75.7	24.3	75.3	24.7	79.3	20.7	77.9	22.1

Nota: Red pública es cuando existe conexión instalada por tuberías dentro de la vivienda, o fuera de la vivienda pero dentro del edificio y plíon de uso público.

1/ Denominación establecida mediante Ley N°31740, las publicaciones estadísticas referidas a la Provincia de Lima se denominara en adelante, Lima Metropolitana y comprende los 43 distritos

2/ Denominación establecida mediante Ley N°31140, las publicaciones estadísticas referidas a la Región Lima, se denominarán en adelante Departamento de Lima y comprende las provincias de: Barranca, Cajatambo, Canta, Cañete, Huaral, Huarochiri, Huaura, Oyón y Yauyos.

Fuente: Instituto Nacional de Estadística e Informática – INEI.

Extracción: Área de Estadística.

D.- Transporte
Cuadro 04
**INFRAESTRUCTURA VIAL EXISTENTE EN EL PERÚ
(2019 – 2021)**

Departamentos	Red Vial Nacional						Red Vial Departamental						Red Vial Vecinal					
	2019		2020		2021		2019		2020		2021		2019		2020		2021	
	Longitud (km)	% de pav.	Longitud (km)	% de pav.	Longitud (km)	% de pav.	Longitud (km)	% de pav.	Longitud (km)	% de pav.	Longitud (km)	% de pav.	Longitud (km)	% de pav.	Longitud (km)	% de pav.	Longitud (km)	% de pav.
Amazonas	856	100%	855	100%	855	100%	754	4%	754	4%	754	4%	1,743	0%	1,743	0%	1,651	0%
Áncash	1,889	73%	1,888	75%	1,886	76%	1,223	43%	1,223	43%	1,223	43%	7,663	1%	7,599	1%	7,635	2%
Apurímac	1,281	76%	1,284	77%	1,284	79%	1,291	1%	1,291	1%	1,291	1%	4,948	0%	4,948	0%	5,554	0%
Arequipa	1,497	81%	1,494	81%	1,493	81%	1,740	56%	1,740	56%	1,740	56%	6,155	7%	6,148	7%	6,982	8%
Ayacucho	1,800	96%	1,794	96%	1,794	96%	1,854	16%	1,856	16%	1,855	16%	8,662	0%	8,652	0%	8,936	1%
Cajamarca	1,740	86%	1,740	87%	1,740	87%	889	4%	889	4%	889	4%	12,024	0%	12,083	0%	12,089	1%
Callao	45	100%	45	100%	45	100%	7	75%	7	75%	7	75%	0	-	0	-	0	-
Cusco	2,034	80%	2,033	80%	2,033	80%	2,803	20%	2,803	20%	2,803	20%	12,666	2%	12,670	2%	12,668	2%
Huancavelica	1,446	82%	1,446	82%	1,446	82%	2,002	1%	2,002	1%	2,002	1%	4,821	0%	4,799	0%	4,796	0%
Huánuco	1,318	61%	1,313	68%	1,313	70%	772	2%	772	2%	772	2%	5,776	1%	5,776	1%	5,788	1%
Ica	697	98%	697	98%	697	98%	743	7%	743	7%	743	7%	2,064	4%	2,062	4%	2,206	8%
Junín	1,775	58%	1,781	60%	1,783	60%	1,125	7%	1,125	7%	1,125	7%	9,116	2%	9,107	2%	9,087	3%
La Libertad	1,262	73%	1,264	73%	1,262	76%	1,941	5%	1,941	5%	1,941	5%	5,603	3%	5,605	3%	5,605	3%
Lambayeque	469	96%	469	96%	469	96%	674	31%	674	31%	674	31%	2,057	1%	2,054	1%	2,054	1%
Lima	1,686	80%	1,685	81%	1,685	81%	1,610	10%	1,610	10%	1,610	10%	4,251	4%	4,242	4%	4,321	4%
Loreto	129	69%	129	69%	129	69%	321	30%	321	30%	321	30%	445	4%	444	4%	444	4%
Madre de Dios	399	100%	399	100%	399	100%	340	1%	340	1%	340	1%	1,276	1%	1,276	1%	1,276	1%
Moquegua	469	100%	470	100%	470	100%	907	13%	907	13%	907	13%	1,265	8%	1,266	8%	1,556	7%
Pasco	589	62%	588	62%	588	62%	608	6%	791	4%	918	4%	2,095	0%	1,924	0%	2,092	1%
Piura	1,735	91%	1,733	93%	1,733	96%	634	27%	634	27%	634	27%	6,495	5%	6,490	5%	6,498	5%
Puno	2,018	89%	2,019	89%	2,019	89%	2,369	17%	2,369	17%	2,369	17%	8,827	0%	8,815	0%	12,910	1%
San Martín	823	91%	825	93%	824	93%	966	20%	966	20%	966	20%	3,450	0%	3,444	0%	3,461	0%
Tacna	631	92%	631	92%	631	92%	490	17%	490	17%	490	17%	1,395	12%	1,395	12%	1,522	12%
Tumbes	138	100%	138	100%	138	100%	287	25%	287	25%	287	25%	567	2%	567	2%	567	2%
Ucayali	326	68%	326	68%	327	68%	1,289	0%	1,289	0%	1,289	0%	897	0%	895	0%	895	0%

Fuente: Sociedad de Comercio Exterior del Perú - COMEXPERU.

Extracción: Área de Estadística.

E.- Educación
Cuadro 05
TASA DE DESERCIÓN PERMANENTE EN EDUCACIÓN INICIAL, 2013 – 2021
 (porcentaje de la matrícula final)

Descripción	2013-2015	2013-2016	2013-2017	2013-2018	2013-2019	2013-2020	2013-2021	2014-2016	2014-2017	2014-2018	2014-2019	2014-2020	2014-2021	2015-2017	2015-2018	2015-2019	2015-2020	2015-2021	2016-2018	2016-2019	2016-2020	2016-2021	2017-2019	2017-2020	2017-2021	2018-2020	2018-2021	2019-2021
PERÚ	66.8	60.1	58.3	57.7	57.2	57.0	57.0	54.3	44.8	42.5	41.6	41.2	41.0	46.8	34.9	31.9	31.1	30.7	45.0	32.2	29.4	28.5	41.5	29.6	26.3	59.6	44.5	38.7
Sexo																												
Femenino	67.7	61.3	59.7	59.1	58.6	58.5	58.4	56.0	46.8	44.7	43.8	43.4	43.3	47.6	36.0	33.3	32.5	32.1	46.5	33.8	31.1	30.2	42.3	30.7	27.5	61.2	46.9	39.9
Masculino	65.9	58.8	57.0	56.3	55.8	55.6	55.5	52.5	42.7	40.4	39.4	39.0	38.8	46.1	33.8	30.6	29.8	29.4	43.7	30.7	27.8	26.9	40.7	28.6	25.2	58.0	42.3	37.5
Área																												
Urbana	64.5	57.3	55.5	54.8	54.3	54.1	54.0	52.3	42.6	40.3	39.3	38.9	38.7	45.1	33.0	30.0	29.2	28.9	43.8	30.8	28.4	27.6	39.5	28.9	25.7	59.6	45.4	38.7
Rural	74.5	69.4	68.0	67.5	67.0	66.9	66.8	61.6	53.0	51.0	50.4	50.0	49.8	54.5	43.2	40.5	39.4	39.0	50.1	37.7	33.6	32.5	49.8	32.7	28.9	59.4	42.0	38.6
Gestión																												
Pública	66.5	59.3	57.5	56.9	56.5	56.3	56.2	53.1	42.5	40.2	39.4	39.1	38.9	45.0	31.7	30.0	27.9	27.5	42.6	28.9	25.9	25.0	41.5	28.0	24.2	57.4	41.2	41.2
Privada	67.7	62.4	61.0	60.2	59.6	59.3	59.2	58.0	52.1	50.0	48.8	48.2	48.0	52.6	44.7	40.5	41.5	40.9	52.6	42.2	40.3	39.5	41.5	33.7	31.8	66.3	54.7	34.7
Región																												
Amazonas	73.2	69.3	68.1	67.5	67.0	66.8	66.8	62.0	54.2	52.6	52.0	51.7	51.7	55.3	48.3	44.5	43.5	43.0	58.6	48.2	44.3	43.3	52.7	39.9	37.4	64.7	51.9	36.5
Ancash	67.4	62.2	61.0	60.5	60.0	60.0	59.8	47.7	38.7	36.7	35.8	35.2	34.9	49.0	35.1	31.4	30.2	29.7	46.3	26.6	23.8	23.2	41.2	30.9	29.6	57.9	42.5	35.5
Apurímac	70.4	62.4	60.3	59.9	59.6	59.5	59.5	55.6	39.4	38.2	37.2	37.2	37.0	41.3	23.8	22.1	21.9	21.9	39.1	18.2	16.4	15.4	36.5	15.4	12.5	46.8	27.9	38.8
Arequipa	47.2	37.8	36.2	35.7	35.4	35.1	35.1	39.0	28.4	26.4	26.0	25.9	25.7	36.4	25.8	23.0	22.8	22.4	31.4	21.5	19.5	18.8	28.3	17.9	15.5	47.7	31.2	28.5
Ayacucho	64.1	60.3	59.1	59.0	58.2	58.0	57.8	45.6	38.5	36.3	36.1	36.1	36.1	40.3	29.7	26.3	25.3	24.7	33.3	19.3	17.4	16.4	33.8	16.6	14.9	51.9	36.3	23.0
Cajamarca	62.5	57.0	56.1	55.6	55.3	55.1	55.1	42.5	33.0	32.0	31.2	31.0	30.8	39.3	27.1	24.0	23.4	22.9	32.7	24.6	22.5	22.0	35.0	22.4	19.1	54.8	42.2	30.7
Callao	59.5	51.5	50.2	49.6	49.0	48.8	48.7	38.6	27.1	24.7	23.7	23.2	23.2	38.7	26.8	23.7	22.6	22.3	39.4	26.7	24.2	23.1	36.1	27.3	24.9	63.0	50.0	29.8
Cusco	71.7	65.7	64.5	64.3	64.0	63.9	63.8	49.2	41.1	39.7	39.3	39.1	39.1	42.3	30.3	27.5	26.9	26.5	35.8	25.3	23.1	22.9	35.8	23.1	20.0	45.1	30.3	25.9
Huancavelica	62.0	52.9	51.3	50.9	50.5	50.5	50.4	46.8	34.9	33.5	33.1	32.9	32.9	38.9	16.6	14.9	14.9	14.7	36.3	19.4	17.2	16.3	30.9	12.4	10.1	44.1	23.7	26.2
Huánuco	60.7	53.0	51.0	50.2	49.8	49.5	49.5	37.5	23.3	19.4	18.9	18.2	18.1	33.2	17.5	12.9	12.4	12.4	34.2	19.9	16.2	15.0	36.2	21.1	15.7	49.2	28.0	26.7
Ica	60.8	55.2	53.8	53.5	53.1	52.9	52.9	47.5	39.7	38.0	37.5	36.9	36.8	32.6	22.1	20.4	20.2	20.1	34.8	24.9	23.2	22.9	31.7	22.4	19.9	53.0	41.0	35.5
Junín	51.1	40.9	38.5	37.7	37.4	37.4	37.4	43.0	28.4	24.7	23.7	23.7	23.6	42.8	23.8	20.2	19.8	19.4	41.2	27.5	25.3	24.1	38.4	23.7	19.3	48.2	26.8	26.1
La Libertad	69.7	64.5	62.8	62.2	61.6	61.3	61.2	59.7	52.3	49.7	48.5	48.0	47.8	54.9	44.2	41.6	40.6	40.0	57.9	49.4	46.3	45.5	51.9	39.6	36.8	64.2	53.7	46.8
Lambayeque	62.7	55.1	53.0	52.4	51.9	51.6	51.5	53.0	42.6	40.0	38.6	38.2	38.1	46.0	33.3	30.8	30.1	29.7	39.3	27.1	25.6	25.2	35.9	25.6	22.8	54.1	35.8	30.4
Lima Metropolitana	62.5	55.2	53.5	52.7	52.2	52.1	51.9	51.2	42.3	40.0	39.0	38.6	38.3	44.4	32.9	30.1	29.4	29.0	44.6	31.6	29.3	28.3	39.6	29.9	26.8	64.5	51.4	42.0
Lima Provincias	74.5	69.7	68.6	68.0	67.4	67.2	67.1	50.7	41.4	39.3	38.6	38.2	37.9	40.2	30.2	27.3	26.1	25.5	46.3	33.0	30.0	29.6	38.9	29.1	25.8	57.4	44.9	36.8
Loreto	77.1	71.4	69.1	68.2	67.7	67.5	67.4	70.0	61.7	58.8	57.6	57.0	56.8	61.4	49.8	46.7	45.3	44.9	60.1	48.9	43.0	41.8	60.8	43.5	39.3	70.8	54.6	52.6
Madre de Dios	78.5	73.5	71.8	71.5	71.1	71.0	71.0	71.8	66.5	64.2	64.2	63.8	63.6	67.8	65.1	64.1	63.8	62.7	55.7	48.7	47.5	46.9	59.3	47.3	42.5	65.9	51.7	36.6
Moquegua	49.5	39.4	37.0	36.7	36.7	36.7	36.7	28.8	18.8	16.8	16.4	16.4	16.4	28.3	20.2	18.2	17.7	17.7	34.2	22.6	21.6	21.1	29.5	13.9	11.0	40.0	21.5	30.9
Pasco	60.0	51.2	49.8	49.5	49.4	49.4	49.4	49.5	40.5	38.8	38.4	38.1	37.7	38.9	24.9	23.1	22.6	22.4	30.4	22.0	19.3	17.2	32.1	17.5	13.4	54.7	38.6	30.1
Piura	75.9	70.2	68.7	67.9	66.9	66.6	66.5	69.3	62.3	60.8	59.7	59.2	59.2	58.0	50.9	48.4	47.6	47.3	53.2	37.5	35.6	35.2	43.0	32.9	30.9	60.4	45.0	41.4
Puno	71.6	65.1	63.7	63.5	63.1	62.9	62.8	48.2	37.1	35.6	34.7	34.2	34.1	39.1	22.8	18.9	18.2	17.6	34.4	17.1	15.0	14.4	35.2	19.3	16.3	42.5	24.7	27.0
San Martín	66.5	57.4	55.9	55.4	54.7	54.7	54.7	54.5	39.7	36.7	35.9	35.9	35.9	46.5	31.0	28.5	27.7	27.5	42.4	29.2	25.8	24.5	38.5	22.2	18.5	49.2	29.0	33.2
Tacna	48.6	36.7	34.2	33.5	33.3	33.0	32.9	37.4	28.1	26.0	25.0	24.8	24.8	43.0	29.4	26.9	25.6	25.6	39.2	25.0	23.9	23.5	38.8	28.9	26.0	51.2	37.0	33.6
Tumbes	64.0	60.3	59.0	58.6	58.0	57.6	57.5	67.9	63.0	62.1	61.2	60.8	60.7	44.6	36.3	33.9	32.9	32.9	36.8	30.3	28.8	27.9	44.8	35.8	33.3	56.1	47.3	50.8
Ucayali	78.1	72.2	69.6	68.8	68.2	68.2	68.1	67.0	57.8	55.5	54.6	54.2	54.0	53.3	41.4	37.8	36.8	36.6	50.7	35.7	32.0	31.0	48.5	36.3	30.3	66.1	47.1	40.1
	2013-2015	2013-2016	2013-2017	2013-2018	2013-2019	2013-2020	2013-2021	2014-2016	2014-2017	2014-2018	2014-2019	2014-2020	2014-2021	2015-2017	2015-2018	2015-2019	2015-2020		2016-2018	2016-2019	2016-2020	2017-2021	2017-2019	2017-2020	2017-2021	2018-2020	2018-2021	2019-2021

Fuente: Ministerio de Educación - ESCALE.

Extracción: Área de Estadística.

Cuadro 06
TASA DE DESERCIÓN PERMANENTE EN EDUCACIÓN PRIMARIA, 2013 – 2021
 (porcentaje de la matrícula final)

Descripción	2013-2015	2013-2016	2013-2017	2013-2018	2013-2019	2013-2020	2013-2021	2014-2016	2014-2017	2014-2018	2014-2019	2014-2020	2014-2021	2015-2017	2015-2018	2015-2019	2015-2020	2015-2021	2016-2018	2016-2019	2016-2020	2016-2021	2017-2019	2017-2020	2017-2021	2018-2020	2018-2021	2019-2021
PERÚ	83.0	79.4	78.1	77.5	77.1	76.9	76.5	82.0	78.1	76.6	75.8	75.4	74.4	81.5	77.1	75.3	74.6	73.2	81.0	75.7	74.5	72.3	73.7	69.8	66.2	85.3	78.0	61.8
Sexo																												
Femenino	83.7	80.2	78.9	78.3	78.0	77.8	77.4	83.0	79.3	77.8	77.0	76.7	75.7	82.0	78.0	76.2	75.5	74.2	81.9	76.5	75.3	73.2	74.4	70.6	67.1	85.4	78.3	63.0
Masculino	82.4	78.6	77.3	76.6	76.3	76.1	75.6	81.0	77.0	75.4	74.6	74.2	73.3	81.0	76.4	74.5	73.8	72.3	80.1	75.0	73.7	71.5	73.0	69.0	65.4	85.1	77.7	60.8
Área y sexo																												
Urbana	81.2	77.5	76.2	75.5	75.1	74.9	74.4	80.1	76.1	74.4	73.5	73.0	71.9	79.0	74.2	72.2	71.4	69.8	78.9	72.9	71.7	69.5	69.2	65.3	61.7	82.9	74.9	61.2
Rural	85.6	82.2	80.7	80.2	79.9	79.8	79.4	84.6	80.9	79.6	78.9	78.7	78.0	85.3	81.8	80.3	79.7	78.5	84.9	80.9	79.7	77.6	83.2	79.1	75.9	88.9	82.6	63.4
Gestión																												
Pública	84.2	81.0	79.8	79.2	79.0	78.8	78.3	83.4	79.9	78.6	77.9	77.6	76.7	83.5	79.7	78.3	77.7	76.2	82.9	79.1	78.0	75.7	80.5	77.0	73.2	87.8	80.5	66.0
Privada	76.6	71.0	68.9	67.8	67.0	66.6	66.2	74.7	68.9	66.1	64.4	63.4	62.6	72.3	65.8	62.2	60.9	59.8	73.7	63.0	60.9	59.4	54.5	49.3	46.6	77.1	69.4	53.4
Región																												
Amazonas	84.9	81.8	80.3	79.9	79.7	79.6	79.1	82.1	78.4	77.4	76.9	76.7	75.6	84.1	79.9	78.5	77.7	76.5	84.9	80.1	79.0	77.9	81.6	78.2	75.8	88.9	81.7	69.0
Ancash	88.1	85.1	83.4	82.5	82.3	82.1	81.5	86.2	83.5	82.2	81.4	81.2	79.8	88.6	84.9	83.7	82.6	79.9	87.5	83.6	82.8	79.3	81.9	78.5	73.9	90.8	82.2	65.7
Apurímac	89.6	86.9	85.8	85.3	85.3	85.3	84.8	88.2	86.4	84.7	84.2	84.0	83.7	86.2	81.2	79.8	79.8	77.0	81.9	79.4	78.7	77.2	83.9	81.6	79.7	87.4	82.2	60.2
Arequipa	77.1	71.3	70.4	69.7	69.6	69.5	68.4	78.1	74.3	71.9	71.0	70.8	69.2	78.0	73.0	70.6	69.8	66.0	77.9	73.4	70.8	67.3	63.9	60.0	54.1	82.3	73.5	58.6
Ayacucho	89.6	86.9	85.7	85.6	85.6	85.4	84.9	87.4	85.8	84.6	84.4	84.3	83.7	88.2	85.7	84.7	84.4	82.5	81.1	78.0	77.4	75.0	80.0	78.7	73.5	89.2	80.5	46.4
Cajamarca	88.0	84.9	84.0	83.5	83.5	83.4	82.7	87.5	85.0	84.1	83.8	83.7	83.1	86.9	84.4	83.4	83.1	82.1	88.7	85.8	85.2	83.5	87.2	85.4	83.3	91.1	86.2	64.2
Callao	76.0	71.2	69.6	68.9	68.2	67.7	67.4	76.0	70.9	69.1	68.0	67.3	66.7	75.1	70.3	68.0	66.7	65.7	75.5	69.8	68.7	67.2	63.7	58.9	55.8	81.8	75.2	62.8
Cusco	86.0	83.6	82.5	82.3	82.0	81.9	81.4	85.4	83.5	83.0	82.7	82.3	80.9	86.6	83.0	82.4	81.7	79.7	85.8	82.2	81.3	77.9	84.1	81.0	74.8	88.1	79.1	64.0
Huancavelica	88.9	87.7	86.8	86.4	86.0	85.7	85.2	91.0	89.5	88.4	88.3	88.1	86.5	91.6	89.1	88.6	88.1	87.2	87.2	84.8	84.2	80.6	86.1	84.2	78.7	91.3	83.3	53.3
Huánuco	85.4	82.3	81.5	81.1	80.9	80.8	80.1	84.3	82.0	80.6	80.2	80.0	79.4	84.2	80.6	79.3	79.1	77.3	84.3	80.6	79.9	76.4	82.5	80.2	75.3	88.1	81.2	49.5
Ica	80.4	77.0	76.1	75.4	75.1	75.1	74.3	79.6	76.0	75.1	73.7	73.4	72.0	81.2	76.2	74.7	74.6	71.8	78.8	72.3	71.4	68.4	63.6	60.5	55.9	86.1	74.0	58.3
Junín	80.5	77.7	76.6	76.3	76.0	76.0	75.5	83.5	79.5	78.4	77.8	77.7	76.4	82.6	78.8	78.0	77.6	75.0	81.3	78.2	77.7	74.4	78.4	75.8	70.2	86.4	75.8	51.7
La Libertad	84.6	81.1	79.5	79.0	78.6	78.4	78.0	84.1	80.6	79.3	78.4	78.0	76.9	85.7	82.4	80.6	79.8	78.0	84.3	80.5	79.5	77.0	80.9	77.8	73.8	86.1	80.0	70.5
Lambayeque	85.6	81.5	80.5	80.2	79.9	79.8	79.4	83.7	80.4	78.9	78.0	77.9	77.0	83.8	80.6	78.8	78.5	77.6	80.6	75.7	74.5	73.1	72.7	69.9	67.3	85.9	80.5	63.3
Lima Metropolitana	80.2	76.0	74.3	73.5	73.0	72.7	72.2	77.3	72.5	70.2	68.8	68.1	66.8	76.5	70.7	68.0	67.1	65.4	76.4	69.6	67.9	65.7	61.2	57.0	53.5	81.8	74.3	62.4
Lima Provincias	85.3	81.6	80.3	79.4	78.7	78.5	78.2	83.8	79.2	76.5	75.7	74.5	72.5	74.3	70.1	66.9	65.9	63.9	80.3	72.4	70.8	67.9	66.8	63.3	59.6	85.6	77.2	60.0
Loreto	79.7	75.3	73.8	73.0	72.6	72.3	72.0	79.7	75.0	73.0	72.0	71.5	71.1	80.0	75.3	73.4	72.4	71.5	79.0	74.4	72.5	71.2	78.2	71.1	68.9	84.6	77.5	59.4
Madre de Dios	82.5	79.0	77.4	77.0	76.8	76.8	76.5	79.3	73.4	71.5	71.5	71.2	70.6	77.7	74.0	72.9	72.2	71.8	80.2	75.7	74.8	73.3	80.7	73.8	67.4	82.4	72.0	59.9
Moquegua	90.0	85.0	85.0	85.0	84.2	83.3	83.3	80.2	74.7	72.5	71.4	71.4	68.1	87.0	77.8	77.8	75.9	70.4	75.5	71.3	70.2	64.9	88.7	80.6	64.5	85.0	80.0	72.1
Pasco	83.3	78.8	77.8	77.4	77.1	76.9	76.6	81.7	76.5	74.1	73.5	73.1	71.9	83.4	79.3	77.1	76.6	74.8	81.7	78.7	76.8	73.5	80.1	76.2	69.8	84.4	73.7	55.8
Piura	85.8	82.6	81.5	80.9	80.5	80.4	80.2	86.3	83.0	81.9	81.1	81.0	80.5	85.2	82.2	80.3	80.1	79.7	86.1	75.2	74.3	73.3	76.4	73.9	71.8	88.8	84.0	66.9
Puno	86.4	84.7	83.9	83.7	83.3	83.3	82.4	87.8	85.9	84.9	84.5	84.4	83.3	84.9	82.6	81.2	80.8	78.6	85.8	83.8	83.4	79.6	81.4	78.8	69.1	84.5	75.2	64.7
San Martín	80.1	76.8	75.3	74.9	74.6	74.5	74.2	80.0	76.0	74.4	73.7	73.5	72.7	79.9	75.2	73.4	73.0	71.7	79.6	75.8	75.0	73.0	78.7	75.5	72.5	86.2	79.9	69.2
Tacna	85.4	79.5	77.6	75.3	74.9	74.0	69.4	82.1	78.6	75.2	71.4	70.5	67.1	82.4	77.9	76.1	74.8	70.3	81.8	76.6	73.6	67.7	81.9	77.2	65.1	89.1	81.5	65.5
Tumbes	78.4	74.4	73.3	72.9	72.7	72.7	72.7	80.5	76.2	75.5	75.5	75.1	75.1	77.5	70.8	69.1	69.1	69.1	79.7	76.8	76.2	75.2	68.8	65.4	65.4	88.4	84.0	66.9
Ucayali	80.1	75.6	73.1	72.2	71.9	71.7	71.4	75.7	69.4	67.8	67.1	66.9	66.1	76.0	70.0	68.3	67.7	67.0	76.2	70.5	69.1	67.4	74.6	70.5	67.3	84.0	75.5	52.3
	2013-2015	2013-2016	2013-2017	2013-2018	2013-2019	2013-2020	2013-2021	2014-2016	2014-2017	2014-2018	2014-2019	2014-2020	2014-2021	2015-2017	2015-2018	2015-2019	2015-2020	2015-2021	2016-2018	2016-2019	2016-2020	2016-2021	2017-2019	2017-2020	2017-2021	2018-2020	2018-2021	2019-2021

Fuente: Ministerio de Educación - ESCALE.

Extracción: Área de Estadística.

Cuadro 07
TASA DE DESERCIÓN PERMANENTE EN EDUCACIÓN SECUNDARIA, 2013 – 2021
 (porcentaje de la matrícula final)

Descripción	2013-2015	2013-2016	2013-2017	2013-2018	2013-2019	2013-2020	2013-2021	2014-2016	2014-2017	2014-2018	2014-2019	2014-2020	2014-2021	2015-2017	2015-2018	2015-2019	2015-2020	2015-2021	2016-2018	2016-2019	2016-2020	2016-2021	2017-2019	2017-2020	2017-2021	2018-2020	2018-2021	2019-2021
PERÚ	94.6	93.5	93.1	92.9	92.8	92.7	92.0	95.0	93.9	93.5	93.3	93.1	91.8	95.0	94.0	93.5	93.2	91.5	95.3	94.1	93.6	91.0	93.3	92.0	87.9	95.0	87.7	73.4
Sexo																												
Femenino	94.7	93.6	93.1	92.9	92.8	92.6	91.7	95.0	93.9	93.4	93.2	93.0	91.5	95.0	93.9	93.3	93.0	90.9	95.3	94.0	93.4	90.6	93.5	91.9	87.5	94.3	87.0	72.9
Masculino	94.6	93.5	93.1	92.9	92.8	92.8	92.3	95.0	93.9	93.5	93.3	93.2	92.1	95.0	94.0	93.6	93.5	92.0	95.3	94.1	93.7	91.4	93.2	92.1	88.2	95.6	88.2	73.9
Área y sexo																												
Urbana	94.8	93.9	93.6	93.5	93.4	93.3	92.6	95.2	94.3	94.0	93.8	93.7	92.4	95.2	94.3	93.9	93.7	91.9	95.5	94.4	94.0	91.3	93.4	92.2	87.8	95.1	87.0	75.1
Rural	93.7	91.6	90.4	90.0	89.7	89.4	88.7	93.9	91.6	90.8	90.4	90.1	89.0	94.1	92.1	91.2	90.8	89.2	94.3	92.5	91.5	89.5	93.2	91.0	88.1	94.9	89.3	69.1
Gestión																												
Pública	95.1	94.1	93.6	93.4	93.3	93.2	92.4	95.5	94.4	94.0	93.8	93.7	92.3	95.7	94.7	94.3	94.1	92.2	95.9	94.8	94.3	91.6	95.1	93.9	89.5	95.8	88.3	73.2
Privada	91.7	90.3	89.8	89.6	89.6	89.5	89.2	91.8	90.2	89.6	89.4	89.3	88.7	90.4	88.9	88.1	87.8	86.8	91.9	89.4	88.8	87.3	82.7	80.7	78.2	90.1	84.0	74.1
Región																												
Amazonas	93.5	91.1	90.3	89.7	89.5	89.4	88.4	92.7	90.5	90.1	89.7	89.5	88.5	94.6	93.2	92.4	92.1	90.3	95.0	93.6	92.9	90.5	94.2	92.7	89.2	95.1	88.8	68.1
Ancash	95.8	95.0	94.6	94.5	94.4	94.3	93.6	96.8	96.2	95.9	95.7	95.5	94.3	96.4	95.5	95.0	94.8	93.1	96.4	95.6	95.4	92.8	95.3	94.3	90.6	96.3	89.7	79.7
Apurímac	94.3	92.8	92.4	92.0	91.9	91.8	91.0	97.0	95.4	95.0	94.7	94.5	93.4	96.0	94.9	94.5	93.8	92.4	96.4	95.8	94.6	92.5	94.0	92.0	89.9	94.2	89.2	63.4
Arequipa	94.9	94.0	93.7	93.7	93.7	93.6	92.7	95.3	94.5	94.0	94.0	94.0	92.4	94.8	94.0	93.7	93.5	90.7	94.3	93.4	93.2	89.9	93.5	92.7	88.3	94.8	86.2	76.3
Ayacucho	95.2	94.2	93.9	93.7	93.6	93.4	92.3	95.7	94.6	94.2	94.1	93.9	92.5	95.9	94.9	94.5	94.0	91.8	95.8	94.8	94.1	90.6	94.0	92.2	87.5	95.8	86.1	60.4
Cajamarca	94.4	92.7	91.7	91.3	91.2	91.1	90.5	95.1	93.4	92.7	92.4	92.2	91.0	94.3	93.2	92.3	92.2	90.9	95.7	94.2	93.5	91.5	94.5	93.3	90.1	95.8	90.3	80.3
Callao	95.0	94.7	94.4	94.4	94.2	94.2	93.8	95.3	94.4	94.2	94.0	93.9	93.2	95.5	94.7	94.2	93.8	93.0	95.7	94.5	94.1	92.4	91.2	90.1	87.7	95.0	91.3	84.0
Cusco	94.9	94.3	94.0	93.9	93.9	93.8	93.2	96.4	95.7	95.4	95.4	95.3	93.8	96.1	95.3	95.0	94.9	92.9	96.0	95.4	94.9	92.6	96.0	94.7	90.7	94.2	87.6	71.8
Huancavelica	94.3	92.8	91.5	91.0	90.2	89.8	88.6	95.7	93.3	92.1	91.4	91.3	88.7	96.5	94.7	93.6	93.2	90.3	94.3	91.5	90.2	86.1	94.5	92.8	86.7	93.9	87.5	67.0
Huánuco	93.5	91.9	91.3	91.1	91.0	90.8	89.7	93.2	91.8	91.2	90.9	90.7	89.2	94.9	93.8	93.3	92.9	91.3	95.7	95.0	94.2	91.4	93.7	92.4	87.9	96.2	87.6	44.9
Ica	97.0	96.6	96.5	96.5	96.5	96.5	95.8	96.7	96.1	95.9	95.9	95.9	94.9	97.4	97.3	97.1	97.0	95.0	97.5	97.1	97.0	93.7	96.0	95.8	90.0	97.1	85.9	68.6
Junín	92.6	91.2	90.6	90.2	90.1	89.9	89.0	93.1	91.8	91.4	91.0	90.8	88.8	93.6	92.3	91.4	90.8	87.9	94.9	93.0	92.5	88.1	92.5	90.3	83.4	94.0	82.1	68.6
La Libertad	95.2	94.2	93.9	93.8	93.8	93.7	93.1	95.7	94.9	94.5	94.4	94.3	93.3	95.8	94.7	94.3	94.1	92.4	96.0	94.9	94.5	92.3	94.8	94.0	89.9	95.7	89.3	73.1
Lambayeque	95.5	94.7	94.4	94.4	94.3	94.3	93.9	95.8	95.1	94.7	94.6	94.5	93.7	96.2	95.4	95.3	95.2	94.4	94.4	93.2	93.0	91.5	92.5	91.5	89.3	95.7	91.1	78.4
Lima Metropolitana	94.7	93.9	93.6	93.5	93.5	93.4	92.8	94.8	93.9	93.7	93.5	93.4	92.1	94.7	93.9	93.6	93.4	91.5	95.1	93.8	93.3	90.5	90.5	89.1	84.4	93.9	85.0	78.3
Lima Provincias	94.8	93.8	93.6	93.5	93.4	93.4	92.6	95.1	94.3	94.1	94.0	94.0	92.4	92.8	92.1	91.5	91.5	89.7	95.7	94.6	94.3	91.6	94.2	93.5	88.0	95.5	85.5	72.8
Loreto	92.6	90.6	89.8	89.4	89.2	89.0	88.5	92.7	90.7	90.0	89.5	89.1	88.3	93.3	91.5	90.9	90.4	89.1	93.4	91.8	90.7	89.1	93.2	90.6	88.3	94.3	89.2	62.8
Madre de Dios	93.6	91.7	91.4	91.4	91.4	91.4	91.0	92.5	91.7	91.3	90.8	90.5	89.9	96.0	94.8	94.5	94.5	93.0	95.7	94.4	94.0	92.6	94.0	93.3	91.0	95.9	88.3	58.4
Moquegua	96.9	96.7	96.7	96.7	96.7	96.7	94.4	95.0	94.5	94.2	93.9	93.9	89.8	98.3	97.2	97.0	97.0	89.8	96.0	96.0	96.0	86.2	96.8	95.6	77.8	98.0	72.2	51.6
Pasco	94.3	92.1	91.0	90.4	90.2	90.1	88.9	92.7	90.4	89.5	89.0	88.5	85.3	94.0	91.8	90.9	90.3	86.6	93.7	91.6	90.0	86.2	92.3	90.2	83.9	93.0	81.7	59.8
Piura	97.2	96.4	96.3	96.2	96.2	96.2	96.0	97.0	96.6	96.4	96.4	96.4	96.0	96.7	96.2	96.0	95.9	95.2	97.3	96.4	96.1	95.1	95.7	95.3	93.2	97.5	94.6	81.8
Puno	95.5	94.6	94.2	93.9	93.9	93.8	92.7	95.8	95.4	94.8	94.7	94.5	93.1	95.9	94.9	94.5	94.3	91.9	94.8	94.3	93.7	90.9	96.6	94.6	90.4	94.8	87.0	76.3
San Martín	92.9	91.6	91.1	90.5	90.4	90.3	89.6	93.9	92.1	91.6	91.3	91.0	89.6	93.8	92.4	92.0	91.6	89.8	94.4	93.0	92.4	89.7	93.3	91.6	87.2	94.3	87.5	77.2
Tacna	97.0	96.2	96.0	95.9	95.7	95.7	93.0	95.0	93.9	93.7	93.7	93.7	89.8	96.1	95.7	95.5	95.3	88.1	94.9	93.7	93.7	84.0	94.1	92.9	79.0	94.9	73.4	55.9
Tumbes	95.2	94.2	94.0	94.0	94.0	94.0	93.8	95.4	94.3	94.1	94.1	94.1	93.9	95.4	94.3	94.3	94.3	94.1	95.4	95.1	94.7	94.4	96.2	95.2	94.4	97.2	94.3	62.8
Ucayali	92.4	90.9	89.9	89.5	89.2	88.9	88.0	93.4	91.4	90.7	90.4	90.0	89.0	92.3	90.8	90.0	89.5	87.7	94.1	91.7	91.0	88.7	93.6	92.0	86.8	94.0	85.9	73.5
	2013-2015	2013-2016	2013-2017	2013-2018	2013-2019	2013-2020	2013-2021	2014-2016	2014-2017	2014-2018	2014-2019	2014-2020	2014-2021	2015-2017	2015-2018	2015-2019	2015-2020	2015-2021	2016-2018	2016-2019	2016-2020	2016-2021	2017-2019	2017-2020	2017-2021	2018-2020	2018-2021	2019-2021

Fuente: Ministerio de Educación - ESCALE.

Extracción: Área de Estadística.

Cuadro 08

TASA DE DESERCIÓN ACUMULADA, SUPERIOR NO UNIVERSITARIA (% DE EDADES MENORES O IGUALES A 30 AÑOS CON SUPERIOR NO UNIVERSITARIA INCOMPLETA)
 (porcentaje de la matrícula final)

Descripción	2016	2017	2018	2019	2020	2021
PERÚ	42.9	44.1	43.8	39.2	55.6	48.6
Sexo						
Femenino	43.7	45.2	42.9	37.1	54.8	48.1
Masculino	42.0	43.0	44.7	41.1	56.5	49.2
Área y sexo						
Urbana	<u>45.2</u>	<u>46.5</u>	<u>45.5</u>	<u>41.0</u>	58.4	<u>49.6</u>
Femenino	45.5	47.4	44.0	38.7	57.3	48.9
Masculino	44.8	45.7	46.8	43.2	59.7	50.4
Rural	<u>27.8</u>	<u>26.7</u>	<u>32.2</u>	<u>27.1</u>	<u>39.2</u>	<u>42.3</u>
Femenino	30.2	29.0	34.9	26.8	38.2	41.5
Masculino	25.9	24.5 *	29.8	27.3	40.1	43.0
Lengua materna						
Castellano	28.2 *	28.9 *	27.6 *	29.7 *	53.7	45.4 *
Indígena	44.0	45.5	44.9	40.3	55.8	48.8
Nivel de pobreza						
No pobre	43.3	43.5	43.5	38.3	56.1	46.6
Pobre No extremo	38.2	46.2	44.4	44.9	55.2	58.2
Pobre extremo	... *	... *	... *	... *	... *	... *
Región						
Amazonas	32.7 *	28.6 *	16.7 *	27.1 *	25.5 *	25.7 *
Ancash	53.1	40.6 *	36.0 *	46.4 *	56.3 *	67.6 *
Apurímac	19.8 *	34.4 *	25.2 *	21.7 *	20.0 *	40.1 *
Arequipa	44.6	37.1 *	42.6 *	33.7 *	51.2	52.0 *
Ayacucho	23.0 *	32.1 *	25.8 *	42.4 *	39.4 *	49.0 *
Cajamarca	29.1 *	27.7 *	50.3 *	10.7 *	30.3 *	40.6 *
Callao	63.8	46.1	52.8	44.3 *	60.1	61.9
Cusco	27.3 *	31.2 *	29.8 *	27.3 *	57.9 *	44.3 *
Huancavelica	32.2 *	24.3 *	32.0 *	32.8 *	40.0 *	28.4 *
Huánuco	18.0 *	23.2 *	45.4 *	33.8 *	36.2 *	36.6 *
Ica	49.7	46.3	50.6	45.4	52.7	52.4
Junín	37.0	51.3 *	43.3 *	31.4 *	47.6 *	21.4 *
La Libertad	40.3 *	51.5	38.0 *	50.7 *	49.4	54.6
Lambayeque	49.7	38.5 *	46.5 *	42.2 *	53.3	47.5 *
Lima Metropolitana	47.2	49.9	46.5	40.0	66.7	53.7
Lima Provincias	41.3 *	55.9 *	39.7 *	56.4	61.7	45.3 *
Loreto	30.8 *	45.0 *	45.9 *	55.8	53.0 *	41.1 *
Madre de Dios	38.9 *	48.5 *	48.2 *	47.7 *	33.7 *	67.8 *
Moquegua	29.2 *	34.0 *	41.5 *	27.5 *	40.0 *	27.9 *
Pasco	42.8 *	39.4 *	45.6 *	43.5 *	45.4 *	29.6 *
Piura	49.2	50.1	52.2	51.4	60.7	53.4
Puno	15.6 *	23.6 *	21.9 *	27.8 *	38.3 *	15.4 *
San Martín	39.7 *	31.2 *	45.2 *	16.1 *	48.9 *	58.5
Tacna	45.4 *	53.4 *	38.6 *	31.9 *	50.7 *	71.1
Tumbes	65.2 *	42.6 *	35.8 *	38.7 *	48.4 *	54.1 *
Ucayali	68.1	50.8 *	71.9	47.5 *	62.4	54.6 *
	2016	2017	2018	2019	2020	2021

Nota: Las edades están calculadas al 31 de marzo.

* Valores referenciales (Presentan coeficiente de variación mayor a 15%)

...: No disponible por tener menos de 20 casos.

Fuente: Ministerio de Educación - ESCALE.

Extracción: Área de Estadística.

F.- Conflictos sociales

Cuadro 09

CONFLICTOS SOCIALES POR ESTADO, SEGÚN REGIÓN, MARZO 2023
 (número de casos)

Región	Total	%	Activo	Latente
TOTAL	221	100.00%	162	59
Amazonas	9	4.10%	6	3
Áncash	15	6.80%	9	6
Apurímac	18	8.10%	15	3
Arequipa	5	2.30%	4	1
Ayacucho	10	4.50%	10	0
Cajamarca	9	4.10%	4	5
Callao	0	0.00%	0	0
Cusco	20	9.00%	16	4
Huancavelica	11	5.00%	6	5
Huánuco	6	2.70%	4	2
Ica	0	0.00%	0	0
Junín	9	4.10%	8	1
La Libertad	3	1.40%	1	2
Lambayeque	4	1.80%	2	2
Lima Metropolitana	3	1.40%	1	2
Lima Provincias	6	2.70%	4	2
Loreto	29	13.10%	26	3
Madre de Dios	2	0.90%	1	1
Moquegua	6	2.70%	5	1
Multirregional	8	3.60%	5	3
Nacional	5	2.30%	2	3
Pasco	7	3.20%	7	0
Piura	13	5.90%	9	4
Puno	13	5.90%	9	4
San Martín	7	3.20%	6	1
Tacna	1	0.50%	1	0
Tumbes	1	0.50%	0	1
Ucayali	1	0.50%	1	0

Fuente: Defensoría del Pueblo - SIMCO.

Extracción: Área de Estadística.

G.- Violencia contra la mujer

Cuadro 10

VIOLENCIA CONTRA LAS MUJERES E INTEGRANTES DEL GRUPO FAMILIAR
 (Periodo Enero - febrero 2023)

Región	Programa Nacional para la Prevención y Erradicación de la Violencia contra las Mujeres e Integrantes del Grupo Familiar - AURORA								
	Linea 100	SAU		Centros Emergencia Mujer		Estrategia Rural		CAI	
	Consultas telefónicas	Número de Centro	Casos	Número de CEM	Casos atendidos	Número de zonas	Casos	Número de centro	Casos
Nacional	23,086	8	1,203	430	24,695	59	342	4	457
Amazonas	133	NE	NE	9	269	5	30	NE	NE
Ancash	362	NE	NE	29	1,150	1	4	NE	NE
Apurímac	224	NE	NE	12	379	1	12	NE	NE
Arequipa	1,008	1	159	24	2,623	1	12	NE	NE
Ayacucho	342	1	110	15	697	3	11	1	94
Cajamarca	500	NE	NE	16	462	3	10	NE	NE
Callao	1,168	NE	NE	8	528	NE	NE	1	94
Cusco	740	1	102	26	1,368	4	39	1	48
Huancavelica	108	NE	NE	10	400	4	21	NE	NE
Huánuco	371	1	151	14	747	2	5	NE	NE
Ica	624	NE	NE	17	948	1	8	NE	NE
Junin	652	NE	NE	18	1,234	3	23	NE	NE
La Libertad	922	1	162	23	1,253	1	7	NE	NE
Lambayeque	539	NE	NE	12	686	2	27	NE	NE
Lima Metropolitana	12,087	1	426	65	5,878	NE	NE	1	221
Lima provincias	538	NE	NE	20	1,261	NE	NE	NE	NE
Loreto	205	NE	NE	13	491	9	15	NE	NE
Madre de Dios	125	1	36	5	156	2	11	NE	NE
Moquegua	88	NE	NE	6	264	1	2	NE	NE
Pasco	55	NE	NE	7	209	1	0	NE	NE
Piura	747	NE	NE	19	1,295	3	16	NE	NE
Puno	566	1	57	20	366	4	14	NE	NE
San Martín	355	NE	NE	18	910	3	17	NE	NE
Tacna	248	NE	NE	9	402	2	28	NE	NE
Tumbes	171	NE	NE	7	294	1	2	NE	NE
Ucayali	208	NE	NE	8	425	2	28	NE	NE
NE	No existe información, en tanto en determinada zona/región no hay intervención								

Fuente: Ministerio de la Mujer y Poblaciones Vulnerables - MIMP.

Extracción: Área de Estadística.

Cuadro 11

DENUNCIAS DE VIOLENCIA FAMILIAR, SEGÚN DEPARTAMENTO, 2015 – 2021
 (Casos registrados)

Departamento	2015	2016	2017	2018	2019	2020	2021
Total	137 742	164 488	187 270	222 376	276 322	238 704	240 875
Amazonas	1 206	1 770	1 926	1 968	2 856	2 257	2 392
Áncash	4 549	4 159	5 170	6 489	9 018	6 925	8 761
Apurímac	1 777	2 562	3 321	4 540	6 154	5 138	5 600
Arequipa	12 999	16 275	18 696	19 751	20 496	17 509	18 615
Ayacucho	2 243	2 573	4 124	3 966	4 613	5 679	5 070
Cajamarca	2 842	4 196	4 521	6 677	8 204	7 475	8 069
Prov. Const. del Callao	4 092	4 231	6 626	9 168	10 480	9 115	10 476
Cusco	8 999	10 549	11 341	13 628	14 855	11 752	11 294
Huancavelica	830	1 278	1 461	1 061	1 314	1 423	1 416
Huánuco	7 030	6 129	4 567	4 382	6 273	6 248	6 925
Ica	4 936	5 825	7 439	7 988	9 263	7 817	9 025
Junín	4 415	6 638	8 308	9 637	13 207	12 093	13 540
La Libertad	5 770	8 128	9 051	10 477	12 342	9 149	9 308
Lambayeque	4 849	6 324	8 073	9 517	12 798	10 363	9 435
Lima Metropolitana 1/ y Lima 2/	46 185	52 341	60 437	76 820	95 308	82 248	75 027
Lima Metropolitana 1/	85 194	73 611	66 097
Lima 2/	10 114	8 637	8 930
Loreto	1 477	1 690	1 889	2 138	2 492	2 361	3 509
Madre de Dios	2 011	2 107	1 423	2 102	2 216	2 614	3 066
Moquegua	2 194	2 306	1 970	2 208	2 754	2 113	2 411
Pasco	499	498	644	1 347	2 184	1 918	1 459
Piura	7 479	10 089	9 779	10 853	18 669	15 038	15 606
Puno	3 351	3 651	3 427	3 414	4 804	5 131	5 350
San Martín	2 191	4 325	4 949	5 616	6 407	5 468	5 574
Tacna	3 023	3 072	3 748	3 272	3 965	3 697	3 729
Tumbes	1 419	2 339	2 587	2 957	2 888	1 949	1 966
Ucayali	1 376	1 433	1 793	2 400	2 762	3 224	3 252

Nota 1: Incluye las agresiones físicas, psicológico, sexual y otros.

Nota 2: El sector en los años 2015 al 2018 no tiene incorporada la desagregación en Lima Metropolitana (43 distritos) y Lima (comprende las provincias de: Barranca, Cajatambo, Canta, Cañete, Huaral, Huarochirí, Huaura, Oyón y Yauyos).

1/ Denominación establecida mediante Ley N° 31140, las publicaciones estadísticas referidas a la Provincia de Lima se denominarán en adelante, Lima Metropolitana y comprende los 43 distritos.

2/ Denominación establecida mediante Ley N° 31140, las publicaciones estadísticas referidas a la Región Lima, se denominarán en adelante Departamento de Lima y comprende las provincias de: Barranca, Cajatambo, Canta, Cañete, Huaral, Huarochirí, Huaura, Oyón y Yauyos.¶

Fuente: Instituto Nacional de Estadística e Informática – INEI.

Extracción: Área de Estadística.

Cuadro 12

DENUNCIAS DE TRATA DE PERSONAS REGISTRADAS POR SEXO Y GRUPO DE EDAD DE LAS PRESUNTAS VÍCTIMAS, 2018 Y ENERO - MAYO 2019

Departamento	Total	Hombre			Mujer			Total	Hombre			Mujer		
		Total	Menores de 18 años	De 18 y más años	Total	Menores de 18 años	De 18 y más años		Total	Menores de 18 años	De 18 y más años	Total	Menores de 18 años	De 18 y más años
Total	734	79	33	46	655	213	442	201	13	6	7	188	50	138
Amazonas	2	2	2	-	-	-	-	-	-	-	-	-	-	-
Áncash	-	-	-	-	-	-	-	-	-	-	-	-	-	-
Apurímac	2	-	-	-	2	1	1	-	-	-	-	-	-	-
Arequipa	21	-	-	-	21	4	17	14	4	2	2	10	4	6
Ayacucho	32	5	-	5	27	5	22	-	-	-	-	-	-	-
Cajamarca	12	1	1	-	11	10	1	5	-	-	-	5	4	1
Prov. Const. del Callao	3	-	-	-	3	3	-	-	-	-	-	-	-	-
Cusco	46	30	17	13	16	14	2	-	-	-	-	-	-	-
Huancavelica	3	-	-	-	3	3	-	-	-	-	-	-	-	-
Huánuco	18	-	-	-	18	12	6	2	2	2	-	-	-	-
Ica	3	-	-	-	3	1	2	-	-	-	-	-	-	-
Junín	29	2	1	1	27	21	6	4	-	-	-	4	3	1
La Libertad	11	-	-	-	11	8	3	2	-	-	-	2	2	-
Lambayeque	39	-	-	-	39	5	34	20	-	-	-	20	1	19
Lima	355	23	4	19	332	39	293	78	7	2	5	71	4	67
Loreto	28	6	3	3	22	17	5	8	-	-	-	8	8	-
Madre de Dios	8	2	1	1	6	5	1	2	-	-	-	2	1	1
Moquegua	3	1	-	1	2	1	1	2	-	-	-	2	1	1
Pasco	2	-	-	-	2	2	-	-	-	-	-	-	-	-
Piura	21	2	-	2	19	15	4	5	-	-	-	5	5	-
Puno	46	2	2	-	44	8	36	38	-	-	-	38	2	36
San Martín	23	2	1	1	21	17	4	8	-	-	-	8	8	-
Tacna	3	-	-	-	3	2	1	6	-	-	-	6	5	1
Tumbes	18	1	1	-	17	16	1	5	-	-	-	5	-	5
Ucayali	6	-	-	-	6	4	2	2	-	-	-	2	2	-

Fuente: Instituto Nacional de Estadística e Informática – INEI.

Extracción: Área de Estadística.

H.- Obras paralizadas

Cuadro 13

OBRAS PARALIZADAS POR NIVEL DE GOBIERNO, 2022

Nivel de gobierno	Costo actualizado de la inversión		Obras paralizadas		Saldo de inversión por ejecutar*	
	S/	%	N°	%	S/	%
Gobierno Nacional	10 703 506 847	49.6%	351	19.0%	5 924 804 183	57.1%
Gobierno Regional	5 135 354 804	23.8%	193	10.4%	2 129 591 975	20.5%
Gobierno Local	5 756 180 671	26.7%	1335	70.6%	2 319 887 036	22.4%
Total	21 595 042 322	100%	1879	100%	10 374 283 194	100%

*El cálculo del estimado de saldo de inversión por ejecutar se toma de referencia los devengados efectuados a la inversión.

Fuente: Contraloría General de la República.
Extracción: Área de Estadística.

Cuadro 14

OBRAS PARALIZADAS POR SECTOR DE GOBIERNO, 2022

Sector	Nivel de gobierno						Costo actualizado	
	Nacional	Regional	Local	Total general		S/	%	
	Cantidad	Cantidad	Cantidad	Cantidad	%			
Transportes y Comunicaciones	44	53	396	493	26.2%	7 197 153 903	33.3%	
Vivienda, Construcción y Saneamiento	2	24	330	356	18.9%	3 197 896 407	14.8%	
Salud	32	33	23	88	4.7%	3 199 527 048	14.8%	
Agricultura	71	31	128	230	12.2%	1 971 543 830	9.1%	
Educación	42	27	86	155	8.2%	937 840 188	4.3%	
Cultura	3	5	117	125	6.7%	486 673 262	2.3%	
Otros sectores	157	20	255	432	23.0%	4 604 407 684	21.4%	
Total	351	193	1335	1879	100%	21 595 042 322	100%	

Fuente: Contraloría General de la República.
Extracción: Área de Estadística.

Cuadro 15

OBRAS PARALIZADAS BAJO EL MARCO NORMATIVO DE LA RECONSTRUCCIÓN CON CAMBIOS, SEGÚN SU NIVEL DE GOBIERNO, 2022

Nivel de gobierno	Obras paralizadas		Monto actualizado de la inversión		Saldo de inversión S/
	N°	%	S/	%	
Gobierno Nacional	90	54.7	2 223 565 742	72.8	1 189 859 896
Gobierno Regional	22	12.4	556 329 270	18.2	158 019 794
Gobierno Local	51	32.9	272 621 069	8.9	82 326 011
Total	163	100%	3 052 516 080	100%	1 430 205 700

Fuente: Contraloría General de la República.
Extracción: Área de Estadística.

Cuadro 16

**SECTORES CON OBRAS PARALIZADAS CON NIVEL DE AVANCE FÍSICO DEL 90% A 100%
 (EJECUTADAS POR ADMINISTRACIÓN DIRECTA O CONTRATA), 2022**

Rango de avance físico del 90% a 100 %			
Tipo de obra	N° de obras	Costo actualizado S/	Saldo inversión S/
Transportes y Comunicaciones	48	849 977 836	137 953 454
Vivienda, Construcción y Saneamiento	44	500 657 867	71 725 395
Agricultura	34	268 015 173	103 480 431
Salud	12	200 109 727	11 553 655
Educación	27	174 667 680	20 440 263
Otras infraestructuras (*)	21	131 672 720	22 961 282
Energía y Minas	10	73 578 494	10 495 638
Cultura	13	30 728 405	10 235 926
Vivienda Construcción y Saneamiento	6	30 020 694	14 469 918
Orden Público / Defensa y Seguridad	4	22 628 693	1 472 054
Total	219	2 282 057 288	404 788 017

Fuente: Contraloría General de la República.

Extracción: Área de Estadística.

Cuadro 17

RESUMEN DE ESTADO DE LAS OBRAS PARALIZADAS POR REGIÓN, 2022

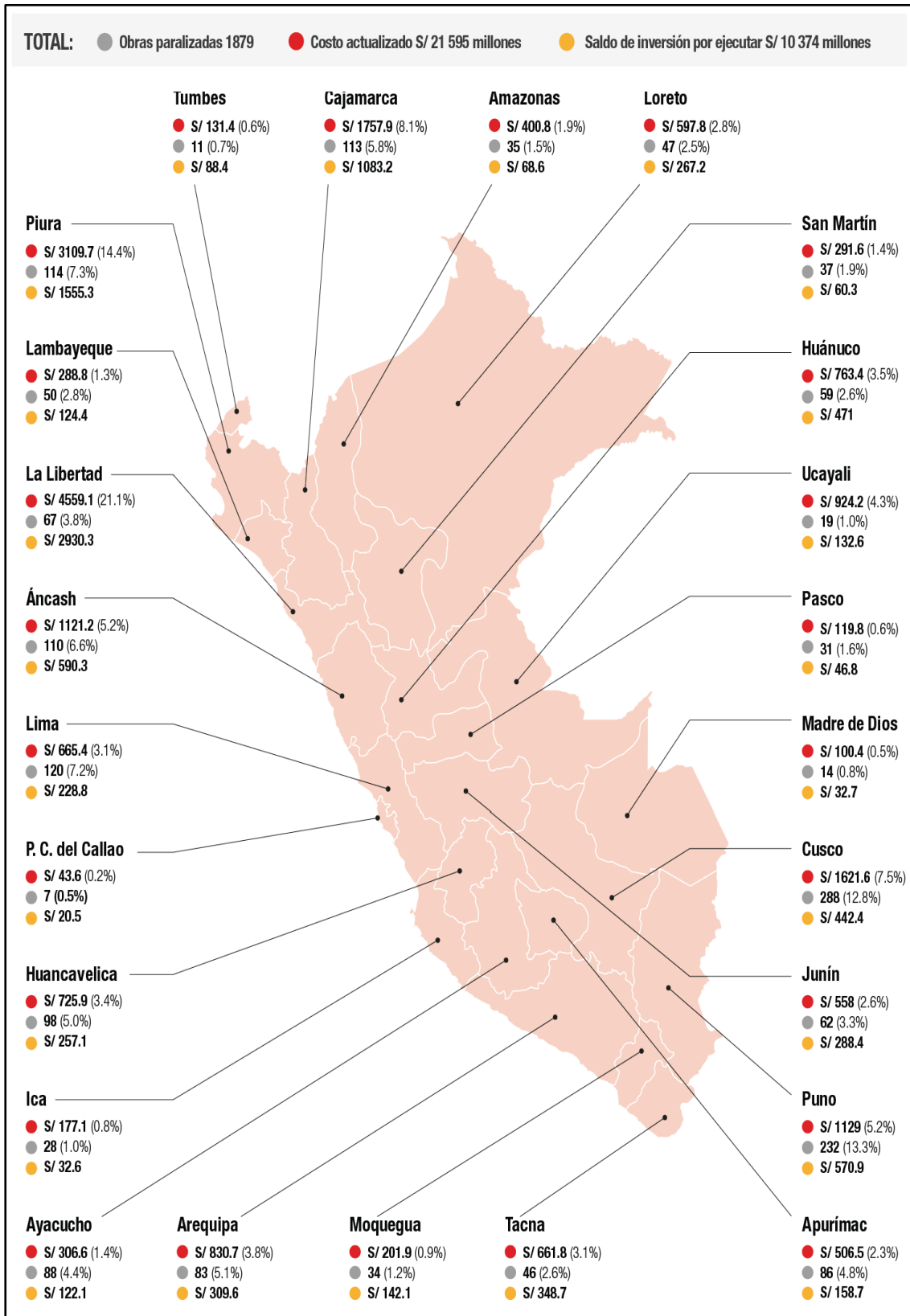
Ubicación	N° obras				Costo actualizado en S/			
	Se reactivaron	Permanecen desde setiembre	Se paralizaron en diciembre	Total a diciembre	Se reactivaron	Permanecen desde setiembre	Se paralizaron en diciembre	Total a diciembre
Cusco	95	274	54	328	420 984 562	883 794 332	895 574 281	1 781 845 844
Puno	42	221	51	272	256 970 117	1 107 252 690	61 961 223	1 172 117 011
Áncash	35	106	32	138	394 275 319	963 270 052	236 549 895	1 224 743 959
Lima	44	117	28	145	19 065 529 295	679 316 830	275 683 461	945 432 491
Apurímac	27	81	24	105	200 272 994	445 188 106	122 848 656	573 676 658
La Libertad	17	60	23	83	117 289 303	3 744 952 597	876 732 908	4 627 136 050
Cajamarca	31	110	22	132	238 602 200	1 740 110 144	75 038 147	1 824 057 868
Huancavelica	20	90	21	111	84 414 799	343 464 650	458 916 376	803 662 865
Piura	35	106	21	127	317 291 840	2 852 557 803	303 726 281	3 188 907 344
Junín	22	57	19	76	629 026 903	411 302 755	269 153 153	632 069 863
Ayacucho	31	82	18	100	416 315 958	257 936 209	279 475 109	546 557 589
Arequipa	25	77	18	95	221 600 329	822 264 528	154 312 345	989 392 942
Tacna	10	39	18	57	24 280 751	654 575 784	691 408 070	1 346 137 624
Loreto	16	40	15	55	126 130 673	502 607 530	203 571 622	729 396 336
Huánuco	14	56	13	69	73 651 141	915 155 563	92 663 529	1 010 031 512
Lambayeque	13	47	10	57	149 979 577	286 077 360	18 364 272	304 605 860
Amazonas	12	33	9	42	70 328 640	370 467 487	84 984 376	456 039 914
Moquegua	9	33	8	41	26 423 916	199 519 300	17 369 557	216 649 368
Ucayali	5	16	8	24	22 912 286	823 327 525	104 910 962	929 758 531
San Martín	7	33	6	39	25 373 963	150 004 256	150 086 164	300 090 420
Pasco	6	30	5	35	21 766 598	122 357 650	18 133 422	143 951 889
Ica	10	28	3	31	220 146 883	176 919 949	6 638 787	183 815 692
P. C. del Callao	3	6	3	9	20 877 722	29 176 613	31 979 937	61 156 550
Tumbes	3	10	2	12	8 286 975	121 225 182	31 265 528	152 490 711
Madre de Dios	4	14	0	14	11 134 359	100 461 940	0	100 476 116
Total General	536	1766	431	2197	23 163 867 105	18 703 286 834	5 461 348 061	24 244 201 006

Fuente: Contraloría General de la República.

Extracción: Área de Estadística.

Gráfico 01

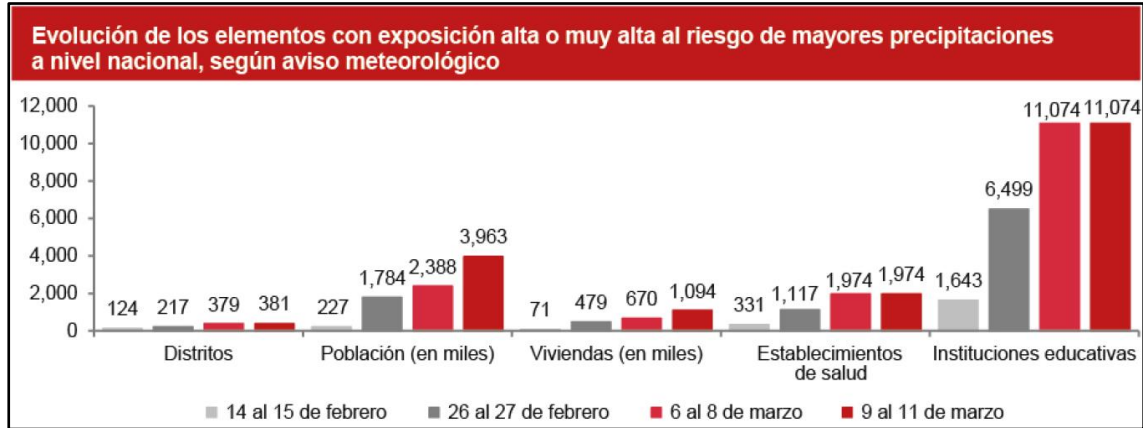
UBICACIÓN GEOGRÁFICA DE LAS OBRAS PARALIZADAS Y COSTOS DE INVERSIÓN, 2022
 (en millones de soles)



Fuente: Contraloría General de la República.
 Extracción: Área de Estadística.

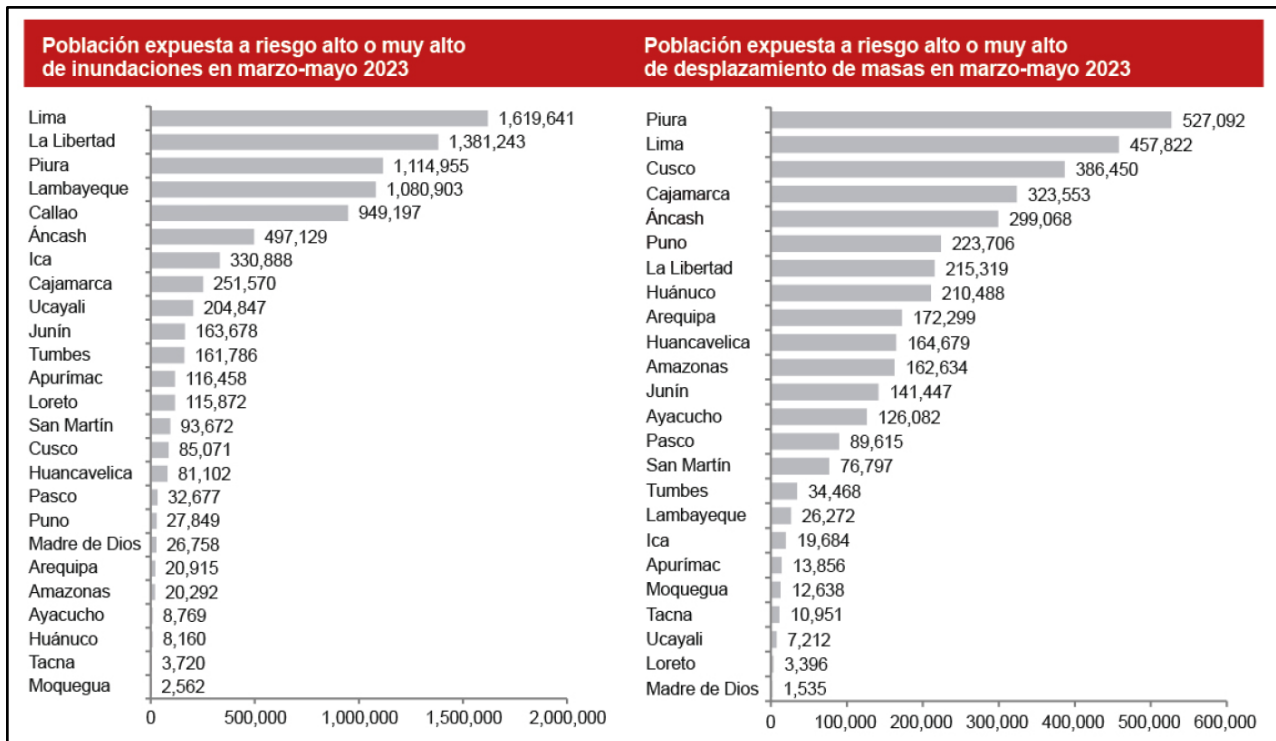
I.- Desastres naturales

Cuadro 18

VULNERABILIDAD ANTE FENOMENO DEL NIÑO 2023, POR PRECIPITACIONES

Fuente: Sociedad de Comercio Exterior del Perú - COMEXPERU.

Extracción: Área de Estadística.

Cuadro 19

POBLACIÓN VULNERABLE ANTE INUNDACIONES Y DESPLAZAMIENTO DE MASAS 2023

Fuente: Sociedad de Comercio Exterior del Perú - COMEXPERU.

Extracción: Área de Estadística.

J.- Conectividad a internet

Cuadro 20

**SUSCRIPTORES CON CONEXIÓN AL SERVICIO DE INTERNET FIJO, SEGÚN DEPARTAMENTO,
2017-2021**
 (unidades)

Departamento	2017	2018	2019	2020	2021
Total	2 310 625	2 576 305	2 381 739	2 762 337	3 002 478
Amazonas	1 619	1 885	2 259	4 424	6 867
Áncash	57 442	69 750	58 721	68 207	76 734
Apurímac	6 645	6 714	6 417	9 256	10 535
Arequipa	127 888	140 405	136 853	157 303	166 065
Ayacucho	16 459	18 487	17 925	26 060	29 952
Cajamarca	28 109	31 728	29 902	38 726	43 181
Callao 1/	112 942	128 757	119 113	133 139	156 911
Cusco	52 522	62 419	56 073	73 635	82 275
Huancavelica	3 585	3 754	3 686	5 122	5 127
Huánuco	17 283	19 693	19 734	29 028	32 392
Ica	55 231	64 468	53 478	57 619	75 888
Junín	56 476	63 786	54 056	68 654	76 713
La Libertad	124 953	141 255	128 132	143 792	164 810
Lambayeque	78 594	85 774	78 783	89 668	98 290
Lima	1 351 806	1 497 540	1 391 931	1 580 569	1 669 955
Loreto	15 796	15 547	13 715	13 294	10 668
Madre de Dios	5 828	6 328	6 779	8 622	9 698
Moquegua	12 720	14 262	14 003	16 877	18 529
Pasco	3 777	3 679	3 277	5 730	6 703
Piura	76 760	85 114	78 567	96 250	109 228
Puno	27 890	30 382	26 651	38 174	40 495
San Martín	19 128	21 693	20 566	26 892	31 303
Tacna	31 978	34 825	34 586	37 663	38 958
Tumbes	9 988	11 440	9 806	11 684	14 802
Ucayali	15 206	16 620	16 726	21 949	26 399

Nota: Información a fin de periodo.

1/ Provincia Constitucional del Callao.

Fuente: Instituto Nacional de Estadística e Informática – INEI.

Extracción: Área de Estadística.

k.- Discapacidad

Cuadro 21

POBLACIÓN CON ALGUNA DISCAPACIDAD ESTIMADA AL 2022, RESPECTO AL REGISTRO NACIONAL DE LA PERSONA CON DISCAPACIDAD

Región	Población con alguna discapacidad 1/	Registro Nacional de la Persona con Discapacidad 2/	
	Abs.	Abs.	%
Total	1 737 865	338 870	19.5
Amazonas	15 031	8 701	57.9
Áncash	50 437	10 986	21.8
Apurímac	25 174	8 442	33.5
Arequipa	91 526	12 483	13.6
Ayacucho	35 054	9 306	26.5
Cajamarca	66 053	17 790	26.9
Callao	66 464	11 925	17.9
Cusco	49 713	19 236	38.7
Huancavelica	25 279	7 876	31.2
Huánuco	43 310	10 411	24.0
Ica	46 330	9 312	20.1
Junín	50 327	11 823	23.5
La Libertad	79 358	15 651	19.7
Lambayeque	47 539	9 405	19.8
Lima	702 072	95 683	13.6
Loreto	35 258	5 797	16.4
Madre De Dios	5 282	1 626	30.8
Moquegua	12 707	2 648	20.8
Pasco	16 103	6 455	40.1
Piura	91 042	23 895	26.2
Puno	90 307	14 507	16.1
San Martín	33 875	10 602	31.3
Tacna	22 748	3 653	16.1
Tumbes	14 528	6 229	42.9
Ucayali	22 347	4 391	19.6

Nota: Se excluyen registros de personas fallecidas, retiros voluntarios y nulidades.

1/ Población estimada sobre la base de la tasa de prevalencia (5,203704%) obtenida en la Primera Encuesta Nacional Especializada sobre Discapacidad, 2012.

2/ Población inscrita al 28 de febrero de 2022.

24 administrados declararon su domicilio fuera del territorio nacional; 13 no especificaron su domicilio.

Fuente: Instituto Nacional de Estadística e Informática – INEI.

Extracción: Área de Estadística.

Cuadro 22

POBLACIÓN INSCRITA EN EL REGISTRO NACIONAL DE LA PERSONA CON DISCAPACIDAD POR SEXO SEGÚN REGIÓN, 2000 - 2022 1/

Región	Total		Sexo			
			Hombre		Mujer	
	Abs.	%	Abs.	%	Abs.	%
Total	338 870	100.0	197 052	58.1	141 818	41.9
Amazonas	8 701	100.0	4 770	54.8	3 931	45.2
Áncash	10 986	100.0	6 315	57.5	4 671	42.5
Apurímac	8 442	100.0	4 895	58.0	3 547	42.0
Arequipa	12 483	100.0	7 128	57.1	5 355	42.9
Ayacucho	9 306	100.0	5 413	58.2	3 893	41.8
Cajamarca	17 790	100.0	9 892	55.6	7 898	44.4
Callao	11 925	100.0	7 380	61.9	4 545	38.1
Cusco	19 236	100.0	10 780	56.0	8 456	44.0
Huancavelica	7 876	100.0	4 288	54.4	3 588	45.6
Huánuco	10 411	100.0	5 833	56.0	4 578	44.0
Ica	9 312	100.0	5 353	57.5	3 959	42.5
Junín	11 823	100.0	6 847	57.9	4 976	42.1
La Libertad	15 651	100.0	9 193	58.7	6 458	41.3
Lambayeque	9 405	100.0	5 485	58.3	3 920	41.7
Lima Metropolitana 2/	85 485	100.0	52 365	61.3	33 120	38.7
Lima Provincias 3/	10 198	100.0	5 945	58.3	4 253	41.7
Loreto	5 797	100.0	3 450	59.5	2 347	40.5
Madre De Dios	1 626	100.0	961	59.1	665	40.9
Moquegua	2 648	100.0	1 568	59.2	1 080	40.8
Pasco	6 455	100.0	3 336	51.7	3 119	48.3
Piura	23 895	100.0	13 513	56.6	10 382	43.4
Puno	14 507	100.0	7 762	53.5	6 745	46.5
San Martín	10 602	100.0	6 191	58.4	4 411	41.6
Tacna	3 653	100.0	2 096	57.4	1 557	42.6
Tumbes	6 229	100.0	3 589	57.6	2 640	42.4
Ucayali	4 391	100.0	2 680	61.0	1 711	39.0

Nota: Se excluyen registros de personas fallecidas, retiros voluntarios y nulidades.

1/ Población inscrita al 28 de febrero de 2022.

2/ Comprende los 43 distritos que conforman la provincia de Lima.

3/ Comprende a las provincias de: Barranca, Cajatambo, Canta, Cañete, Huaral, Huarochiri, Huaura, Oyón y Yauyos.

24 administrados declararon su domicilio fuera del territorio nacional; 13 no especificaron su domicilio.

Fuente: Instituto Nacional de Estadística e Informática – INEI.

Extracción: Área de Estadística.

Cuadro 23

POBLACIÓN INSCRITA EN EL REGISTRO NACIONAL DE LA PERSONA CON DISCAPACIDAD POR GRUPO DE EDAD SEGÚN REGIÓN, 2000 - 2022 1/

Región	Total		Grupo de edad 2/															
			0-2		3-5		6-11		12-17		18-29		30-44		45-59		60 a más años	
	Abs.	%	Abs.	%	Abs.	%	Abs.	%	Abs.	%	Abs.	%	Abs.	%	Abs.	%	Abs.	%
Total	338 870	100.0	1 323	0.4	5 486	1.6	24 267	7.2	33 355	9.8	57 993	17.1	64 506	19.0	70 106	20.7	81 834	24.1
Amazonas	8 701	100.0	49	0.6	165	1.9	582	6.7	856	9.8	1 440	16.5	1 438	16.5	1 682	19.3	2 489	28.6
Áncash	10 986	100.0	40	0.4	152	1.4	743	6.8	1 050	9.6	1 759	16.0	1 959	17.8	2 205	20.1	3 078	28.0
Apurímac	8 442	100.0	43	0.5	109	1.3	442	5.2	659	7.8	1 378	16.3	1 615	19.1	1 820	21.6	2 376	28.1
Arequipa	12 483	100.0	39	0.3	132	1.1	656	5.3	993	8.0	1 899	15.2	2 425	19.4	2 907	23.3	3 432	27.5
Ayacucho	9 306	100.0	55	0.6	172	1.8	646	6.9	851	9.1	1 606	17.3	1 836	19.7	2 008	21.6	2 132	22.9
Cajamarca	17 790	100.0	71	0.4	264	1.5	1 284	7.2	1 877	10.6	3 057	17.2	3 605	20.3	3 936	22.1	3 696	20.8
Callao	11 925	100.0	30	0.3	174	1.5	887	7.4	1 147	9.6	2 043	17.1	2 219	18.6	2 641	22.1	2 784	23.3
Cusco	19 236	100.0	73	0.4	255	1.3	1 195	6.2	1 638	8.5	2 986	15.5	3 225	16.8	3 910	20.3	5 954	31.0
Huancavelica	7 876	100.0	18	0.2	83	1.1	362	4.6	682	8.7	1 208	15.3	1 319	16.7	1 731	22.0	2 473	31.4
Huánuco	10 411	100.0	46	0.4	173	1.7	702	6.7	928	8.9	1 781	17.1	2 076	19.9	2 175	20.9	2 530	24.3
Ica	9 312	100.0	37	0.4	164	1.8	739	7.9	940	10.1	1 570	16.9	1 734	18.6	1 861	20.0	2 267	24.3
Junín	11 823	100.0	57	0.5	206	1.7	764	6.5	1 138	9.6	2 134	18.0	2 316	19.6	2 361	20.0	2 847	24.1
La Libertad	15 651	100.0	83	0.5	356	2.3	1 358	8.7	1 678	10.7	2 819	18.0	3 124	20.0	3 009	19.2	3 224	20.6
Lambayeque	9 405	100.0	51	0.5	179	1.9	768	8.2	1 006	10.7	1 860	19.8	1 893	20.1	1 915	20.4	1 733	18.4
Lima Metropolitana 3/	85 485	100.0	268	0.3	1 503	1.8	6 850	8.0	9 184	10.7	16 045	18.8	16 942	19.8	17 862	20.9	16 831	19.7
Lima Provincias 4/	10 198	100.0	37	0.4	157	1.5	785	7.7	1 264	12.4	1 788	17.5	1 809	17.7	1 927	18.9	2 431	23.8
Loreto	5 797	100.0	41	0.7	134	2.3	465	8.0	621	10.7	1 037	17.9	1 196	20.6	1 131	19.5	1 172	20.2
Madre De Dios	1 626	100.0	11	0.7	39	2.4	198	12.2	240	14.8	255	15.7	263	16.2	304	18.7	316	19.4
Moquegua	2 648	100.0	5	0.2	25	0.9	161	6.1	200	7.6	349	13.2	479	18.1	615	23.2	814	30.7
Pasco	6 455	100.0	21	0.3	99	1.5	444	6.9	593	9.2	830	12.9	1 018	15.8	1 252	19.4	2 198	34.1
Piura	23 895	100.0	97	0.4	365	1.5	1 695	7.1	2 418	10.1	4 202	17.6	4 456	18.6	4 529	19.0	6 133	25.7
Puno	14 507	100.0	30	0.2	118	0.8	613	4.2	1 002	6.9	2 111	14.6	2 904	20.0	3 440	23.7	4 289	29.6
San Martín	10 602	100.0	73	0.7	220	2.1	905	8.5	1 115	10.5	1 612	15.2	1 979	18.7	2 017	19.0	2 681	25.3
Tacna	3 653	100.0	2	0.1	58	1.6	248	6.8	316	8.7	572	15.7	716	19.6	795	21.8	946	25.9
Tumbes	6 229	100.0	17	0.3	65	1.0	307	4.9	474	7.6	984	15.8	1 086	17.4	1 145	18.4	2 151	34.5
Ucayali	4 391	100.0	29	0.7	119	2.7	467	10.6	485	11.0	654	14.9	867	19.7	916	20.9	854	19.4

Nota: Se excluyen registros de personas fallecidas, retiros voluntarios y nulidades.

1/ Población inscrita al 28 de febrero de 2022.

2/ Edad calculada al 2021.

3/ Comprende los 43 distritos que conforman la provincia de Lima.

4/ Comprende a las provincias de: Barranca, Cajalambo, Canta, Cañete, Huaral, Huarochiri, Huaura, Oyón y Yauyos.

24 administrados declararon su domicilio fuera del territorio nacional; 13 no especificaron su domicilio.

Fuente: Instituto Nacional de Estadística e Informática – INEI.

Extracción: Área de Estadística.

Cuadro 24

POBLACIÓN INSCRITA EN EL REGISTRO NACIONAL DE LA PERSONA CON DISCAPACIDAD POR TIPO DE LIMITACIÓN SEGÚN REGIÓN, 2000 - 2022 1/

Región	Total		Tipo de limitación 2/													
			De la conducta		De la comunicación		Del cuidado personal		De la locomoción		Disposición corporal		De la destreza		De la situación	
	Abs.	%	Abs.	%	Abs.	%	Abs.	%	Abs.	%	Abs.	%	Abs.	%	Abs.	%
Total	338 870	100.0	179 897	53.1	220 963	65.2	257 709	76.0	228 185	67.3	247 766	73.1	269 075	79.4	235 793	69.6
Amazonas	8 701	100.0	5 485	63.0	6 709	77.1	7 052	81.0	6 741	77.5	6 943	79.8	7 493	86.1	6 694	76.9
Áncash	10 986	100.0	6 219	56.6	6 873	62.6	8 530	77.6	7 072	64.4	8 282	75.4	8 755	79.7	7 464	67.9
Apurímac	8 442	100.0	4 261	50.5	5 149	61.0	6 526	77.3	6 276	74.3	6 219	73.7	6 587	78.0	6 216	73.6
Arequipa	12 483	100.0	4 733	37.9	7 793	62.4	9 623	77.1	8 917	71.4	9 117	73.0	9 772	78.3	7 903	63.3
Ayacucho	9 306	100.0	4 008	43.1	5 553	59.7	7 095	76.2	5 802	62.3	6 625	71.2	7 043	75.7	5 139	55.2
Cajamarca	17 790	100.0	9 905	55.7	12 561	70.6	14 795	83.2	13 646	76.7	14 854	83.5	15 590	87.6	14 404	81.0
Callao	11 925	100.0	5 873	49.2	7 243	60.7	8 196	68.7	7 082	59.4	7 876	66.0	8 399	70.4	8 344	70.0
Cusco	19 236	100.0	10 015	52.1	12 585	65.4	14 814	77.0	14 020	72.9	13 987	72.7	15 436	80.2	12 448	64.7
Huancavelica	7 876	100.0	3 222	40.9	5 068	64.3	6 248	79.3	4 892	62.1	5 005	63.5	5 341	67.8	2 550	32.4
Huánuco	10 411	100.0	5 634	54.1	6 414	61.6	8 419	80.9	6 845	65.7	8 188	78.6	8 789	84.4	7 848	75.4
Ica	9 312	100.0	5 314	57.1	6 445	69.2	7 483	80.4	5 958	64.0	7 601	81.6	8 089	86.9	7 069	75.9
Junín	11 823	100.0	6 198	52.4	7 695	65.1	8 987	76.0	8 175	69.1	8 195	69.3	8 852	74.9	6 923	58.6
La Libertad	15 651	100.0	8 287	52.9	10 053	64.2	10 952	70.0	11 109	71.0	10 349	66.1	13 430	85.8	12 237	78.2
Lambayeque	9 405	100.0	5 464	58.1	6 410	68.2	6 975	74.2	6 070	64.5	6 921	73.6	7 089	75.4	6 999	74.4
Lima Metropolitana 3/	85 485	100.0	47 046	55.0	56 211	65.8	62 585	73.2	51 621	60.4	60 581	70.9	63 949	74.8	61 835	72.3
Lima Provincias 4/	10 198	100.0	5 843	57.3	6 935	68.0	8 107	79.5	6 408	62.8	8 478	83.1	8 808	86.4	7 531	73.8
Loreto	5 797	100.0	2 880	49.7	3 542	61.1	4 635	80.0	4 371	75.4	4 618	79.7	4 942	85.3	4 456	76.9
Madre De Dios	1 626	100.0	681	41.9	993	61.1	1 177	72.4	1 159	71.3	1 102	67.8	1 406	86.5	1 204	74.0
Moquegua	2 648	100.0	1 668	63.0	1 569	59.3	1 997	75.4	1 800	68.0	1 875	70.8	2 098	79.2	1 698	64.1
Pasco	6 455	100.0	3 599	55.8	4 311	66.8	5 015	77.7	4 771	73.9	4 867	75.4	5 569	86.3	3 918	60.7
Piura	23 895	100.0	15 512	64.9	17 868	74.8	20 458	85.6	17 986	75.3	19 437	81.3	21 463	89.8	18 674	78.2
Puno	14 507	100.0	5 281	36.4	7 356	50.7	9 011	62.1	9 225	63.6	7 098	48.9	9 019	62.2	6 246	43.1
San Martín	10 602	100.0	5 691	53.7	7 248	68.4	8 746	82.5	8 404	79.3	8 816	83.2	9 513	89.7	7 998	75.4
Tacna	3 653	100.0	1 950	53.4	2 075	56.8	2 594	71.0	2 449	67.0	2 673	73.2	2 993	81.9	2 445	66.9
Tumbes	6 229	100.0	3 200	51.4	3 822	61.4	4 573	73.4	4 384	70.4	4 998	80.2	4 950	79.5	4 753	76.3
Ucayali	4 391	100.0	1 918	43.7	2 466	56.2	3 098	70.6	2 987	68.0	3 045	69.3	3 683	83.9	2 780	63.3

Nota: Se excluyen registros de personas fallecidas, retiros voluntarios y nulidades.

1/ Población inscrita al 28 de febrero de 2022.

2/ Respuesta múltiple. Una persona con discapacidad puede presentar una o más limitaciones (discapacidad).

3/ Comprende los 43 distritos que conforman la provincia de Lima.

4/ Comprende a las provincias de: Barranca, Cajatambo, Canta, Cañete, Huaral, Huarochiri, Huaura, Oyón y Yauyos.

24 administrados declararon su domicilio fuera del territorio nacional; 13 no especificaron su domicilio.

Fuente: Instituto Nacional de Estadística e Informática – INEI.

Extracción: Área de Estadística.

Cuadro 25

POBLACIÓN INSCRITA EN EL REGISTRO NACIONAL DE LA PERSONA CON DISCAPACIDAD POR NIVEL DE GRAVEDAD EN LA LIMITACIÓN SEGÚN REGIÓN, 2000 - 2022 1/

Región	Total		Nivel de gravedad en la limitación							
			Leve		Moderado		Severo		No especificado	
	Abs.	%	Abs.	%	Abs.	%	Abs.	%	Abs.	%
Total	338 870	100.0	44 414	13.1	116 926	34.5	176 227	52.0	1 303	0.4
Amazonas	8 701	100.0	747	8.6	1 943	22.3	5 885	67.6	126	1.4
Áncash	10 986	100.0	1 311	11.9	4 124	37.5	5 487	49.9	64	0.6
Apurímac	8 442	100.0	837	9.9	2 696	31.9	4 897	58.0	12	0.1
Arequipa	12 483	100.0	1 861	14.9	4 941	39.6	5 626	45.1	55	0.4
Ayacucho	9 306	100.0	1 161	12.5	3 446	37.0	4 685	50.3	14	0.2
Cajamarca	17 790	100.0	1 523	8.6	5 106	28.7	11 116	62.5	45	0.3
Callao	11 925	100.0	1 481	12.4	4 698	39.4	5 691	47.7	55	0.5
Cusco	19 236	100.0	2 817	14.6	8 207	42.7	8 187	42.6	25	0.1
Huancavelica	7 876	100.0	1 485	18.9	2 817	35.8	3 572	45.4	2	0.0
Huánuco	10 411	100.0	877	8.4	2 363	22.7	7 157	68.7	14	0.1
Ica	9 312	100.0	1 566	16.8	3 274	35.2	4 463	47.9	9	0.1
Junín	11 823	100.0	1 806	15.3	3 903	33.0	6 010	50.8	104	0.9
La Libertad	15 651	100.0	1 357	8.7	5 105	32.6	9 168	58.6	21	0.1
Lambayeque	9 405	100.0	1 315	14.0	2 797	29.7	5 275	56.1	18	0.2
Lima Metropolitana 2/	85 485	100.0	10 005	11.7	31 895	37.3	43 135	50.5	450	0.5
Lima Provincias 3/	10 198	100.0	1 123	11.0	3 986	39.1	5 069	49.7	20	0.2
Loreto	5 797	100.0	862	14.9	1 455	25.1	3 471	59.9	9	0.2
Madre De Dios	1 626	100.0	372	22.9	487	30.0	765	47.0	2	0.1
Moquegua	2 648	100.0	363	13.7	1 070	40.4	1 197	45.2	18	0.7
Pasco	6 455	100.0	1 211	18.8	1 919	29.7	3 272	50.7	53	0.8
Piura	23 895	100.0	3 331	13.9	6 894	28.9	13 630	57.0	40	0.2
Puno	14 507	100.0	3 025	20.9	5 564	38.4	5 843	40.3	75	0.5
San Martín	10 602	100.0	1 239	11.7	3 156	29.8	6 189	58.4	18	0.2
Tacna	3 653	100.0	949	26.0	1 249	34.2	1 434	39.3	21	0.6
Tumbes	6 229	100.0	992	15.9	2 653	42.6	2 574	41.3	10	0.2
Ucayali	4 391	100.0	796	18.1	1 167	26.6	2 419	55.1	9	0.2

Nota: Se excluyen registros de personas fallecidas, retiros voluntarios y nulidades.

1/ Población inscrita al 28 de febrero de 2022.

2/ Comprende los 43 distritos que conforman la provincia de Lima.

3/ Comprende a las provincias de: Barranca, Cajatambo, Canta, Cañete, Huaral, Huarochirí, Huaura, Oyón y Yauyos.

24 administrados declararon su domicilio fuera del territorio nacional; 13 no especificaron su domicilio.

Nota técnica: Valorización de la severidad según la NTS N°127 Evaluación, Calificación y Certificación de la Persona con Discapacidad.

La persona tiene **discapacidad leve** si entre sus limitaciones el máximo valor del código es 1.

La persona tiene **discapacidad moderada** si entre sus limitaciones el máximo valor del (de los) código(s) son 2 ó 3.

La persona tiene **discapacidad severa** si entre sus limitaciones el máximo valor del (de los) código(s) son 4, 5 ó 6.

Fuente: Instituto Nacional de Estadística e Informática – INEI.

Extracción: Área de Estadística.

Cuadro 26

POBLACIÓN INSCRITA EN EL REGISTRO NACIONAL DE LA PERSONA CON DISCAPACIDAD POR TIPO DE DEFICIENCIA SEGÚN REGIÓN, 2000 - 2022 1/

Región	Total		Tipo de deficiencia															
			Intelectuales		Otras deficiencias psicológicas		Del lenguaje		De la audición		De la visión		Visceral y otras especiales		Músculo esqueléticas		Generalizadas, sensitivas y otras	
	Abs.	%	Abs.	%	Abs.	%	Abs.	%	Abs.	%	Abs.	%	Abs.	%	Abs.	%	Abs.	%
Total	338 870	100.0	114 707	33.8	23 616	7.0	16 731	4.9	34 707	10.2	45 039	13.3	58 430	17.2	96 677	28.5	134 375	39.7
Amazonas	8 701	100.0	2 555	29.4	567	6.5	385	4.4	1 235	14.2	1 335	15.3	1 149	13.2	2 612	30.0	5 084	58.4
Áncash	10 986	100.0	3 976	36.2	706	6.4	338	3.1	1 077	9.8	1 373	12.5	1 871	17.0	2 897	26.4	4 277	38.9
Apurímac	8 442	100.0	2 105	24.9	471	5.6	573	6.8	982	11.6	1 339	15.9	1 466	17.4	3 223	38.2	3 653	43.3
Arequipa	12 483	100.0	4 034	32.3	869	7.0	1 414	11.3	1 323	10.6	1 808	14.5	2 426	19.4	3 458	27.7	5 442	43.6
Ayacucho	9 306	100.0	2 880	30.9	624	6.7	495	5.3	1 065	11.4	1 501	16.1	1 171	12.6	3 239	34.8	4 085	43.9
Cajamarca	17 790	100.0	6 227	35.0	946	5.3	721	4.1	2 504	14.1	2 417	13.6	2 249	12.6	5 039	28.3	6 194	34.8
Callao	11 925	100.0	4 456	37.4	1 077	9.0	374	3.1	994	8.3	1 113	9.3	2 225	18.7	2 996	25.1	4 617	38.7
Cusco	19 236	100.0	5 212	27.1	1 150	6.0	1 669	8.7	2 603	13.5	4 128	21.5	3 093	16.1	7 588	39.4	7 718	40.1
Huancavelica	7 876	100.0	1 855	23.6	246	3.1	163	2.1	1 231	15.6	1 574	20.0	1 276	16.2	2 368	30.1	2 855	36.2
Huánuco	10 411	100.0	2 810	27.0	635	6.1	544	5.2	1 027	9.9	1 703	16.4	1 415	13.6	3 613	34.7	4 852	46.6
Ica	9 312	100.0	3 399	36.5	534	5.7	600	6.4	832	8.9	961	10.3	1 423	15.3	2 607	28.0	3 715	39.9
Junín	11 823	100.0	3 506	29.7	454	3.8	475	4.0	1 256	10.6	1 667	14.1	1 490	12.6	3 432	29.0	4 604	38.9
La Libertad	15 651	100.0	6 234	39.8	1 155	7.4	1 831	11.7	1 550	9.9	1 802	11.5	3 315	21.2	5 072	32.4	5 586	35.7
Lambayeque	9 405	100.0	4 029	42.8	443	4.7	306	3.3	914	9.7	1 071	11.4	2 280	24.2	2 025	21.5	3 479	37.0
Lima Metropolitana 3/	85 485	100.0	34 142	39.9	9 580	11.2	3 547	4.1	7 614	8.9	7 918	9.3	15 323	17.9	19 974	23.4	30 330	35.5
Lima Provincias 4/	10 198	100.0	3 908	38.3	670	6.6	286	2.8	817	8.0	989	9.7	1 960	19.2	2 687	26.3	3 779	37.1
Loreto	5 797	100.0	1 736	29.9	264	4.6	154	2.7	414	7.1	752	13.0	1 231	21.2	1 578	27.2	2 663	45.9
Madre De Dios	1 626	100.0	514	31.6	81	5.0	138	8.5	154	9.5	247	15.2	279	17.2	578	35.5	624	38.4
Moquegua	2 648	100.0	693	26.2	262	9.9	93	3.5	279	10.5	479	18.1	502	19.0	996	37.6	1 148	43.4
Pasco	6 455	100.0	1 655	25.6	249	3.9	188	2.9	802	12.4	1 444	22.4	1 230	19.1	2 107	32.6	2 525	39.1
Piura	23 895	100.0	7 901	33.1	1 068	4.5	1 040	4.4	2 208	9.2	3 406	14.3	4 520	18.9	6 346	26.6	10 734	44.9
Puno	14 507	100.0	3 097	21.3	473	3.3	362	2.5	1 587	10.9	2 281	15.7	1 404	9.7	5 161	35.6	6 164	42.5
San Martín	10 602	100.0	3 377	31.9	400	3.8	308	2.9	989	9.3	1 603	15.1	1 902	17.9	2 782	26.2	3 864	36.4
Tacna	3 653	100.0	1 182	32.4	251	6.9	63	1.7	254	7.0	533	14.6	461	12.6	856	23.4	1 578	43.2
Tumbes	6 229	100.0	1 834	29.4	330	5.3	513	8.2	640	10.3	1 010	16.2	1 697	27.2	1 938	31.1	3 194	51.3
Ucayali	4 391	100.0	1 377	31.4	108	2.5	151	3.4	349	7.9	580	13.2	1 068	24.3	1 501	34.2	1 594	36.3

Nota: Se excluyen registros de personas fallecidas, retiros voluntarios y nulidades.

1/ Población inscrita al 28 de febrero de 2022.

2/ Respuesta múltiple. Una persona con discapacidad puede presentar una o más deficiencias.

3/ Comprende los 43 distritos que conforman la provincia de Lima.

4/ Comprende a las provincias de: Barranca, Cajatambo, Canta, Cañete, Huaral, Hurochiri, Huaura, Oyón y Yauyos.

24 administrados declararon su domicilio fuera del territorio nacional; 13 no especificaron su domicilio.

Fuente: Instituto Nacional de Estadística e Informática – INEI.

Extracción: Área de Estadística.

Cuadro 27

POBLACIÓN DIAGNOSTICADA CON SÍNDROME DE DOWN INSCRITA EN EL REGISTRO NACIONAL DE LA PERSONA CON DISCAPACIDAD POR GRUPOS DE EDAD SEGÚN REGIÓN, 2000 - 2022 1/

Región	Total		Grupo de edad 2/															
			0-2		3-5		6-11		12-17		18-29		30-44		45-59		60 a más años	
	Abs.	%	Abs.	%	Abs.	%	Abs.	%	Abs.	%	Abs.	%	Abs.	%	Abs.	%	Abs.	%
Total	20 221	100.0	575	2.8	1 842	9.1	4 974	24.6	4 367	21.6	5 243	25.9	2 359	11.7	756	3.7	105	0.5
Amazonas	336	100.0	12	3.6	24	7.1	73	21.7	83	24.7	91	27.1	42	12.5	10	3.0	1	0.3
Áncash	676	100.0	17	2.5	50	7.4	181	26.8	161	23.8	161	23.8	76	11.2	27	4.0	3	0.4
Apurímac	355	100.0	17	4.8	35	9.9	90	25.4	75	21.1	105	29.6	27	7.6	5	1.4	1	0.3
Arequipa	808	100.0	22	2.7	57	7.1	176	21.8	183	22.6	229	28.3	111	13.7	26	3.2	4	0.5
Ayacucho	436	100.0	21	4.8	45	10.3	127	29.1	102	23.4	99	22.7	32	7.3	9	2.1	1	0.2
Cajamarca	796	100.0	22	2.8	65	8.2	195	24.5	179	22.5	217	27.3	99	12.4	18	2.3	1	0.1
Callao	837	100.0	18	2.2	72	8.6	196	23.4	177	21.1	219	26.2	115	13.7	33	3.9	7	0.8
Cusco	727	100.0	24	3.3	61	8.4	205	28.2	153	21.0	206	28.3	63	8.7	14	1.9	1	0.1
Huancavelica	164	100.0	4	2.4	22	13.4	42	25.6	46	28.0	39	23.8	8	4.9	2	1.2	1	0.6
Huánuco	504	100.0	22	4.4	53	10.5	116	23.0	145	28.8	114	22.6	45	8.9	9	1.8	.	0.0
Ica	687	100.0	22	3.2	60	8.7	173	25.2	136	19.8	171	24.9	88	12.8	30	4.4	7	1.0
Junín	651	100.0	27	4.1	50	7.7	158	24.3	143	22.0	207	31.8	52	8.0	12	1.8	2	0.3
La Libertad	1 252	100.0	36	2.9	137	10.9	285	22.8	272	21.7	306	24.4	157	12.5	46	3.7	13	1.0
Lambayeque	705	100.0	25	3.5	63	8.9	171	24.3	147	20.9	178	25.2	81	11.5	35	5.0	5	0.7
Lima Metropolitana 3/	6 990	100.0	161	2.3	632	9.0	1 653	23.6	1 465	21.0	1 850	26.5	854	12.2	337	4.8	38	0.5
Lima Provincias 4/	679	100.0	24	3.5	65	9.6	180	26.5	138	20.3	167	24.6	81	11.9	20	2.9	4	0.6
Loreto	443	100.0	17	3.8	40	9.0	125	28.2	96	21.7	108	24.4	51	11.5	6	1.4	.	0.0
Madre De Dios	76	100.0	4	5.3	8	10.5	22	28.9	22	28.9	15	19.7	2	2.6	3	3.9	.	0.0
Moquegua	100	100.0	2	2.0	4	4.0	29	29.0	15	15.0	30	30.0	17	17.0	3	3.0	.	0.0
Pasco	157	100.0	4	2.5	21	13.4	41	26.1	32	20.4	35	22.3	22	14.0	2	1.3	.	0.0
Piura	1 112	100.0	29	2.6	105	9.4	288	25.9	250	22.5	246	22.1	138	12.4	50	4.5	6	0.5
Puno	363	100.0	6	1.7	33	9.1	81	22.3	90	24.8	109	30.0	34	9.4	9	2.5	1	0.3
San Martín	665	100.0	25	3.8	61	9.2	167	25.1	124	18.6	158	23.8	96	14.4	30	4.5	4	0.6
Tacna	211	100.0	.	0.0	24	11.4	59	28.0	43	20.4	59	28.0	17	8.1	6	2.8	3	1.4
Tumbes	192	100.0	5	2.6	20	10.4	58	30.2	33	17.2	38	19.8	27	14.1	9	4.7	2	1.0
Ucayali	297	100.0	9	3.0	35	11.8	83	27.9	57	19.2	84	28.3	24	8.1	5	1.7	.	0.0

Nota: Se excluyen registros

1/ Población inscrita al 28 de febrero de 2022.

2/ Edad calculada al 2021.


3/ Comprende los 43 distritos que conforman la provincia de Lima.

4/ Comprende a las provincias de: Barranca, Cajatambo, Canta, Cañete, Hualal, Huarochirí, Huaura, Oyón y Yauyos.

2 administrados declararon su domicilio fuera del territorio nacional.

Fuente: Instituto Nacional de Estadística e Informática – INEI.

Extracción: Área de Estadística.



RU 1109230

Lima, 10 de abril de 2023

OFICIO N° 142-2023/OC-CR

Señor
JAVIER ANGELES ILLMANN
Oficial Mayor
Congreso de la República
Lima.-

Asunto : Campaña de comunicación #CongresoEnRegiones

De mi mayor consideración:

Es grato dirigirme a usted para expresarle mi saludo, y a la vez, manifestarle que la Oficina de Comunicaciones tiene programada la campaña #CongresoEnRegiones, alineada a uno de los objetivos del Plan Estratégico Institucional 2023.2026: “**OEI. 02: Fortalecer la vinculación del Congreso de la República con la demanda ciudadana**”.

Al respecto, la campaña de comunicación #CongresoEnRegiones surge del siguiente análisis del problema y hallazgo de la oportunidad:

Análisis del problema:

- Existe la percepción de que el Congreso de la República no sintoniza con los problemas de la ciudadanía. Los hallazgos del estudio realizado por IMASEN en abril del 2022 a solicitud de nuestra institución, nos indica **que el 94.5% de encuestados no saben cuántos congresistas tiene su región.**
- Incluso, sin conocer cuántos congresistas tienen sus regiones, **el 75.9% da una calificación desfavorable** a los congresistas sin importar los partidos políticos a los cuales pertenecen.
- Los encuestados de Lima y regiones, identificaron los principales problemas del país, entre los que se listan:
 - ✓ Incremento de la delincuencia.
 - ✓ Alza de precios, crisis económica.
 - ✓ Desempleo y falta de oportunidades.
 - ✓ Falta de adecuado acceso a servicios de salud, en especial en provincias.
 - ✓ Bajo nivel de educación.
 - ✓ Corrupción.
- Al respecto el **76.7% percibe que en las manos del Congreso está la resolución** de estos grandes problemas.

Lamentablemente se ven acciones aisladas de cada congresista, que incluso no logran articularse con sus propias bancadas, lo que empeora la percepción de que el “Congreso sólo ve por sus intereses” y que defienden intereses personales.

Hallazgo de la oportunidad: Las responsabilidades donde corresponden

- La convulsión social producto del autogolpe de Estado de Castillo, puso sobre la mesa las demandas sociales de las regiones, evidenciándose una deficiencia en la ejecución del gasto público de los gobiernos regionales y locales. Específicamente, en el 2022, las regiones de la zona sur solo ejecutaron el 69.1% de sus presupuestos a pesar de haber recibido un 36% más que el año anterior. Es decir, tienen más plata para salud, educación, infraestructura, pero se terminó devolviendo más de S/ 5.247 millones de soles al erario nacional, que equivale a 2.2 veces el presupuesto de educación.¹





- Adicionalmente, en la crisis climática que afecta a la zona norte del país, se evidenció que los gobiernos regionales del norte no gastaron el 40% del presupuesto asignado para desastres.

¿A dónde pueden acudir los peruanos cuando el colegio de su comunidad, que debió construirse hace 10 años, no se ha hecho realidad? ¿Quién fiscaliza a las autoridades responsables de cubrir el déficit de agua potable o postas médicas en regiones?

Son los congresistas los que tienen el mandato constitucional de **representar** a todos los peruanos; pero sobre todo a los ciudadanos que los eligieron en cada región. Son los congresistas los responsables de **fiscalizar** a las autoridades de estas regiones a las que representan. Si bien es cierto el Congreso no tiene la capacidad de gasto, ni es responsable de ejecutar obras, debe cumplir la promesa de representar y fiscalizar.

En línea con los objetivos estratégicos de comunicación de la institución proponemos trabajar esta campaña de comunicación y de acciones políticas, lideradas por la presidencia del Congreso y la Mesa Directiva, en la que cumplamos tres objetivos puntuales de campaña:

1. Colocar las responsabilidades de las demandas sociales, donde corresponde: Gobiernos locales y regionales; ejerciendo los roles de representación y fiscalización.
2. Hacer visibles a los invisibles: los ciudadanos de cada región.
3. Articular y unificar la representación regional para mejorar la percepción de trabajo por el país.

En ese sentido, solicitamos el apoyo de otras dependencias del Congreso de la República, para el lanzamiento de la campaña que se extenderá hasta el fin del presente periodo legislativo:

Departamento de Investigación y Documentación Parlamentaria

Solicitamos incluir dentro de las “Carpetas Georeferenciales” información de fuentes oficiales, que evidencien los problemas, información que debe ser segmentada por cada una de las regiones:

1. Inseguridad ciudadana.
2. Pobreza monetaria.
3. Infraestructura en salud + enfermedades locales más comunes.
4. Asignación y ejecución presupuestal.
5. Asignación y ejecución del canon.
6. Brecha de electrificación.
7. Brecha de agua y saneamiento.
8. Brecha de vías de comunicación.
9. Nivel de estudios / Deserción escolar.
10. Conflictos sociales reportados por la Defensoría del Pueblo.
11. Violencia contra la mujer y familia.
12. Trata de personas.
13. Obras paralizadas.
14. Vulnerabilidad ante desastres naturales.
15. Conectividad a Internet.
16. Población con discapacidad física/mental.

Oficina de Enlace con el Ciudadano

Al conocer de primera mano los problemas de cada región y al ser los responsables de hacer seguimiento a los informes de cada congresista, solicitamos nos proporcionen:

1. Indicadores de los principales problemas que aqueja a cada región.
2. Apoyo en tener el informe de la semana de representación de cada congresista a los siete (7) días de finalizada, filtrando las acciones relacionadas con los problemas de la región a la que viajaron.

Despachos de congresistas y bancadas

- Desde la Oficina de Comunicaciones estaremos compartiendo opciones de plantilla gráfica con el logo de la campaña y manual de lineamiento de comunicación de campaña, para que sean



consideradas en su comunicación por la Semana de Representación tanto de cada despacho como de cada Bancada, siendo el objetivo unificar esfuerzos de comunicación.

- Solicitamos que usen el hashtag #CongresoEnRegiones en sus semanas de representación o en comunicaciones de acciones relacionadas a Regiones.
- Solicitamos a los despachos de los congresistas puedan llenar un formato con información relevante para la generación de contenidos de valor para la campaña:

Data y fuentes de la problemática de su región	Problemas específicos que el congresista ha identificado en su región en base al problema macro señalado	Acciones realizadas y por realizar en cada despacho de acuerdo a los problemas específicos identificados	Resultados de las acciones
A llenar por cada despacho	A llenar por cada despacho	A llenar por cada despacho	A llenar por cada despacho

Ejemplo:

Data y fuentes de la problemática de su región	Problemas específicos que el congresista ha identificado en su región en base al problema macro señalado	Acciones realizadas y por realizar en cada despacho de acuerdo a los problemas específicos identificados	Resultados de las acciones
La región Tumbes tiene una incidencia de 30% de anemia en niños menores de 3 años según el INEI.	El distrito “X” no cuenta con agua y saneamiento, lo que genera una incidencia de anemia del 40% en niños menores de 3 años, por encima de la media de la región.	Oficio al gobernador regional solicitando un informe de los proyectos de saneamiento del distrito “X”	El congresista logró coordinar una mesa de trabajo con el ministro de salud y la población local.

Bloques regionales

Solicitamos nos indiquen los contactos de los bloques regionales para plasmar comunicacionalmente la “Agenda Regional” que tienen planeada para sus regiones.

Por lo expuesto, solicito su autorización y trámite correspondiente para el apoyo de las diferentes dependencias de la institución. Para efectos de coordinación de las solicitudes, con la servidora Berenice Lu con celular 966940649 y al correo institucional blu@congreso.gob.pe y/o César Seminario con celular 987088160 y al correo institucional cseminario@congreso.gob.pe.

Sin otro particular, es propicia la ocasión para reiterarle las muestras de mi especial consideración.

Atentamente,


MIGUEL MARTÍN SEMINARIO REYNA
Jefe de la Oficina de Comunicaciones
CONGRESO DE LA REPÚBLICA



OFICIAÍA MAYOR			
DGP	<input checked="" type="checkbox"/>	PROTOCOLO	<input type="checkbox"/>
DGA	<input checked="" type="checkbox"/>	PARTICIPACIÓN CIUDADANA	<input type="checkbox"/>
LEGAL Y CONSTITUCIONAL	<input type="checkbox"/>	PREV. Y SEGURIDAD	<input type="checkbox"/>
CENTRO DE ESTUDIOS	<input type="checkbox"/>	COMUNICACIONES	<input type="checkbox"/>
COOPERACION INTERNACIONAL	<input type="checkbox"/>	FONDO EDITORIAL	<input type="checkbox"/>
PLANZAMIENTO Y PRESUPUESTO	<input type="checkbox"/>	ENLACE	<input checked="" type="checkbox"/>
PROCIPIADURÍA	<input type="checkbox"/>		
TRÁMITE CORRESPONDIENTE	<input checked="" type="checkbox"/>	AUTORIZADO	<input type="checkbox"/>
CONOCIMIENTO Y FINES PERTINENTES	<input type="checkbox"/>	ARCHIVO	<input type="checkbox"/>
ATENGER SEGUN PROCEDIMIENTOS INTERNOS	<input type="checkbox"/>	INFORME	<input type="checkbox"/>