

CARPETA GEOREFERENCIAL DEPARTAMENTO CUSCO PERÚ



OFICIALÍA MAYOR
Dirección General Parlamentaria
Oficina de Gestión de la Información y Estadística

Lima, 31 de diciembre del 2019

Índice

PRESENTACIÓN	3
1. INFORMACIÓN GENERAL DE LA REGIÓN	4
1.1 CARACTERÍSTICAS GEOGRÁFICAS	4
1.2. CARACTERÍSTICAS ECONÓMICAS	5
2. INCLUSIÓN SOCIAL	7
2.1 POBREZA.....	7
2.1.1. Población en situación de pobreza, 2007 - 2018 (porcentaje)	7
2.1.2. Población en situación de pobreza extrema, 2013 - 2018 (porcentaje).....	7
3. EDUCACIÓN	7
3.1 Matriculados, Docentes, Instituciones Educativas y Programas del sistema educativo por etapa, modalidad, nivel educativo – 2018.....	7
4. SALUD.....	8
4.1 Infraestructura del sector salud por tipo de establecimiento 2014 - 2016	8
4.2 Población asegurada en el Seguro Integral de Salud, según grupos de edad, 2010 – 2017	8
5. MUJER Y DESARROLLO SOCIAL.....	9
5.1 Víctimas de feminicidio, 2009 – 2018 (Casos registrados)	9
5.2 Denuncias de violencia familiar, 2011 – 2018 (Casos registrados)	9
6. TRABAJO.....	10
6.1 Población económicamente activa 2007 – 2017 (Miles de personas).....	10
7. SEGURIDAD CIUDADANA.....	10
7.1 Denuncias de faltas 2011 – 2018 (casos registrados)	10
7.2 Población de 15 y más Años de Edad del Área Urbana Víctima de Algún Acto Delictivo 2012 – 2017 (Porcentaje)	11
7.3 Denuncias por robo de vehículos, 2008 - 2018 (casos registrados)	11
7.4 Droga ilícita decomisada, 2011 – 2017 (kilogramos)	12
7.5 Denuncias de Accidentes de Tránsito por Clase, 2018 (Casos registrados)	12
7.6 Conflictos sociales latentes	13
8. PRESUPUESTO.....	14
8.1 Asignación presupuestal.....	14
8.1.1 Presupuesto inicial del gobierno nacional, regional y local; Ley 30879, del Presupuesto del Sector Público para el año fiscal 2019.....	14
8.1.2 Avance presupuestal por niveles de gobierno	14
8.1.3 Programas presupuestales al 31 de diciembre de 2019	15
9. AUTORIDADES DEL DEPARTAMENTO	17
9.1 Nombre del Gobernador, Vice Gobernador, Alcalde Provincial y Alcaldes Distritales	17

PRESENTACIÓN

La Dirección General Parlamentaria a través de la Oficina de Gestión de la Información y Estadística ha elaborado la Carpeta Estadística Georeferencial del departamento de Cusco, que tiene como propósito facilitar a los señores congresistas en su función de representación, así como a la Alta Dirección y Servicio Parlamentario, datos e información importante, respecto a los principales indicadores sociales de la realidad del departamento de Cusco.

La Carpeta Georeferencial, pretende describir y abarcar los puntos más relevantes que debe contener un estudio sobre la situación real y social del departamento, en concordancia con las políticas de estado actuales, en términos estadísticos, tomando como puntos ejes la Inclusión Social, la Seguridad Ciudadana y los Programas Estratégicos.

Para la elaboración de la presente carpeta, se ha recopilado y analizado información de instituciones públicas, tales como: Instituto Nacional de Estadística e Informática – INEI, Ministerio de Educación, Ministerio del Interior, Policía Nacional del Perú – PNP, Defensoría del Pueblo, Ministerio de Economía y Finanzas, Jurado Nacional de Elecciones, las mismas que se detallan en el contenido.

Con la presente Carpeta, la Dirección General Parlamentaria a través de la Oficina de Gestión de la Información y Estadística, espera contribuir con información importante para la toma de decisiones.

1. INFORMACIÓN GENERAL DE LA REGIÓN

1.1 CARACTERÍSTICAS GEOGRÁFICAS

a) Superficie y Ubicación Geográfica

La superficie del Departamento de Cusco es de 71 987 km² (5,6 por ciento del territorio nacional), constituyéndose en una de las más extensas del Perú.

Este departamento se localiza en la parte sur-oriental del territorio nacional y limita con los departamentos de Junín y Ucayali por el norte, Madre de Dios y Puno por el este, Arequipa por el sur-oeste y Apurímac y Ayacucho por el oeste. Cusco, la ciudad capital está a 3 399 m.s.n.m. El departamento de Cusco está dividido políticamente en 13 provincias y 108 distritos; siendo las provincias de Quispicanchi y La Convención las de mayor número de distritos.

b) Población

Según las proyecciones poblacionales del INEI al 2019, Cusco albergaba una población de 1'345,801 habitantes, lo que representa el 4.14% de la población nacional

CUADRO N° 1
Cusco: Superficie, Población y Densidad Poblacional 2019

Departamento	Extensión Superficial (km ²)	Población Estimada 2019 (habitantes)	Densidad poblacional (Hab./km ²)
Total	1,285,216	32,495,510	25.28
Cusco	71,986.50	1,345,801	18.70

Fuente: Instituto Nacional de Estadística e Informática (INEI)

Elaboración: Oficina de Gestión de la Información y Estadística

Nota: Mediante la aprobación en mayo de 2013 del Reglamento de Arbitraje Territorial, un Tribunal Técnico continuará definiendo la delimitación (precisándose el área superficial) donde exista imprecisión de límites.

c) Clima e hidrografía

La cordillera oriental de los andes que es columna vertebral de este departamento, ha sido erosionada por el complejo sistema de surcos de agua que drenan hacia la selva. La cordillera forma tres cadenas de montañas que en líneas generales se orientan de sur-este a nor-oeste, ellas son: la de Vilcabamba, que se localiza al nor-oeste del territorio; define los sistemas hidrográficos del Urubamba y del Apurímac; la de Vilcanota, se desarrolla al nor-este del río Urubamba, y la de Paucartambo, que se levanta al este del río del mismo nombre, se halla en la parte más oriental del departamento y en las cercanías de los límites con el Departamento de Madre de Dios.

Debido a la gran diversidad de pisos altitudinales, el departamento tiene una gran variedad de climas y paisajes fitogeográficos, lo que influye de manera importante en la agricultura y la distribución de la población. En las partes más bajas (menos de 2 000 m.s.n.m.) se dan los más variados tipos de clima cálido; en los pisos intermedios el clima es templado, y hacia las partes más altas (3 700 m.s.n.m. o más), predominan las temperaturas frías.

En general, se distingue un periodo seco con ausencia casi total de lluvias entre mayo y setiembre, comenzando el periodo lluvioso en octubre, para acentuarse entre enero y marzo.

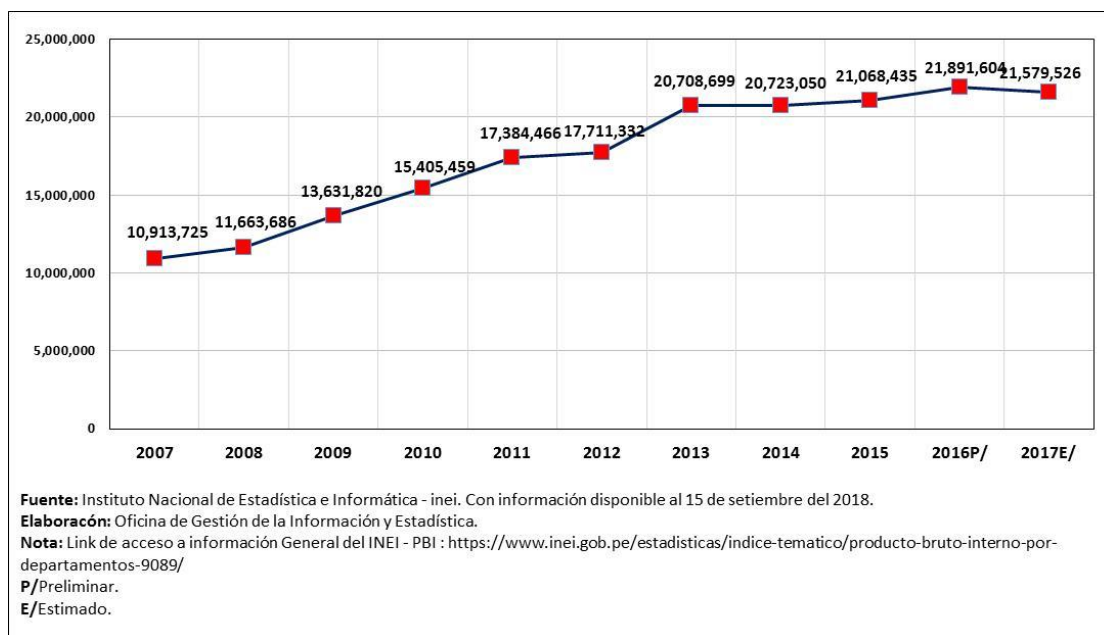
La época más fría del año se da entre la segunda quincena de junio y la primera de julio, en tanto que, entre diciembre y febrero, el clima en general es más cálido y lluvioso.

1.2. CARACTERÍSTICAS ECONÓMICAS

a) Estructura productiva

En el año 2017, según estimaciones del INEI, Cusco aportó el 4.61 por ciento al Valor Agregado Bruto (VAB) a nivel nacional.

CUADRO N° 2
Cusco: Producto Bruto Interno 2017E
Valores a precios constantes 2007
(Miles de nuevos soles)



Debido a la falta de integración vial existen tres espacios económicos diferenciados: norte, centro y sur. El primero especializado en la actividad agrícola, en cultivos como el café, arroz y cacao. En el centro, se desarrolla también la actividad agrícola, y adicionalmente la actividad pecuaria. Por el contrario, el sur es básicamente una zona ganadera y minera, con un mayor desarrollo del sector servicios y comercio, producto de encadenamientos con la actividad minera. Cabe destacar el crecimiento del sector minero, el cual empezó a dinamizarse desde la entrada en operación de la empresa minera aurífera Yanacocha (1994), aumentando su participación de 18,0 por ciento en 1994 a 25,2 por ciento en el 2016, en un contexto de crecimiento de las cotizaciones internacionales.

b) Agropecuario

Por su contribución al VAB departamental (4.6 por ciento en el año 2017), y por ser una de las actividades que mayor empleo genera en el departamento, la actividad agropecuaria constituye la cuarta más importante.

La producción en ese sector se caracteriza por usar una tecnología tradicional y en los casos en que incorpora avances tecnológicos, los rendimientos promedio de algunos cultivos (papa y maíz) no logran alcanzar a las de otras zonas del país, situación que se refleja en la poca rentabilidad de la actividad, por lo que grandes sectores de la economía campesina se caracterizan por su producción para el autoconsumo. Los principales cultivos del departamento de acuerdo al Valor Bruto de la Producción (VBP) agrícola de 2012 fueron: café, papa, maíz amiláceo y yuca. La producción del café y yuca se da en la zona de selva del departamento, mientras que la producción de los otros cultivos se realiza en la zona de sierra.

b) Minería e hidrocarburos

Minería

En el 2017, la minería e hidrocarburos es la actividad más importante y contribuyó con el 48.2 por ciento del VAB departamental de Cusco. Los productos mineros que se extraen son cobre, oro y plata. Xstrata Tintaya que forma parte de la Corporación Xstrata PCL desde mayo de 2006, es una empresa productora de concentrados y cátodos de cobre, ubicada en la provincia de Espinar, Departamento de Cusco, a 4 100 metros sobre el nivel del mar.

Hidrocarburos

El gas de camisea es uno de los recursos energéticos más importantes descubiertos en el país, ubicado en la zona de selva de la provincia de La Convención del Departamento de Cusco.

Manufacturera

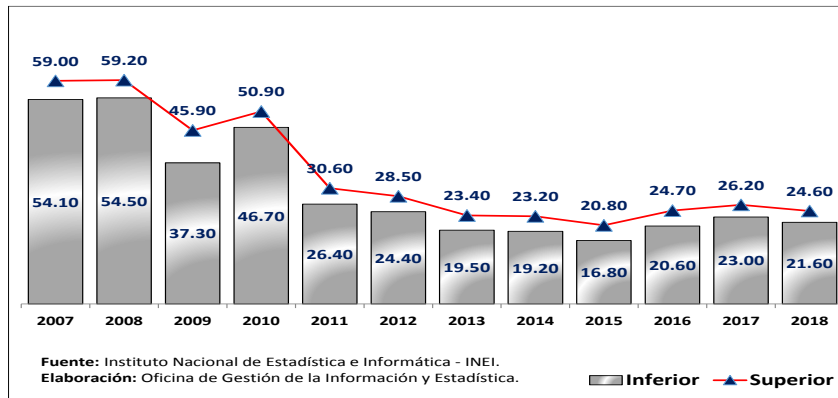
Este sector contribuye con el 8.0 por ciento al VAB de Cusco. En esta actividad destaca la presencia de la empresa Unión de Cervecerías Peruanas Backus y Johnston S.A, que embotella principalmente la cerveza "Cusqueña", y la empresa Industrias Cachimayo S. A. C., subsidiaria de Yura S. A., que ha reforzado su posición como destacado fabricante de nitrato de amonio en el Perú y ha logrado colocar el íntegro de su producción en los grandes centros mineros de su zona de influencia.

A las anteriores se suman algunas empresas embotelladoras de bebidas gasificadas, pequeñas empresas agroindustriales de transformación de productos agrícolas (quinua, kiwicha, trigo, cebada, cacao, achiote, café, etc.), y artesanías en general.

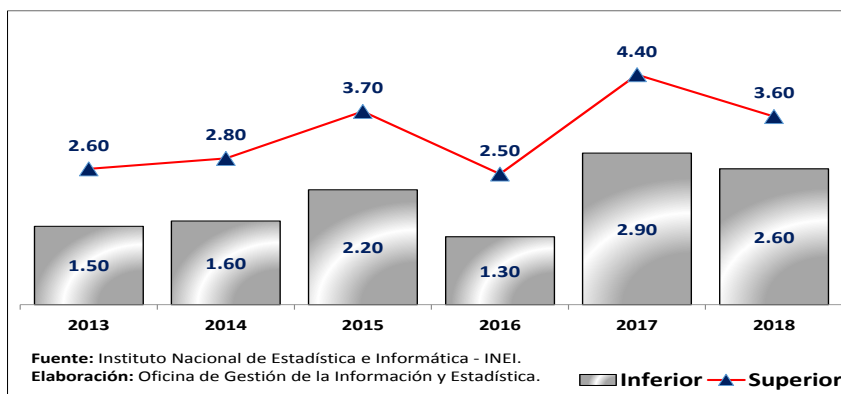
2. INCLUSIÓN SOCIAL

2.1 POBREZA

2.1.1. Población en situación de pobreza, 2007 - 2018 (porcentaje)



2.1.2. Población en situación de pobreza extrema, 2013 - 2018 (porcentaje)



3. EDUCACIÓN

3.1 Matriculados, Instituciones Educativas y Programas del sistema educativo por etapa, modalidad, nivel educativo – 2019

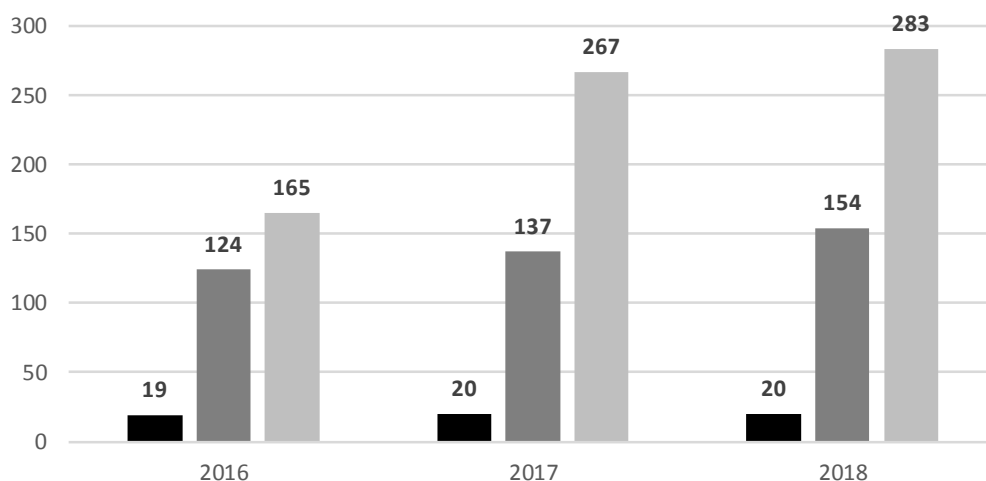
Etapa, modalidad y nivel educativo	Total	Gestión		Área		Sexo	
		Pública	Privada	Urbana	Rural	Masculino	Femenino
Total	395,106	307,333	87,773	307,625	87,481	199,682	195,424
Básica Regular	343,875	287,006	56,869	256,783	87,092	175,765	168,110
Inicial	72,859	59,031	13,828	50,817	22,042	36,966	35,893
Primaria	151,382	125,958	25,424	110,012	41,370	77,325	74,057
Secundaria	119,634	102,017	17,617	95,954	23,680	61,474	58,160
Básica Alternativa	10,734	7,656	3,078	10,583	151	5,508	5,226
Básica Especial	978	931	47	978	0	516	462
Técnico-Productiva	10,495	4,219	6,276	10,352	143	4,396	6,099
Superior No Universitaria	29,024	7,521	21,503	28,929	95	13,497	15,527
Pedagógica	5,089	2,133	2,956	5,089	0	1,363	3,726
Tecnológica	23,586	5,039	18,547	23,491	95	11,895	11,691
Artística	349	349	0	349	0	239	110

Fuente: Ministerio de Educación - Censo Escolar

Elaboración: Oficina de Gestión de la Información y Estadística.

4. SALUD

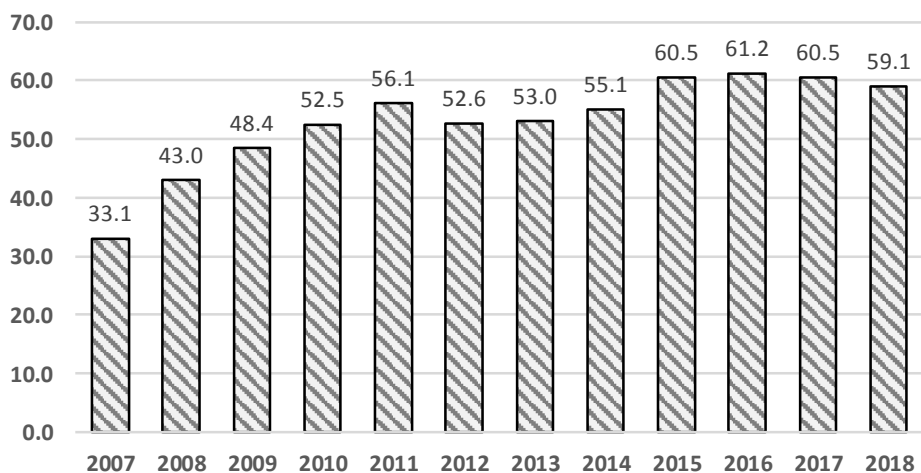
4.1 Infraestructura del sector salud por tipo de establecimiento 2016 – 2018



Fuente: Superintendencia Nacional de Salud. INEI.

Elaboración: Oficina de Gestión de la Información y Estadística.

4.2 Población Asegurada en el Seguro Integral de Salud (% respecto al total), 2007 – 2018

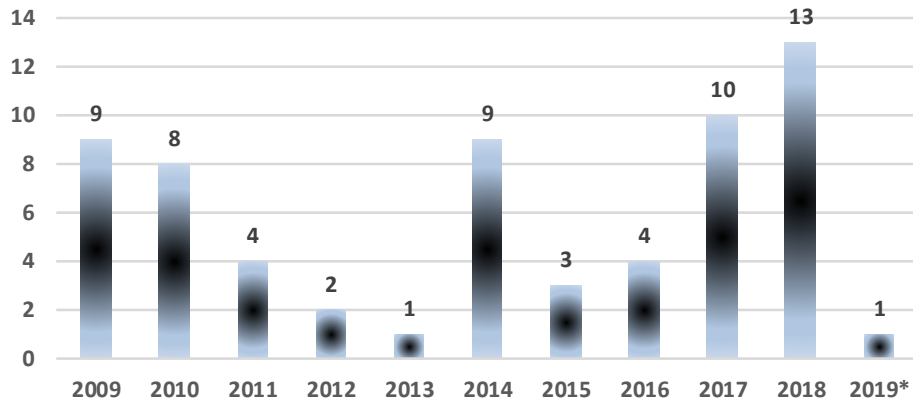


Fuente: INEI. Seguro Integral de Salud (SIS) - Base de Datos Central.

Elaboración: Oficina de Gestión de la Información.

5. MUJER Y DESARROLLO SOCIAL

5.1 Víctimas de feminicidio, 2009 – 2019 (Casos registrados)

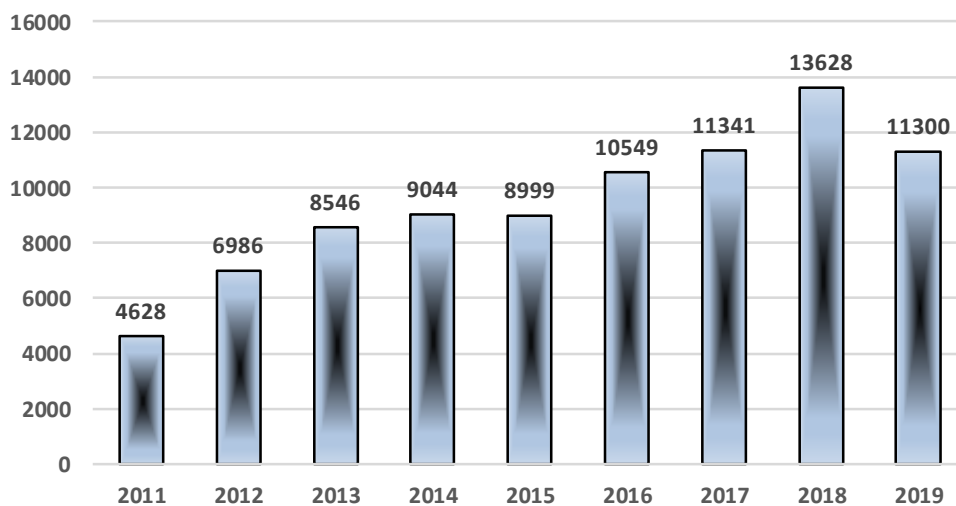


Fuente: INEI. PNP. MINISTERIO PÚBLICO. MINISTERIO DE LA MUJER

Elaboración: Oficina de Gestión de la Información y Estadística.

* Enero-Setiembre.

5.2 Denuncias de violencia familiar, 2011 – 2019 (Casos registrados)



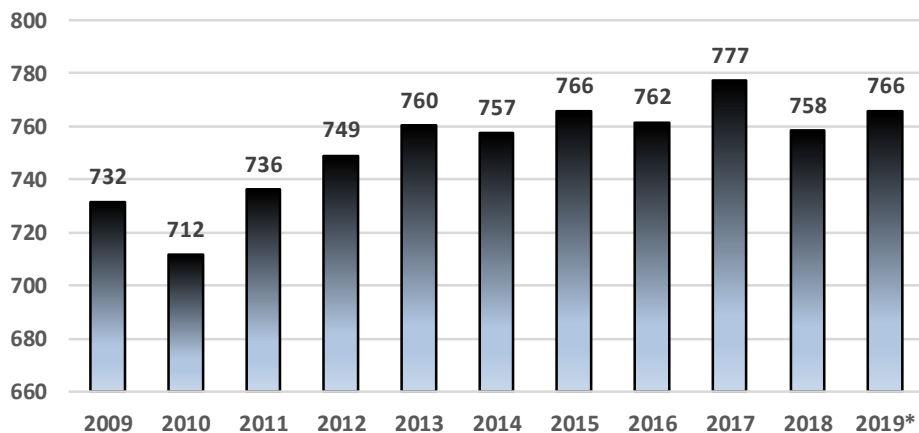
Fuente: INEI. PNP. MINISTERIO PÚBLICO. MINISTERIO DE LA MUJER

Elaboración: Oficina de Gestión de la Información y Estadística.

* Enero-Setiembre.

6. TRABAJO

6.1 Población Económicamente Activa 2007 – 2019 (Miles de personas)



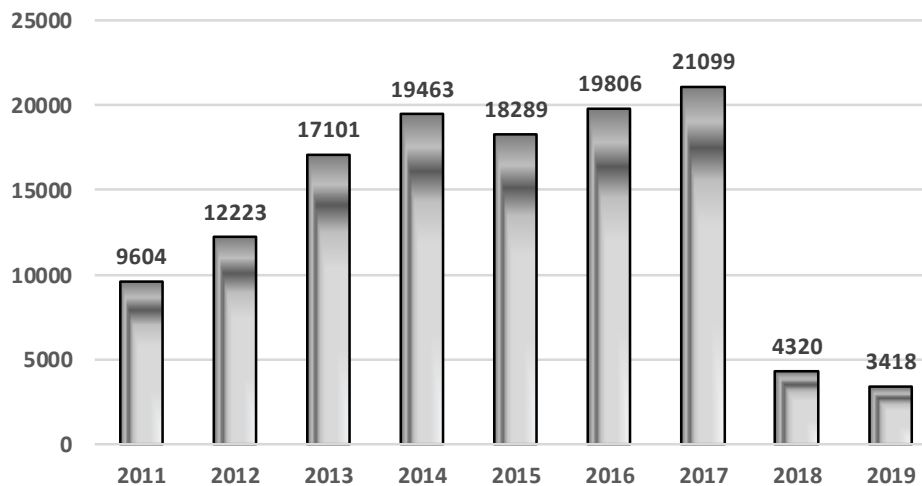
Fuente: INEI. ENAHO.

Elaboración: Oficina de Gestión de la Información y Estadística..

* Proyectado en base a la tasa de crecimiento anual de la PEA.

7. SEGURIDAD CIUDADANA

7.1 Denuncias de faltas 2011 – 2019 (Nº de casos registrados)

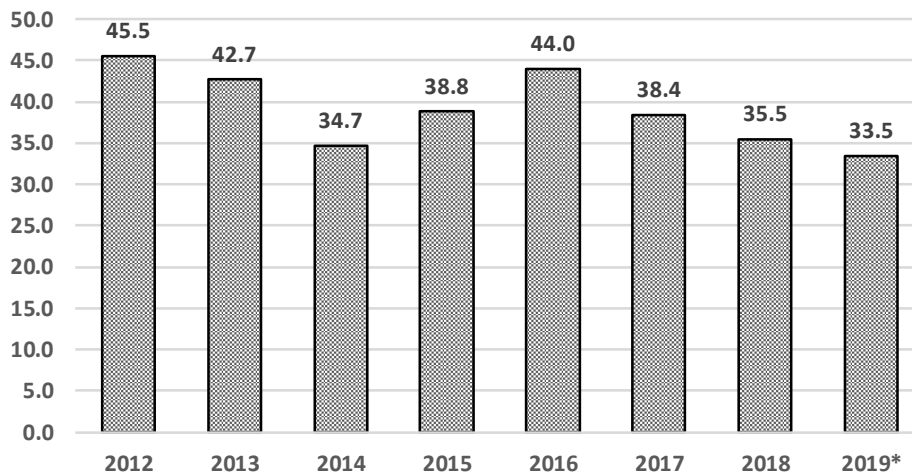


Fuente: INEI. Ministerio de Interior. Desde el 2018 cambia el Código Penal sobre tipificación de faltas.

Elaboración: Oficina de Gestión de la Información y Estadística.

* Enero-Setiembre.

7.2 Población de 15 y más Años de Edad del Área Urbana Víctima de Algún Acto Delictivo 2012 – 2019 (Porcentaje)

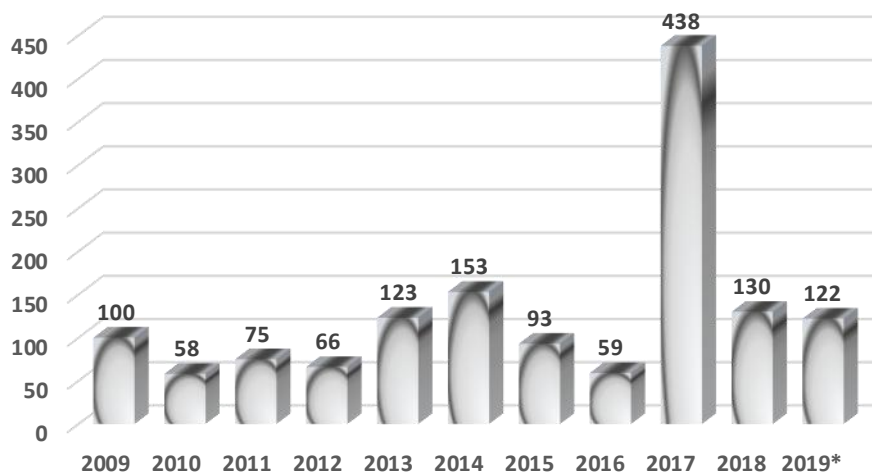


Fuente: INEI. Ministerio de Interior.

Elaboración: Oficina de Gestión de la Información y Estadística.

* Enero-Octubre.

7.3 Denuncias por robo de vehículos, 2009 - 2019 (Nº de casos registrados)

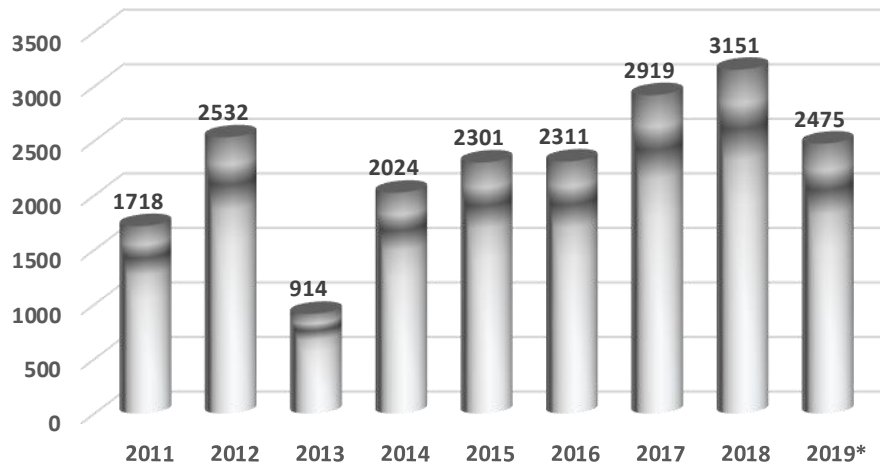


Fuente: INEI. Ministerio de Interior.

Elaboración: Oficina de Gestión de la Información y Estadística.

* Enero-Setiembre.

7.4 Droga ilícita decomisada, 2011 – 2019 (kilogramos)

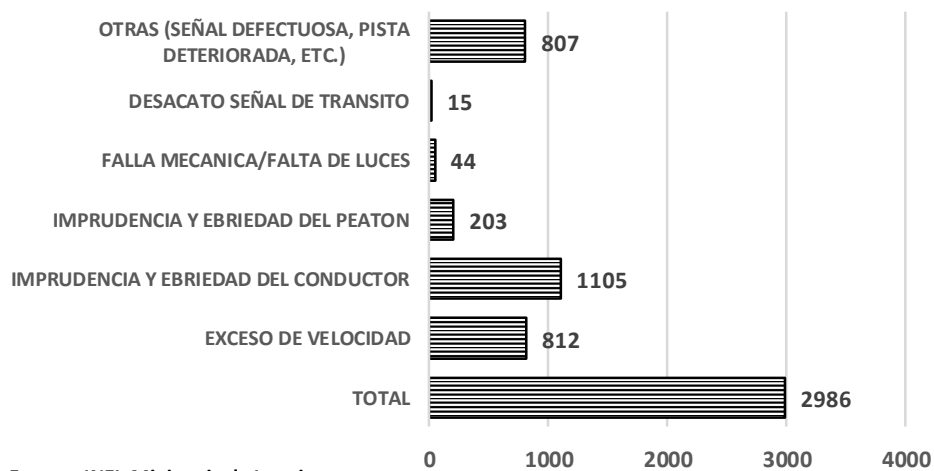


Fuente: INEI. Ministerio de Interior.

Elaboración: Oficina de Gestión de la Información y Estadística.

* Enero-Setiembre.

7.5 Denuncias de Accidentes de Tránsito por Clase, 2019 (Casos registrados)



Fuente: INEI. Ministerio de Interior.

Elaboración: Oficina de Gestión de la Información y Estadística.

* Enero-Setiembre.

7.6 Conflictos sociales latentes

Tipo	Caso	Lugar
Socioambiental.	La comunidad campesina de Fuerabamba cuestiona la reclasificación como Ruta Nacional de la carretera que cruza el ex Fundo Yavi Yavi (Resolución Ministerial N° 372-2018 MTC/01.02.) realizada en mayo del 2018 porque afectaría su propiedad y señala que la empresa Las Bambas construyó el tramo de la mencionada carretera sin contar con el permiso de la comunidad tal como lo exige la Ley N° 26505, Ley de Tierras.	Distrito de Colquemarca, provincia de Chumbivilcas, región Cusco.
Socioambiental.	Pobladores de la provincia de Espinar exigen al Estado y a la compañía minera Antapaccay S. A. el cumplimiento de los acuerdos asumidos en la mesa de diálogo que concluyó en julio de 2013, los cuales estarían recogidos en un plan de acción ambiental y sanitaria, y en un programa de inversión.	Provincia de Espinar, región Cusco.
Socioambiental.	Autoridades y pobladores de Camanti / Quincemil demandan intervención de autoridades para atender problemática de minería informal que se desarrolla en sus territorios, debido a que la misma afectaría el medio ambiente, así como actividades forestales y agrarias desarrolladas en la zona	Ubicación: Distrito Camanti, provincia Quispicanch
Socioambiental.	Las organizaciones de comunidades nativas y asentamientos rurales del Bajo Urubamba, ante el derrame de líquidos de gas natural en la quebrada de Kemariato, ocurrida el 03 de febrero de 2018, demandan la atención de las instituciones del Estado, a fin de esclarecer las causas, aplicar sanciones y constatar el impacto generado en la flora, fauna y la salud; a la empresa TGP que indemnice a la población que pudiera haberse visto afectada.	Distrito de Megantoni, Provincia de La Convención, departamento de Cusco
Socioambiental	La Municipalidad Distrital de Velille y comunidades campesinas, demandan a la empresa MMG Las Bambas la suscripción de un convenio marco, ser incorporadas como AID del proyecto, indemnizaciones y compensaciones, revisión y evaluación de compromisos sociales.	Ubicación: Distrito de Velille, Provincia de Chumbivilcas.
Asuntos de gobierno local.	Luego de reclamar el cumplimiento de la sentencia de suspensión del proyecto Majes Siguan II, los ciudadanos y autoridades de la provincia de Espinar reclaman al Estado el cumplimiento de los proyectos y compromisos de afianzamiento hídrico en la provincia.	Ubicación: Provincia de Espinar, región Cusco.
Asuntos de gobierno nacional.	Cultivadores de hoja de coca de las cuencas de La Convención, Yanatile y Kosñipata - Paucartambo reclaman al gobierno nacional del incremento del precio de la hoja de coca y la reorganización de la Empresa Nacional de la Coca S.A. (ENACO).	Provincia de La Convención.
Asuntos de gobierno nacional.	Población que vive alrededor de la construcción de la Av. Evitamiento de los distritos de San Sebastián y San Jerónimo, muchas de ellas agrupadas en torno al Frente de Defensa de los Intereses de la Margen Derecha de San Sebastián y San Jerónimo, afirman estar afectadas por la construcción de la Av. de Evitamiento, que se inició en agosto de 2013.	Asociaciones Pro Vivienda (APV) de Villa El Mollecito, Villa Rinconada, Altiva Canas, Nueva Alianza y otras, distritos de San Sebastián y San Jerónimo, provincia de Cusco, región Cusco.
Demarcación territorial.	La Municipalidad Distrital de Yanatile y los ciudadanos del distrito señalan que ciertos centros poblados que pertenecen a su jurisdicción han sido considerados indebidamente por la ley de creación del distrito de Quellouno. Producto de esta situación, existe también una disputa por la administración de veintinueve instituciones educativas entre las UGEL de La Convención y Calca.	Distrito de Quellouno, provincia de La Convención, distrito de Yanatile, provincia de Calca, región Cusco.
Comunal	Los comuneros de Ucchucarco y Quehuincha se enfrentaron por problemas de límites territoriales.	Distritos de Chamaca y Livita, provincia de Chumbivilcas, región de Cusco.
Otros asuntos.	Integrantes del Frente Único de Defensa de los Intereses de la Provincia de Urubamba protestan contra el presunto incremento del precio de las tarifas de electricidad, reclaman la entrega de la concesión del transporte a Machupicchu a la Municipalidad de Urubamba y rechazan la presunta ocupación de espacio público por parte del hotel Tambo del Inca.	Ubicación: Provincia de Urubamba, región Cusco.
Otros asuntos.	Integrantes del Frente Único de Defensa de los Intereses de la Provincia de Urubamba protestan contra el presunto incremento del precio de las tarifas de electricidad, reclaman la entrega de la concesión del transporte a Machupicchu a la Municipalidad de Urubamba y rechazan la presunta ocupación de espacio público por parte del hotel Tambo del Inca.	Provincia de Urubamba, región Cusco.
Otros asuntos.	La Municipalidad provincial de Urubamba, la municipalidad distrital de Machupicchu y la empresa Consettur se oponen a la decisión judicial del Primer Juzgado Mixto de Santiago (Cusco) que admitió una medida cautelar para que el Consorcio Machupicchu Pueblo (empresa de transportes) opere en la misma ruta que la empresa Consettur.	Distrito de Machupicchu, provincia de Urubamba, región Cusco.

Fuente: Defensoría del Pueblo – Reporte de Conflictos Sociales N° 180 – febrero 2019

Extracción: Oficina de Gestión de la Información y Estadística.

8. PRESUPUESTO

8.1 Asignación presupuestal

8.1.1 Presupuesto inicial del gobierno nacional, regional y local; Ley 30879, del Presupuesto del Sector Público para el año fiscal 2019

Departamento (Meta)	Gobierno Nacional (PIA)	Gobierno Regional (PIA)	Gobiernos Locales (PIA)
TOTAL PERÚ	118,227,641,778	29,915,914,285	19,930,851,181
CUSCO	2,499,409,070	1,997,898,822	2,029,289,188

Fuente: Ministerio de Economía y Finanzas - SIAF

Extracción: Oficina de Gestión de la Información y Estadística

PIA: Presupuesto Institucional de Apertura

Fecha de Consulta: 29 de marzo de 2019

8.1.2 Avance presupuestal por niveles de gobierno

Nivel de Gobierno	PIA	PIM	Devengado	Avance %
GOBIERNO NACIONAL	2,499,409,070	2,700,246,436	2,386,710,636	88.4
GOBIERNO REGIONAL	1,997,898,822	2,452,145,043	2,080,830,416	84.9
GOBIERNO LOCAL	2,029,289,188	3,077,475,821	2,469,296,502	80.2
Total Departamento	6,526,597,080	8,229,867,300	6,936,837,554	83.19

Fuente: Ministerio de Economía y Finanzas - SIAF.

Extracción: Oficina de Gestión de la Información y Estadística.

PIA: Presupuesto Institucional de Apertura.

PIM: Presupuesto Institucional Modificado.

Devengado: Reconocimiento de una Obligación de pago derivado del gasto comprometido previamente registrado.

Fecha de Consulta: 31 de diciembre de 2019

8.1.3 Programas presupuestales al 31 de diciembre de 2019

Categoría Presupuestal	PIA	PIM	Devengado	Avance %
0001: PROGRAMA ARTICULADO NUTRICIONAL	141,320,151	131,663,293	122,851,105	93.3
0002: SALUD MATERNO NEONATAL	78,921,495	88,139,080	84,483,025	95.9
0016: TBC-VIH/SIDA	17,981,817	19,718,059	19,082,761	96.8
0017: ENFERMEDADES METAXENICAS Y ZOOZOSIS	13,457,873	12,287,329	12,158,011	98.9
0018: ENFERMEDADES NO TRANSMISIBLES	24,787,053	35,801,604	34,133,768	95.3
0024: PREVENCIÓN Y CONTROL DEL CÁNCER	13,930,680	13,440,130	13,312,579	99.1
0030: REDUCCIÓN DE DELITOS Y FALTAS QUE AFECTAN LA SEGURIDAD CIUDADANA	255,593,930	309,063,462	299,914,336	97.0
0031: REDUCCIÓN DEL TRAFICO ILÍCITO DE DROGAS	530,351	73,921	0	0.0
0032: LUCHA CONTRA EL TERRORISMO	376,151,449	353,225,874	312,240,343	88.4
0036: GESTIÓN INTEGRAL DE RESIDUOS SÓLIDOS	54,223,739	84,080,235	68,970,181	82.0
0039: MEJORA DE LA SANIDAD ANIMAL	25,179,471	35,811,980	29,679,517	82.9
0040: MEJORA Y MANTENIMIENTO DE LA SANIDAD VEGETAL	21,201,656	28,409,625	26,237,351	92.4
0041: MEJORA DE LA INOCUIDAD AGROALIMENTARIA	7,491,282	10,174,076	7,923,121	77.9
0042: APROVECHAMIENTO DE LOS RECURSOS HÍDRICOS PARA USO AGRARIO	143,429,693	213,701,066	173,556,599	81.2
0046: ACCESO Y USO DE LA ELECTRIFICACIÓN RURAL	35,940,788	65,003,458	54,461,873	83.8
0047: ACCESO Y USO ADECUADO DE LOS SERVICIOS PÚBLICOS DE TELECOMUNICACIONES E INFORMACIÓN ASOCIADOS	46,350,047	41,181,277	5,485,391	13.3
0048: PREVENCIÓN Y ATENCIÓN DE INCENDIOS, EMERGENCIAS MÉDICAS, RESCATES Y OTROS	542,000	958,112	574,423	60.0
0049: PROGRAMA NACIONAL DE APOYO DIRECTO A LOS MÁS POBRES	60,058,932	59,323,588	58,917,471	99.3
0051: PREVENCIÓN Y TRATAMIENTO DEL CONSUMO DE DROGAS	1,833,095	2,358,563	1,750,174	74.2
0057: CONSERVACIÓN DE LA DIVERSIDAD BIOLÓGICA Y APROVECHAMIENTO SOSTENIBLE DE LOS RECURSOS NATURALES EN ÁREA NATURAL PROTEGIDA	11,315,824	9,042,989	8,085,172	89.4
0058: ACCESO DE LA POBLACIÓN A LA PROPIEDAD PREDIAL FORMALIZADA	1,379,982	1,598,391	1,497,425	93.7
0066: FORMACIÓN UNIVERSITARIA DE PREGRADO	116,248,944	175,294,821	111,398,450	63.5
0067: CELERIDAD EN LOS PROCESOS JUDICIALES DE FAMILIA	3,575,388	3,757,587	3,661,450	97.4
0068: REDUCCIÓN DE VULNERABILIDAD Y ATENCIÓN DE EMERGENCIAS POR DESASTRES	70,816,405	140,240,619	110,175,189	78.6
0072: PROGRAMA DE DESARROLLO ALTERNATIVO INTEGRAL Y SOSTENIBLE - PIRDAIS	1,400,000	2,531,240	1,542,370	60.9
0073: PROGRAMA PARA LA GENERACIÓN DEL EMPLEO SOCIAL INCLUSIVO - TRABAJA PERÚ	706,250	23,245,037	20,808,811	89.5
0074: GESTIÓN INTEGRADA Y EFECTIVA DEL CONTROL DE OFERTA DE DROGAS EN EL PERÚ	0	739,900	392,598	53.1
0079: ACCESO DE LA POBLACIÓN A LA IDENTIDAD	5,108,469	8,009,464	6,334,164	79.1
0080: LUCHA CONTRA LA VIOLENCIA FAMILIAR	1,175,471	9,969,130	9,792,809	98.2
0082: PROGRAMA NACIONAL DE SANEAMIENTO URBANO	104,375,346	109,946,808	36,724,318	33.4
0083: PROGRAMA NACIONAL DE SANEAMIENTO RURAL	208,067,994	301,228,326	235,076,232	78.0
0086: MEJORA DE LOS SERVICIOS DEL SISTEMA DE JUSTICIA PENAL	46,496,812	77,329,649	75,064,093	97.1
0087: INCREMENTO DE LA COMPETITIVIDAD DEL SECTOR ARTESANÍA	850,000	681,162	524,723	77.0
0089: REDUCCIÓN DE LA DEGRADACIÓN DE LOS SUELOS AGRARIOS	4,962,303	6,239,521	4,747,365	76.1
0090: LOGROS DE APRENDIZAJE DE ESTUDIANTES DE LA EDUCACIÓN BÁSICA REGULAR	1,008,817,826	1,248,684,711	1,159,791,870	92.9
0091: INCREMENTO EN EL ACCESO DE LA POBLACIÓN DE 3 A 16 AÑOS A LOS SERVICIOS EDUCATIVOS PÚBLICOS DE LA EDUCACIÓN BÁSICA REGULAR	53,323,033	80,834,101	70,903,617	87.7
0093: DESARROLLO PRODUCTIVO DE LAS EMPRESAS	1,005,094	1,387,935	1,340,992	96.6
0094: ORDENAMIENTO Y DESARROLLO DE LA ACUICULTURA	419,776	579,352	578,845	99.9

Categoría Presupuestal	PIA	PIM	Devengado	Avance %
0096: GESTION DE LA CALIDAD DEL AIRE	0	927,500	901,840	97.2
0097: PROGRAMA NACIONAL DE ASISTENCIA SOLIDARIA PENSION 65	56,509,308	57,565,001	57,523,020	99.9
0098: CUNA MAS	24,998,649	26,381,365	26,103,386	98.9
0099: CELERIDAD DE LOS PROCESOS JUDICIALES LABORALES	1,552,390	2,190,713	2,159,141	98.6
0101: INCREMENTO DE LA PRACTICA DE ACTIVIDADES FISICAS, DEPORTIVAS Y RECREATIVAS EN LA POBLACION PERUANA	30,674,050	98,961,923	77,703,323	78.5
0103: FORTALECIMIENTO DE LAS CONDICIONES LABORALES	6,569,453	5,089,334	2,603,676	51.2
0104: REDUCCION DE LA MORTALIDAD POR EMERGENCIAS Y URGENCIAS MEDICAS	13,257,020	13,697,092	13,188,086	96.3
0106: INCLUSION DE NIÑOS, NIÑAS Y JOVENES CON DISCAPACIDAD EN LA EDUCACION BASICA Y TECNICO PRODUCTIVA	5,828,050	6,716,607	6,511,677	96.9
0107: MEJORA DE LA FORMACION EN CARRERAS DOCENTES EN INSTITUTOS DE EDUCACION SUPERIOR NO UNIVERSITARIA	6,855,209	8,285,006	7,899,055	95.3
0109: NUESTRAS CIUDADES	9,601,220	25,108,995	21,759,278	86.7
0113: SERVICIOS REGISTRALES ACCESIBLES Y OPORTUNOS CON COBERTURA UNIVERSAL	21,734,217	23,510,694	22,468,636	95.6
0115: PROGRAMA NACIONAL DE ALIMENTACION ESCOLAR	67,123,925	60,368,131	59,226,683	98.1
0116: MEJORAMIENTO DE LA EMPLEABILIDAD E INSERCIÓN LABORAL- PROEMPLEO	686,244	1,473,612	1,404,741	95.3
0117: ATENCION OPORTUNA DE NIÑAS, NIÑOS Y ADOLESCENTES EN PRESUNTO ESTADO DE ABANDONO	4,712,909	6,542,267	6,232,511	95.3
0118: ACCESO DE HOGARES RURALES CON ECONOMIAS DE SUBSISTENCIA A MERCADOS LOCALES - HAKU WINAY	17,107,843	13,503,109	13,496,058	99.9
0121: MEJORA DE LA ARTICULACION DE PEQUEÑOS PRODUCTORES AL MERCADO	65,466,485	88,320,273	83,333,749	94.4
0123: MEJORA DE LAS COMPETENCIAS DE LA POBLACION PENITENCIARIA PARA SU REINSERCIÓN SOCIAL POSITIVA	8,454,680	11,065,496	10,982,400	99.2
0125: MEJORA DE LA EFICIENCIA DE LOS PROCESOS ELECTORALES E INCREMENTO DE LA PARTICIPACION POLITICA DE LA CIUDADANIA	206,896	219,180	179,884	82.1
0126: FORMALIZACION MINERA DE LA PEQUEÑA MINERIA Y MINERIA ARTESANAL	0	286,526	239,150	83.5
0127: MEJORA DE LA COMPETITIVIDAD DE LOS DESTINOS TURISTICOS	25,143,271	35,991,092	25,036,859	69.6
0128: REDUCCION DE LA MINERIA ILEGAL	1,862,630	2,141,501	1,857,804	86.8
0129: PREVENCION Y MANEJO DE CONDICIONES SECUNDARIAS DE SALUD EN PERSONAS CON DISCAPACIDAD	870,994	1,704,237	1,565,060	91.8
0130: COMPETITIVIDAD Y APROVECHAMIENTO SOSTENIBLE DE LOS RECURSOS FORESTALES Y DE LA FAUNA SILVESTRE	3,893,647	9,170,332	8,258,784	90.1
0131: CONTROL Y PREVENCION EN SALUD MENTAL	5,603,693	11,729,771	11,102,997	94.7
0132: PUESTA EN VALOR Y USO SOCIAL DEL PATRIMONIO CULTURAL	90,364,211	114,728,798	93,452,106	81.5
0135: MEJORA DE LAS CAPACIDADES MILITARES PARA LA DEFENSA Y EL DESARROLLO NACIONAL	116,036,559	109,805,836	109,713,345	99.9
0137: DESARROLLO DE LA CIENCIA, TECNOLOGIA E INNOVACION TECNOLOGICA	0	329,333	247,409	75.1
0138: REDUCCION DEL COSTO, TIEMPO E INSEGURIDAD EN EL SISTEMA DE TRANSPORTE	691,095,876	914,218,735	807,913,296	88.4
0139: DISMINUCION DE LA INCIDENCIA DE LOS CONFLICTOS, PROTESTAS Y MOVILIZACIONES SOCIALES VIOLENTAS QUE ALTERAN EL ORDEN PUBLICO	3,386,761	17,261,611	17,019,108	98.6
0140: DESARROLLO Y PROMOCION DE LAS ARTES E INDUSTRIAS CULTURALES	7,453,213	14,364,528	10,711,464	74.6
0142: ACCESO DE PERSONAS ADULTAS MAYORES A SERVICIOS ESPECIALIZADOS	391,084	923,451	735,254	79.6
0144: CONSERVACION Y USO SOSTENIBLE DE ECOSISTEMAS PARA LA PROVISION DE SERVICIOS ECOSISTEMICOS	29,761,209	53,979,443	50,354,813	93.3
0146: ACCESO DE LAS FAMILIAS A VIVIENDA Y ENTORNO URBANO ADECUADO	2,523,848	22,049,820	14,107,274	64.0
0147: FORTALECIMIENTO DE LA EDUCACION SUPERIOR TECNOLOGICA	45,800	338,225	247,728	73.2
0148: REDUCCION DEL TIEMPO, INSEGURIDAD Y COSTO AMBIENTAL EN EL TRANSPORTE URBANO	97,488,624	130,800,386	109,990,108	84.1
0149: MEJORA DEL DESEMPEÑO EN LAS CONTRATACIONES PUBLICAS	542,257	492,972	465,638	94.5
9001: ACCIONES CENTRALES	571,162,621	745,521,760	621,307,220	83.3
9002: ASIGNACIONES PRESUPUESTARIAS QUE NO RESULTAN EN PRODUCTOS	1,578,661,815	1,888,347,170	1,454,662,467	77.0

Fuente: Ministerio de Economía y Finanzas - SIAF.
Extracción: Oficina de Gestión de la Información y Estadística

9. AUTORIDADES DEL DEPARTAMENTO

9.1 Nombre del Gobernador, Vice Gobernador, Alcalde Provincial y Alcaldes Distritales

REGIÓN	PROVINCIA	DISTRITO	NOMBRES Y APELLIDOS	CARGO
CUSCO	ACOMAYO	-	ALEJANDRO PUMACHAPI SUTTA	ALCALDE PROVINCIAL
CUSCO	ACOMAYO	ACOPIA	ARMANDO YUCRA VILCA	ALCALDE DISTRITAL
CUSCO	ACOMAYO	ACOS	LEONIDAS QUISPE TTUPA	ALCALDE DISTRITAL
CUSCO	ACOMAYO	MOSOC LLACTA	ISAAC ESPINOZA ANARPUMA	ALCALDE DISTRITAL
CUSCO	ACOMAYO	POMACANCHI	ERICH QUIROGA NINA	ALCALDE DISTRITAL
CUSCO	ACOMAYO	RONDOCAN	URIEL TORRES VERA	ALCALDE DISTRITAL
CUSCO	ACOMAYO	SANGARARA	GREGORIO CRUZ PUMACHAPI	ALCALDE DISTRITAL
CUSCO	ANTA	-	WILIAM LOAIZA RAMOS	ALCALDE PROVINCIAL
CUSCO	ANTA	ANCAHUASI	EMILIO HUARI HUAMAN	ALCALDE DISTRITAL
CUSCO	ANTA	CACHIMAYO	NATIVIDAD ADRIAN CUSIHUAMAN MAÑACCAS	ALCALDE DISTRITAL
CUSCO	ANTA	CHINCHAYPUJIO	FRANKLIN ESTRADA GALLEGOS	ALCALDE DISTRITAL
CUSCO	ANTA	HUAROCONDO	ROMMEL EDMUNDO SILVA PILCO	ALCALDE DISTRITAL
CUSCO	ANTA	LIMATAMBO	LEONARDO VARGAS GARZON	ALCALDE DISTRITAL
CUSCO	ANTA	MOLLEPATA	JUAN CARLOS ALMIRON CONCHA	ALCALDE DISTRITAL
CUSCO	ANTA	PUCYURA	TEOFILO APAZA PAREDES	ALCALDE DISTRITAL
CUSCO	ANTA	ZURITE	ALBERTO TUCCO PAUCARMAYTA	ALCALDE DISTRITAL
CUSCO	CALCA	-	ADRIEL KORAK CARRILLO CAJIGAS	ALCALDE PROVINCIAL
CUSCO	CALCA	COYA	MARIO WILIAN MORA VASQUEZ	ALCALDE DISTRITAL
CUSCO	CALCA	LAMAY	VICTOR QUISPE QUISPE	ALCALDE DISTRITAL
CUSCO	CALCA	LARES	EFRAIN CORONADO ALMANZA	ALCALDE DISTRITAL
CUSCO	CALCA	PISAC	FEDERICO ARTURO ZAMALLOA CASTRO	ALCALDE DISTRITAL
CUSCO	CALCA	SAN SALVADOR	REYNALDO QUISPITUPA TUPAYUPANQUI	ALCALDE DISTRITAL
CUSCO	CALCA	TARAY	WILBERT MIGUEL DELGADO GASPAS	ALCALDE DISTRITAL
CUSCO	CALCA	YANATILE	HUGO CAPARO PALIZA	ALCALDE DISTRITAL
CUSCO	CANAS	-	PABLO CESAR CHAÍNA CARPIO	ALCALDE PROVINCIAL
CUSCO	CANAS	CHECCA	JOSE CARLOS CHAÍNA CARPIO	ALCALDE DISTRITAL
CUSCO	CANAS	KUNTURKANKI	ELEUTERIO SUCA APARICIO	ALCALDE DISTRITAL
CUSCO	CANAS	LANGUI	LUIS VERA ARAGON	ALCALDE DISTRITAL
CUSCO	CANAS	LAYO	AURELIO CACERES HUAYTA	ALCALDE DISTRITAL
CUSCO	CANAS	PAMPAMARCA	RONALD APARICIO GARATE	ALCALDE DISTRITAL
CUSCO	CANAS	QUEHUE	MARIO TACUMA TAYPE	ALCALDE DISTRITAL
CUSCO	CANAS	TUPAC AMARU	VITO SUNI VILLAVICENCIO	ALCALDE DISTRITAL
CUSCO	CANCHIS	-	JORGE QUISPE CCALLO	ALCALDE PROVINCIAL
CUSCO	CANCHIS	CHECACUPE	TEMISTOCLES CCANCHI MALDONADO	ALCALDE DISTRITAL
CUSCO	CANCHIS	COMBAPATA	FORTUNATO CONDORI CCANCHI	ALCALDE DISTRITAL
CUSCO	CANCHIS	MARANGANI	URIEL FEDERICO MEZA MAIHUA	ALCALDE DISTRITAL
CUSCO	CANCHIS	PITUMARCA	BENIGNO FREDY VENGOA CARO	ALCALDE DISTRITAL
CUSCO	CANCHIS	SAN PABLO	JOSE QUISPE PUMA	ALCALDE DISTRITAL
CUSCO	CANCHIS	SAN PEDRO	EMILIANO QUINONES SURCO	ALCALDE DISTRITAL
CUSCO	CANCHIS	TINTA	LEON HUANCACHOQUE QUISPE	ALCALDE DISTRITAL
CUSCO	CHUMBIVILCAS	-	MARCOS IBARRA SUAREZ	ALCALDE PROVINCIAL
CUSCO	CHUMBIVILCAS	CAPACMARCA	RICHARD LEON VEGA	ALCALDE DISTRITAL
CUSCO	CHUMBIVILCAS	CHAMACA	ANTONIO HUAMAN ARIAS	ALCALDE DISTRITAL
CUSCO	CHUMBIVILCAS	COLQUEMARCA	CEFERINO HENRY ROMERO PALMA	ALCALDE DISTRITAL
CUSCO	CHUMBIVILCAS	LIVITACA	RONY EDGAR ALMORA DAVALOS	ALCALDE DISTRITAL
CUSCO	CHUMBIVILCAS	LLUSCO	ERMITAÑO ALVIS CUBA	ALCALDE DISTRITAL
CUSCO	CHUMBIVILCAS	QUINOTA	OSCAR TORCUATO CHAHUA MARQUEZ	ALCALDE DISTRITAL
CUSCO	CHUMBIVILCAS	VELILLE	ANTONIO TOLEDO PRIETO	ALCALDE DISTRITAL
CUSCO	CUSCO	-	VICTOR GERMAN BOLUARTE MEDINA	ALCALDE PROVINCIAL
CUSCO	CUSCO	CCORCA	WILBER LUCIO HUAMAN CCONCHA	ALCALDE DISTRITAL
CUSCO	CUSCO	POROY	FRANCISCO TOCCAS QUISPE	ALCALDE DISTRITAL
CUSCO	CUSCO	SAN JERONIMO	ALBERT ANIBAL ARENAS YABAR	ALCALDE DISTRITAL
CUSCO	CUSCO	SAN SEBASTIAN	MARIO TEOFILO LOAIZA MORIANO	ALCALDE DISTRITAL
CUSCO	CUSCO	SANTIAGO	FERMIN GARCIA FUENTES	ALCALDE DISTRITAL
CUSCO	CUSCO	SAYLLA	RODOLFO KCANA HUAMAN	ALCALDE DISTRITAL
CUSCO	CUSCO	WANCHAQ	DAVID IVAN MORMONTOY GONZALES	ALCALDE DISTRITAL
CUSCO	ESPINAR	-	LOLO ARENAS ARMENDARIZ	ALCALDE PROVINCIAL
CUSCO	ESPINAR	ALTO PICHIGUA	CLIMACO PUMA CHULLO	ALCALDE DISTRITAL
CUSCO	ESPINAR	CONDOROMA	SATURNINO TOLEDO OLLACHICA	ALCALDE DISTRITAL
CUSCO	ESPINAR	COPORAQUE	EDILBERTO COMPANOCCHA CHECCO	ALCALDE DISTRITAL
CUSCO	ESPINAR	OCORURO	ADOLFO ALFREDO HUARZA MINAURO	ALCALDE DISTRITAL
CUSCO	ESPINAR	PALLPATA	ALFONSO VILLAGRA MERMA	ALCALDE DISTRITAL
CUSCO	ESPINAR	PICHIGUA	ALFREDO RODRIGUEZ VILLAVICENCIO	ALCALDE DISTRITAL
CUSCO	ESPINAR	SUYCKUTAMBO	VICTORIANO CONDORI CCAHUANA	ALCALDE DISTRITAL
CUSCO	LA CONVENCION	-	HERNAN DE LA TORRE DUEÑAS	ALCALDE PROVINCIAL
CUSCO	LA CONVENCION	ECHARATE	BORIS ALEXIS CHAVEZ ZEBALLOS	ALCALDE DISTRITAL
CUSCO	LA CONVENCION	HUAYOPATA	SAUL OLMEDO USCA	ALCALDE DISTRITAL
CUSCO	LA CONVENCION	INKAWASI	FLAVIO SANCHEZ ROMAN	ALCALDE DISTRITAL
CUSCO	LA CONVENCION	KIMBIRI	EDWIN RIVAS GUTIERREZ	ALCALDE DISTRITAL
CUSCO	LA CONVENCION	MARANURA	HERBERT SOTELO DIAZ	ALCALDE DISTRITAL
CUSCO	LA CONVENCION	MEGANTONI	DANIEL RIOS SEBASTIAN	ALCALDE DISTRITAL
CUSCO	LA CONVENCION	OCOBAMBA	GLADYS MONTALVO PAUCAR	ALCALDE DISTRITAL
CUSCO	LA CONVENCION	PICHARI	MAXIMO OREJON CABEZAS	ALCALDE DISTRITAL
CUSCO	LA CONVENCION	QUELLOUNO	ALEXCURI LEON	ALCALDE DISTRITAL
CUSCO	LA CONVENCION	SANTA TERESA	MARCOS REYNALDO VARGAS CONTRERAS	ALCALDE DISTRITAL
CUSCO	LA CONVENCION	VILCABAMBA	JUSTO CONDORI LUQUE	ALCALDE DISTRITAL
CUSCO	LA CONVENCION	VILLA KINTIARINA	ORESTES LLACCTARIMAY PILLACA	ALCALDE DISTRITAL
CUSCO	LA CONVENCION	VILLA VIRGEN	WILBER MOZO LLOCCLLA	ALCALDE DISTRITAL
CUSCO	PARURO	-	WILBERTH VILLACORTA VILLACORTA	ALCALDE PROVINCIAL
CUSCO	PARURO	ACCHA	MARINA NUÑEZ LOAIZA	ALCALDE DISTRITAL
CUSCO	PARURO	CCAPI	CLIMACO PUMAHUALCCA HUAMAN	ALCALDE DISTRITAL
CUSCO	PARURO	COLCHA	INOCENCIO ACUÑA GRAJEDA	ALCALDE DISTRITAL
CUSCO	PARURO	HUANOQUITE	TOMAS QUISPE ANTITUPA	ALCALDE DISTRITAL
CUSCO	PARURO	OMACHA	ALEX TAYLOR ARIAS AMPA	ALCALDE DISTRITAL
CUSCO	PARURO	PACCARITAMBO	MARIO SULLCA QUISPE	ALCALDE DISTRITAL
CUSCO	PARURO	PILLPINTO	JOSE CORNEJO CARPIO	ALCALDE DISTRITAL
CUSCO	PARURO	YAURISQUE	GENARO QUISPE GUTIERREZ	ALCALDE DISTRITAL
CUSCO	PAUCARTAMBO	-	EDGAR MAMANI QUISPE	ALCALDE PROVINCIAL
CUSCO	PAUCARTAMBO	CAICAY	JUSTINO CONDORI HUANCA	ALCALDE DISTRITAL