

CARPETA GEOREFERENCIAL DEPARTAMENTO CAJAMARCA PERÚ



OFICIALÍA MAYOR
Dirección General Parlamentaria
Oficina de Gestión de la Información y Estadística

Lima, 31 de diciembre del 2019



Índice

PRESENTACIÓN	3
1. INFORMACIÓN GENERAL DE LA REGIÓN	4
1.1 CARACTERÍSTICAS GEOGRÁFICAS	4
1.2 CARACTERÍSTICAS ECONÓMICAS	5
2. INCLUSIÓN SOCIAL	7
2.1 POBREZA	7
2.1.1. Población en situación de pobreza, 2007 - 2018 (porcentaje)	7
2.1.2. Población en situación de pobreza extrema, 2013 - 2018 (porcentaje)	7
3. EDUCACIÓN	7
3. Matriculados, Instituciones Educativas y Programas del sistema educativo por etapa, modalidad, nivel educativo – 2019	7
4. SALUD	8
4.1 Infraestructura del sector salud por tipo de establecimiento 2016 – 2018	8
4.2 Población Asegurada en el Seguro Integral de Salud (% respecto al total), 2007 – 2018	8
5. MUJER Y DESARROLLO SOCIAL	9
5.1 Víctimas de feminicidio, 2009 – 2019 (Nº de casos registrados)	9
5.2 Denuncias de violencia familiar, 2011 – 2019 (Nº de casos registrados)	9
6. TRABAJO	10
6.1 Población Económicamente Activa 2007 – 2019 (Miles de personas)	10
7. SEGURIDAD CIUDADANA	10
7.1 Denuncias de faltas 2011 – 2019 (casos registrados)	10
7.2 Población de 15 y más Años de Edad del Área Urbana Víctima de Algún Acto Delictivo 2012 – 2019 (Porcentaje)	11
7.3 Denuncias por robo de vehículos, 2008 - 2019 (Nº de casos registrados)	11
7.4 Droga ilícita decomisada, 2011 – 2019 (kilogramos)	12
7.5 Denuncias de Accidentes de Tránsito por Causa, 2019 (Nº de casos registrados)	12
7.6 Conflictos sociales latentes	13
8. PRESUPUESTO	14
8.1 Asignación presupuestal	14
8.1.1 Presupuesto inicial del gobierno nacional, regional y local; Ley 30879, del Presupuesto del Sector Público para el año fiscal 2019	14
8.1.2 Avance presupuestal por niveles de gobierno	14
8.1.3 Programas presupuestales al 31 de diciembre de 2019	15
9. AUTORIDADES DE LA REGIÓN	17
9.1 Nombre del Gobernador, Vice Gobernador, Alcalde Provincial y Alcaldes Distritales	17

PRESENTACIÓN

La Dirección General Parlamentaria a través de la Oficina de Gestión de la Información y Estadística ha elaborado la Carpeta Estadística Georeferencial del departamento de Cajamarca, que tiene como propósito facilitar a los señores congresistas en su función de representación, así como a la Alta Dirección y Servicio Parlamentario, datos e información importante, respecto a los principales indicadores sociales de la realidad del departamento de Cajamarca.

La Carpeta Georeferencial, pretende describir y abarcar los puntos más relevantes que debe contener un estudio sobre la situación real y social del departamento, en concordancia con las políticas de estado actuales, en términos estadísticos, tomando como puntos ejes la Inclusión Social, la Seguridad Ciudadana y los Programas Estratégicos.

Para la elaboración de la presente carpeta, se ha recopilado y analizado información de instituciones públicas, tales como: Instituto Nacional de Estadística e Informática – INEI, Ministerio de Educación, Ministerio del Interior, Policía Nacional del Perú – PNP, Defensoría del Pueblo, Ministerio de Economía y Finanzas, Jurado Nacional de Elecciones, las mismas que se detallan en el contenido.

Con la presente Carpeta, la Dirección General Parlamentaria a través de la Oficina de Gestión de la Información y Estadística, espera contribuir con información importante para la toma de decisiones.

1. INFORMACIÓN GENERAL DE LA REGIÓN

1.1 CARACTERÍSTICAS GEOGRÁFICAS

a) Superficie y Ubicación Geográfica

El departamento de Cajamarca, situada en la zona norte del país, cubre una superficie de 33,318 Km², que representa el 2,6 por ciento del territorio nacional. Limita por el norte con la República del Ecuador, por el este con la región Amazonas, por el sur con la libertad y por el oeste con Iambayeque y Piura. Políticamente está dividido en 13 provincias y 127 distritos, siendo su capital la ciudad de Cajamarca.

El territorio comprende dos regiones naturales, sierra y selva, siendo predominante la primera. La altura de la región Cajamarca oscila entre los 400 m.s.n.m., (distrito de Choros - provincia de Cutervo) y los 3,550 m.s.n.m., (distrito Chaván - provincia de Chota). El relieve cajamarquino es muy accidentado debido a que su territorio es atravesado de sur a norte por la cordillera occidental de los Andes.

b) Población

Según las proyecciones poblacionales del INEI al 2019, Cajamarca albergaba una población de 1'542,362 habitantes, lo que representa el 4.75% de la población nacional.

CUADRO N° 1
Cajamarca: Superficie, Población y Densidad Poblacional 2019

Departamento	Extensión Superficial (km ²)	Población Estimada 2019 (habitantes)	Densidad poblacional (Hab./km ²)
Total	1,285,216	32,495,510	25.28
Cajamarca	33,304.32	1,542,362	46.31

Fuente: Instituto Nacional de Estadística e Informática (INEI)

Elaboración: Oficina de Gestión de la Información y Estadística

Nota: Mediante la aprobación en mayo de 2013 del Reglamento de Arbitraje Territorial, un Tribunal Técnico continuará definiendo la delimitación (precisándose el área superficial) donde exista imprecisión de límites.

c) Clima e hidrografía

El clima del departamento es variado, frío en las alturas andinas, templado en los valles y cálido en las quebradas y las márgenes del Marañón. Los climas templado y frío tienen como característica general las temperaturas diurnas elevadas (más de 20°C) y bajas temperaturas nocturnas que descienden a 0°C a partir de los 3 mil metros de altitud, por lo menos durante los meses de invierno. La atmósfera es seca y las precipitaciones son abundantes durante el verano.

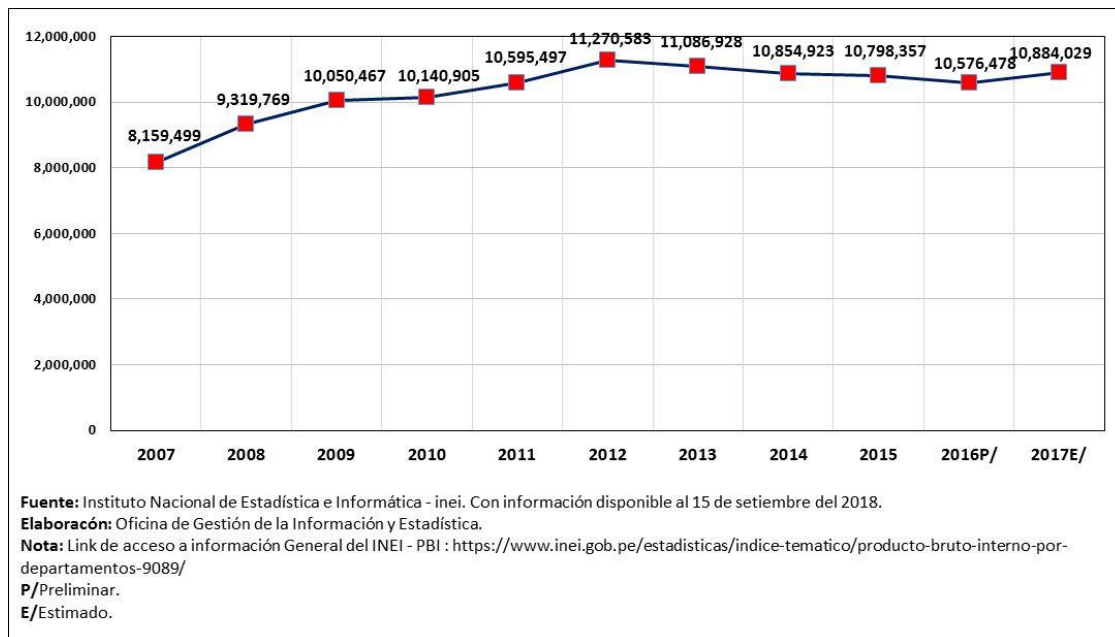
Las principales cuencas hidrográficas son marañón; conformada por los ríos chinchipe, chamaya, llancano, lunyhuy, llanguat, crisnejas, principalmente; y la cuenca del pacífico, conformada por los ríos sangarará, chancay, saña, chilete - tembladera (afluentes del jequetepeque), el chicama y otros.

1.2 CARACTERÍSTICAS ECONÓMICAS

a) Estructura productiva

El departamento de Cajamarca, según información del INEI (2015), aporta con 2,78 por ciento al Valor Agregado Bruto nacional. Sin embargo, la importancia relativa del departamento en el país es mayor en el caso de algunos sectores como minería, con una contribución del 25.0%; agropecuario, con 16.9%; y otros servicios, con 12.8%.

CUADRO N° 2
Cajamarca: Producto Bruto Interno 2017E
Valores a precios constantes 2007
(Miles de nuevos soles)



b) Evolución de la actividad productiva

Agropecuario

Los principales cultivos que sustentan el sector son: café, papa, arroz, yuca, maíz amarillo duro, alfalfa y maíz amiláceo, entre otros. Según la Oficina de Información Agraria de Cajamarca, la vocación productiva agrícola de la zona norte es de cultivos como el café, arroz, yuca y cacao; las zonas centro y sur se asemejan por la similitud de uso del recurso suelo, en cultivos como papa, maíz amarillo duro, maíz amiláceo, frijol grano seco y trigo. Otros cultivos, con potencial exportador, como el mango, palto y chirimoya se están desarrollando en la zona sur del

departamento, en la zona alta del valle de Jequetepeque. De otro lado, en ganadería, la región destaca por ser la tercera cuenca lechera del país.

Minería

En Cajamarca se desarrolla de manera importante la minería metálica (oro, plata y cobre, principalmente) y en menor medida la minería no metálica (caolín, marmolina, entre otras), en donde para el primer caso, destaca la explotación de oro y plata por parte de minera yanacocha y, oro y cobre, por parte de la empresa gold fields La Cima. Ambas han permitido posicionar al departamento como el primer productor de oro del país.

Manufactura

La actividad manufacturera, representa el 6.3 por ciento del VAB departamental y está, predominantemente, vinculada a la actividad lechera, que provee el principal insumo para la elaboración de derivados lácteos, como quesos, manjar blanco, yogurt; así como concentración de leche. La actividad se caracteriza por ser predominantemente atomizada e informal. Sin embargo, cabe destacar la presencia de empresas con producción a mayor escala, como Nestlé y Gloria, cuyas plantas de acopio y concentración de leche tienen una capacidad instalada para 500 mil y 200 mil litros diarios, respectivamente. Por su parte, Gloria tiene otra línea de negocios no menos importante, como son la producción de quesos y manjar blanco, cuya capacidad diaria de planta para la elaboración de dichos productos es de 170 tm y 120 tm, respectivamente.

Asimismo en los últimos años, para atender la demanda de servicios del sector minero, se ha desarrollado, de manera importante, la industria metal mecánica de pequeña escala, en la fabricación de piezas y partes de maquinarias, montajes electromecánicos, y empresas de fabricación de piezas, partes y accesorios de equipo pesado.

Por su parte, otras ramas emergentes de producción son la elaboración de agua de mesa y química básica (oxígeno).

Turismo

Cajamarca posee diversos recursos naturales y arqueológicos que sustentan el desarrollo turístico. Entre ellos: complejos arqueológicos (layzón y ventanillas de otuzco), vestigios pre inca (necrópolis cumbemayo), inca (cuarto del rescate y baños del inca), colonial (iglesias, conjunto monumental Belén), flora y fauna, que se puede apreciar en sus parques y santuarios nacionales (cutervo, tabaconas– namballe), la existencia de culturas vivas y riqueza gastronómica.

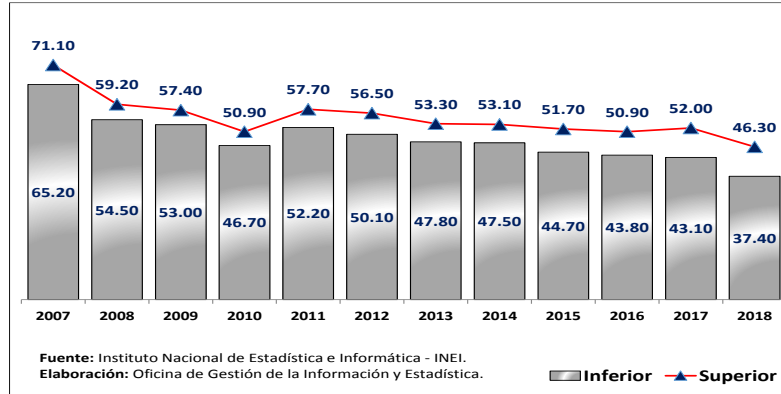
c) SERVICIOS FINANCIEROS

El sector financiero departamental, ha registrado un importante dinamismo en los últimos años, en línea con la mayor actividad económica. Así el grado de profundización financiera del crédito, se incrementó, aunado al creciente dinamismo de la instalación de oficinas, que pasó de 8 a 9 oficinas, en los mismos años de referencia.

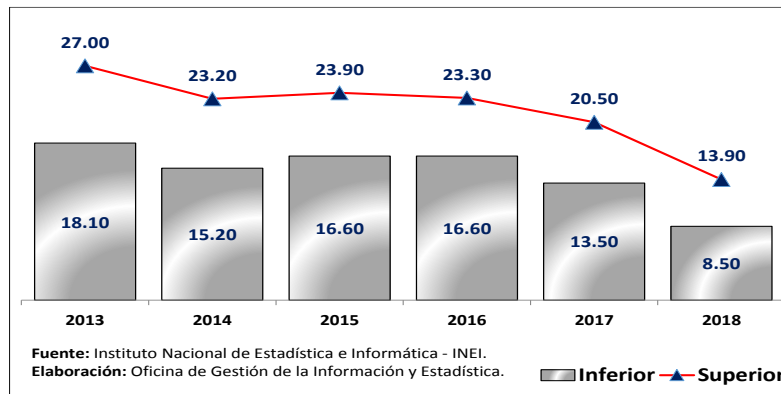
2. INCLUSIÓN SOCIAL

2.1 POBREZA

2.1.1. Población en situación de pobreza, 2007 - 2018 (porcentaje)



2.1.2. Población en situación de pobreza extrema, 2013 - 2018 (porcentaje)



3. EDUCACIÓN

3. Matriculados, Instituciones Educativas y Programas del sistema educativo por etapa, modalidad, nivel educativo – 2019

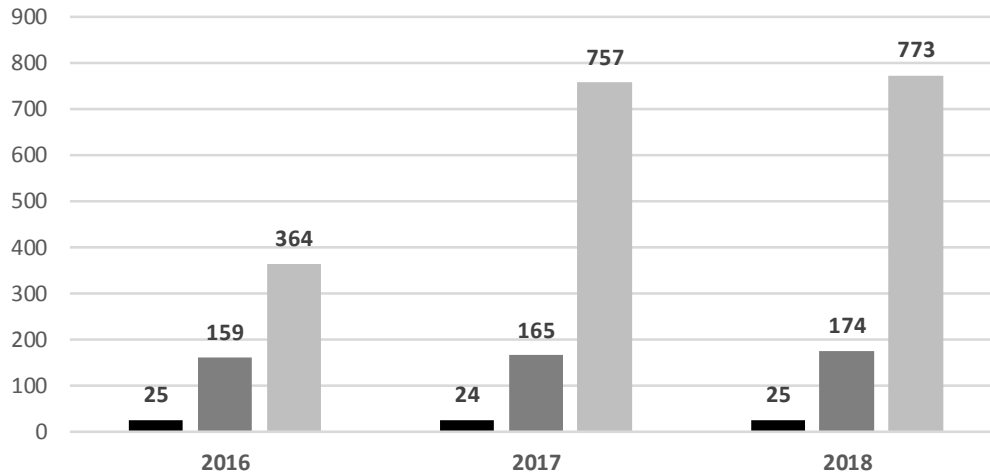
Etapa, modalidad y nivel educativo	Total	Gestión		Área		Sexo	
		Pública	Privada	Urbana	Rural	Masculino	Femenino
Total	440,557	396,715	43,842	272,815	167,742	223,330	217,227
Básica Regular	405,713	373,010	32,703	238,866	166,847	208,122	197,591
Inicial	88,516	80,980	7,536	48,072	40,444	44,719	43,797
Primaria	185,757	172,840	12,917	100,355	85,402	94,782	90,975
Secundaria	131,440	119,190	12,250	90,439	41,001	68,621	62,819
Básica Alternativa	8,839	6,782	2,057	8,839	0	4,145	4,694
Básica Especial	405	398	7	399	6	214	191
Técnico-Productiva	5,190	4,201	989	4,928	262	2,082	3,108
Superior No Universitaria	20,410	12,324	8,086	19,783	627	8,767	11,643
Pedagógica	5,612	4,986	626	5,612	0	2,281	3,331
Tecnológica	14,242	6,782	7,460	13,615	627	6,038	8,204
Artística	556	556	0	556	0	448	108

Fuente: Ministerio de Educación - Censo Escolar

Elaboración: Oficina de Gestión de la Información y Estadística.

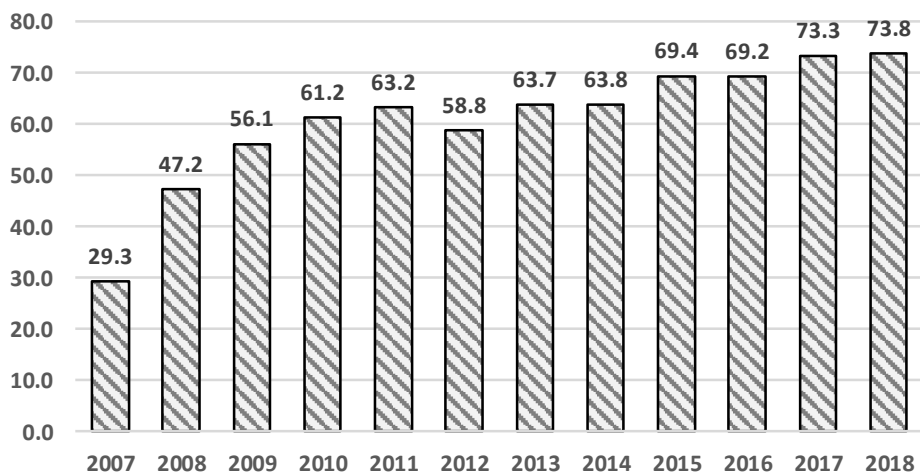
4. SALUD

4.1 Infraestructura del sector salud por tipo de establecimiento 2016 – 2018



Fuente: Superintendencia Nacional de Salud. INEI.
Elaboración: Oficina de Gestión de la Información y Estadística.

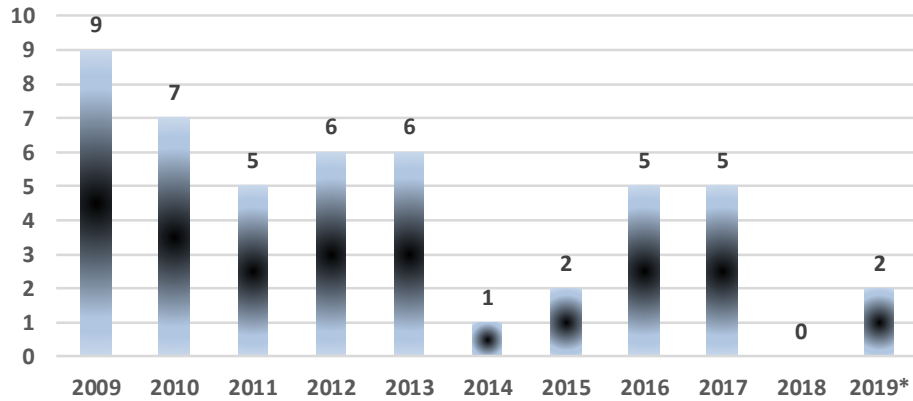
4.2 Población Asegurada en el Seguro Integral de Salud (% respecto al total), 2007 – 2018



Fuente: INEI. Seguro Integral de Salud (SIS) - Base de Datos Central.
Elaboración: Oficina de Gestión de la Información.

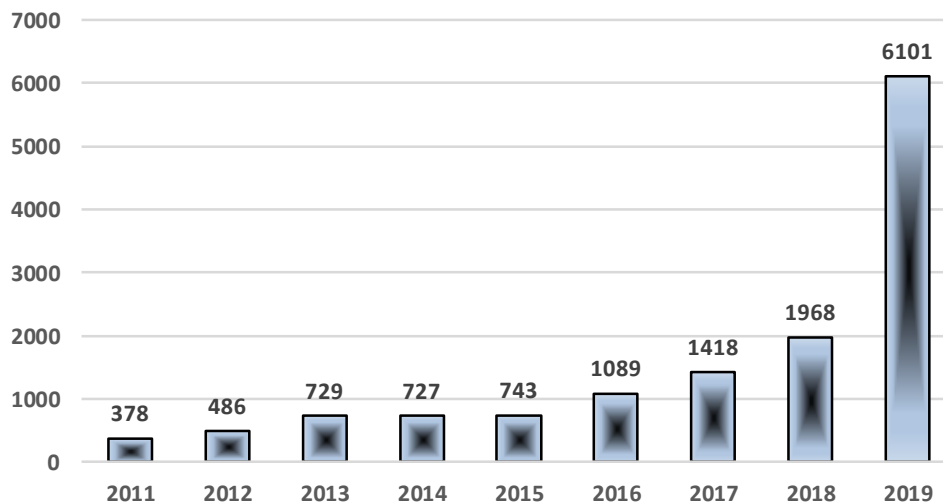
5. MUJER Y DESARROLLO SOCIAL

5.1 Víctimas de feminicidio, 2009 – 2019 (Nº de casos registrados)



Fuente: INEI. PNP. MINISTERIO PÚBLICO. MINISTERIO DE LA MUJER
Elaboración: Oficina de Gestión de la Información y Estadística.
* Enero-Setiembre.

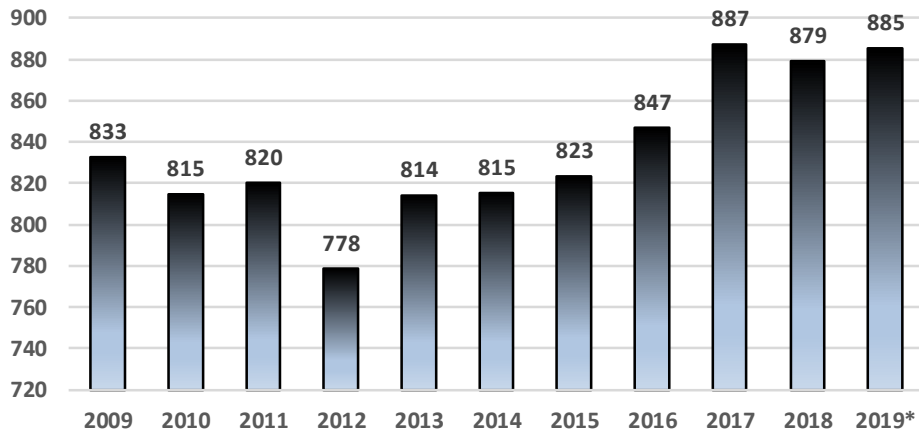
5.2 Denuncias de violencia familiar, 2011 – 2019 (Nº de casos registrados)



Fuente: INEI. PNP. MINISTERIO PÚBLICO. MINISTERIO DE LA MUJER
Elaboración: Oficina de Gestión de la Información y Estadística.
* Enero-Setiembre.

6. TRABAJO

6.1 Población Económicamente Activa 2007 – 2019 (Miles de personas)



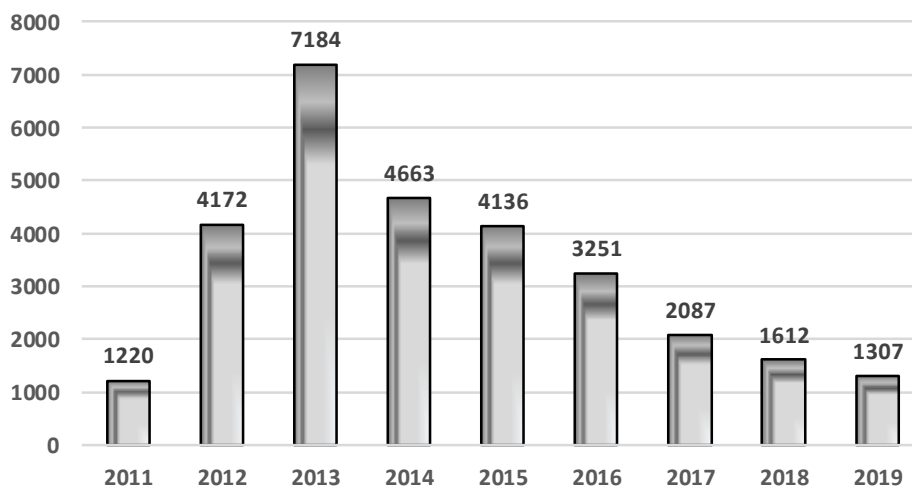
Fuente: INEI. ENAHO.

Elaboración: Oficina de Gestión de la Información y Estadística..

* Proyectado en base a la tasa de crecimiento anual de la PEA.

7. SEGURIDAD CIUDADANA

7.1 Denuncias de faltas 2011 – 2019 (casos registrados)

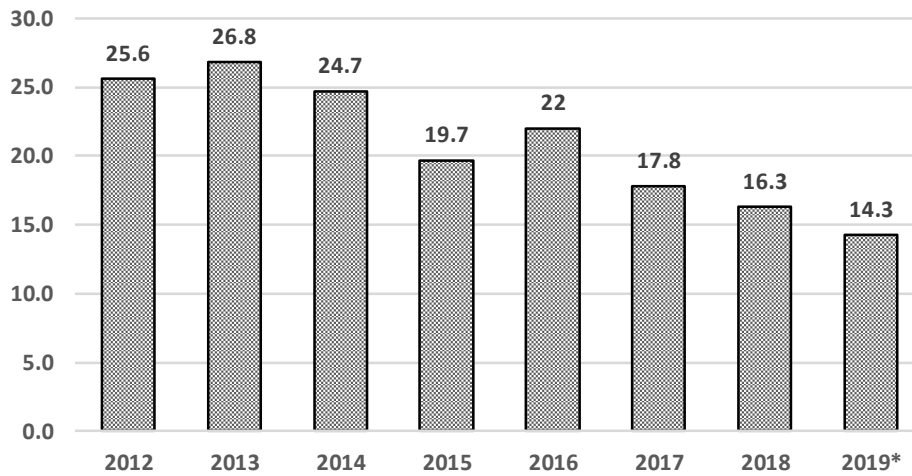


Fuente: INEI. Ministerio de Interior. Desde el 2018 cambia el Código Penal sobre tipificación de faltas.

Elaboración: Oficina de Gestión de la Información y Estadística.

* Enero-Setiembre.

7.2 Población de 15 y más Años de Edad del Área Urbana Víctima de Algún Acto Delictivo 2012 – 2019 (Porcentaje)

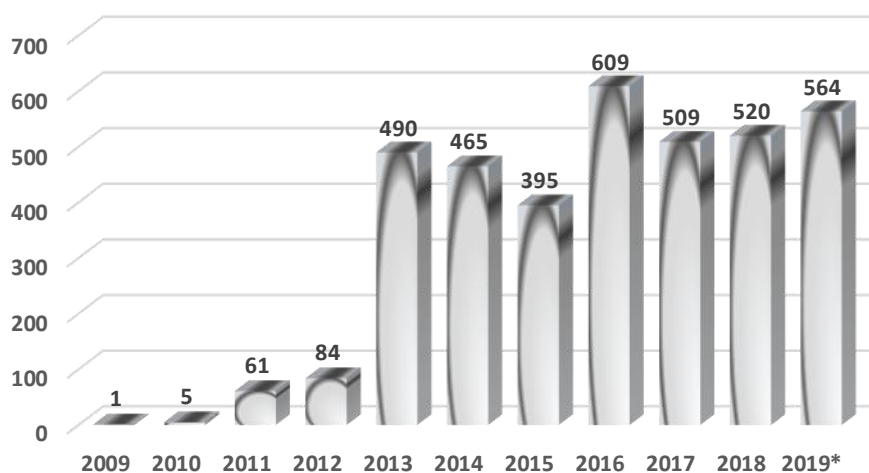


Fuente: INEI. Ministerio de Interior.

Elaboración: Oficina de Gestión de la Información y Estadística.

* Enero-Octubre.

7.3 Denuncias por robo de vehículos, 2008 - 2019 (Nº de casos registrados)

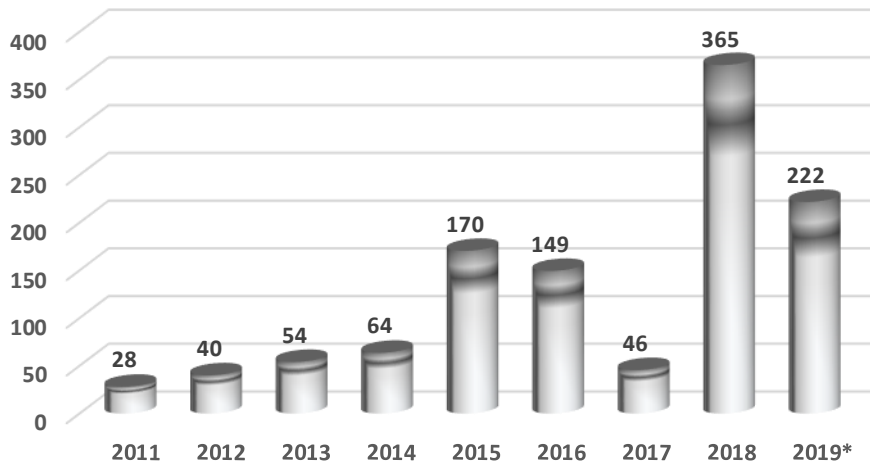


Fuente: INEI. Ministerio de Interior.

Elaboración: Oficina de Gestión de la Información y Estadística.

* Enero-Setiembre.

7.4 Droga ilícita decomisada, 2011 – 2019 (kilogramos)

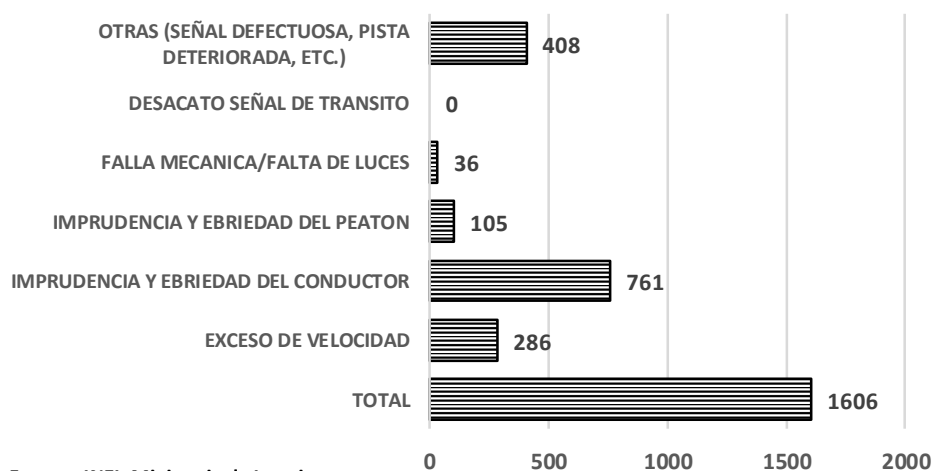


Fuente: INEI. Ministerio de Interior.

Elaboración: Oficina de Gestión de la Información y Estadística.

* Enero-Setiembre.

7.5 Denuncias de Accidentes de Tránsito por Causa, 2019 (Nº de casos registrados)



Fuente: INEI. Ministerio de Interior.

Elaboración: Oficina de Gestión de la Información y Estadística.

* Enero-Setiembre.

7.6 Conflictos sociales latentes

Tipo	Caso	Lugar
Socioambiental.	Autoridades de la provincia de Hualgayoc como del distrito de Chugur se oponen a la ampliación del Proyecto Minero Tantahuatay – Ciénaga Norte (Cia. Minera Coimolache SA) aduciendo observaciones al Estudio de Impacto Ambiental, tales como no considera la ZEE de la región y se encuentra en zona que constituiría cabecera de cuenca.	Distrito Chugur. Provincia de Hualgayoc.
Socioambiental.	Autoridades, representantes de organizaciones de la sociedad civil y comuneros de las provincias de Cajamarca, Celendín y Hualgayoc demandan que se declare la inviabilidad del proyecto de exploración minero Conga de la empresa minera Yanacocha S.R.L., por los impactos ambientales negativos susceptibles de generarse en el ambiente, ante la presunta afectación a cuatro lagunas consideradas como cabecera de cinco cuencas hidrográficas.	Distritos de Huasmín y Sorochuco, provincia de Celendín, distrito de Encañada, provincia de Cajamarca, región Cajamarca.
Socioambiental.	Las autoridades y un sector de la población de Chuquibamba y Condebamba se oponen a las actividades mineras formales que se pretenden desarrollar en la provincia (proyecto Shahuindo) y a las actividades mineras informales que se desarrollan en el cerro Algamarca, debido al impacto ambiental negativo que estas ocasionan al valle de Condebamba.	Distrito de Cachachi, provincia de Cajabamba, región Cajamarca.
Socioambiental.	La comunidad campesina El Tingo demanda que la compañía minera Coimolache S.A. (CIA Coimolache) cumpla los compromisos sociales asumidos y aclare la compra y venta de tierras, ya que los comuneros perciben que la empresa está ocupando una mayor cantidad de tierras de las que le corresponde.	Comunidad campesina El Tingo, distrito y provincia de Hualgayoc, región Cajamarca.
Socioambiental.	Pobladores de la provincia de Hualgayoc demandan la intervención de las autoridades competentes para que se inicien las actividades de remediación de los pasivos ambientales que se ha identificado en dicha provincia y que son producto de la actividad minera. Demandan la descontaminación de los ríos Tingomaigambamba y Arascorgue, además de la exigencia de no explotación minera en cabeceras de cuenca.	Provincia de Hualgayoc, región Cajamarca.
Socioambiental.	Pobladores de los distritos de Sexi, Llama, Querocoto, Querocotillo y Huambos demandan la suspensión inmediata de las actividades de la compañía minera Troy S.A.C., la nulidad de sus concesiones mineras y la intervención de la Dirección Regional de Energía y Minas por el incumplimiento de compromisos y la afectación a la intangibilidad de zonas arqueológicas, entre otros.	Distritos de Querocoto, Huambos y Llama de la provincia de Chota, distrito de Sexi, provincia de Santa Cruz y distrito de Querocotillo, provincia de Cutervo, región Cajamarca.
Socioambiental.	Pobladores de la comunidad El Tingo manifiestan que la empresa minera Gold Fields no ha cumplido con implementar los acuerdos suscritos con la comunidad y que estaban orientados a su desarrollo.	Comunidad El Tingo, distrito y provincia de Hualgayoc, región Cajamarca.
Socioambiental.	La población expresa su descontento por la demora en la entrega de resultados de las muestras de sangre de 211 pobladores de las comunidades de Bambamarca, Chugur, Hualgayoc, Pulan y Querocoto a fin de determinar los niveles de plomo en la sangre, según muestra realizada en el año 2012 por la Dirección de Salud de Chota.	Comunidades Bambamarca, Chugur, Hualgayoc, Pulan y Querocoto, distritos de Hualgayoc y Bambamarca, provincia de Hualgayoc, región Cajamarca.
Socioambiental.	Pobladores de la provincia de Hualgayoc demandan la intervención de las autoridades competentes para que se inicien las actividades de remediación de los pasivos ambientales que se ha identificado en dicha provincia y que son producto de la actividad minera. Demandan la descontaminación de los ríos Tingomaigambamba y Arascorgue, además de la exigencia de no explotación minera en cabeceras de cuenca.	Provincia de Hualgayoc, región Cajamarca.

Fuente: Defensoría del Pueblo – Reporte de Conflictos Sociales N° 180 – febrero 2019

Extracción: Oficina de Gestión de la Información y Estadística.

8. PRESUPUESTO

8.1 Asignación presupuestal

8.1.1 Presupuesto inicial del gobierno nacional, regional y local; Ley 30879, del Presupuesto del Sector Público para el año fiscal 2019

Departamento (Meta)	Gobierno Nacional (PIA)	Gobierno Regional (PIA)	Gobiernos Locales (PIA)
TOTAL PERÚ	118,227,641,778	29,915,914,285	19,930,851,181
CAJAMARCA	1,955,854,173	1,816,836,249	868,056,087

Fuente: Ministerio de Economía y Finanzas - SIAF

Extracción: Oficina de Gestión de la Información y Estadística

PIA: Presupuesto Institucional de Apertura

Fecha de Consulta: 29 de marzo de 2019

8.1.2 Avance presupuestal por niveles de gobierno

Nivel de Gobierno	PIA	PIM	Devengado	Avance %
GOBIERNO NACIONAL	1,955,854,173	2,239,809,154	1,893,033,302	84.5
GOBIERNO REGIONAL	1,816,836,249	2,370,317,279	2,070,227,392	87.3
GOBIERNO LOCAL	868,056,087	1,925,995,440	1,327,328,197	68.9
Total Departamento	4,640,746,509	6,536,121,873	5,290,588,891	83.19

Fuente: Ministerio de Economía y Finanzas - SIAF.

Extracción: Oficina de Gestión de la Información y Estadística.

PIA: Presupuesto Institucional de Apertura.

PIM: Presupuesto Institucional Modificado.

Devengado: Reconocimiento de una Obligación de pago derivado del gasto comprometido previamente registrado.

Fecha de Consulta: 31 de diciembre de 2019

8.1.3 Programas presupuestales al 31 de diciembre de 2019

Categoría Presupuestal	PIA	PIM	Devengado	Avance %
0001: PROGRAMA ARTICULADO NUTRICIONAL	145,915,880	187,504,887	172,124,115	91.8
0002: SALUD MATERNO NEONATAL	144,834,466	228,018,038	128,325,102	56.3
0016: TBC-VIH/SIDA	20,790,212	27,167,902	26,429,656	97.3
0017: ENFERMEDADES METAXENICAS Y ZOONOSIS	16,504,233	22,284,757	21,461,470	96.3
0018: ENFERMEDADES NO TRANSMISIBLES	30,112,077	50,411,009	48,132,775	95.5
0024: PREVENCION Y CONTROL DEL CANCER	9,912,768	12,130,763	11,832,343	97.5
0030: REDUCCION DE DELITOS Y FALTAS QUE AFECTAN LA SEGURIDAD CIUDADANA	140,562,057	175,169,213	162,477,157	92.8
0036: GESTION INTEGRAL DE RESIDUOS SOLIDOS	14,507,746	27,312,791	24,187,047	88.6
0039: MEJORA DE LA SANIDAD ANIMAL	4,353,113	5,053,584	4,120,567	81.5
0040: MEJORA Y MANTENIMIENTO DE LA SANIDAD VEGETAL	2,901,630	4,354,052	3,237,737	74.4
0041: MEJORA DE LA INOCUIDAD AGROALIMENTARIA	1,835,615	2,005,850	879,383	43.8
0042: APROVECHAMIENTO DE LOS RECURSOS HIDRICOS PARA USO AGRARIO	33,858,059	89,902,541	62,524,657	69.5
0046: ACCESO Y USO DE LA ELECTRIFICACION RURAL	129,090,786	162,459,564	146,046,491	89.9
0047: ACCESO Y USO ADECUADO DE LOS SERVICIOS PUBLICOS DE TELECOMUNICACIONES E INFORMACION ASOCIADOS	83,092,694	140,065,737	242,905	0.2
0048: PREVENCION Y ATENCION DE INCENDIOS, EMERGENCIAS MEDICAS, RESCATES Y OTROS	0	749,741	748,963	99.9
0049: PROGRAMA NACIONAL DE APOYO DIRECTO A LOS MAS POBRES	155,807,403	143,094,275	141,115,380	98.6
0051: PREVENCION Y TRATAMIENTO DEL CONSUMO DE DROGAS	5,000	2,500	2,500	100.0
0057: CONSERVACION DE LA DIVERSIDAD BIOLOGICA Y APROVECHAMIENTO SOSTENIBLE DE LOS RECURSOS NATURALES EN AREA NATURAL PROTEGIDA	2,524,375	3,108,042	2,087,866	67.2
0058: ACCESO DE LA POBLACION A LA PROPIEDAD PREDIAL FORMALIZADA	1,397,875	1,512,169	1,430,642	94.6
0066: FORMACION UNIVERSITARIA DE PREGRADO	96,083,812	186,818,619	113,660,467	60.8
0067: CELERIDAD EN LOS PROCESOS JUDICIALES DE FAMILIA	0	3,642,031	3,636,203	99.8
0068: REDUCCION DE VULNERABILIDAD Y ATENCION DE EMERGENCIAS POR DESASTRES	12,345,617	53,209,373	44,617,794	83.9
0072: PROGRAMA DE DESARROLLO ALTERNATIVO INTEGRAL Y SOSTENIBLE - PIRDAIS	235,583	52,310	42,985	82.2
0073: PROGRAMA PARA LA GENERACION DEL EMPLEO SOCIAL INCLUSIVO - TRABAJA PERU	297,150	11,006,983	9,671,629	87.9
0074: GESTION INTEGRADA Y EFECTIVA DEL CONTROL DE OFERTA DE DROGAS EN EL PERU	4,500	1,500	1,500	100.0
0079: ACCESO DE LA POBLACION A LA IDENTIDAD	0	814,298	789,928	97.0
0080: LUCHA CONTRA LA VIOLENCIA FAMILIAR	2,500	3,822,906	3,789,748	99.1
0082: PROGRAMA NACIONAL DE SANEAMIENTO URBANO	8,787,926	46,533,805	19,639,152	42.2
0083: PROGRAMA NACIONAL DE SANEAMIENTO RURAL	255,424,675	539,743,274	324,622,115	60.1
0086: MEJORA DE LOS SERVICIOS DEL SISTEMA DE JUSTICIA PENAL	53,814,207	62,973,672	62,543,177	99.3
0087: INCREMENTO DE LA COMPETIVIDAD DEL SECTOR ARTESANIA	5,000	12,850	12,850	100.0
0089: REDUCCION DE LA DEGRADACION DE LOS SUELOS AGRARIOS	1,731,723	1,801,779	869,053	48.2
0090: LOGROS DE APRENDIZAJE DE ESTUDIANTES DE LA EDUCACION BASICA REGULAR	1,084,061,986	1,359,448,533	1,308,369,308	96.2
0091: INCREMENTO EN EL ACCESO DE LA POBLACION DE 3 A 16 AÑOS A LOS SERVICIOS EDUCATIVOS PUBLICOS DE LA EDUCACION BASICA REGULAR	46,147,803	53,283,577	35,083,291	65.8
0094: ORDENAMIENTO Y DESARROLLO DE LA ACUICULTURA	432,847	368,658	368,494	100.0
0095: FORTALECIMIENTO DE LA PESCA ARTESANAL	0	1,080	1,080	100.0

Categoría Presupuestal	PIA	PIM	Devengado	Avance %
0096: GESTION DE LA CALIDAD DEL AIRE	15,000	336,380	31,500	9.4
0097: PROGRAMA NACIONAL DE ASISTENCIA SOLIDARIA PENSION 65	96,036,705	96,309,600	96,259,497	99.9
0098: CUNA MAS	35,560,782	32,776,475	32,461,055	99.0
0099: CELERIDAD DE LOS PROCESOS JUDICIALES LABORALES	3,012,359	4,628,438	4,563,909	98.6
0101: INCREMENTO DE LA PRACTICA DE ACTIVIDADES FISICAS, DEPORTIVAS Y RECREATIVAS EN LA POBLACION PERUANA	2,664,636	21,289,581	14,964,061	70.3
0103: FORTALECIMIENTO DE LAS CONDICIONES LABORALES	6,226,607	3,785,541	3,399,383	89.8
0104: REDUCCION DE LA MORTALIDAD POR EMERGENCIAS Y URGENCIAS MEDICAS	7,849,624	11,478,408	9,249,960	80.6
0106: INCLUSION DE NIÑOS, NIÑAS Y JOVENES CON DISCAPACIDAD EN LA EDUCACION BASICA Y TECNICO PRODUCTIVA	4,042,502	5,199,818	5,101,231	98.1
0107: MEJORA DE LA FORMACION EN CARRERAS DOCENTES EN INSTITUTOS DE EDUCACION SUPERIOR NO UNIVERSITARIA	14,373,688	18,851,037	17,878,094	94.8
0109: NUESTRAS CIUDADES	5,359,052	9,401,350	7,941,158	84.5
0113: SERVICIOS REGISTRALES ACCESIBLES Y OPORTUNOS CON COBERTURA UNIVERSAL	1,000	434,510	375,094	86.3
0115: PROGRAMA NACIONAL DE ALIMENTACION ESCOLAR	128,371,140	125,273,896	123,468,957	98.6
0116: MEJORAMIENTO DE LA EMPLEABILIDAD E INSERCIÓN LABORAL-PROEMPLO	362,000	530,860	507,847	95.7
0117: ATENCION OPORTUNA DE NIÑAS, NIÑOS Y ADOLESCENTES EN PRESUNTO ESTADO DE ABANDONO	2,465,574	2,466,465	2,391,427	97.0
0118: ACCESO DE HOGARES RURALES CON ECONOMIAS DE SUBSISTENCIA A MERCADOS LOCALES - HAKU WIÑAY	34,222,024	14,177,200	14,161,742	99.9
0121: MEJORA DE LA ARTICULACION DE PEQUEÑOS PRODUCTORES AL MERCADO	53,184,271	32,361,807	29,916,384	92.4
0123: MEJORA DE LAS COMPETENCIAS DE LA POBLACION PENITENCIARIA PARA SU REINSERCIÓN SOCIAL POSITIVA	9,300,469	17,280,115	16,884,994	97.7
0125: MEJORA DE LA EFICIENCIA DE LOS PROCESOS ELECTORALES E INCREMENTO DE LA PARTICIPACION POLITICA DE LA CIUDADANIA	183,816	185,464	167,292	90.2
0126: FORMALIZACION MINERA DE LA PEQUEÑA MINERIA Y MINERIA ARTESANAL	0	132,190	101,074	76.5
0127: MEJORA DE LA COMPETITIVIDAD DE LOS DESTINOS TURISTICOS	1,004,845	2,527,441	2,306,167	91.2
0128: REDUCCION DE LA MINERIA ILEGAL	142,971	115,919	111,453	96.1
0129: PREVENCIÓN Y MANEJO DE CONDICIONES SECUNDARIAS DE SALUD EN PERSONAS CON DISCAPACIDAD	3,108,129	3,544,812	3,390,893	95.7
0130: COMPETITIVIDAD Y APROVECHAMIENTO SOSTENIBLE DE LOS RECURSOS FORESTALES Y DE LA FAUNA SILVESTRE	1,261,301	2,028,204	1,839,111	90.7
0131: CONTROL Y PREVENCIÓN EN SALUD MENTAL	12,225,341	15,480,859	13,924,314	89.9
0132: PUESTA EN VALOR Y USO SOCIAL DEL PATRIMONIO CULTURAL	3,073,026	4,072,309	2,625,933	64.5
0135: MEJORA DE LAS CAPACIDADES MILITARES PARA LA DEFENSA Y EL DESARROLLO NACIONAL	10,793,648	8,540,088	8,539,634	100.0
0138: REDUCCION DEL COSTO, TIEMPO E INSEGURIDAD EN EL SISTEMA DE TRANSPORTE	550,001,167	811,039,193	603,697,437	74.4
0139: DISMINUCION DE LA INCIDENCIA DE LOS CONFLICTOS, PROTESTAS Y MOVILIZACIONES SOCIALES VIOLENTAS QUE ALTERAN EL ORDEN PUBLICO	800,039	748,618	740,935	99.0
0140: DESARROLLO Y PROMOCION DE LAS ARTES E INDUSTRIAS CULTURALES	235,985	669,743	648,184	96.8
0142: ACCESO DE PERSONAS ADULTAS MAYORES A SERVICIOS ESPECIALIZADOS	199,378	318,118	270,024	84.9
0144: CONSERVACION Y USO SOSTENIBLE DE ECOSISTEMAS PARA LA PROVISION DE SERVICIOS ECOSISTEMICOS	1,564,225	2,479,976	1,823,570	73.5
0146: ACCESO DE LAS FAMILIAS A VIVIENDA Y ENTORNO URBANO ADECUADO	24,598,701	41,215,900	24,563,121	59.6
0147: FORTALECIMIENTO DE LA EDUCACION SUPERIOR TECNOLOGICA	0	530,725	479,571	90.4
0148: REDUCCION DEL TIEMPO, INSEGURIDAD Y COSTO AMBIENTAL EN EL TRANSPORTE URBANO	6,640,095	169,834,940	87,853,505	51.7
0149: MEJORA DEL DESEMPEÑO EN LAS CONTRATACIONES PUBLICAS	451,125	445,128	431,510	96.9
9001: ACCIONES CENTRALES	517,699,655	668,697,231	600,125,029	89.7
9002: ASIGNACIONES PRESUPUESTARIAS QUE NO RESULTAN EN PRODUCTOS	606,334,311	801,090,871	672,268,314	83.9

Fuente: Ministerio de Economía y Finanzas - SIAF.
Extracción: Oficina de Gestión de la Información y Estadística

9. AUTORIDADES DE LA REGIÓN

9.1 Nombre del Gobernador, Vice Gobernador, Alcalde Provincial y Alcaldes Distritales

REGIÓN	PROVINCIA	DISTRITO	NOMBRES Y APELLIDOS	CARGO
CAJAMARCA	CAJABAMBA	-	VICTOR JOSE MORALES SOTO	ALCALDE PROVINCIAL
CAJAMARCA	CAJABAMBA	CACHACHI	JUAN EFRAIN CORTEGANA RONCAL	ALCALDE DISTRITAL
CAJAMARCA	CAJABAMBA	SITACOCCHA	EDUARDO ROBER SALAZAR VERA	ALCALDE DISTRITAL
CAJAMARCA	CAJAMARCA	-	VICTOR ANDRES VILLAR NARRO	ALCALDE PROVINCIAL
CAJAMARCA	CAJAMARCA	ASUNCION	SEGUNDO MANUEL VIGO MUÑOZ	ALCALDE DISTRITAL
CAJAMARCA	CAJAMARCA	CHETILLA	LUIS DILAS MENDOZA	ALCALDE DISTRITAL
CAJAMARCA	CAJAMARCA	COSPAN	PROSPERO GUTIERREZ RUIZ	ALCALDE DISTRITAL
CAJAMARCA	CAJAMARCA	ENCAÑADA	LIFONCIO VERA SANCHEZ	ALCALDE DISTRITAL
CAJAMARCA	CAJAMARCA	JESUS	MARCO ANTONIO RUIZ ORTIZ	ALCALDE DISTRITAL
CAJAMARCA	CAJAMARCA	LLACANORA	JORGE SINDULFO LOZANO MEJIA	ALCALDE DISTRITAL
CAJAMARCA	CAJAMARCA	LOS BAÑOS DEL INCA	EDILBERTO AGUILAR FLORES	ALCALDE DISTRITAL
CAJAMARCA	CAJAMARCA	MAGDALENA	SIMEON JOEL GODOY QUIROZ	ALCALDE DISTRITAL
CAJAMARCA	CAJAMARCA	MATARA	WILMER ANTONIO CIEZA DELGADO	ALCALDE DISTRITAL
CAJAMARCA	CAJAMARCA	NAMORA	JUAN ELEUTERIO LOBATO YARANGO	ALCALDE DISTRITAL
CAJAMARCA	CAJAMARCA	SAN JUAN	ARTEMIO EDGARDO LOZANO VARGAS	ALCALDE DISTRITAL
CAJAMARCA	CELENDIN	-	JOSE ERMITAÑO MARIN ROJAS	ALCALDE PROVINCIAL
CAJAMARCA	CELENDIN	CHUMUCH	EDWARD VILCHEZ CASTAÑEDA	ALCALDE DISTRITAL
CAJAMARCA	CELENDIN	CORTEGANA	JOSELITO DIAZ BUSTAMANTE	ALCALDE DISTRITAL
CAJAMARCA	CELENDIN	JORGE CHAVEZ	GUSTAVO ROJAS ARAUJO	ALCALDE DISTRITAL
CAJAMARCA	CELENDIN	JOSE GALVEZ	IDELSO COTRINA ESCALANTE	ALCALDE DISTRITAL
CAJAMARCA	CELENDIN	LA LIBERTAD DE PALLAN	SEGUNDO ELIAS BECERRA BECERRA	ALCALDE DISTRITAL
CAJAMARCA	CELENDIN	MIGUEL IGLESIAS	SAMUEL MANOSALVA DIAZ	ALCALDE DISTRITAL
CAJAMARCA	CELENDIN	OXAMARCA	ADILSON OCAS BRIONES	ALCALDE DISTRITAL
CAJAMARCA	CELENDIN	SOROCHUCO	JORGE BECERRA CHAVEZ	ALCALDE DISTRITAL
CAJAMARCA	CELENDIN	SUCRE	DAVID TORRES ABANTO	ALCALDE DISTRITAL
CAJAMARCA	CELENDIN	UTCO	JONNI ABANTO PEREZ	ALCALDE DISTRITAL
CAJAMARCA	CHOTA	-	WERNER CABRERA CAMPOS	ALCALDE PROVINCIAL
CAJAMARCA	CHOTA	ANGUIA	JOSE NENIL MEDINA GUERRERO	ALCALDE DISTRITAL
CAJAMARCA	CHOTA	CHADIN	CESAR CASTILLO CABRERA	ALCALDE DISTRITAL
CAJAMARCA	CHOTA	CHALAMARCA	ALAN BEYMER CUBAS CAMPOS	ALCALDE DISTRITAL
CAJAMARCA	CHOTA	CHIGUIRIP	PERCY FELIMON ARTEAGA GUEVARA	ALCALDE DISTRITAL
CAJAMARCA	CHOTA	CHIMBAN	OMERO SANTOS GUEVARA	ALCALDE DISTRITAL
CAJAMARCA	CHOTA	CHOROPAMPA	VICTOR ABEL URIARTE LOBATO	ALCALDE DISTRITAL
CAJAMARCA	CHOTA	COCHABAMBA	JOSE VICTOR ALARCON BURGA	ALCALDE DISTRITAL
CAJAMARCA	CHOTA	CONCHAN	HERNAN BURGA BUSTAMANTE	ALCALDE DISTRITAL
CAJAMARCA	CHOTA	HUAMBOS	NEISER OMAR DAVILA BANDA	ALCALDE DISTRITAL
CAJAMARCA	CHOTA	LAJAS	JOSE EDUARD ALARCON BUSTAMANTE	ALCALDE DISTRITAL
CAJAMARCA	CHOTA	LLAMA	LUIS ANTONIO HORNA SAAVEDRA	ALCALDE DISTRITAL
CAJAMARCA	CHOTA	MIRACOSTA	HUGO MONTALVO FERNANDEZ	ALCALDE DISTRITAL
CAJAMARCA	CHOTA	PACCHA	EDWIN RAMOS DIAZ	ALCALDE DISTRITAL
CAJAMARCA	CHOTA	PION	WILMER ESTELA SANCHEZ	ALCALDE DISTRITAL
CAJAMARCA	CHOTA	QUEROCOTO	ELDER FERNANDEZ NUÑEZ	ALCALDE DISTRITAL
CAJAMARCA	CHOTA	SAN JUAN DE LICUPIS	WILLI MORI REYES	ALCALDE DISTRITAL
CAJAMARCA	CHOTA	TACABAMBA	WALTER AGIP ROJAS	ALCALDE DISTRITAL
CAJAMARCA	CHOTA	TOCMOCHE	MIGUEL BAZAN RAMIREZ	ALCALDE DISTRITAL
CAJAMARCA	CONTUMAZA	-	OSCAR DANIEL SUAREZ AGUILAR	ALCALDE PROVINCIAL
CAJAMARCA	CONTUMAZA	CHILETE	ALEX JOEL ALTAMIRANO MIRANDA	ALCALDE DISTRITAL
CAJAMARCA	CONTUMAZA	CUPISNIQUE	TULIO YBAN SALDAÑA GOMEZ	ALCALDE DISTRITAL
CAJAMARCA	CONTUMAZA	GUZMANGO	AYSA AMIEL TUFINIO SAENZ	ALCALDE DISTRITAL
CAJAMARCA	CONTUMAZA	SAN BENITO	DAVID ZOILO PINO BLANCO	ALCALDE DISTRITAL
CAJAMARCA	CONTUMAZA	SANTA CRUZ DE TOLED	RAUL MOISES PLASENCIA LEON	ALCALDE DISTRITAL
CAJAMARCA	CONTUMAZA	TANTARICA	GERARDO GILBERTO MERINO CARRERA	ALCALDE DISTRITAL
CAJAMARCA	CONTUMAZA	YONAN	CESAR ELIAS TERAN LOPEZ	ALCALDE DISTRITAL
CAJAMARCA	CUTERVO	-	SEGUNDO RAUL PINEDO VASQUEZ	ALCALDE PROVINCIAL
CAJAMARCA	CUTERVO	CALLAYUC	JOSE ANGEL MONTENEGRO CABRERA	ALCALDE DISTRITAL
CAJAMARCA	CUTERVO	CHOROS	ANDRES CUBAS SANCHEZ	ALCALDE DISTRITAL
CAJAMARCA	CUTERVO	CUJILLO	CLEVER YONSON HUAMAN DIAZ	ALCALDE DISTRITAL
CAJAMARCA	CUTERVO	LA RAMADA	HECTOR VASQUEZ BUSTAMANTE	ALCALDE DISTRITAL
CAJAMARCA	CUTERVO	PIMPINGOS	WILMER ALTAMIRANO CUBAS	ALCALDE DISTRITAL
CAJAMARCA	CUTERVO	QUEROCOTILLO	RAUL AUGUSTO CALDERON MUNDACA	ALCALDE DISTRITAL
CAJAMARCA	CUTERVO	SAN ANDRES DE CUTERVO	CARLOMAN CUBAS VASQUEZ	ALCALDE DISTRITAL
CAJAMARCA	CUTERVO	SAN JUAN DE CUTERVO	SAUL SANCHEZ VILLEGAS	ALCALDE DISTRITAL
CAJAMARCA	CUTERVO	SAN LUIS DE LUCMA	HELVIN ANGEL SANCHEZ PEREZ	ALCALDE DISTRITAL
CAJAMARCA	CUTERVO	SANTA CRUZ	MARCIANO SILVA PEREZ	ALCALDE DISTRITAL
CAJAMARCA	CUTERVO	SANTO DOMINGO DE LA CAPIL	EYNER EDU CASTRO FERNANDEZ	ALCALDE DISTRITAL
CAJAMARCA	CUTERVO	SANTO TOMAS	EDUAR WILSON ZÁRATE VÁSQUEZ	ALCALDE DISTRITAL
CAJAMARCA	CUTERVO	SOCOTA	GERSON CARRASCO OLIVERA	ALCALDE DISTRITAL
CAJAMARCA	CUTERVO	TORIBIO CASANOVA	JENNER CLEVER CENTURION DIAZ	ALCALDE DISTRITAL
CAJAMARCA	HUALGAYOC	-	MARCO ANTONIO AGUILAR VASQUEZ	ALCALDE PROVINCIAL
CAJAMARCA	HUALGAYOC	CHUGUR	JOSE UALVERTO VARGAS PAREDES	ALCALDE DISTRITAL
CAJAMARCA	HUALGAYOC	HUALGAYOC	ISMAEL BECERRA PRADO	ALCALDE DISTRITAL
CAJAMARCA	JAEN	-	JOSE FRANCISCO DELGADO RIVERA	ALCALDE PROVINCIAL
CAJAMARCA	JAEN	BELLAVISTA	WILLY GUNTHER CORONADO CISNEROS	ALCALDE DISTRITAL
CAJAMARCA	JAEN	CHONTALI	ROBERTO NELVER ALARCON PEREZ	ALCALDE DISTRITAL
CAJAMARCA	JAEN	COLASAY	HERMIS UGAZ MORENO	ALCALDE DISTRITAL
CAJAMARCA	JAEN	HUABAL	WALTER TERRONES SANTOS	ALCALDE DISTRITAL
CAJAMARCA	JAEN	LAS PIRIAS	JULIO FLORES CARRASCO	ALCALDE DISTRITAL
CAJAMARCA	JAEN	POMAHUACA	JONATHAN MANFREDO HERRERA SALGADO	ALCALDE DISTRITAL
CAJAMARCA	JAEN	PUCARCA	RAMIRO DELGADO MUÑOZ	ALCALDE DISTRITAL
CAJAMARCA	JAEN	SALLIQUE	MAXIMO POTENCIANO QUIROZ	ALCALDE DISTRITAL
CAJAMARCA	JAEN	SAN FELIPE	ARNALDO LOPEZ LEONARDO	ALCALDE DISTRITAL
CAJAMARCA	JAEN	SAN JOSE DEL ALTO	OMER YULIUS RIVERA CORDOVA	ALCALDE DISTRITAL
CAJAMARCA	JAEN	SANTA ROSA	HELDER ROBERTO DELGADO TELLO	ALCALDE DISTRITAL
CAJAMARCA	SAN IGNACIO	-	RONALD GARCIA BURE	ALCALDE PROVINCIAL
CAJAMARCA	SAN IGNACIO	CHIRINOS	NELSON WILLIAM QUINONES GUERRERO	ALCALDE DISTRITAL
CAJAMARCA	SAN IGNACIO	HUARANGO	JOSE REYES FERNANDEZ QUISPE	ALCALDE DISTRITAL
CAJAMARCA	SAN IGNACIO	LA COIPA	VICENTE YLIBRANDO ORIHUELA VELASQUEZ	ALCALDE DISTRITAL
CAJAMARCA	SAN IGNACIO	NAMBALLE	SANTOS WILSON ADRIANZEN CARRION	ALCALDE DISTRITAL
CAJAMARCA	SAN IGNACIO	SAN JOSE DE LOURDES	MARLON BRITO CAMACHO	ALCALDE DISTRITAL