

CARPETA GEOREFERENCIAL DEPARTAMENTO AREQUIPA PERÚ



OFICIALÍA MAYOR
Dirección General Parlamentaria
Oficina de Gestión de la Información y Estadística

Lima, 31 de diciembre del 2019

Índice

PRESENTACIÓN	3
1. INFORMACIÓN GENERAL DE LA REGIÓN	4
1.1 CARACTERÍSTICAS GEOGRÁFICAS	4
1.2 CARACTERÍSTICAS ECONÓMICAS	5
2. INCLUSIÓN SOCIAL	7
2.1 POBREZA	7
2.1.1. Población en situación de pobreza, 2007 - 2018 (porcentaje)	7
2.1.2. Población en situación de pobreza extrema, 2013 - 2018 (porcentaje)	7
3. EDUCACIÓN	7
3.1 Matriculados, Instituciones Educativas y Programas del sistema educativo por etapa, modalidad, nivel educativo – 2019	7
4. SALUD	8
4.1 Infraestructura del sector salud por tipo de establecimiento 2016 – 2018	8
4.2 Población Asegurada en el Seguro Integral de Salud (% respecto al total), 2007 – 2019	8
5. MUJER Y DESARROLLO SOCIAL	9
5.1 Víctimas de feminicidio, 2009 – 2019 (Nº de casos registrados)	9
5.2 Denuncias de violencia familiar, 2009 – 2019 (Nº de casos registrados)	9
6. TRABAJO	10
6.1 Población Económicamente Activa 2009 – 2019 (Miles de personas)	10
7. SEGURIDAD CIUDADANA	10
7.1 Denuncias de faltas 2011 – 2019 (Nº de casos registrados)	10
7.2 Población de 15 y más Años de Edad del Área Urbana Víctima de Algún Acto Delictivo 2012 – 2019 (Porcentaje)	11
7.3 Denuncias por robo de vehículos, 2009 - 2019 (casos registrados)	11
7.4 Droga ilícita decomisada, 2011 – 2019 (kilogramos)	12
7.5 Denuncias de Accidentes de Tránsito por Causa, 2019 (Casos registrados)	12
7.6 Conflictos sociales latentes	13
8. PRESUPUESTO	14
8.1 Asignación presupuestal	14
8.1.1 Presupuesto inicial del gobierno nacional, regional y local; Ley 30879, del Presupuesto del Sector Público para el año fiscal 2019	14
8.1.2 Avance presupuestal por niveles de gobierno	14
8.1.3 Programas presupuestales al 31 de diciembre de 2019	15
9. AUTORIDADES DE LA REGIÓN	17
9.1 Nombre del Gobernador, Vice Gobernador, Alcalde Provincial y Alcaldes Distritales	17

PRESENTACIÓN

La Dirección General Parlamentaria a través de la Oficina de Gestión de la Información y Estadística ha elaborado la Carpeta geo referencial del departamento de Arequipa, que tiene como propósito facilitar a los señores congresistas en su función de representación, así como a la Alta Dirección y Servicio Parlamentario, datos e información importante, respecto a los principales indicadores sociales de la realidad del departamento de Arequipa.

La Carpeta Geo referencial, pretende describir y abarcar los puntos más relevantes que debe contener un estudio sobre la situación real y social del departamento, en concordancia con las políticas de estado actuales, en términos estadísticos, tomando como puntos ejes la Inclusión Social, la Seguridad Ciudadana y los Programas Estratégicos .

Para la elaboración de la presente carpeta, se ha recopilado y analizado información de instituciones públicas, tales como: Instituto Nacional de Estadística e Informática – INEI, Ministerio de Educación, Ministerio del Interior, Policía Nacional del Perú – PNP, Defensoría del Pueblo, Ministerio de Economía y Finanzas, Jurado Nacional de Elecciones, las mismas que se detallan en el contenido.

Con la presente Carpeta, la Dirección General Parlamentaria a través de la Oficina de Gestión de la Información y Estadística, espera contribuir con información importante para la toma de decisiones.

1. INFORMACIÓN GENERAL DE LA REGIÓN

1.1 CARACTERÍSTICAS GEOGRÁFICAS

a) Superficie y Ubicación Geográfica

El departamento de Arequipa está ubicado en el sur del país, con las siguientes coordenadas geográficas: 70°48'15" a 70°05'52" de latitud oeste y 14°36'06" a 17°17'54" de latitud sur; limita con los departamentos de Ica, Ayacucho, Apurímac, Cusco, Puno y Moquegua, en una longitud de 1,071 km., por sus linderos nor-este y sur, por el oeste presenta un extenso litoral al Océano Pacífico de 528 km., representando el 18,1 por ciento de la longitud de la costa peruana.

Está conformado por 8 provincias: Arequipa, Camaná, Caravelí, Caylloma, Condesuyos, Islay y La Unión; que cuentan con 109 distritos. Tiene una superficie de 63,345 km², representando el 4,9 por ciento de territorio nacional; con una densidad poblacional de 19,2 habitantes por km²; su configuración es accidentada, la actividad volcánica es un factor importante en la configuración de su territorio que es atravesado de norte a sur por las derivaciones de la Cordillera Occidental de los Andes.

b) Población

Según las proyecciones poblacionales del INEI al 2019, Arequipa albergaba una población de 1'344,026 habitantes, lo que representa el 4.14% de la población nacional.

CUADRO N° 1
Arequipa: Superficie, Población y Densidad Poblacional 2019

Departamento	Extensión Superficial (km ²)	Población Estimada 2019 (habitantes)	Densidad poblacional (Hab./km ²)
Total	1,285,216	32,495,510	25.28
Arequipa 2/	63,345.39	1,344,026	21.22

Fuente: Instituto Nacional de Estadística e Informática (INEI)

Elaboración: Oficina de Gestión de la Información y Estadística

Nota: Mediante la aprobación en mayo de 2013 del Reglamento de Arbitraje Territorial, un Tribunal Técnico continuará definiendo la delimitación (precisándose el área superficial) donde exista imprecisión de límites.

2/ Incluye: 1,46 km² de superficie insular oceánica.

C) Clima e hidrografía

Por su ubicación, topografía variada y diferentes altitudes, su clima es variado; cálido en la costa, con temperaturas entre 12°C a 29°C, con lloviznas menudas que fluctúan de 0 a 50 mm, el viento dominante es el alisio; en la sierra el clima es seco y varía según la altitud desde cálido templado hasta frío intenso, con una temperatura promedio de 14°C y con precipitaciones pluviales estacionarias que van de 100 a 700 mm al año, entre los meses de octubre a marzo.

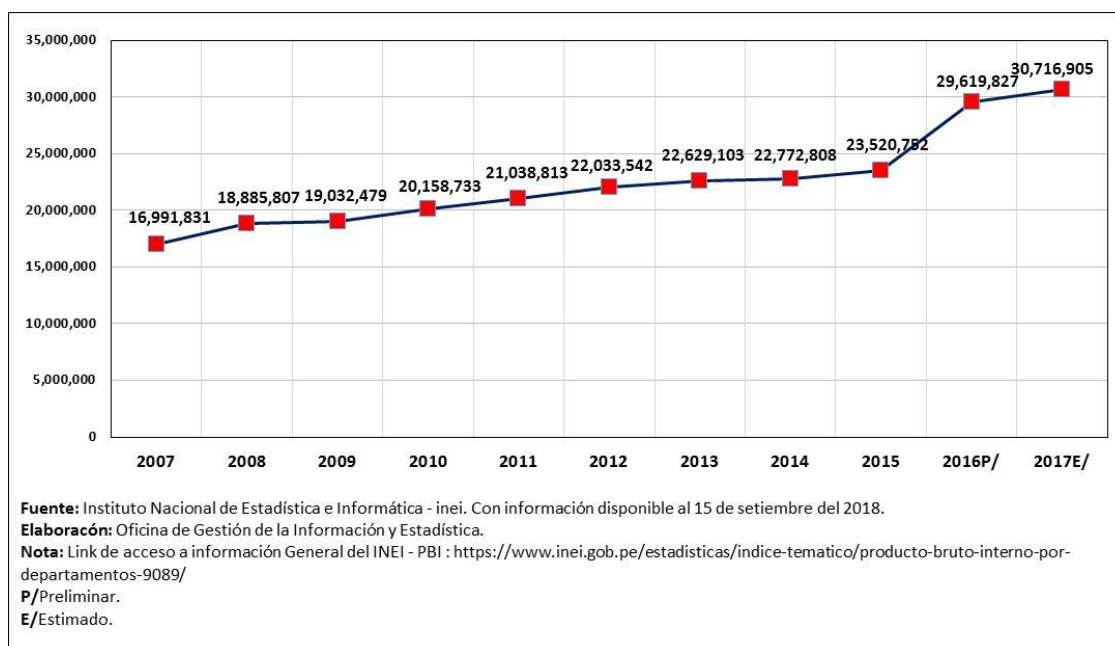
Todos los ríos que conforman el sistema hidrográfico de Arequipa se originan entre las cumbres cordilleranas, de donde se desplazan por pronunciadas pendientes y laderas al oeste de la cordillera occidental, formando fértiles valles y profundos cañones, para desembocar en el océano pacífico.

Ocho son los principales ríos, entre ellos 3 cuentan con infraestructura de regulación para el desarrollo de la actividad agrícola.

d) Estructura productiva

Arequipa aporta al Producto Bruto Interno Nacional, de 6.57% siendo las actividades más importantes las de manufactura, otros servicios, comercio y agricultura.

CUADRO N° 2
Arequipa: Producto Bruto Interno 2008 - 2017E
Valores a precios constantes 2007
(Miles de nuevos soles)



1.2 CARACTERÍSTICAS ECONÓMICAS

a) Agricultura

Esta actividad apporto un 5.5% al VAB del departamento.

La actividad agropecuaria es una de las principales que se desarrolla en el departamento; en la costa se aprovecha los valles, tablazos y áreas irrigadas y esporádicamente en las lomas constituidas por pastos naturales. En la sierra se desenvuelve en los valles y quebradas y en algunos andenes pre colombinos.

El área para uso agropecuario con que cuenta el departamento es de 2 041 093 hectáreas, de las cuales el 92 por ciento corresponden a pastos naturales y otras tierras mayormente en las partes altas del departamento; el área agrícola es de 117 344 hectáreas, de las cuales el 96 por ciento se cultivan bajo riego y se desarrollan mayormente en los valles interandinos y en la zona de la costa, donde se efectúan hasta dos campañas agrícolas durante el año, y el resto se cultiva en secano especialmente en las zonas alto andinas del departamento, cuyos cultivos se desarrollan entre agosto y mayo, por la estacionalidad de las lluvias.

Los principales cultivos del departamento son arroz, cebolla, ajo, maíz amiláceo, frijol y papa, entre los transitorios, y pastos cultivados, olivo, pera, vid, entre los permanentes. Es preciso mencionar que gradualmente vienen tomando mayor importancia los cultivos de orden agroindustrial, como es el caso de pimiento pprika, organo y alcachofa.

La actividad pecuaria est relacionada principalmente con la produccin de leche fresca, basada en la produccin de alfalfa en las irrigaciones, as como de carne de vacuno y ave y la produccin de huevos que se

desarrolla en las granjas establecidas en la zona costera de la región; en menor cantidad se produce carne de porcinos, ovinos y camélidos.

b) Minería

El valor generado por esta actividad en el departamento determina en promedio el 37.7 por ciento del VAB departamental, con una tendencia creciente por mejoras en la capacidad de tratamiento de las empresas mineras que operan en la zona.

La producción minera está mayormente orientada a la extracción de cobre, siendo su mayor representante La Compañía Minera Cerro Verde que se desenvuelve dentro de la Gran Minería, habiendo incorporado la producción de su nueva planta de sulfuros primarios produciendo concentrado de cobre. Dentro de la mediana minería se encuentran las Compañías Minera Buenaventura en primer lugar, seguida por Orcopampa, Ocoña y Arcata, orientadas a la producción de plata, oro, zinc y plomo.

c) Manufactura

La contribución del sector al VAB manufacturero departamental es de 10.5 por ciento.

Las principales empresas industriales del departamento procesan productos no primarios y entre ellas destacan las orientadas a la producción de alimentos y bebidas como productos lácteos, derivados de trigo, cerveza y gaseosas, entre las principales; las empresas dedicadas a la transformación de lana de oveja y fibra de alpaca cuya producción se destina casi en su totalidad al mercado exterior, así como las procesadoras de fibras sintéticas como nylon, poliéster y polipropileno y la industria procesadora de hierro y acero especialmente fierro para construcción, y minerales no metálicos. Entre las procesadoras de productos primarios, son importantes las empresas mineras que procesan cobre, oro y plata, así como las pesqueras orientadas a producir harina, aceite, conservas y congelado de pescado.

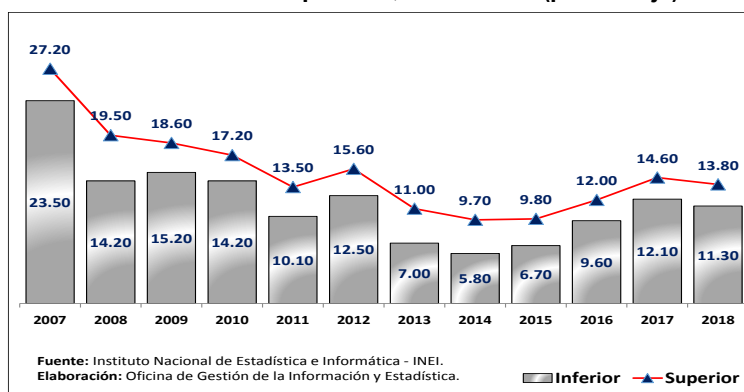
d) Servicios financieros

Actualmente el ratio colocaciones/PBI ha creció, indicando una mayor actividad económica, también con el mayor número de oficinas financieras abiertas en el departamento.

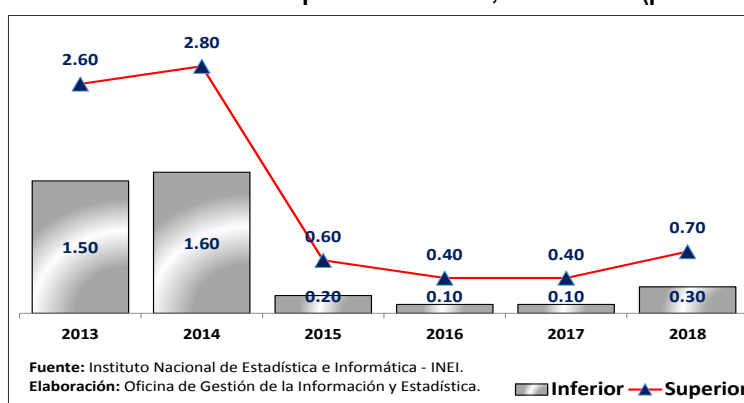
2. INCLUSIÓN SOCIAL

2.1 POBREZA

2.1.1. Población en situación de pobreza, 2007 - 2018 (porcentaje)



2.1.2. Población en situación de pobreza extrema, 2013 - 2018 (porcentaje)



3. EDUCACIÓN

3.1 Matriculados, Instituciones Educativas y Programas del sistema educativo por etapa, modalidad, nivel educativo – 2019

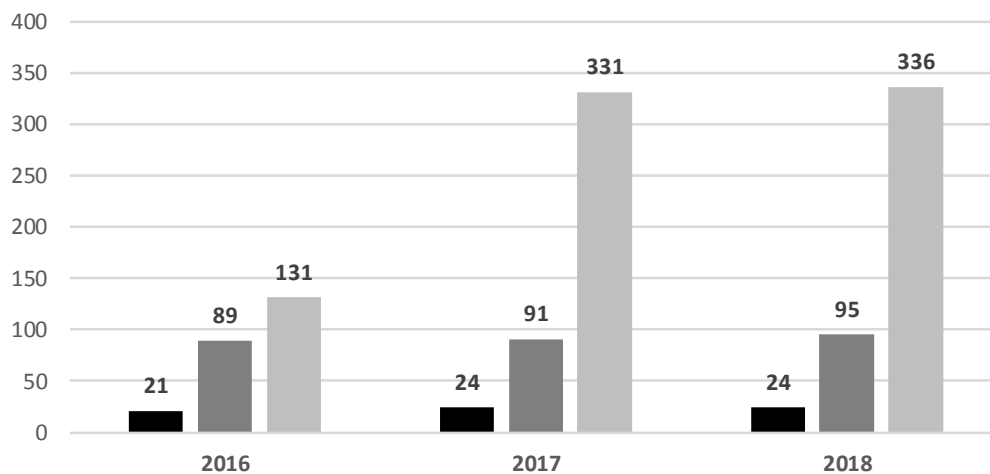
Etapa, modalidad y nivel educativo	Total	Gestión		Área		Sexo	
		Pública	Privada	Urbana	Rural	Masculino	Femenino
Total	390,172	225,635	164,537	379,343	10,829	196,759	193,413
Básica Regular	339,161	207,508	131,653	328,576	10,585	172,923	166,238
Inicial	77,662	44,275	33,387	74,273	3,389	39,101	38,561
Primaria	150,544	90,598	59,946	145,204	5,340	77,313	73,231
Secundaria	110,955	72,635	38,320	109,099	1,856	56,509	54,446
Básica Alternativa	6,326	3,853	2,473	6,292	34	3,297	3,029
Básica Especial	1,092	965	127	1,092	0	601	491
Técnico-Productiva	15,710	5,529	10,181	15,566	144	6,946	8,764
Superior No Universitaria	27,883	7,780	20,103	27,817	66	12,992	14,891
Pedagógica	2,116	1,290	826	2,116	0	490	1,626
Tecnológica	25,156	5,879	19,277	25,090	66	12,118	13,038
Artística	611	611	0	611	0	384	227

Fuente: Ministerio de Educación - Censo Escolar

Elaboración: Oficina de Gestión de la Información y Estadística.

4. SALUD

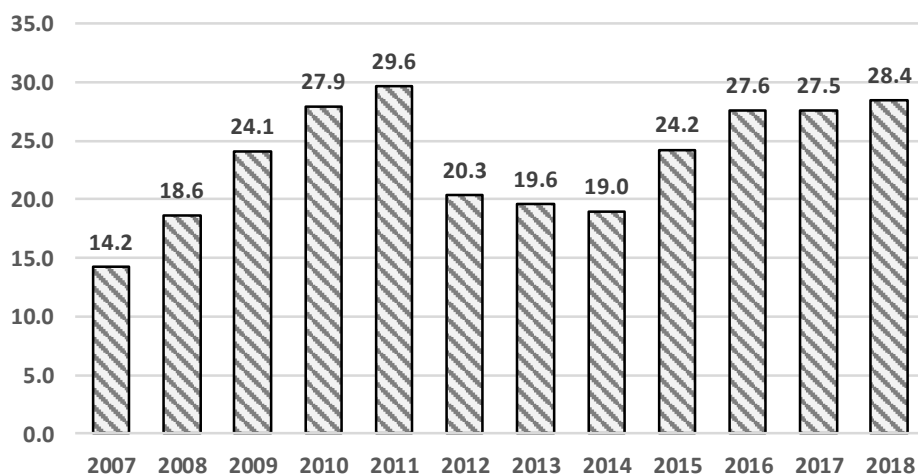
4.1 Infraestructura del sector salud por tipo de establecimiento 2016 – 2018



Fuente: Superintendencia Nacional de Salud. INEI.

Elaboración: Oficina de Gestión de la Información y Estadística.

4.2 Población Asegurada en el Seguro Integral de Salud (% respecto al total), 2007 – 2019

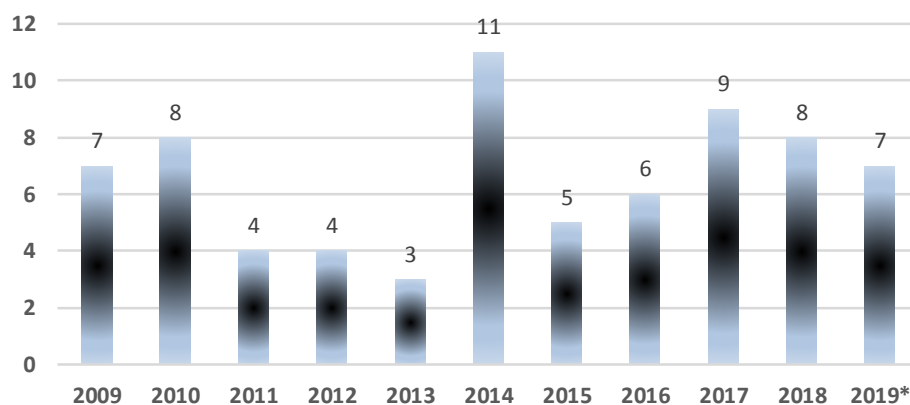


Fuente: INEI. Seguro Integral de Salud (SIS) - Base de Datos Central.

Elaboración: Oficina de Gestión de la Información.

5. MUJER Y DESARROLLO SOCIAL

5.1 Víctimas de feminicidio, 2009 – 2019 (Nº de casos registrados)

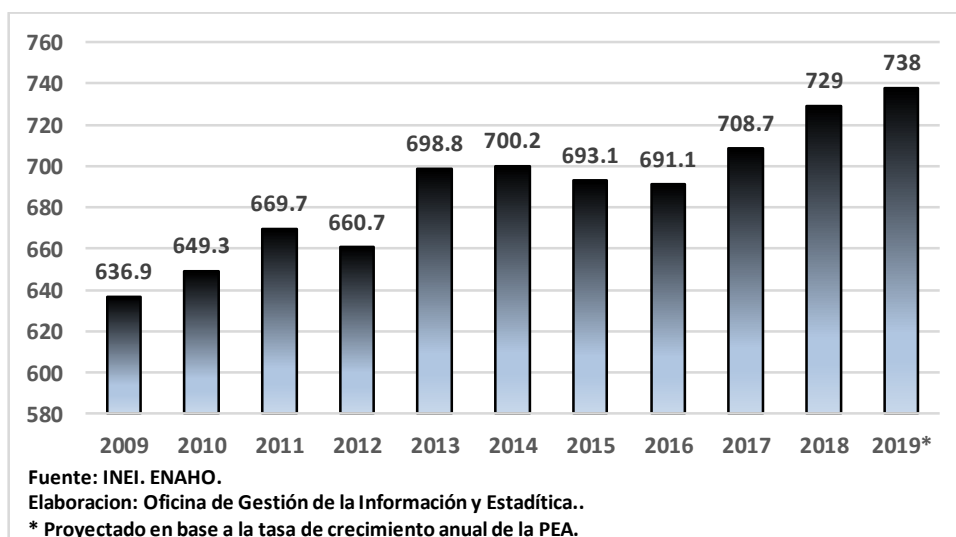


Fuente: INEI. PNP. MINISTERIO PÚBLICO. MINISTERIO DE LA MUJER

Elaboración: Oficina de Gestión de la Información y Estadística.

* Enero-Setiembre.

5.2 Denuncias de violencia familiar, 2009 – 2019 (Nº de casos registrados)



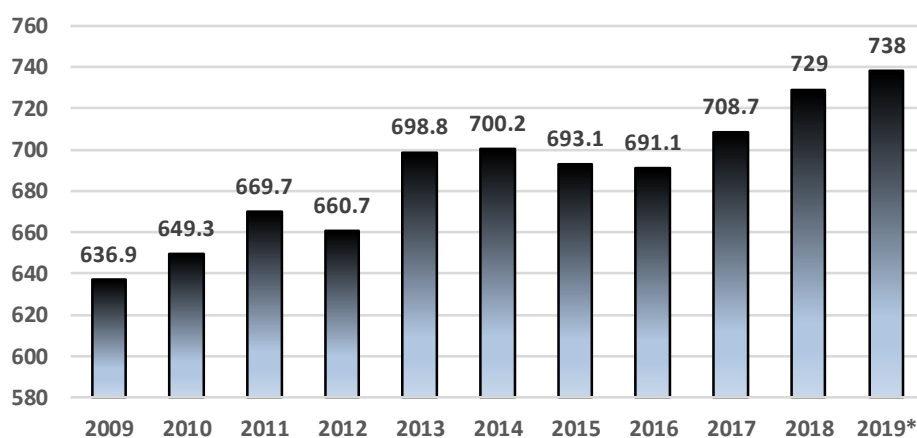
Fuente: INEI. ENAHO.

Elaboración: Oficina de Gestión de la Información y Estadística..

* Proyectado en base a la tasa de crecimiento anual de la PEA.

6. TRABAJO

6.1 Población Económicamente Activa 2009 – 2019 (Miles de personas)



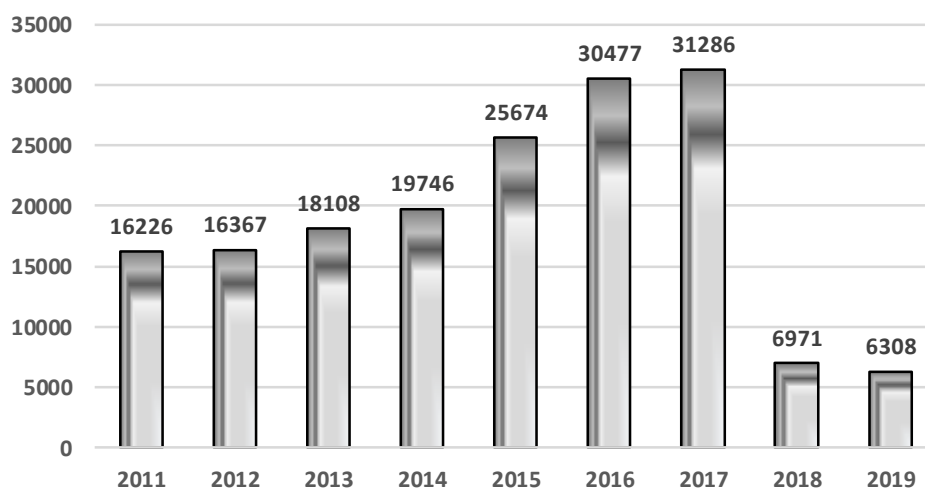
Fuente: INEI. ENAHO.

Elaboración: Oficina de Gestión de la Información y Estadística..

* Proyectado en base a la tasa de crecimiento anual de la PEA.

7. SEGURIDAD CIUDADANA

7.1 Denuncias de faltas 2011 – 2019 (Nº de casos registrados)

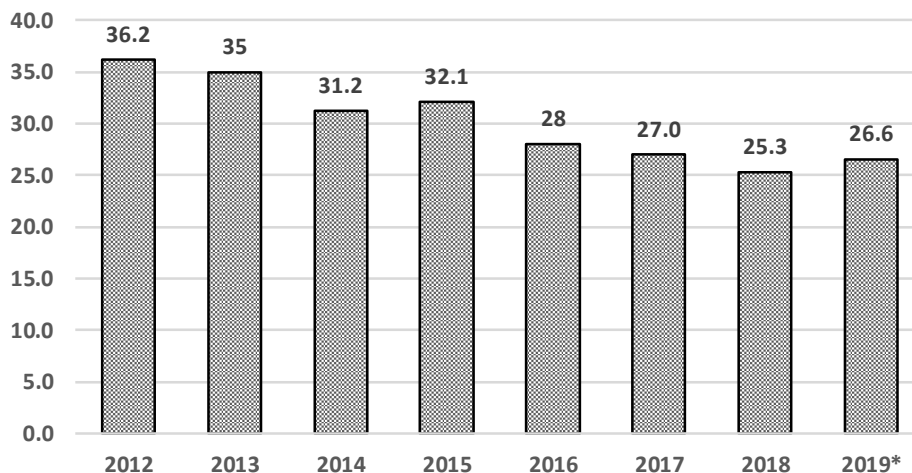


Fuente: INEI. Ministerio de Interior. Desde el 2018 cambia el Código Penal sobre tipificación de faltas.

Elaboración: Oficina de Gestión de la Información y Estadística.

* Enero-Setiembre.

7.2 Población de 15 y más Años de Edad del Área Urbana Víctima de Algún Acto Delictivo 2012 – 2019 (Porcentaje)

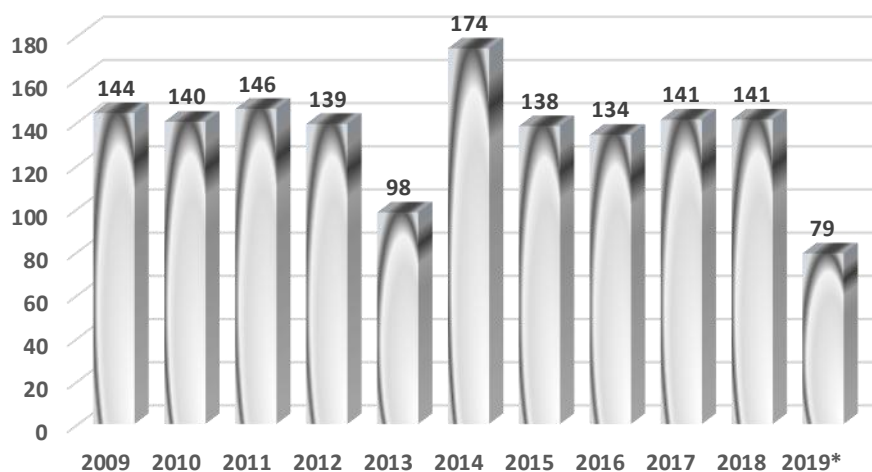


Fuente: INEI. Ministerio de Interior.

Elaboración: Oficina de Gestión de la Información y Estadística.

* Enero-Octubre.

7.3 Denuncias por robo de vehículos, 2009 - 2019 (casos registrados)

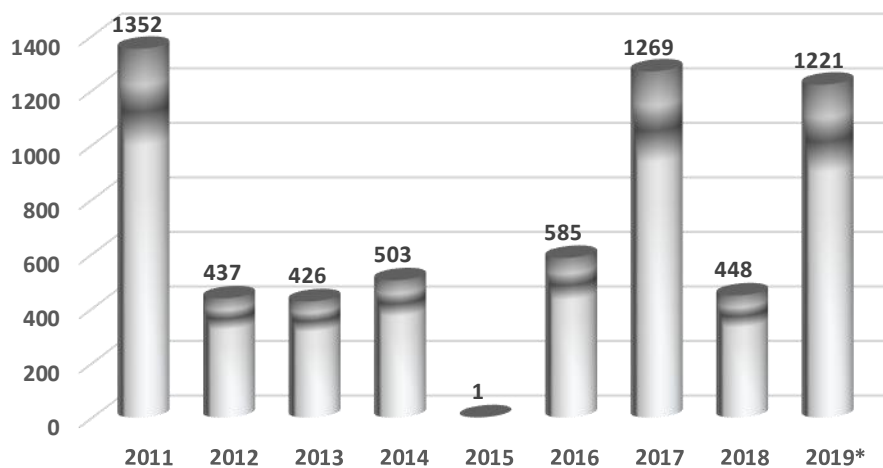


Fuente: INEI. Ministerio de Interior.

Elaboración: Oficina de Gestión de la Información y Estadística.

* Enero-Setiembre.

7.4 Droga ilícita decomisada, 2011 – 2019 (kilogramos)

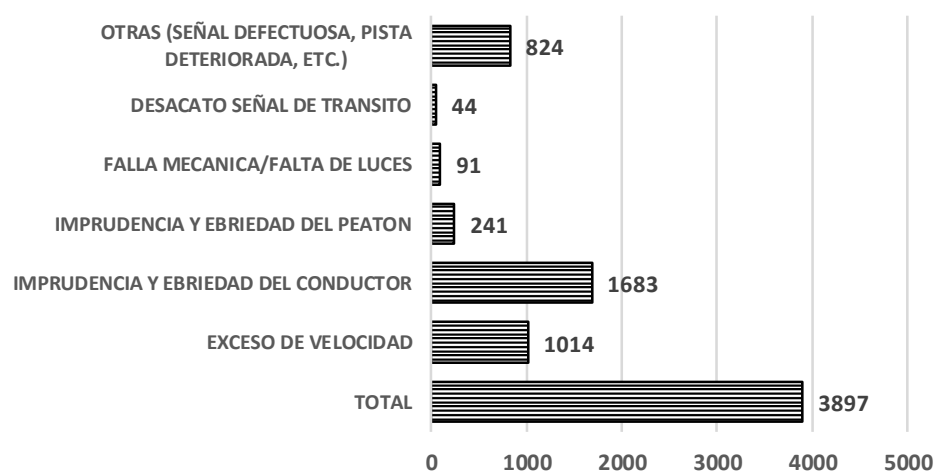


Fuente: INEI. Ministerio de Interior.

Elaboración: Oficina de Gestión de la Información y Estadística.

* Enero-Setiembre.

7.5 Denuncias de Accidentes de Tránsito por Causa, 2019 (Casos registrados)



Fuente: INEI. Ministerio de Interior.

Elaboración: Oficina de Gestión de la Información y Estadística.

* Enero-Setiembre.

7.6 Conflictos sociales latentes

Tipo	Caso	Lugar
Socioambiental.	Las juntas de usuarios del Valle de Tambo, Punta de Bombón, e irrigación Ensenada - Mejía - Mollendo de la provincia Islay, cuestionan la autorización de uso de aguas del río Tambo otorgada al proyecto minero Quellaveco y una supuesta reducción del volumen de compensación al Valle de Tambo del Proyecto Pasto Grande. Asimismo, demandan proseguir con la licitación y construcción de la represa de compensación de Paltuture.	Ubicación: Provincia de Islay, región de Arequipa.
Socioambiental.	Agricultores, pobladores y autoridades locales de la provincia de Islay se oponen al proyecto minero Tía María de la empresa minera Southern Perú Copper Corporation (SPCC) por el temor de que se generen impactos negativos al ambiente, y en consecuencia, se afecte la actividad agrícola en la provincia. Este caso fue reportado en agosto del 2009 hasta abril de 2011 en que se llega a una solución con la emisión de la Resolución Directoral N.º 105-2011-MEM-AAM del Ministerio de Energía y Minas que declara inadmisibles el Estudio de Impacto Ambiental del proyecto minero Tía María presentado por la empresa minera SPCC.	Distritos de Deán Valdivia, Cocachacra y Punta de Bombón, provincia de Islay, región Arequipa.
Socioambiental.	Un sector de la población del distrito de Ayo se opone a la ejecución del Proyecto de Hidroeléctrica Laguna Azul porque consideran que causará afectación ambiental a la Laguna Mamacochoa.	Distrito de Ayo, provincia de Castilla, región Arequipa.
Asuntos de gobierno nacional.	Ciudadanos de Caylloma reclaman al Poder Ejecutivo y al Gobierno Regional de Arequipa tratar sobre la ejecución del proyecto Majes Siguanas II, la represa de Angostura, el asfaltado de la vía Vizcachani a Orcopampa y la conformación de un fondo minero.	Provincia de Caylloma, región Arequipa.
Asuntos de gobierno regional.	Pobladores del distrito de la Joya reclaman al Gobierno Regional de Arequipa la culminación de la planta de tratamiento de agua potable en beneficio de la población de la Joya.	Distrito de la Joya, provincia de Arequipa, región de Arequipa.

Fuente: Defensoría del Pueblo – Reporte de Conflictos Sociales N° 180 – febrero 2019

Extracción: Oficina de Gestión de la Información y Estadística.

8. PRESUPUESTO

8.1 Asignación presupuestal

8.1.1 Presupuesto inicial del gobierno nacional, regional y local; Ley 30879, del Presupuesto del Sector Público para el año fiscal 2019

Departamento (Meta)	Gobierno Nacional (PIA)	Gobierno Regional (PIA)	Gobiernos Locales (PIA)
TOTAL PERÚ	118,227,641,778	29,915,914,285	19,930,851,181
AREQUIPA	2,085,881,103	1,854,842,914	1,102,176,662

Fuente: Ministerio de Economía y Finanzas - SIAF

Extracción: Oficina de Gestión de la Información y Estadística

PIA: Presupuesto Institucional de Apertura

Fecha de Consulta: 29 de marzo de 2019

8.1.2 Avance presupuestal por niveles de gobierno

Nivel de Gobierno	PIA	PIM	Devengado	Avance %
GOBIERNO NACIONAL	2,085,881,103	2,540,879,679	2,185,034,992	86.0
GOBIERNO REGIONAL	1,854,842,914	2,386,260,649	1,929,229,724	80.8
GOBIERNO LOCAL	1,102,176,662	2,069,034,540	1,305,569,284	63.1
Total Departamento	5,042,900,679	6,996,174,868	5,419,834,000	83.19

Fuente: Ministerio de Economía y Finanzas - SIAF.

Extracción: Oficina de Gestión de la Información y Estadística.

PIA: Presupuesto Institucional de Apertura.

PIM: Presupuesto Institucional Modificado.

Devengado: Reconocimiento de una Obligación de pago derivado del gasto comprometido previamente registrado.

Fecha de Consulta: 31 de diciembre de 2019

8.1.3 Programas presupuestales al 31 de diciembre de 2019

Categoría Presupuestal	PIA	PIM	Devengado	Avance %
0001: PROGRAMA ARTICULADO NUTRICIONAL	68,176,554	92,234,363	83,093,863	90.1
0002: SALUD MATERNO NEONATAL	48,263,379	67,063,767	63,139,739	94.1
0016: TBC-VIH/SIDA	24,370,399	27,034,011	25,753,650	95.3
0017: ENFERMEDADES METAXENICAS Y ZOONOSIS	68,765,128	73,837,498	43,718,975	59.2
0018: ENFERMEDADES NO TRANSMISIBLES	28,240,412	34,928,158	33,280,724	95.3
0024: PREVENCION Y CONTROL DEL CANCER	21,370,629	34,834,657	32,388,672	93.0
0030: REDUCCION DE DELITOS Y FALTAS QUE AFECTAN LA SEGURIDAD CIUDADANA	319,561,982	426,753,035	414,982,693	97.2
0036: GESTION INTEGRAL DE RESIDUOS SOLIDOS	44,573,813	94,961,098	72,375,907	76.2
0039: MEJORA DE LA SANIDAD ANIMAL	1,904,277	3,443,084	2,675,294	77.7
0040: MEJORA Y MANTENIMIENTO DE LA SANIDAD VEGETAL	7,056,099	11,502,022	10,938,619	95.1
0041: MEJORA DE LA INOCUIDAD AGROALIMENTARIA	702,011	2,163,851	1,335,028	61.7
0042: APROVECHAMIENTO DE LOS RECURSOS HIDRICOS PARA USO AGRARIO	152,077,064	218,483,418	95,630,628	43.8
0046: ACCESO Y USO DE LA ELECTRIFICACION RURAL	3,405,308	5,146,897	2,015,062	39.2
0047: ACCESO Y USO ADECUADO DE LOS SERVICIOS PUBLICOS DE TELECOMUNICACIONES E INFORMACION ASOCIADOS	40,858,801	73,937,135	61,794,845	83.6
0048: PREVENCION Y ATENCION DE INCENDIOS, EMERGENCIAS MEDICAS, RESCATES Y OTROS	1,649,509	862,500	744,000	86.3
0049: PROGRAMA NACIONAL DE APOYO DIRECTO A LOS MAS POBRES	3,973,401	3,608,610	3,504,588	97.1
0051: PREVENCION Y TRATAMIENTO DEL CONSUMO DE DROGAS	578,966	578,966	435,902	75.3
0057: CONSERVACION DE LA DIVERSIDAD BIOLOGICA Y APROVECHAMIENTO SOSTENIBLE DE LOS RECURSOS NATURALES EN AREA NATURAL PROTEGIDA	980,160	1,153,088	1,151,439	99.9
0058: ACCESO DE LA POBLACION A LA PROPIEDAD PREDIAL FORMALIZADA	2,306,512	2,411,258	2,358,504	97.8
0066: FORMACION UNIVERSITARIA DE PREGRADO	164,474,041	211,750,052	190,719,849	90.1
0067: CELERIDAD EN LOS PROCESOS JUDICIALES DE FAMILIA	6,580,252	6,799,639	6,616,151	97.3
0068: REDUCCION DE VULNERABILIDAD Y ATENCION DE EMERGENCIAS POR DESASTRES	26,028,706	101,424,655	75,478,100	74.4
0073: PROGRAMA PARA LA GENERACION DEL EMPLEO SOCIAL INCLUSIVO - TRABAJA PERU	284,920	8,444,881	7,599,051	90.0
0079: ACCESO DE LA POBLACION A LA IDENTIDAD	5,130,897	7,742,847	6,445,886	83.3
0080: LUCHA CONTRA LA VIOLENCIA FAMILIAR	0	8,626,635	8,545,750	99.1
0082: PROGRAMA NACIONAL DE SANEAMIENTO URBANO	84,803,933	109,375,772	55,022,088	50.3
0083: PROGRAMA NACIONAL DE SANEAMIENTO RURAL	26,670,102	43,131,923	25,288,061	58.6
0086: MEJORA DE LOS SERVICIOS DEL SISTEMA DE JUSTICIA PENAL	66,629,691	87,548,580	86,913,824	99.3
0089: REDUCCION DE LA DEGRADACION DE LOS SUELOS AGRARIOS	500	646,274	348,213	53.9
0090: LOGROS DE APRENDIZAJE DE ESTUDIANTES DE LA EDUCACION BASICA REGULAR	597,271,898	750,352,989	673,754,275	89.8
0091: INCREMENTO EN EL ACCESO DE LA POBLACION DE 3 A 16 AÑOS A LOS SERVICIOS EDUCATIVOS PUBLICOS DE LA EDUCACION BASICA REGULAR	10,956,258	33,050,451	24,171,353	73.1
0093: DESARROLLO PRODUCTIVO DE LAS EMPRESAS	3,570,607	6,263,774	3,536,655	56.5
0094: ORDENAMIENTO Y DESARROLLO DE LA ACUICULTURA	2,700	18,187	18,185	100.0
0095: FORTALECIMIENTO DE LA PESCA ARTESANAL	22,884,839	10,056,771	6,559,913	65.2
0096: GESTION DE LA CALIDAD DEL AIRE	72,065	622,576	554,285	89.0

Categoría Presupuestal	PIA	PIM	Devengado	Avance %
0097: PROGRAMA NACIONAL DE ASISTENCIA SOLIDARIA PENSION 65	15,136,222	15,214,046	15,190,862	99.8
0098: CUNA MAS	14,034,767	15,630,110	15,540,378	99.4
0099: CELERIDAD DE LOS PROCESOS JUDICIALES LABORALES	6,565,316	6,699,230	6,494,206	96.9
0101: INCREMENTO DE LA PRACTICA DE ACTIVIDADES FISICAS, DEPORTIVAS Y RECREATIVAS EN LA POBLACION PERUANA	27,936,748	92,773,124	60,944,069	65.7
0103: FORTALECIMIENTO DE LAS CONDICIONES LABORALES	7,783,420	8,628,971	7,588,208	87.9
0104: REDUCCION DE LA MORTALIDAD POR EMERGENCIAS Y URGENCIAS MEDICAS	24,315,719	26,500,369	24,302,819	91.7
0106: INCLUSION DE NIÑOS, NIÑAS Y JOVENES CON DISCAPACIDAD EN LA EDUCACION BASICA Y TECNICO PRODUCTIVA	9,179,099	10,569,622	9,846,293	93.2
0107: MEJORA DE LA FORMACION EN CARRERAS DOCENTES EN INSTITUTOS DE EDUCACION SUPERIOR NO UNIVERSITARIA	5,304,789	6,647,766	6,150,813	92.5
0109: NUESTRAS CIUDADES	995,515	151,544	111,934	73.9
0113: SERVICIOS REGISTRALES ACCESIBLES Y OPORTUNOS CON COBERTURA UNIVERSAL	31,765,400	34,929,158	30,564,809	87.5
0115: PROGRAMA NACIONAL DE ALIMENTACION ESCOLAR	34,602,474	29,520,040	28,482,333	96.5
0116: MEJORAMIENTO DE LA EMPLEABILIDAD E INSERCIÓN LABORAL-PROEMPLEO	1,974,670	1,451,136	1,433,307	98.8
0117: ATENCION OPORTUNA DE NIÑAS, NIÑOS Y ADOLESCENTES EN PRESUNTO ESTADO DE ABANDONO	6,542,635	11,764,978	10,218,973	86.9
0118: ACCESO DE HOGARES RURALES CON ECONOMIAS DE SUBSISTENCIA A MERCADOS LOCALES - HAKU WIÑAY	2,333,680	2,349,245	2,338,793	99.6
0121: MEJORA DE LA ARTICULACION DE PEQUEÑOS PRODUCTORES AL MERCADO	2,716,467	5,179,920	3,506,200	67.7
0123: MEJORA DE LAS COMPETENCIAS DE LA POBLACION PENITENCIARIA PARA SU REINSERCIÓN SOCIAL POSITIVA	76,417,547	84,140,733	58,057,775	69.0
0125: MEJORA DE LA EFICIENCIA DE LOS PROCESOS ELECTORALES E INCREMENTO DE LA PARTICIPACION POLITICA DE LA CIUDADANIA	163,528	166,513	147,835	88.8
0127: MEJORA DE LA COMPETITIVIDAD DE LOS DESTINOS TURISTICOS	20,358,524	33,985,468	9,144,242	26.9
0128: REDUCCION DE LA MINERIA ILEGAL	734,900	1,840,894	1,716,577	93.2
0129: PREVENCIÓN Y MANEJO DE CONDICIONES SECUNDARIAS DE SALUD EN PERSONAS CON DISCAPACIDAD	2,800,826	6,655,591	6,546,553	98.4
0130: COMPETITIVIDAD Y APROVECHAMIENTO SOSTENIBLE DE LOS RECURSOS FORESTALES Y DE LA FAUNA SILVESTRE	685,734	968,266	858,300	88.6
0131: CONTROL Y PREVENCIÓN EN SALUD MENTAL	8,665,532	15,757,980	15,057,981	95.6
0132: PUESTA EN VALOR Y USO SOCIAL DEL PATRIMONIO CULTURAL	1,750,655	2,796,914	2,478,935	88.6
0135: MEJORA DE LAS CAPACIDADES MILITARES PARA LA DEFENSA Y EL DESARROLLO NACIONAL	130,103,303	124,217,189	124,077,483	99.9
0138: REDUCCION DEL COSTO, TIEMPO E INSEGURIDAD EN EL SISTEMA DE TRANSPORTE	353,825,014	897,820,764	507,039,213	56.5
0139: DISMINUCION DE LA INCIDENCIA DE LOS CONFLICTOS, PROTESTAS Y MOVILIZACIONES SOCIALES VIOLENTAS QUE ALTERAN EL ORDEN PUBLICO	2,934,926	25,481,986	23,956,832	94.0
0140: DESARROLLO Y PROMOCION DE LAS ARTES E INDUSTRIAS CULTURALES	1,389,419	2,563,003	2,433,197	94.9
0142: ACCESO DE PERSONAS ADULTAS MAYORES A SERVICIOS ESPECIALIZADOS	922,599	657,364	508,074	77.3
0144: CONSERVACION Y USO SOSTENIBLE DE ECOSISTEMAS PARA LA PROVISION DE SERVICIOS ECOSISTEMICOS	861,678	1,095,901	989,640	90.3
0146: ACCESO DE LAS FAMILIAS A VIVIENDA Y ENTORNO URBANO ADECUADO	7,912,444	6,436,256	503,650	7.8
0147: FORTALECIMIENTO DE LA EDUCACION SUPERIOR TECNOLOGICA	0	331,975	214,798	64.7
0148: REDUCCION DEL TIEMPO, INSEGURIDAD Y COSTO AMBIENTAL EN EL TRANSPORTE URBANO	100,581,004	435,340,004	242,394,925	55.7
0149: MEJORA DEL DESEMPEÑO EN LAS CONTRATACIONES PUBLICAS	465,924	475,121	452,667	95.3
9001: ACCIONES CENTRALES	422,321,963	520,145,363	451,121,249	86.7
9002: ASIGNACIONES PRESUPUESTARIAS QUE NO RESULTAN EN PRODUCTOS	1,864,642,425	2,006,494,902	1,626,530,301	81.1

Fuente: Ministerio de Economía y Finanzas - SIAF.
Extracción: Oficina de Gestión de la Información y Estadística

9. AUTORIDADES DE LA REGIÓN

9.1 Nombre del Gobernador, Vice Gobernador, Alcalde Provincial y Alcaldes Distritales

REGIÓN	PROVINCIA	DISTRITO	NOMBRES Y APELLIDOS	CARGO
AREQUIPA	AREQUIPA	-	OMAR JULIO CANDIA AGUILAR	ALCALDE PROVINCIAL
AREQUIPA	AREQUIPA	ALTO SELVA ALEGRE	SAMUEL JORGE TARQUI MAMANI	ALCALDE DISTRITAL
AREQUIPA	AREQUIPA	CAYMA	JAIME PEDRO CHAVEZ FLORES	ALCALDE DISTRITAL
AREQUIPA	AREQUIPA	CERRO COLORADO	BENIGNO TEOFILO CORNEJO VALENCIA	ALCALDE DISTRITAL
AREQUIPA	AREQUIPA	CHARACATO	ILADIO SIMON RUELAS HUACASI	ALCALDE DISTRITAL
AREQUIPA	AREQUIPA	CHIGUATA	PETER HUMBERTO BENAVENTE RAMOS	ALCALDE DISTRITAL
AREQUIPA	AREQUIPA	JACOBO HUNTER	WALTER WENCESLAO AGUILAR VIDAL	ALCALDE DISTRITAL
AREQUIPA	AREQUIPA	JOSE LUIS BUSTAMANTE Y RIV	PAUL DAFNE RONDON ANDRADE	ALCALDE DISTRITAL
AREQUIPA	AREQUIPA	LA JOYA	GILMAR HENRY LUNA BOYER	ALCALDE DISTRITAL
AREQUIPA	AREQUIPA	MARIANO MELGAR	PERCY LUIS CORNEJO BARRAGAN	ALCALDE DISTRITAL
AREQUIPA	AREQUIPA	MIRAFLORES	LUIS MAGNO AGUIRRE CHAVEZ	ALCALDE DISTRITAL
AREQUIPA	AREQUIPA	MOLLEBAYA	JAIME ALEXANDER TUEROS RAMOS	ALCALDE DISTRITAL
AREQUIPA	AREQUIPA	PAUCARPATA	JOSE ANTONIO SUPO CONDORI	ALCALDE DISTRITAL
AREQUIPA	AREQUIPA	POCSI	LEIBNIZ GEORJE CORNEJO SOTO	ALCALDE DISTRITAL
AREQUIPA	AREQUIPA	POLOBAYA	LUIS GONZALO GONZALES ADRIAN	ALCALDE DISTRITAL
AREQUIPA	AREQUIPA	QUEQUEÑA	LAURA ISABEL LOPEZ DAVALOS	ALCALDE DISTRITAL
AREQUIPA	AREQUIPA	SABANDIA	VIDAL GONZALO GALLEGOS PINTO	ALCALDE DISTRITAL
AREQUIPA	AREQUIPA	SACHACA	EMILIO GODOFREDO DIAZ PINTO	ALCALDE DISTRITAL
AREQUIPA	AREQUIPA	SAN JUAN DE SIGUAS	ELARD JESUS VALENCIA OBANDO	ALCALDE DISTRITAL
AREQUIPA	AREQUIPA	SAN JUAN DE TARUCANI	ORLINK CHOQUE VELASQUEZ	ALCALDE DISTRITAL
AREQUIPA	AREQUIPA	SANTA ISABEL DE SIGUAS	EDY ROSENDO SANCHEZ ALEGRIA	ALCALDE DISTRITAL
AREQUIPA	AREQUIPA	SANTA RITA DE SIHUAS	LUIS ZELA ZELA	ALCALDE DISTRITAL
AREQUIPA	AREQUIPA	SOCABAYA	WUILBER MENDOZA APARICIO	ALCALDE DISTRITAL
AREQUIPA	AREQUIPA	TIABAYA	MIGUEL ANGEL CUADROS PAREDES	ALCALDE DISTRITAL
AREQUIPA	AREQUIPA	UCHUMAYO	VICTOR QUISPE VELASQUEZ	ALCALDE DISTRITAL
AREQUIPA	AREQUIPA	VITOR	MARCO ANTONIO APAZA CACERES	ALCALDE DISTRITAL
AREQUIPA	AREQUIPA	YANAHUARA	ROGER ANGHELO HUERTA PRESBITERO	ALCALDE DISTRITAL
AREQUIPA	AREQUIPA	YARABAMBA	JOSE FRANCISCO ALVAREZ MALAGA	ALCALDE DISTRITAL
AREQUIPA	AREQUIPA	YURA	ANGEL BENAVENTE CACERES	ALCALDE DISTRITAL
AREQUIPA	CAMANA	-	MARCELO ALEJANDRO VALDIVIA BRAVO	ALCALDE PROVINCIAL
AREQUIPA	CAMANA	JOSE MARIA QUIMPER	JULIO CESAR MONTOYA MONROY	ALCALDE DISTRITAL
AREQUIPA	CAMANA	MARIANO NICOLAS VALCARCE	HELARF PORTOCARRERO CARNERO	ALCALDE DISTRITAL
AREQUIPA	CAMANA	MARISCAL CACERES	JAIME ISAIAS MAMANI ALVAREZ	ALCALDE DISTRITAL
AREQUIPA	CAMANA	NICOLAS DE PIEROLA	LIMBER FREDY ORTIZ GARCIA	ALCALDE DISTRITAL
AREQUIPA	CAMANA	OCOÑA	MARILU JANETH GONZALES PORRAS	ALCALDE DISTRITAL
AREQUIPA	CAMANA	QUILCA	HERNANDO HUGO ALARCON HUAMANI	ALCALDE DISTRITAL
AREQUIPA	CAMANA	SAMUEL PASTOR	WILBER SERGIO JAHUIRA APAZA	ALCALDE DISTRITAL
AREQUIPA	CARAVELI	-	DIEGO ARTURO MONTESINOS NEYRA	ALCALDE PROVINCIAL
AREQUIPA	CARAVELI	ACARI	CARLOS MODESTO MEJIA QUISPE	ALCALDE DISTRITAL
AREQUIPA	CARAVELI	ATICO	MAURO MILTON MEDINA URDAY	ALCALDE DISTRITAL
AREQUIPA	CARAVELI	ATIQUIPA	FORTUNATO FERNANDO PALOMINO CHALCO	ALCALDE DISTRITAL
AREQUIPA	CARAVELI	BELLA UNION	DANIEL AURELIO DENEGRI AYALA	ALCALDE DISTRITAL
AREQUIPA	CARAVELI	CAHUACHO	SEGUNDO GUSTAVO AGUAYO ARIAS	ALCALDE DISTRITAL
AREQUIPA	CARAVELI	CHALA	VICTOR TOMAS PACHECO PUQUIO	ALCALDE DISTRITAL
AREQUIPA	CARAVELI	CHAPARRA	VITALIANO YANA PACOMPIA	ALCALDE DISTRITAL
AREQUIPA	CARAVELI	HUANUJUANU	WALTER NICANOR HUAMANI BAUTISTA	ALCALDE DISTRITAL
AREQUIPA	CARAVELI	JAQUI	GUISELA MEDALID PADILLA ROJAS	ALCALDE DISTRITAL
AREQUIPA	CARAVELI	LOMAS	SEGUNDO TITO CHOQUEVILCA	ALCALDE DISTRITAL
AREQUIPA	CARAVELI	QUICACHA	ILUSION CHRISTIAM TAPIA CRUZ	ALCALDE DISTRITAL
AREQUIPA	CARAVELI	YAUCA	MIGUEL ANGEL CARCAMO GALVAN	ALCALDE DISTRITAL
AREQUIPA	CASTILLA	-	HECTOR RAUL CACERES MUÑOZ	ALCALDE PROVINCIAL
AREQUIPA	CASTILLA	ANDAGUA	HUGO EDGAR LAZARTE RAMOS	ALCALDE DISTRITAL
AREQUIPA	CASTILLA	AYO	CARMELA JUJO HUAYNA	ALCALDE DISTRITAL
AREQUIPA	CASTILLA	CHACHAS	MARTHA MARCELINA HUAMANI CASTRO	ALCALDE DISTRITAL
AREQUIPA	CASTILLA	CHILCAYMARCA	JUAN RUBEN CRUZ QUILLUYA	ALCALDE DISTRITAL
AREQUIPA	CASTILLA	CHOCO	CELIS SERAPIO LAZARO BLANCO	ALCALDE DISTRITAL
AREQUIPA	CASTILLA	HUANCARQUI	FLAVIO ANTONIO MARTINEZ MARTINEZ	ALCALDE DISTRITAL
AREQUIPA	CASTILLA	MACHAGUAY	JOSE MIGUEL CACERES MOLLO	ALCALDE DISTRITAL
AREQUIPA	CASTILLA	ORCOPAMPA	JUAN CARLOS LLERENA HUAMANI	ALCALDE DISTRITAL
AREQUIPA	CASTILLA	PAMPACOLCA	PAOLA ROCIO LAZO REVILLA	ALCALDE DISTRITAL
AREQUIPA	CASTILLA	TIPAN	ENRIQUE NINAJA CABRERA	ALCALDE DISTRITAL
AREQUIPA	CASTILLA	UNON	GREGORIO DELFIN DAVILA AMEZQUITA	ALCALDE DISTRITAL
AREQUIPA	CASTILLA	URACA	MARTHA SELIA RUELAS CONDORI	ALCALDE DISTRITAL
AREQUIPA	CASTILLA	VIRACO	JUAN MARIANO VIZCARDO TEJEDA	ALCALDE DISTRITAL
AREQUIPA	CAYLLOMA	-	ALVARO CACERES LLICA	ALCALDE PROVINCIAL
AREQUIPA	CAYLLOMA	ACHOMA	JOSE BENITO MERMA CAHUA	ALCALDE DISTRITAL
AREQUIPA	CAYLLOMA	CABANAONDE	GEOFFREY CHRISTIAN CAYANI BENAVIDES	ALCALDE DISTRITAL
AREQUIPA	CAYLLOMA	CALLALLI	FLORENCIO JOSUE VALDIVIA MAMANI	ALCALDE DISTRITAL
AREQUIPA	CAYLLOMA	CAYLLOMA	LEONARDO HUACCHA CONDO	ALCALDE DISTRITAL
AREQUIPA	CAYLLOMA	COPORAQUE	FREDDY TERAN CACYA	ALCALDE DISTRITAL
AREQUIPA	CAYLLOMA	HUAMBO	FELIPE GETULIO HUAIRA SOTO	ALCALDE DISTRITAL
AREQUIPA	CAYLLOMA	HUANCA	JAVIER WILFREDO VILCA NEIRA	ALCALDE DISTRITAL
AREQUIPA	CAYLLOMA	ICHUPAMPA	PEDRO CELESTINO CHECCA CCALLA	ALCALDE DISTRITAL
AREQUIPA	CAYLLOMA	LARI	JOSE PANTÁ MAMANI	ALCALDE DISTRITAL
AREQUIPA	CAYLLOMA	LLUTA	JORGE VICTORIANO CHARAGUA JACOBO	ALCALDE DISTRITAL
AREQUIPA	CAYLLOMA	MACA	SIXTO INDALECIO ROSAS PARI	ALCALDE DISTRITAL
AREQUIPA	CAYLLOMA	MADRIGAL	JUAN YONI TEJADA CASTRO	ALCALDE DISTRITAL
AREQUIPA	CAYLLOMA	MAJES	RENEE DIONICIO CACERES FALLA	ALCALDE DISTRITAL
AREQUIPA	CAYLLOMA	SAN ANTONIO DE CHUCA	LUIS ENRIQUE BARREDA VILCAPE	ALCALDE DISTRITAL
AREQUIPA	CAYLLOMA	SIBAYO	ISAAC SAMUEL NOA SUPO	ALCALDE DISTRITAL
AREQUIPA	CAYLLOMA	TAPAY	CONCEPCION GUSMAN HUACALLO TEJADA	ALCALDE DISTRITAL
AREQUIPA	CAYLLOMA	TISCO	NICO EDGAR MAQUE COLQUE	ALCALDE DISTRITAL