

CARPETA GEOREFERENCIAL DEPARTAMENTO SAN MARTÍN PERÚ



OFICIALÍA MAYOR
Dirección General Parlamentaria
Oficina de Gestión de la Información y Estadística

Lima, 31 de diciembre del 2019

Índice

PRESENTACIÓN	3
1. INFORMACIÓN GENERAL DE LA REGIÓN	4
1.1 CARACTERÍSTICAS GEOGRÁFICAS	4
1.2. CARACTERÍSTICAS ECONÓMICAS	5
2. INCLUSIÓN SOCIAL	7
2.1 POBREZA E INCLUSIÓN SOCIAL	7
2.1.1. Población en situación de pobreza, 2007 - 2018 (porcentaje)	7
2.1.2. Población en situación de pobreza extrema, 2013 - 2018 (porcentaje)	7
3. EDUCACIÓN	7
3.1 Matriculados, Docentes, Instituciones Educativas y Programas del sistema educativo por etapa, modalidad, nivel educativo – 2018	7
4. SALUD	8
4.1 Infraestructura del sector salud por tipo de establecimiento 2014 - 2016	8
4.2. Población asegurada en el Seguro Integral de Salud, según grupos de edad, 2010 – 2017	8
5. MUJER Y DESARROLLO SOCIAL	9
5.1 Víctimas de feminicidio, 2009 – 2018 (Casos registrados)	9
5.2 Denuncias de violencia familiar, 2011 – 2018 (Casos registrados)	9
6. TRABAJO	10
6.1 Población económicamente activa 2007 – 2017 (Miles de personas)	10
7. SEGURIDAD CIUDADANA	10
7.1 Denuncias de faltas 2011 – 2018 (casos registrados)	10
7.2 Población de 15 y más Años de Edad del Área Urbana Víctima de Algún Acto Delictivo 2012 – 2017 (Porcentaje)	11
7.3 Denuncias por robo de vehículos, 2008 - 2018 (casos registrados)	11
7.4 Droga ilícita decomisada, 2011 – 2018 (kilogramos)	12
7.5 Denuncias de Accidentes de Tránsito por Clase, 2018 (Casos registrados)	12
7.6 Conflictos sociales latentes	13
8. PRESUPUESTO	14
8.1 Asignación presupuestal	14
8.1.1 Presupuesto inicial del gobierno nacional, regional y local; Ley 30879, del Presupuesto del Sector Público para el año fiscal 2019	14
8.1.2 Avance presupuestal por niveles de gobierno	14
8.1.3 Programas presupuestales al 31 de diciembre de 2019	15
9. AUTORIDADES DEL DEPARTAMENTO	17
9.1 Nombre del Gobernador, Vice Gobernador, Alcalde Provincial y Alcaldes Distritales	17

PRESENTACIÓN

La Dirección General Parlamentaria a través de la Oficina de Gestión de la Información y Estadística ha elaborado la Carpeta Estadística Georeferencial del departamento de San Martín, que tiene como propósito facilitar a los señores congresistas en su función de representación, así como a la Alta Dirección y Servicio Parlamentario, datos e información importante, respecto a los principales indicadores sociales de la realidad del departamento.

La Carpeta Georeferencial, pretende describir y abarcar los puntos más relevantes que debe contener un estudio sobre la situación real y social del departamento, en concordancia con las políticas de estado actuales, en términos estadísticos, tomando como puntos ejes la Inclusión Social, la Seguridad Ciudadana y los Programas Estratégicos.

Para la elaboración de la presente carpeta, se ha recopilado y analizado información de instituciones públicas, tales como: Instituto Nacional de Estadística e Informática – INEI, Ministerio de Educación, Ministerio del Interior, Policía Nacional del Perú – PNP, Defensoría del Pueblo, Ministerio de Economía y Finanzas, Jurado Nacional de Elecciones, las mismas que se detallan en el contenido.

Con la presente Carpeta, la Dirección General Parlamentaria a través de la Oficina de Gestión de la Información y Estadística, espera contribuir con información importante para la toma de decisiones.

1. INFORMACIÓN GENERAL DE LA REGIÓN

1.1 CARACTERÍSTICAS GEOGRÁFICAS

a) Superficie y Ubicación Geográfica

El departamento de San Martín ocupa una superficie de 51 253 km², la cual representa el 3,9 por ciento del total país; y está situado en la parte septentrional - oriental del territorio peruano. San Martín limita por el Norte con el departamento de Amazonas, por el Sur con el departamento de Huánuco; por el Este con Loreto y por el Oeste con La Libertad.

San Martín se encuentra ubicado en la selva alta, distinguiéndose 4 zonas morfológicas: la occidental que limita con la vertiente oriental de la cordillera de los andes y presenta topografía accidentada; la zona de valles amplios con presencia de terrazas escalonadas, que han sido formadas por el río Huallaga y sus afluentes, la cual es una zona agropecuaria por excelencia; la zona Sur-Este con un relieve que es continuación de la llamada "Cordillera Azul", tiene poca elevación pues sus cumbres no sobrepasan los 3 000 msnm.; y finalmente, la zona Nor-Este, poco accidentada, que es selva baja.

b) Población

Según las proyecciones poblacionales del INEI al 2019, San Martín albergaba una población de 884,179 habitantes, lo que representa el 2.7% de la población nacional.

CUADRO N° 1
San Martín: Superficie, Población y Densidad Poblacional 2019

Departamento	Extensión Superficial (km ²)	Población Estimada 2019 (habitantes)	Densidad poblacional (Hab./km ²)
Total	1,285,216	32,495,510	25.28
San Martín	51,288.07	884,179	17.24

Fuente: Instituto Nacional de Estadística e Informática (INEI)

Elaboración: Oficina de Gestión de la Información y Estadística

Nota: Mediante la aprobación en mayo de 2013 del Reglamento de Arbitraje Territorial, un Tribunal Técnico continuará definiendo la delimitación (precisándose el área superficial) donde exista imprecisión de límites.

c) Clima

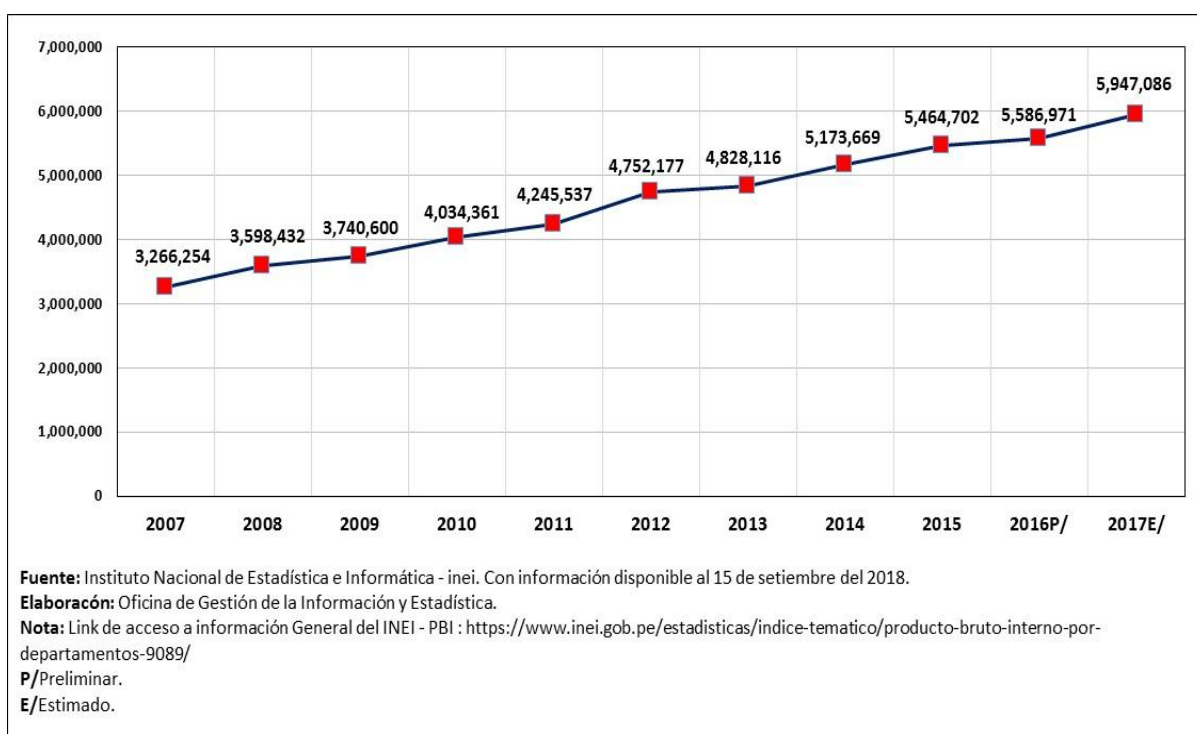
En San Martín predomina un clima subtropical y tropical, distinguiéndose dos estaciones: una seca de junio a setiembre y otra lluviosa, de octubre a mayo. La temperatura varía entre 23°C y 27°C y la precipitación pluvial media anual es de 1 500 mm.

El sistema hidrográfico está conformado por los ríos que desembocan en el gran río Amazonas; los principales ríos que recorren el departamento son el Marañón y el Huallaga; también está conformado por lagunas, las cuales se caracterizan por su poca profundidad, altas temperaturas y su forma semicircular.

d) Estructura productiva

De acuerdo con información del Instituto Nacional de Estadística e Informática (INEI) publicada para el año 2017E, el Producto Bruto Interno del departamento de San Martín representó el 1.27 por ciento del total país, y se sustenta principalmente en los sectores agricultura, caza y silvicultura; otros servicios, manufactura y comercio representan lo resto del departamento.

CUADRO N° 2
San Martín: Producto Bruto Interno 2017E
Valores a precios constantes 2007
(Miles de nuevos soles)



1.2. CARACTERÍSTICAS ECONÓMICAS

a) Agricultura

El sector agricultura, caza y silvicultura, con una participación de 15.1 por ciento en la generación del VAB departamental, es la primera actividad productiva en orden de importancia, generadora de empleo rural, productora de alimentos para las ciudades y de materia prima para la agroindustria.

En los últimos años la actividad agrícola de San Martín ha integrado mayor tecnología a la explotación de la tierra, al utilizar maquinaria agrícola, así como fertilizantes y pesticidas; lo que ha permitido recuperar extensas áreas agrícolas, antes abandonadas luego de una efímera producción bajo el sistema de rozo, tumba y quema, muy tradicional en la Amazonía; esto como resultado de la afluencia de colonos provenientes de

departamentos con mayor desarrollo agrícola y por la mayor integración lograda tras la mejora de las vías de comunicación.

b) Pesca

La actividad pesquera, tanto de tipo continental como acuícola tiene poca representatividad, tanto en la generación de valor agregado como de empleo, comparada con la generada en otros departamentos de selva como Loreto y Ucayali, debido a sus características geográficas; limitándose a la extracción de especies para el autoconsumo como paiche y dorado, los cuales se consumen en estado fresco en los mercados locales.

c) Manufactura

La manufactura es el tercer sector en orden de importancia, después de los sectores agricultura, caza y silvicultura, y otros servicios, con un aporte de 7.7 por ciento al VAB generado en el departamento. Destacan las industrias de aceite y manteca de palma aceitera, jabón de palma aceitera, conservas de palmito, chocolates, quesos, bebidas gaseosas, puros de exportación, cemento, madera aserrada, parquet, y molinería de arroz y maíz amarillo.

d) Comercio

Este sector ocupa el cuarto lugar en orden de importancia, después de los sectores agricultura, caza y silvicultura, otros servicios y, manufactura, con un aporte de 11.6 por ciento al Valor Agregado Bruto departamental. El comercio al por menor es una de las principales actividades económicas, cuyo flujo incluye artículos provenientes de la costa. Desde San Martín se sigue produciendo y enviando hacia la costa: arroz, maíz amarillo, algodón, café orgánico, soya, tabaco y maderas.

e) Transportes y comunicaciones

El sector transportes y comunicaciones aporta el 7.7 por ciento al VAB del departamento. Las vías más utilizadas son la terrestre y aérea, aunque también se utiliza la vía fluvial. La red vial de carreteras comprende 1 507 km., correspondiendo 623 km. a la carretera marginal, 86 km de red departamental y 798 km. de red vecinal. Las carreteras más importantes son las transversales o de penetración, destacando entre ellas: carretera Chiclayo-Olmos-Orellana-Borja-Río Marañón (hasta Saramiriza), carretera que une la ciudad de Yurimaguas con Tarapoto y de allí se conecta por la Carretera Marginal de la Selva hasta Tingo María.

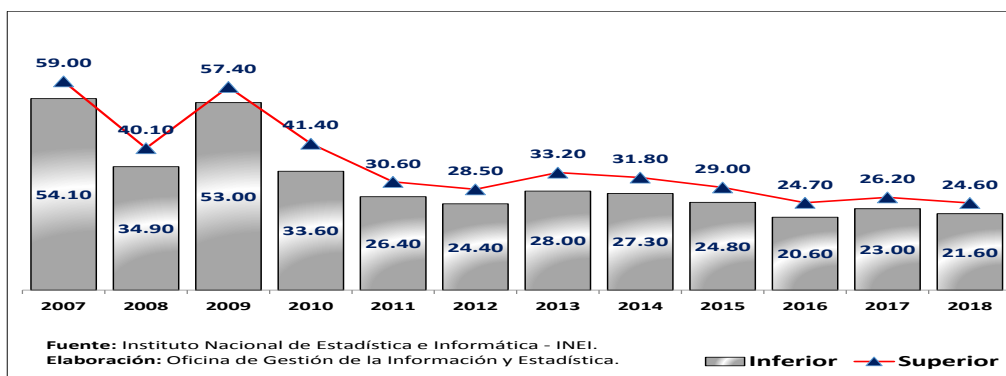
f) Servicios financieros

En el último año han ido creciendo el número de entidades financieras en la Región.

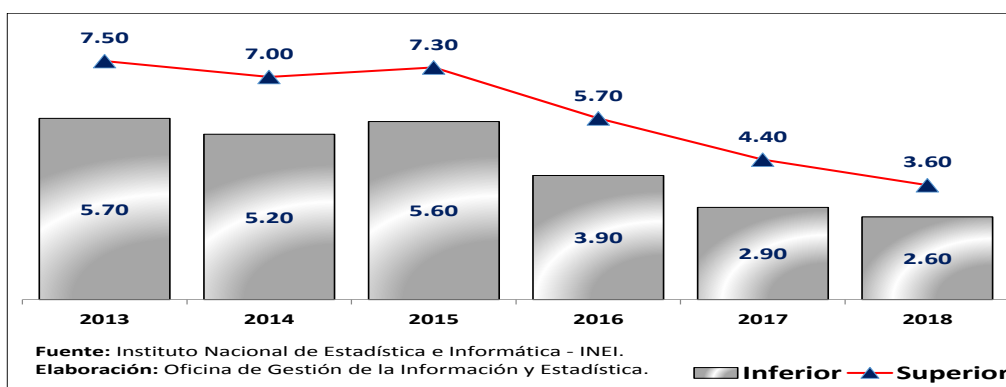
2. INCLUSIÓN SOCIAL

2.1 POBREZA E INCLUSIÓN SOCIAL

2.1.1. Población en situación de pobreza, 2007 - 2018 (porcentaje)



2.1.2. Población en situación de pobreza extrema, 2013 - 2018 (porcentaje)



3. EDUCACIÓN

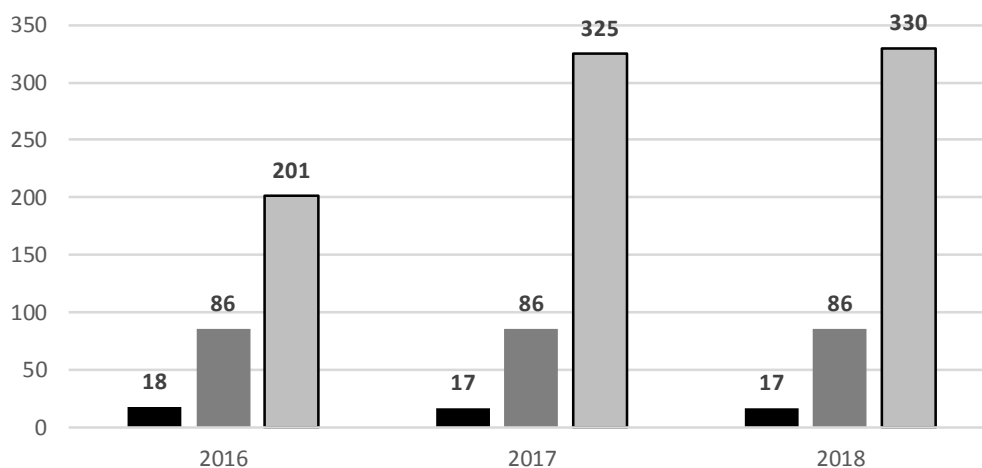
3.1 Matriculados, Docentes, Instituciones Educativas y Programas del sistema educativo por etapa, modalidad, nivel educativo – 2019

Etapa, modalidad y nivel educativo	Total	Gestión		Área		Sexo	
		Pública	Privada	Urbana	Rural	Masculino	Femenino
Total	281,652	260,177	21,475	216,862	64,790	142,949	138,703
Básica Regular	257,043	246,954	10,089	192,968	64,075	131,647	125,396
Inicial	54,126	51,014	3,112	38,205	15,921	27,480	26,646
Primaria	125,415	120,928	4,487	89,097	36,318	64,288	61,127
Secundaria	77,502	75,012	2,490	65,666	11,836	39,879	37,623
Básica Alternativa	6,767	5,173	1,594	6,626	141	3,811	2,956
Básica Especial	444	444	0	444	0	233	211
Técnico-Productiva	3,064	1,784	1,280	3,064	0	858	2,206
Superior No Universitaria	14,334	5,822	8,512	13,760	574	6,400	7,934
Pedagógica	1,905	1,905	0	1,905	0	531	1,374
Tecnológica	12,429	3,917	8,512	11,855	574	5,869	6,560
Artística	0	0	0	0	0	0	0

Fuente: Ministerio de Educación - Censo Escolar
Elaboración: Oficina de Gestión de la Información y Estadística.

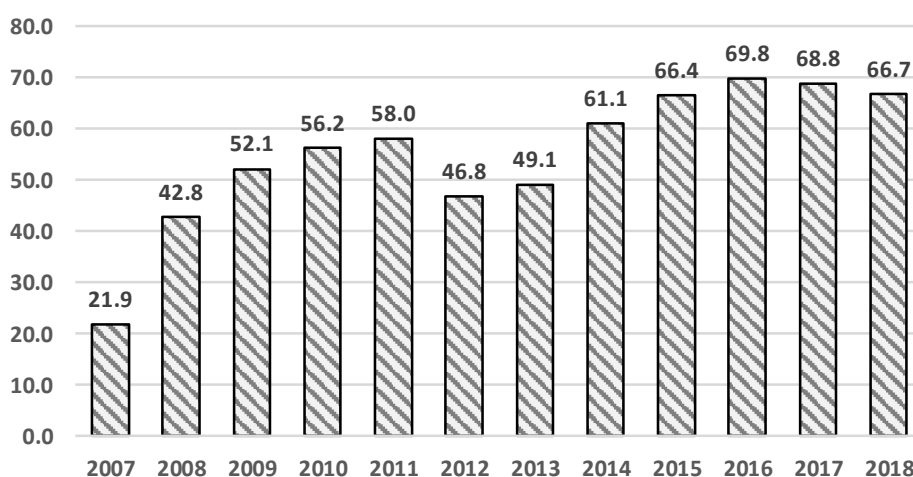
4. SALUD

4.1 Infraestructura del sector salud por tipo de establecimiento 2016 - 2018



Fuente: Superintendencia Nacional de Salud. INEI.
 Elaboración: Oficina de Gestión de la Información y Estadística.

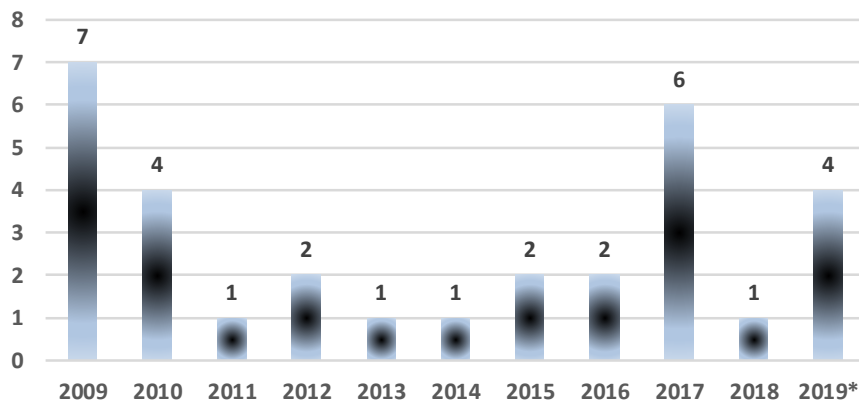
4.2 Población Asegurada en el Seguro Integral de Salud (% respecto al total), 2007 – 2018



Fuente: INEI. Seguro Integral de Salud (SIS) - Base de Datos Central.
 Elaboración: Oficina de Gestión de la Información.

5. MUJER Y DESARROLLO SOCIAL

5.1 Víctimas de feminicidio, 2009 – 2019 (Casos registrados)

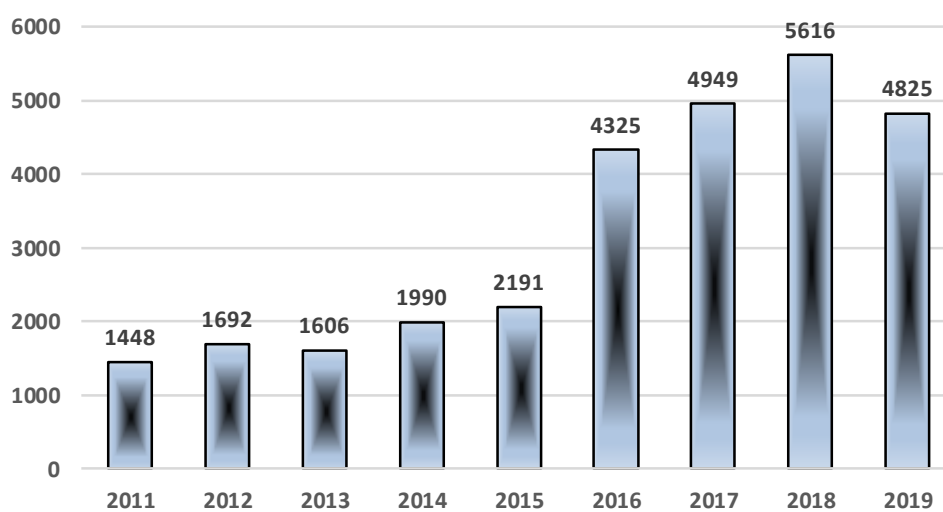


Fuente: INEI. PNP. MINISTERIO PUBLICO. MINISTERIO DE LA MUJER

Elaboración: Oficina de Gestión de la Información y Estadística.

* Enero-Setiembre.

5.2 Denuncias de violencia familiar, 2011 – 2019 (Nº de casos registrados)



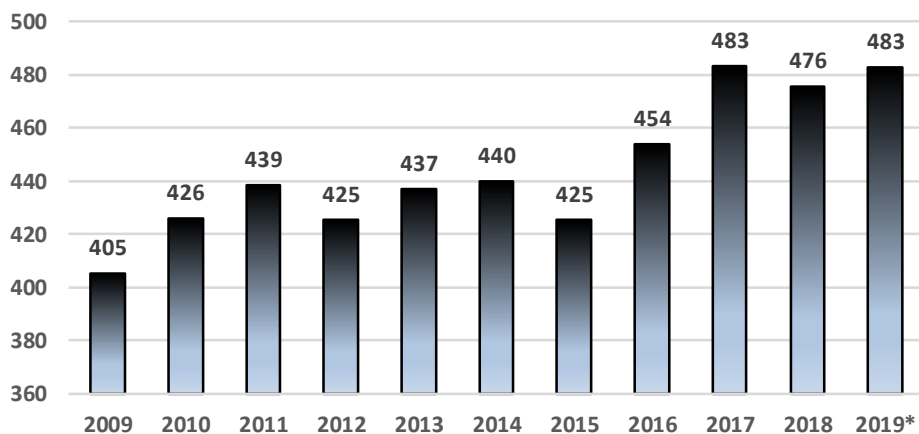
Fuente: INEI. PNP. MINISTERIO PUBLICO. MINISTERIO DE LA MUJER

Elaboración: Oficina de Gestión de la Información y Estadística.

* Enero-Setiembre.

6. TRABAJO

6.1 Población Económicamente Activa 2007 – 2019 (Miles de personas)



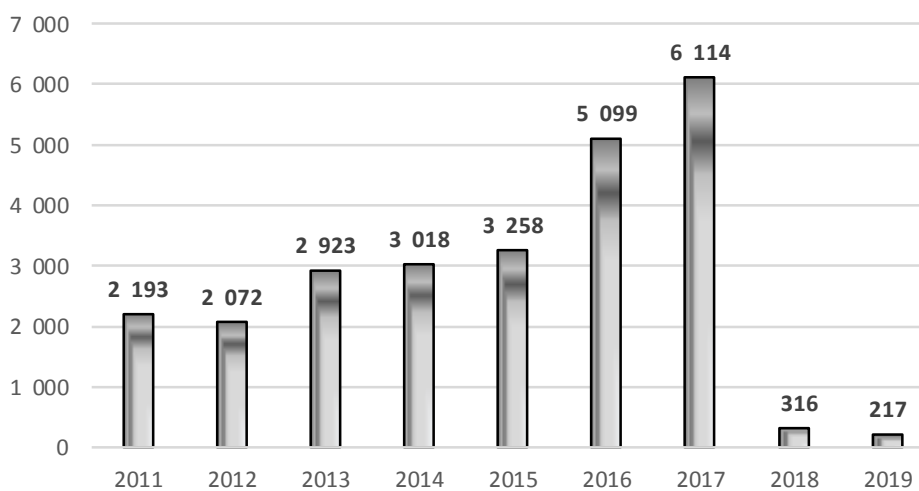
Fuente: INEI. ENAHO.

Elaboración: Oficina de Gestión de la Información y Estadística..

* Proyectado en base a la tasa de crecimiento anual de la PEA.

7. SEGURIDAD CIUDADANA

7.1 Denuncias de faltas 2011 – 2019 (Nº de casos registrados)

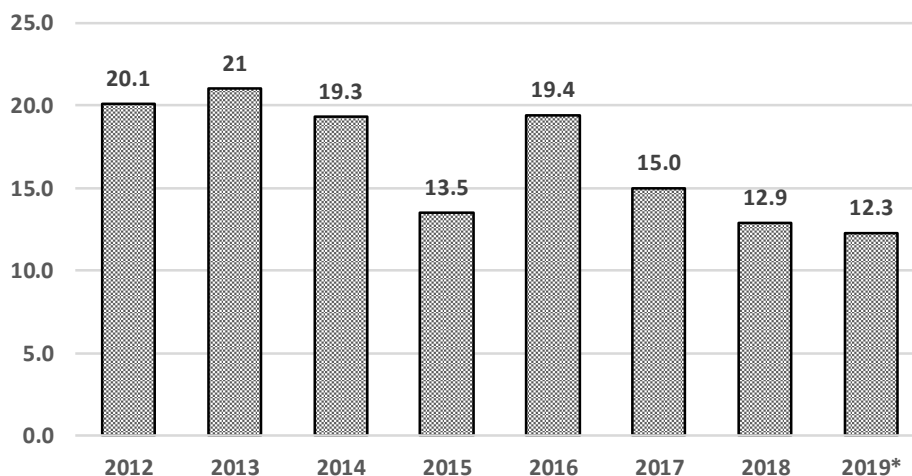


Fuente: INEI. Ministerio de Interior. Desde el 2018 cambia el Código Penal sobre tipificación de faltas.

Elaboración: Oficina de Gestión de la Información y Estadística.

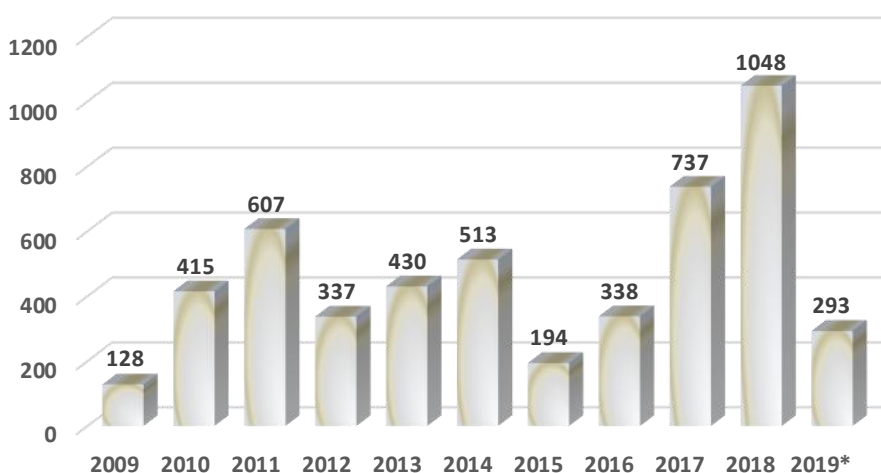
* Enero-Setiembre.

7.2 Población de 15 y más Años de Edad del Área Urbana Víctima de Algún Acto Delictivo 2012 – 2019 (Porcentaje)



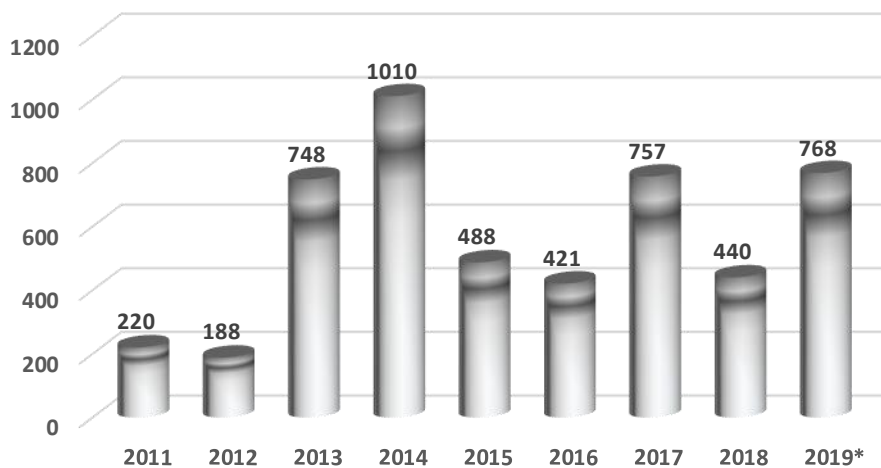
Fuente: INEI. Ministerio de Interior.
 Elaboración: Oficina de Gestión de la Información y Estadística.
 * Enero-Octubre.

7.3 Denuncias por robo de vehículos, 2008 - 2019 (Nº de casos registrados)



Fuente: INEI. Ministerio de Interior.
 Elaboración: Oficina de Gestión de la Información y Estadística.
 * Enero-Setiembre.

7.4 Droga ilícita decomisada, 2011 – 2019 (kilogramos)

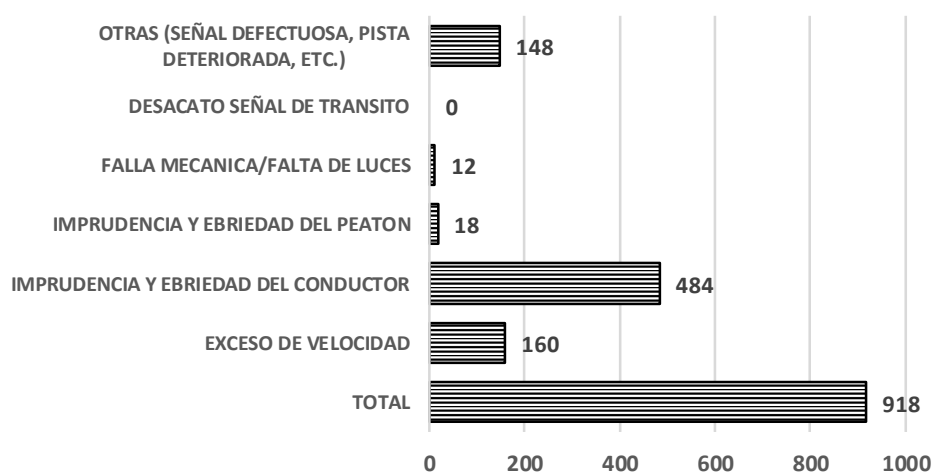


Fuente: INEI. Ministerio de Interior.

Elaboración: Oficina de Gestión de la Información y Estadística.

* Enero-Setiembre.

7.5 Denuncias de Accidentes de Tránsito por Clase, 2019 (Nº de casos registrados)



Fuente: INEI. Ministerio de Interior.

Elaboración: Oficina de Gestión de la Información y Estadística.

* Enero-Setiembre.

7.6 Conflictos sociales latentes

Tipo	Caso	Lugar
Socioambiental.	Pobladores de los caseríos, centros poblados y rondas campesinas que se ubican en el Bosque de Protección Alto Mayo (BPAM) disputan con la Jefatura del BPAM el establecimiento y el desarrollo de sus actividades en dicha Área Natural Protegida.	Distrito de Pardo Miguel, provincia de Rioja, región San Martín.
Socioambiental.	La comunidad nativa de Santa Rosillo de Yanayacu enfrenta discrepancias internas en el proceso de titulación, un sector demanda titular el territorio como predios individuales y otro como predio comunal. Esta situación expone a la comunidad al desarrollo de actividades ilegales y afecta la seguridad de sus habitantes.	Provincia San Martín, Distrito Huimbayoc.
Comunal.	Representantes de la organización indígena Awajún, Federación Indígena Regional y del Alto Mayo (FERIAM), Asociación Interétnica de Desarrollo de la Selva Peruana (AIDSESP) y la Oficina Regional de Desarrollo de los Pueblos Indígenas de San Martín (ORDEPISAM), llegaron a la comunidad de Shimpiyacu para hacer cumplir los acuerdos para delimitar el territorio indígena y saber con exactitud cuánto territorio ocupando los comuneros "colonos", pero fueron impedidos por comuneros de Tornillar porque estos consideran que ese territorio les pertenece.	Distrito y provincia de Moyobamba, Región San Martín.

Fuente: Defensoría del Pueblo – Reporte de Conflictos Sociales N° 180 – febrero 2019

Extracción: Oficina de Gestión de la Información y Estadística.

8. PRESUPUESTO

8.1 Asignación presupuestal

8.1.1 Presupuesto inicial del gobierno nacional, regional y local; Ley 30879, del Presupuesto del Sector Público para el año fiscal 2019

Departamento (Meta)	Gobierno Nacional (PIA)	Gobierno Regional (PIA)	Gobiernos Locales (PIA)
TOTAL PERÚ	118,227,641,778	29,915,914,285	19,930,851,181
SAN MARTIN	1,145,349,512	1,135,942,084	479,639,942

Fuente: Ministerio de Economía y Finanzas - SIAF

Extracción: Oficina de Gestión de la Información y Estadística

PIA: Presupuesto Institucional de Apertura

Fecha de Consulta: 29 de marzo de 2019

8.1.2 Avance presupuestal por niveles de gobierno

Nivel de Gobierno	PIA	PIM	Devengado	Avance %
GOBIERNO NACIONAL	1,145,349,512	1,356,965,585	1,198,414,754	88.3
GOBIERNO REGIONAL	1,135,942,084	1,559,891,831	1,418,440,961	90.9
GOBIERNO LOCAL	479,639,942	1,012,011,885	665,982,347	65.8
Total Departamento	2,760,931,538	3,928,869,301	3,282,838,062	83.19

Fuente: Ministerio de Economía y Finanzas - SIAF.

Extracción: Oficina de Gestión de la Información y Estadística.

PIA: Presupuesto Institucional de Apertura.

PIM: Presupuesto Institucional Modificado.

Devengado: Reconocimiento de una Obligación de pago derivado del gasto comprometido previamente registrado.

Fecha de Consulta: 31 de diciembre de 2019

8.1.3 Programas presupuestales al 31 de diciembre de 2019

Categoría Presupuestal	PIA	PIM	Devengado	Avance %
0001: PROGRAMA ARTICULADO NUTRICIONAL	60,428,132	82,781,535	72,668,864	87.8
0002: SALUD MATERNO NEONATAL	45,871,801	60,810,696	55,207,819	90.8
0016: TBC-VIH/SIDA	14,841,740	16,788,202	16,200,609	96.5
0017: ENFERMEDADES METAXENICAS Y ZONOSIS	11,656,458	11,247,042	10,640,558	94.6
0018: ENFERMEDADES NO TRANSMISIBLES	13,898,061	23,012,959	19,770,375	85.9
0024: PREVENCIÓN Y CONTROL DEL CÁNCER	5,636,931	6,166,665	5,914,268	95.9
0030: REDUCCIÓN DE DELITOS Y FALTAS QUE AFECTAN LA SEGURIDAD CIUDADANA	181,868,514	178,804,020	177,376,728	99.2
0036: GESTIÓN INTEGRAL DE RESIDUOS SÓLIDOS	21,557,106	28,483,223	24,618,473	86.4
0039: MEJORA DE LA SANIDAD ANIMAL	1,276,699	1,765,695	1,461,224	82.8
0040: MEJORA Y MANTENIMIENTO DE LA SANIDAD VEGETAL	1,224,970	930,438	759,980	81.7
0041: MEJORA DE LA INOCUIDAD AGROALIMENTARIA	410,101	2,768,734	1,042,785	37.7
0042: APROVECHAMIENTO DE LOS RECURSOS HÍDRICOS PARA USO AGRARIO	14,165,488	9,505,358	6,717,776	70.7
0046: ACCESO Y USO DE LA ELECTRIFICACIÓN RURAL	2,230,652	6,283,773	2,135,289	34.0
0047: ACCESO Y USO ADECUADO DE LOS SERVICIOS PÚBLICOS DE TELECOMUNICACIONES E INFORMACIÓN ASOCIADOS	27,785,638	155,971,789	45,083,858	28.9
0049: PROGRAMA NACIONAL DE APOYO DIRECTO A LOS MÁS POBRES	33,977,739	36,051,929	35,471,405	98.4
0051: PREVENCIÓN Y TRATAMIENTO DEL CONSUMO DE DROGAS	926,800	1,392,651	1,218,452	87.5
0057: CONSERVACIÓN DE LA DIVERSIDAD BIOLÓGICA Y APROVECHAMIENTO SOSTENIBLE DE LOS RECURSOS NATURALES EN ÁREA NATURAL PROTEGIDA	3,286,805	5,196,977	4,339,635	83.5
0058: ACCESO DE LA POBLACIÓN A LA PROPIEDAD PREDIAL FORMALIZADA	1,143,142	1,660,132	1,527,907	92.0
0066: FORMACIÓN UNIVERSITARIA DE PREGRADO	50,623,361	50,216,705	45,107,173	89.8
0068: REDUCCIÓN DE VULNERABILIDAD Y ATENCIÓN DE EMERGENCIAS POR DESASTRES	12,284,590	49,007,084	26,812,834	54.7
0072: PROGRAMA DE DESARROLLO ALTERNATIVO INTEGRAL Y SOSTENIBLE - PIRDAIS	2,640,000	24,564,829	23,117,772	94.1
0073: PROGRAMA PARA LA GENERACIÓN DEL EMPLEO SOCIAL INCLUSIVO - TRABAJA PERÚ	270,560	9,346,630	6,972,817	74.6
0079: ACCESO DE LA POBLACIÓN A LA IDENTIDAD	3,640,427	5,223,628	4,735,071	90.6
0080: LUCHA CONTRA LA VIOLENCIA FAMILIAR	150,000	3,826,528	3,761,781	98.3
0082: PROGRAMA NACIONAL DE SANEAMIENTO URBANO	113,981,135	257,983,202	90,139,071	34.9
0083: PROGRAMA NACIONAL DE SANEAMIENTO RURAL	142,279,402	180,753,429	149,281,444	82.6
0086: MEJORA DE LOS SERVICIOS DEL SISTEMA DE JUSTICIA PENAL	59,383,698	69,423,718	68,702,342	99.0
0089: REDUCCIÓN DE LA DEGRADACIÓN DE LOS SUELOS AGRARIOS	373,631	403,631	377,265	93.5
0090: LOGROS DE APRENDIZAJE DE ESTUDIANTES DE LA EDUCACIÓN BÁSICA REGULAR	597,711,920	800,240,476	743,483,758	92.9
0091: INCREMENTO EN EL ACCESO DE LA POBLACIÓN DE 3 A 16 AÑOS A LOS SERVICIOS EDUCATIVOS PÚBLICOS DE LA EDUCACIÓN BÁSICA REGULAR	7,925,094	20,721,043	15,241,072	73.6
0093: DESARROLLO PRODUCTIVO DE LAS EMPRESAS	5,949,907	9,286,902	6,512,111	70.1
0094: ORDENAMIENTO Y DESARROLLO DE LA ACUICULTURA	614,654	1,876,058	1,512,043	80.6
0095: FORTALECIMIENTO DE LA PESCA ARTESANAL	0	3,167	3,167	100.0

Categoría Presupuestal	PIA	PIM	Devengado	Avance %
0098: CUNA MAS	10,508,055	10,322,246	10,220,428	99.0
0101: INCREMENTO DE LA PRACTICA DE ACTIVIDADES FISICAS, DEPORTIVAS Y RECREATIVAS EN LA POBLACION PERUANA	9,185,043	16,930,050	11,593,590	68.5
0103: FORTALECIMIENTO DE LAS CONDICIONES LABORALES	4,985,300	3,905,926	3,694,856	94.6
0104: REDUCCION DE LA MORTALIDAD POR EMERGENCIAS Y URGENCIAS MEDICAS	14,277,466	9,818,431	9,464,734	96.4
0106: INCLUSION DE NIÑOS, NIÑAS Y JOVENES CON DISCAPACIDAD EN LA EDUCACION BASICA Y TECNICO PRODUCTIVA	2,865,464	3,616,091	3,193,262	88.3
0107: MEJORA DE LA FORMACION EN CARRERAS DOCENTES EN INSTITUTOS DE EDUCACION SUPERIOR NO UNIVERSITARIA	5,288,843	10,630,589	10,288,027	96.8
0109: NUESTRAS CIUDADES	4,284,295	5,478,681	4,854,444	88.6
0113: SERVICIOS REGISTRALES ACCESIBLES Y OPORTUNOS CON COBERTURA UNIVERSAL	14,653,915	15,529,851	13,853,180	89.2
0115: PROGRAMA NACIONAL DE ALIMENTACION ESCOLAR	60,918,573	69,263,588	68,448,649	98.8
0116: MEJORAMIENTO DE LA EMPLEABILIDAD E INSERCIÓN LABORAL-PROEMPLO	1,297,873	555,509	527,676	95.0
0117: ATENCION OPORTUNA DE NIÑAS, NIÑOS Y ADOLESCENTES EN PRESUNTO ESTADO DE ABANDONO	557,304	781,480	598,180	76.5
0118: ACCESO DE HOGARES RURALES CON ECONOMIAS DE SUBSISTENCIA A MERCADOS LOCALES - HAKU WIÑAY	11,326,633	12,179,430	12,171,904	99.9
0121: MEJORA DE LA ARTICULACION DE PEQUEÑOS PRODUCTORES AL MERCADO	14,792,995	22,121,149	21,018,912	95.0
0123: MEJORA DE LAS COMPETENCIAS DE LA POBLACION PENITENCIARIA PARA SU REINSERCIÓN SOCIAL POSITIVA	8,316,363	12,909,743	12,224,216	94.7
0125: MEJORA DE LA EFICIENCIA DE LOS PROCESOS ELECTORALES E INCREMENTO DE LA PARTICIPACION POLITICA DE LA CIUDADANIA	194,086	201,922	194,821	96.5
0126: FORMALIZACION MINERA DE LA PEQUEÑA MINERIA Y MINERIA ARTESANAL	0	239,487	186,753	78.0
0127: MEJORA DE LA COMPETITIVIDAD DE LOS DESTINOS TURISTICOS	4,695,958	10,230,577	9,726,009	95.1
0128: REDUCCION DE LA MINERIA ILEGAL	0	18,960	15,834	83.5
0129: PREVENCIÓN Y MANEJO DE CONDICIONES SECUNDARIAS DE SALUD EN PERSONAS CON DISCAPACIDAD	1,110,290	1,786,261	1,703,876	95.4
0130: COMPETITIVIDAD Y APROVECHAMIENTO SOSTENIBLE DE LOS RECURSOS FORESTALES Y DE LA FAUNA SILVESTRE	16,464,713	17,461,013	16,072,096	92.0
0131: CONTROL Y PREVENCIÓN EN SALUD MENTAL	3,502,340	7,190,951	5,742,794	79.9
0132: PUESTA EN VALOR Y USO SOCIAL DEL PATRIMONIO CULTURAL	782,321	835,588	780,030	93.4
0135: MEJORA DE LAS CAPACIDADES MILITARES PARA LA DEFENSA Y EL DESARROLLO NACIONAL	18,681,026	21,489,622	21,432,965	99.7
0137: DESARROLLO DE LA CIENCIA, TECNOLOGIA E INNOVACION TECNOLOGICA	2,229,291	3,122,066	2,281,460	73.1
0138: REDUCCION DEL COSTO, TIEMPO E INSEGURIDAD EN EL SISTEMA DE TRANSPORTE	372,562,183	476,643,214	436,620,247	91.6
0139: DISMINUCION DE LA INCIDENCIA DE LOS CONFLICTOS, PROTESTAS Y MOVILIZACIONES SOCIALES VIOLENTAS QUE ALTERAN EL ORDEN PUBLICO	543,672	474,353	455,235	96.0
0140: DESARROLLO Y PROMOCION DE LAS ARTES E INDUSTRIAS CULTURALES	50,000	740,649	662,936	89.5
0142: ACCESO DE PERSONAS ADULTAS MAYORES A SERVICIOS ESPECIALIZADOS	332,966	327,585	290,946	88.8
0144: CONSERVACION Y USO SOSTENIBLE DE ECOSISTEMAS PARA LA PROVISION DE SERVICIOS ECOSISTEMICOS	957,060	1,487,073	1,349,246	90.7
0146: ACCESO DE LAS FAMILIAS A VIVIENDA Y ENTORNO URBANO ADECUADO	5,296,783	28,784,854	9,692,161	33.7
0147: FORTALECIMIENTO DE LA EDUCACION SUPERIOR TECNOLOGICA	0	167,425	156,076	93.2
0148: REDUCCION DEL TIEMPO, INSEGURIDAD Y COSTO AMBIENTAL EN EL TRANSPORTE URBANO	6,368,657	51,494,186	33,334,665	64.7
0149: MEJORA DEL DESEMPEÑO EN LAS CONTRATACIONES PUBLICAS	485,997	498,307	450,892	90.5
9001: ACCIONES CENTRALES	273,210,847	344,330,562	311,830,009	90.6
9002: ASIGNACIONES PRESUPUESTARIAS QUE NO RESULTAN EN PRODUCTOS	420,612,287	624,505,173	549,520,263	88.0

Fuente: Ministerio de Economía y Finanzas - SIAF.
Extracción: Oficina de Gestión de la Información y Estadística

9. AUTORIDADES DEL DEPARTAMENTO

9.1 Nombre del Gobernador, Vice Gobernador, Alcalde Provincial y Alcaldes Distritales

REGIÓN	PROVINCIA	DISTRITO	NOMBRES Y APELLIDOS	CARGO
SAN MARTIN	BELLAVISTA	-	EDUAR GUEVARA GALLARDO	ALCALDE PROVINCIAL
SAN MARTIN	BELLAVISTA	ALTO BIAVO	FRANCO WILLIAM VILLEGAS MILIAN	ALCALDE DISTRITAL
SAN MARTIN	BELLAVISTA	BAJO BIAVO	ELIAS RUIZ GARCIA	ALCALDE DISTRITAL
SAN MARTIN	BELLAVISTA	HUALLAGA	FARAON GONZALEZ SALDAÑA	ALCALDE DISTRITAL
SAN MARTIN	BELLAVISTA	SAN PABLO	HECTOR LUIS MORENO ENCARNACION	ALCALDE DISTRITAL
SAN MARTIN	BELLAVISTA	SAN RAFAEL	WUALTER BURGA VASQUEZ	ALCALDE DISTRITAL
SAN MARTIN	EL DORADO	-	EDWIN GARCIA PEREZ	ALCALDE PROVINCIAL
SAN MARTIN	EL DORADO	AGUA BLANCA	FRANCISCO REATEGUI HIDALGO	ALCALDE DISTRITAL
SAN MARTIN	EL DORADO	SAN MARTIN	WILMER SANCHEZ MUÑOZ	ALCALDE DISTRITAL
SAN MARTIN	EL DORADO	SANTA ROSA	NORBIL LENIN FERNANDEZ TERRONES	ALCALDE DISTRITAL
SAN MARTIN	EL DORADO	SHATOJA	ADRIANO HUAMAN MELENDEZ	ALCALDE DISTRITAL
SAN MARTIN	HUALLAGA	-	CARLOS MIGUEL RAMIREZ SALDAÑA	ALCALDE PROVINCIAL
SAN MARTIN	HUALLAGA	ALTO SAPOSOA	ELMER YONI GARCIA OLIVERA	ALCALDE DISTRITAL
SAN MARTIN	HUALLAGA	EL ESLABON	SERGIO OLORTEGUI RIOS	ALCALDE DISTRITAL
SAN MARTIN	HUALLAGA	PISCOYACU	NELO PEREZ FERNANDEZ	ALCALDE DISTRITAL
SAN MARTIN	HUALLAGA	SACANCHE	ROGER NOLASCO ARMIJOS	ALCALDE DISTRITAL
SAN MARTIN	HUALLAGA	TINGO DE SAPOSOA	JUAN RICARDO RODRIGUEZ RENGIFO	ALCALDE DISTRITAL
SAN MARTIN	LAMAS	-	ONESIMO HUAMAN DAZA	ALCALDE PROVINCIAL
SAN MARTIN	LAMAS	ALONSO DE ALVARADO	ANTOLIN GUERRERO CORDOVA	ALCALDE DISTRITAL
SAN MARTIN	LAMAS	BARRANQUITA	ELTON JOHN VILLANUEVA CASTILLO	ALCALDE DISTRITAL
SAN MARTIN	LAMAS	CAYNARACHI	NELSER AROL CORREA LOZANO	ALCALDE DISTRITAL
SAN MARTIN	LAMAS	CUNUMBUQUI	PEDRO BURGA VASQUEZ	ALCALDE DISTRITAL
SAN MARTIN	LAMAS	PINTO RECODO	PEPE ANTONIO TERRONES TANTALEAN	ALCALDE DISTRITAL
SAN MARTIN	LAMAS	RUMISAPA	CARLOS ENRIQUE ALEGRIA ANGULO	ALCALDE DISTRITAL
SAN MARTIN	LAMAS	SAN ROQUE DE CUMBAZA	ANGEL AGUILAR CASTILLO	ALCALDE DISTRITAL
SAN MARTIN	LAMAS	SHANAO	LIMBER PANDURO SAAVEDRA	ALCALDE DISTRITAL
SAN MARTIN	LAMAS	TABALOSOS	JORGE LUIS VASQUEZ VELASQUEZ	ALCALDE DISTRITAL
SAN MARTIN	LAMAS	ZAPATERO	RENÉ RIOS RIOS	ALCALDE DISTRITAL
SAN MARTIN	MARISCAL CACERES	-	VICTOR RAUL LOPEZ ESCUDERO	ALCALDE PROVINCIAL
SAN MARTIN	MARISCAL CACERES	CAMPANILLA	FELICIANO COLLANTES FONSECA	ALCALDE DISTRITAL
SAN MARTIN	MARISCAL CACERES	HUICUNGO	RODIL CACHIQUE CAPPILLO	ALCALDE DISTRITAL
SAN MARTIN	MARISCAL CACERES	PACHIZA	RUBEN SEGUNDO RUIZ WENINGER	ALCALDE DISTRITAL
SAN MARTIN	MARISCAL CACERES	PAJARILLO	JULIO CESAR MUNDACA CRUZ	ALCALDE DISTRITAL
SAN MARTIN	MOYOBAMBA	-	GASTELO HUAMAN CHINCHAY	ALCALDE PROVINCIAL
SAN MARTIN	MOYOBAMBA	CALZADA	LLIMY DIAZ LA TORRE	ALCALDE DISTRITAL
SAN MARTIN	MOYOBAMBA	HABANA	WILMER CONSTANTINO FERNANDEZ	ALCALDE DISTRITAL
SAN MARTIN	MOYOBAMBA	JEPELACIO	TITO ARQUIMIDES SOLANO RODAS	ALCALDE DISTRITAL
SAN MARTIN	MOYOBAMBA	SORTITOR	SEGUNDO WILSON ORTIZ CHAVEZ	ALCALDE DISTRITAL
SAN MARTIN	MOYOBAMBA	YANTALO	VICTOR MONTEZA DAVILA	ALCALDE DISTRITAL
SAN MARTIN	PICOTA	-	JUAN DEDICACION TOCTO PILCO	ALCALDE PROVINCIAL
SAN MARTIN	PICOTA	BUENOS AIRES	HENRY RENGIFO CHISTAMA	ALCALDE DISTRITAL
SAN MARTIN	PICOTA	CASPIZAPA	ROCIO DEL PILAR GARCIA FASANANDO	ALCALDE DISTRITAL
SAN MARTIN	PICOTA	PILLUANA	ULPIANO VELA MUÑOZ	ALCALDE DISTRITAL
SAN MARTIN	PICOTA	PUCACACA	EDDY GALVEZ GARCIA	ALCALDE DISTRITAL
SAN MARTIN	PICOTA	SAN CRISTOBAL	KEITH JHONNY GARCIA PUYO	ALCALDE DISTRITAL
SAN MARTIN	PICOTA	SAN HILARION	YSRAEL GALVEZ GARCIA	ALCALDE DISTRITAL
SAN MARTIN	PICOTA	SHAMBOYACU	ISLANDER GUERRERO FACUNDO	ALCALDE DISTRITAL
SAN MARTIN	PICOTA	TINGO DE PONASA	CONSTANTINO VICTOR LEON SAAVEDRA	ALCALDE DISTRITAL
SAN MARTIN	PICOTA	TRES UNIDOS	GRISERIO TOCTO CIEZA	ALCALDE DISTRITAL
SAN MARTIN	RIOJA	-	ARMANDO RODRIGUEZ TELLO	ALCALDE PROVINCIAL
SAN MARTIN	RIOJA	AWAJUN	SANTOS NEHEMIAS MONTEZA MERA	ALCALDE DISTRITAL
SAN MARTIN	RIOJA	ELIAS SOPLIN VARGAS	ROSAS HERRERA JULON	ALCALDE DISTRITAL
SAN MARTIN	RIOJA	NUEVA CAJAMARCA	SEGUNDO GONZALO VASQUEZ TAN	ALCALDE DISTRITAL
SAN MARTIN	RIOJA	PARDO MIGUEL	MOISES DIAZ DIAZ	ALCALDE DISTRITAL
SAN MARTIN	RIOJA	POSIC	JOSE ELIAS BUSTAMANTE HUACAL	ALCALDE DISTRITAL
SAN MARTIN	RIOJA	SAN FERNANDO	VICTOR COLLANTES PALOMINO	ALCALDE DISTRITAL
SAN MARTIN	RIOJA	YORONGOS	LIZANDRO SANTA CRUZ PEREZ	ALCALDE DISTRITAL
SAN MARTIN	RIOJA	YURACYACU	DAICY HIDALGO VILLACIS	ALCALDE DISTRITAL
SAN MARTIN	SAN MARTIN	-	TEDY DEL AGUILA GRONERTH	ALCALDE PROVINCIAL
SAN MARTIN	SAN MARTIN	ALBERTO LEVEAU	ANIEL GONZALES USHINAHUA	ALCALDE DISTRITAL
SAN MARTIN	SAN MARTIN	CACATACHI	EDGARD COTRINA VASQUEZ	ALCALDE DISTRITAL
SAN MARTIN	SAN MARTIN	CHAZUTA	FERNANDO DIAZ VELA	ALCALDE DISTRITAL
SAN MARTIN	SAN MARTIN	CHIPURANA	MARY TERESA GARCIA MENDOZA	ALCALDE DISTRITAL
SAN MARTIN	SAN MARTIN	EL PORVENIR	MARINO MERA ARRASCUE	ALCALDE DISTRITAL
SAN MARTIN	SAN MARTIN	HUIMBAYOC	GEYNER SILVA MACEDO	ALCALDE DISTRITAL
SAN MARTIN	SAN MARTIN	JUAN GUERRA	VICTOR FLORES PAREDES	ALCALDE DISTRITAL
SAN MARTIN	SAN MARTIN	LA BANDA DE SHILCAYO	JOSE AUGUSTO DEL AGUILA GARCIA	ALCALDE DISTRITAL
SAN MARTIN	SAN MARTIN	MORALES	HUGO MELENDEZ RENGIFO	ALCALDE DISTRITAL
SAN MARTIN	SAN MARTIN	PAPAPLAYA	ZOILA SANGAMA SINTI	ALCALDE DISTRITAL
SAN MARTIN	SAN MARTIN	SAN ANTONIO	MARBELY REATEGUI CUEVA	ALCALDE DISTRITAL
SAN MARTIN	SAN MARTIN	SAUCE	JORGE LUIS DELGADO SEGURA	ALCALDE DISTRITAL
SAN MARTIN	SAN MARTIN	SHAPAJA	SEGUNDO RAMON RIOS AREVALO	ALCALDE DISTRITAL
SAN MARTIN	TOCACHE	-	SISTER ESLEITER VALERA RAMIREZ	ALCALDE PROVINCIAL
SAN MARTIN	TOCACHE	NUEVO PROGRESO	JUAN TORBIO VICTORIO	ALCALDE DISTRITAL
SAN MARTIN	TOCACHE	POLVORA	NANCI ZAMORA SANTILLAN	ALCALDE DISTRITAL
SAN MARTIN	TOCACHE	SHUNTE	EGNER BRANDAN CAMPOS	ALCALDE DISTRITAL
SAN MARTIN	TOCACHE	UCHIZA	DOLI CONSUELO GONZALES FERNAL	ALCALDE DISTRITAL
SAN MARTIN	SAN MARTIN		PEDRO ,BOGARIN VARGAS	GOBERNADOR REGIONAL
SAN MARTIN	SAN MARTIN		NOHEMI PETRONILA , AGUÍ LAR PUERTA	VICEGOBERNADOR REGIONAL

Fuente: Jurado Nacional de Elecciones - Resolución N° 3594-2018-JNE

Extracción: Oficina de Gestión de la Información y Estadística.