

CARPETA GEOREFERENCIAL DEPARTAMENTO PUNO PERÚ



OFICIALÍA MAYOR
Dirección General Parlamentaria
Oficina de Gestión de la Información y Estadística

Lima, 31 de diciembre del 2019

Índice

PRESENTACIÓN	3
1. INFORMACIÓN GENERAL DE LA REGIÓN	4
1.1 CARACTERÍSTICAS GEOGRÁFICAS	4
1.2 CARACTERÍSTICAS ECONÓMICAS	5
2. INCLUSIÓN SOCIAL	7
2.1 POBREZA	7
2.1.1. Población en situación de pobreza, 2007 - 2018 (porcentaje)	7
2.1.2. Población en situación de pobreza extrema, 2013 - 2018 (porcentaje)	7
3. EDUCACIÓN	7
3.1. Matriculados, Docentes, Instituciones Educativas y Programas del sistema educativo por etapa, modalidad, nivel educativo – 2018	7
4. SALUD	8
4.1 Infraestructura del sector salud por tipo de establecimiento 2014 - 2016	8
4.2 Población asegurada en el Seguro Integral de Salud, según grupos de edad, 2010 – 2017	8
5. MUJER Y DESARROLLO SOCIAL	9
5.1 Víctimas de feminicidio, 2009 – 2018 (Casos registrados)	9
5.2 Denuncias de violencia familiar, 2011 – 2018 (Casos registrados)	9
6. TRABAJO	10
6.1 Población económicamente activa 2007 – 2017 (Miles de personas)	10
7. SEGURIDAD CIUDADANA	10
7.1 Denuncias de faltas 2011 – 2018 (casos registrados)	10
7.2 Población de 15 y más Años de Edad del Área Urbana Víctima de Algún Acto Delictivo 2012 – 2017 (Porcentaje)	11
7.3 Denuncias por robo de vehículos, 2008 – 2018 (casos registrados)	11
7.4 Droga ilícita decomisada, 2011 – 2018 (kilogramos)	12
7.5 Denuncias de Accidentes de Tránsito por Clase, 2018 (Casos registrados)	12
7.6 Conflictos sociales latentes	13
8. PRESUPUESTO	14
8.1 Asignación presupuestal	14
8.1.1 Presupuesto inicial del gobierno nacional, regional y local; Ley 30879, del Presupuesto del Sector Público para el año fiscal 2019	14
8.1.2 Avance presupuestal por niveles de gobierno	14
8.1.3 Programas presupuestales al 31 de diciembre de 2019	15
9. AUTORIDADES DEL DEPARTAMENTO	17
9.1 Nombre del Gobernador, Vice Gobernador, Alcalde Provincial y Alcaldes Distritales	17

PRESENTACIÓN

La Dirección General Parlamentaria a través de la Oficina de Gestión de la Información y Estadística ha elaborado la Carpeta Estadística Georeferencial del departamento de Puno, que tiene como propósito facilitar a los señores congresistas en su función de representación, así como a la Alta Dirección y Servicio Parlamentario, datos e información importante, respecto a los principales indicadores sociales de la realidad del departamento.

La Carpeta Georeferencial, pretende describir y abarcar los puntos más relevantes que debe contener un estudio sobre la situación real y social del departamento, en concordancia con las políticas de estado actuales, en términos estadísticos, tomando como puntos ejes la Inclusión Social, la Seguridad Ciudadana y los Programas Estratégicos .

Para la elaboración de la presente carpeta, se ha recopilado y analizado información de instituciones públicas, tales como: Instituto Nacional de Estadística e Informática – INEI, Ministerio de Educación, Ministerio del Interior, Policía Nacional del Perú – PNP, Defensoría del Pueblo, Ministerio de Economía y Finanzas, Jurado Nacional de Elecciones, las mismas que se detallan en el contenido.

Con la presente Carpeta, la Dirección General Parlamentaria a través de la Oficina de Gestión de la Información y Estadística, espera contribuir con información importante para la toma de decisiones.

1. INFORMACIÓN GENERAL DE LA REGIÓN

1.1 CARACTERÍSTICAS GEOGRÁFICAS

a) Superficie y Ubicación Geográfica

El departamento de Puno está ubicado al extremo sur este del Perú, entre los 13°00'00" y 17°17'30" de latitud sur y los 71°06'57" y 68°48'46" de longitud oeste del meridiano de Greenwich; cuenta con una extensión territorial de 71 999,0 km² (6 por ciento del territorio nacional) siendo el quinto departamento más grande en el ámbito nacional. Limita por el norte con la región Madre de Dios, por el este con la República de Bolivia, por el sur con la región Tacna y la República de Bolivia y por el oeste con las regiones de Moquegua, Arequipa y Cusco.

El territorio puneño comprende 43 886,36 Km² de sierra (61,0 por ciento) y 23 101,86 Km² de zona de selva (32,1 por ciento), 14,5 Km² de superficie insular (0,02 por ciento) y 4996,28 Km² (6,9 por ciento) que corresponden a la parte peruana del lago Titicaca. La Región abarca un perímetro fronterizo de 1108 Km. que representa el 11 por ciento de línea de frontera del Perú. Esta subdividido en 13 provincias y 109 distritos, distribuidos de la siguiente manera: Puno 15 distritos, Azángaro 15, Carabaya 10, Chucuito 7, El Collao 5, Huancané 8, Lampa 10, Melgar 9, Moho 4, San Antonio de Putina 5, San Román 4, Sandía 10 y Yunguyo 7.

b) Población

Según las proyecciones poblacionales del INEI al 2019, Puno albergaba una población de 1'471,160 habitantes, lo que representa el 4.4% de la población nacional.

CUADRO N° 1
Puno: Superficie, Población y Densidad Poblacional 2019

Departamento	Extensión Superficial (km ²)	Población Estimada 2019 (habitantes)	Densidad poblacional (Hab./km ²)
Total	1,285,216	32,495,510	25.28
Puno 9/	71,999.00	1,471,160	20.43

Fuente: Instituto Nacional de Estadística e Informática (INEI)

Elaboración: Oficina de Gestión de la Información y Estadística

Nota: Mediante la aprobación en mayo de 2013 del Reglamento de Arbitraje Territorial, un Tribunal Técnico continuará definiendo la delimitación (precisándose el área superficial) donde exista imprecisión de límites.

9/ Incluye: 39,04 km² de superficie insular lacustre y 4 996,28 km² de la parte peruana del lago Titicaca.

c) Clima

En general el clima de Puno varía entre frío y cálido. En las orillas del lago y en los valles formados por sus afluentes hasta los 4 000 m.s.n.m. es frío, aunque, atemperado por la influencia del lago; a mayores alturas es muy frío y glacial; en la selva el clima es cálido con precipitaciones pluviales y temperaturas muy superiores a las de la sierra. La temperatura promedio máxima es de 22°C y la mínima de 1,4°C. Las precipitaciones pluviales en el altiplano, obedecen a una periodicidad anual de cuatro meses (diciembre a marzo); esta periodicidad, a

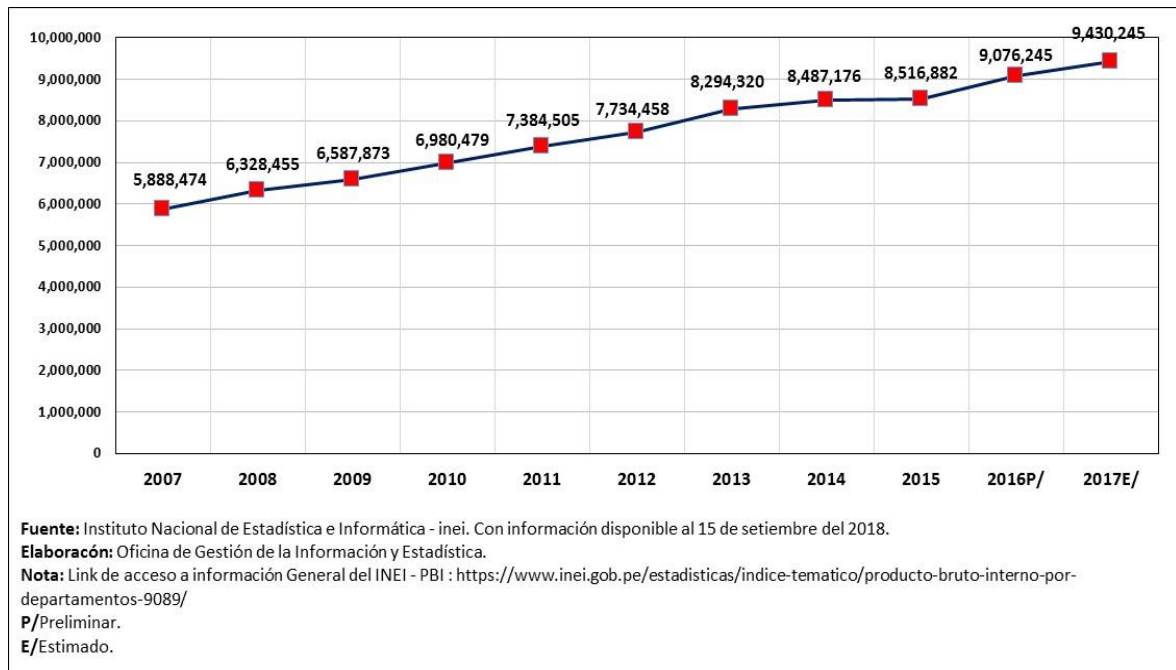
pesar de determinar las campañas agrícolas, puede variar según las características pluviales del año, originando inundaciones o sequías, así como la presencia de heladas y granizadas.

d) Estructura Productiva

El Valor Agregado Bruto (VAB) departamental al 2017 representó el 2,02 por ciento del VAB del país, ubicándose en el undécimo lugar en el contexto nacional.

CUADRO N° 2

Puno: Producto Bruto Interno 2017E
Valores a precios constantes 2007
(Miles de nuevos soles)



1.2 CARACTERÍSTICAS ECONÓMICAS

a) Agricultura

La superficie agrícola de Puno es de 4 384 905 Has., distribuidas en tierras de labranza (8,3 por ciento), cultivos permanentes (0,3 por ciento), cultivos asociados (0,3 por ciento), pastos (79,5 por ciento), producción forestal (2 por ciento) y tierras de protección (9,6 por ciento). Estas condiciones le han permitido el desarrollo de una ganadería extensiva.

b) Pesca

El Lago Titicaca tiene una extensión de 8 689,72 Km², correspondiendo al lado peruano 4,996.28 Km², agregándose la existencia de 354 lagunas, de las cuales se puede aprovechar unas 190 para la producción de trucha, y la existencia de manantiales que permiten la construcción de pisci-granjas sobre la base de estanques. La abundancia del recurso hídrico crea las condiciones propicias para el desarrollo de la acuicultura de agua dulce.

Respecto al potencial hidrobiológico de la Región Puno, la producción de la trucha se constituye en la alternativa más viable y segura para producir con menor riesgo. En el Lago Titicaca se cuenta con 17 400 has. Habilitadas para la acuicultura de los cuales se utiliza el 4,5 por ciento; sin embargo, el potencial total del lago es de 142 161 hectáreas, lo cual amplía el techo de producción hasta las 372 079 TM.

c) Minería

Puno cuenta con reservas de plata que constituyen el 5.3 por ciento de las reservas nacionales; en cobre posee el 0,5 por ciento y en estaño el 10 por ciento, ocupando el primer puesto en la producción de este último metal. Asimismo, es interesante mencionar las reservas de uranio en Macusani, actualmente en pleno proceso de exploración.

La producción minera metálica de Puno se centra principalmente en estaño, plomo, oro, plata y zinc. La empresa MINSUR, categorizada como de mediana minería, es la que explota estaño y su centro de operaciones es la mina San Rafael, ubicada en los límites de las provincias de Carabaya y Lampa. La explotación aurífera principalmente en la zona de Ananea, especialmente en La Rinconada y Lunar de Oro. La explotación minera no metálica es relevante en lo referente a la producción de cemento y cal, además de la producción de yeso y piedra laja.

d) Turismo

Se han identificado recursos turísticos de diversas características: *histórico-culturales* (restos arqueológicos: Sillustani, Pucará, Cutimbo, Tanka-Tanka; virreinales: Juli, Puno, Asillo, Tintiri, y culturales: Los Uros, Amantani, Taquile,); *ecoturísticos* y de *biodiversidad* (Tambopata-Candamo, nevados en las cordilleras oriental y occidental, aguas termales como Loripongo, Putina y Ayaviri); *folklórico-culturales*, que se dan en toda la región como la festividad de la Candelaria, carnavales, fiestas patronales, aniversarios locales, donde se muestra en todo su esplendor el folklore y rasgos culturales propios de cada lugar.

El dinamismo del sector se pone de manifiesto en la inversión en infraestructura hotelera observada en la ciudad de Puno, por la presencia de importantes cadenas hoteleras (hoteles Libertador, Casa Andina, José Antonio, Eco Inn, Posada del Inca, Taypicala); aunándose a ellos capitales locales, que han permitido contar desde alojamientos hasta hoteles de 5 estrellas como una respuesta a la demanda nacional e internacional. Es importante mencionar una paulatina mejora en los servicios conexos como restaurantes, bares, discotecas, quintas y en los servicios de transporte terrestre por el asfaltado de las vías Puno-Cusco, Puno-La Paz, la vía Puno-Juliaca- Arequipa, Puno-Moquegua-llo, y Puno-Moquegua-Tacna-Arica.

Cabe mencionar que Puno es la cuarta ciudad más visitada por extranjeros, a nivel nacional, después de Lima y Callao, Cusco y Arequipa.

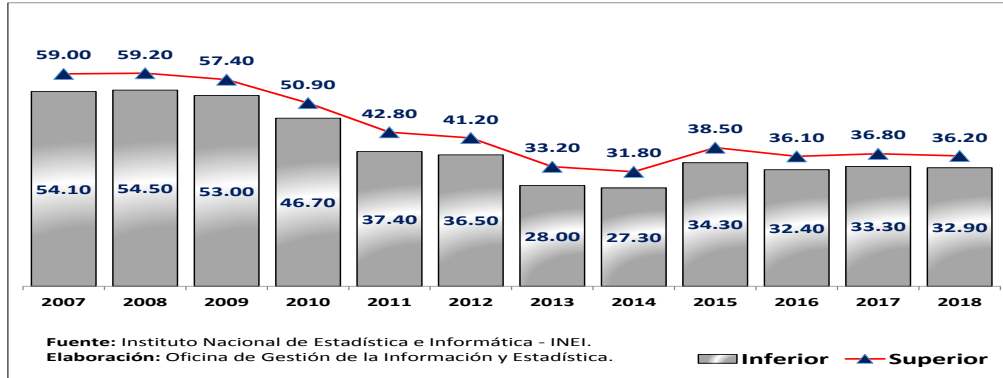
e) Servicios financieros

Así como en otras regiones en Puno se ha incrementado las oficinas bancarias y de cajas de ahorro.

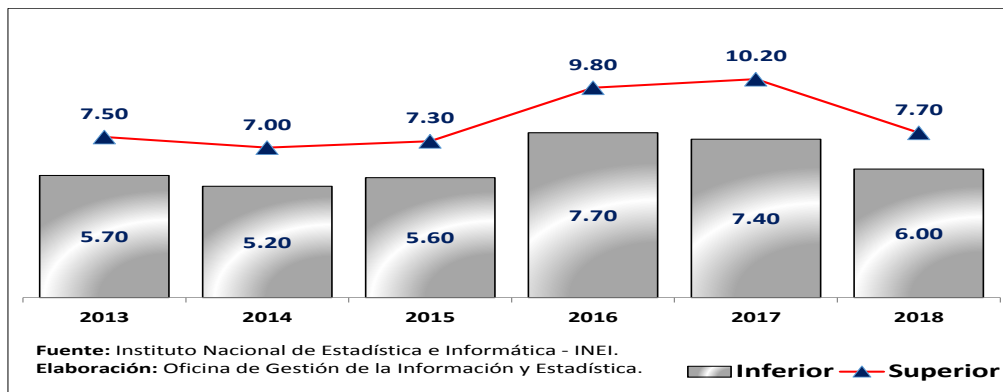
2. INCLUSIÓN SOCIAL

2.1 POBREZA

2.1.1. Población en situación de pobreza, 2007 - 2018 (porcentaje)



2.1.2. Población en situación de pobreza extrema, 2013 - 2018 (porcentaje)



3. EDUCACIÓN

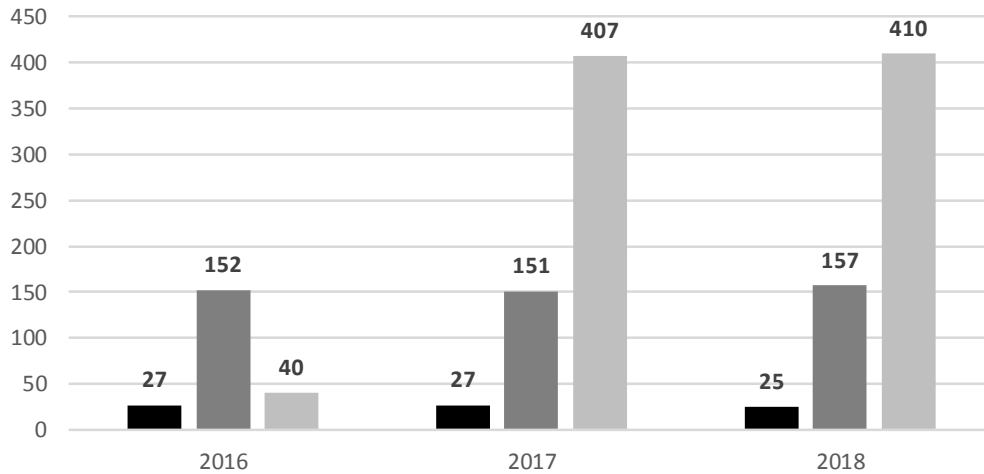
3.1. Matriculados, Docentes, Instituciones Educativas y Programas del sistema educativo por etapa, modalidad, nivel educativo - 2018

Etapa, modalidad y nivel educativo	Total	Gestión		Área		Sexo	
		Pública	Privada	Urbana	Rural	Masculino	Femenino
Total	326,398	276,150	50,248	259,314	67,084	164,723	161,675
Básica Regular	291,578	249,628	41,950	226,648	64,930	148,713	142,865
Inicial	60,263	53,260	7,003	39,801	20,462	30,501	29,762
Primaria	127,832	107,311	20,521	98,985	28,847	65,447	62,385
Secundaria	103,483	89,057	14,426	87,862	15,621	52,765	50,718
Básica Alternativa	8,518	7,663	855	8,518	0	3,984	4,534
Básica Especial	334	334	0	330	4	173	161
Técnico-Productiva	10,804	7,424	3,380	9,449	1,355	4,771	6,033
Superior No Universitaria	15,164	11,101	4,063	14,369	795	7,082	8,082
Pedagógica	2,846	2,285	561	2,846	0	974	1,872
Tecnológica	11,341	7,839	3,502	10,897	444	5,332	6,009
Artística	977	977	0	626	351	776	201

Fuente: Ministerio de Educación - Censo Escolar
Elaboración: Oficina de Gestión de la Información y Estadística.

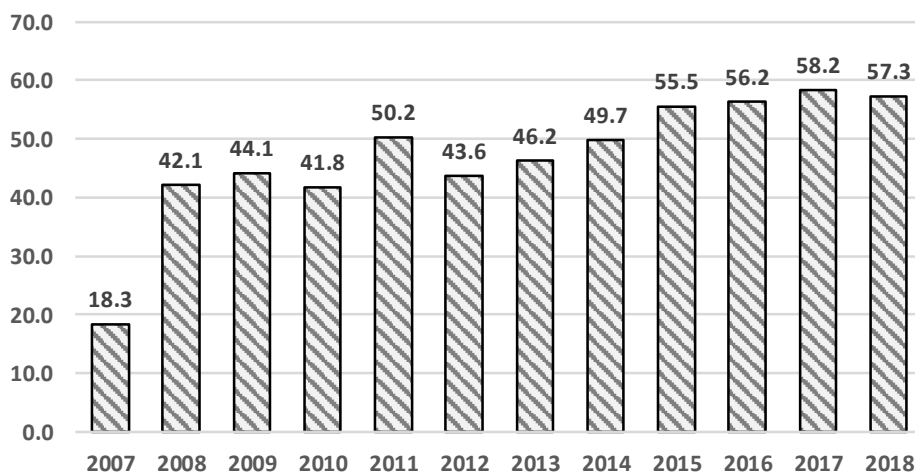
4. SALUD

4.1 Infraestructura del sector salud por tipo de establecimiento 2016 - 2018



Fuente: Superintendencia Nacional de Salud. INEI.
Elaboración: Oficina de Gestión de la Información y Estadística.

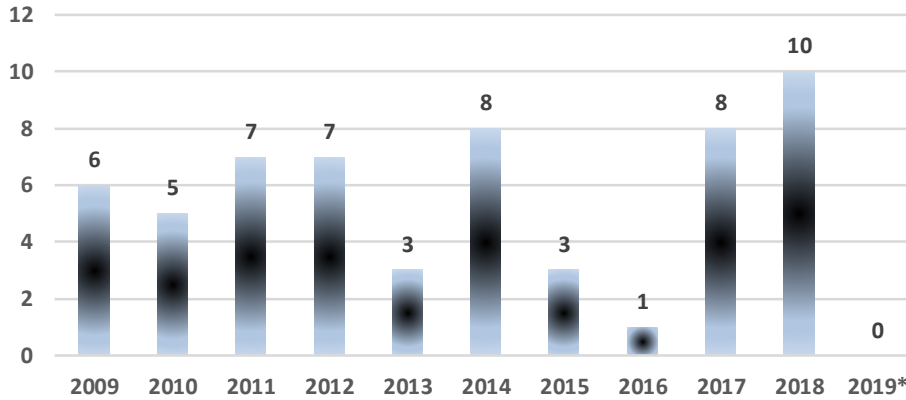
4.2 Población asegurada en el Seguro Integral de Salud, 2010 – 2018



Fuente: INEI. Seguro Integral de Salud (SIS) - Base de Datos Central.
Elaboración: Oficina de Gestión de la Información y Estadística.

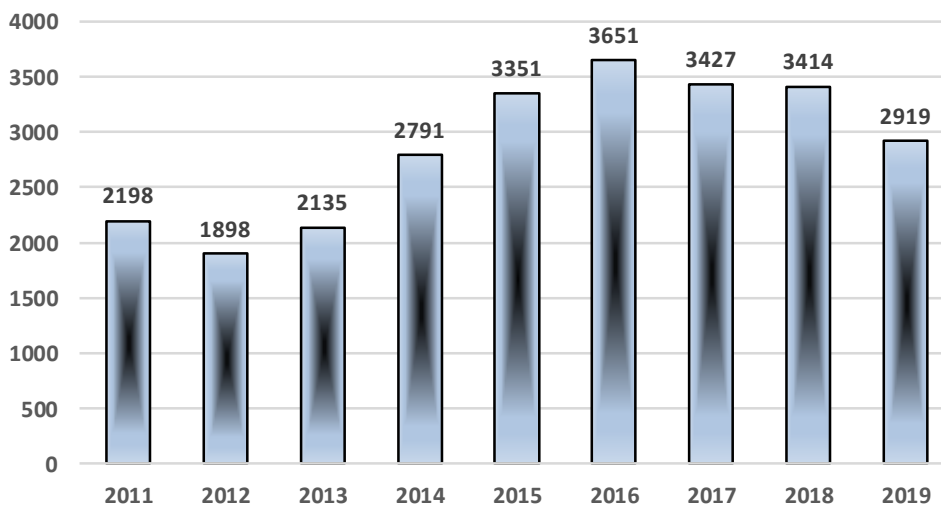
5. MUJER Y DESARROLLO SOCIAL

5.1 Víctimas de feminicidio, 2009 – 2019 (Nº de casos registrados)



Fuente: INEI. PNP. MINISTERIO PÚBLICO. MINISTERIO DE LA MUJER
 Elaboración: Oficina de Gestión de la Información y Estadística.
 * Enero-Setiembre.

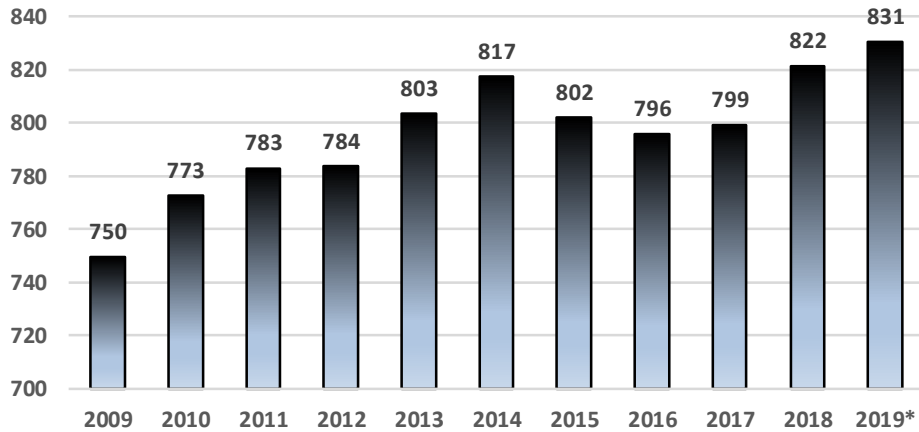
5.2 Denuncias de violencia familiar, 2011 – 2019 (Nº de casos registrados)



Fuente: INEI. PNP. MINISTERIO PÚBLICO. MINISTERIO DE LA MUJER
 Elaboración: Oficina de Gestión de la Información y Estadística.
 * Enero-Setiembre.

6. TRABAJO

6.1 Población Económicamente Activa 2007 – 2019 (Miles de personas)



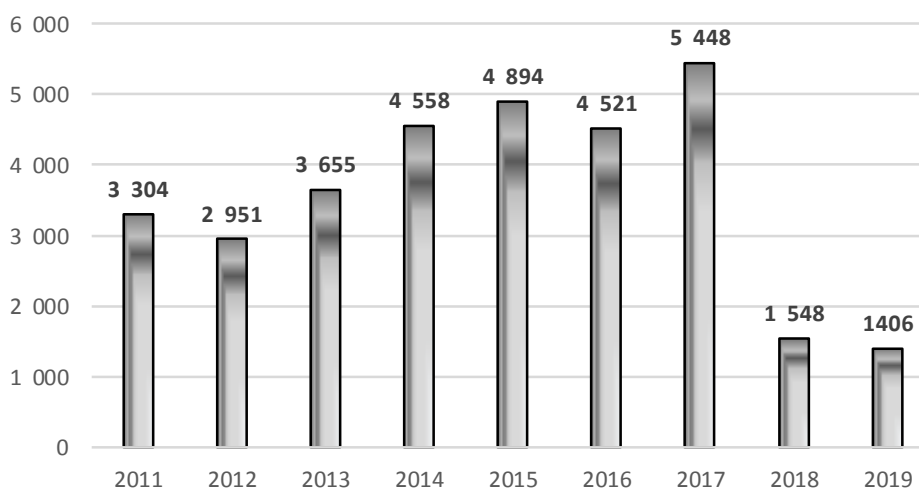
Fuente: INEI, ENAHO.

Elaboración: Oficina de Gestión de la Información y Estadística..

* Proyectado en base a la tasa de crecimiento anual de la PEA.

7. SEGURIDAD CIUDADANA

7.1 Denuncias de faltas 2011 – 2019 (Nº de casos registrados)

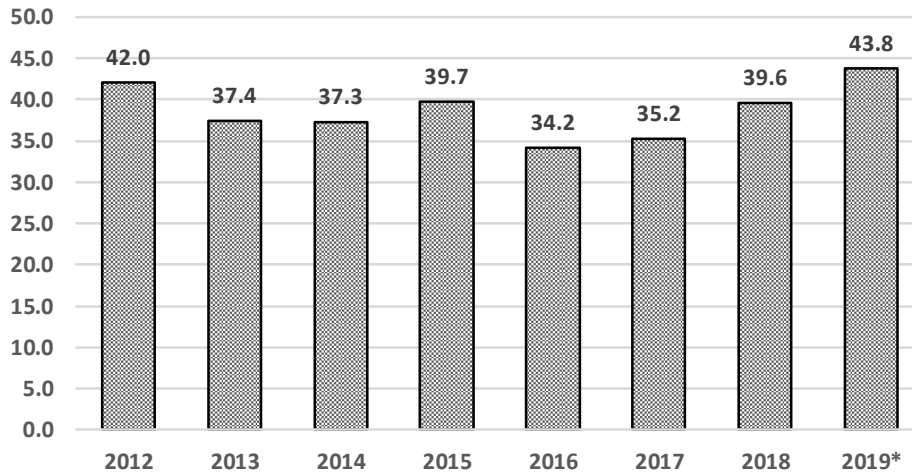


Fuente: INEI, Ministerio de Interior. Desde el 2018 cambia el Código Penal sobre tipificación de faltas.

Elaboración: Oficina de Gestión de la Información y Estadística.

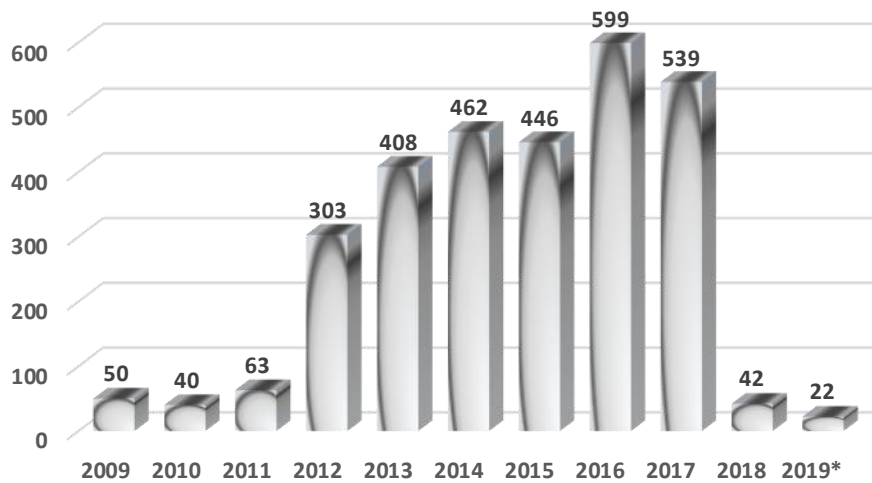
* Enero-Setiembre.

7.2 Población de 15 y más Años de Edad del Área Urbana Víctima de Algún Acto Delictivo 2012 – 2019 (Porcentaje)



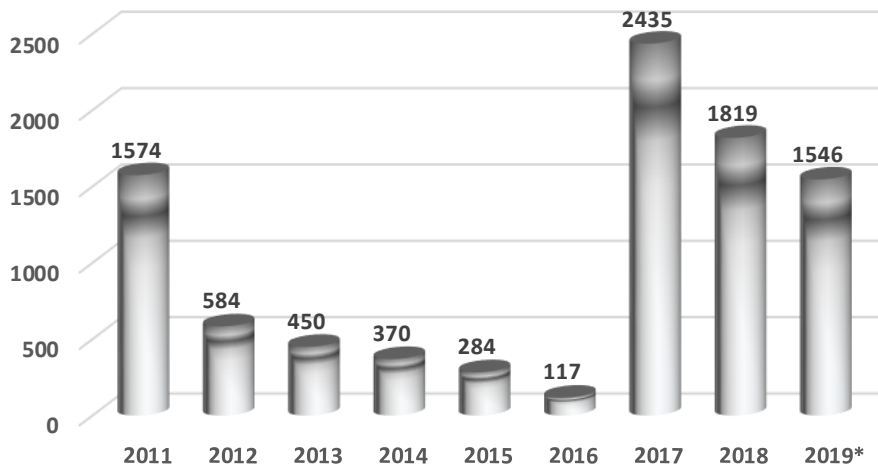
Fuente: INEI. Ministerio de Interior.
 Elaboración: Oficina de Gestión de la Información y Estadística.
 * Enero-Octubre.

7.3 Denuncias por robo de vehículos, 2008 – 2019 (Nº de casos registrados)



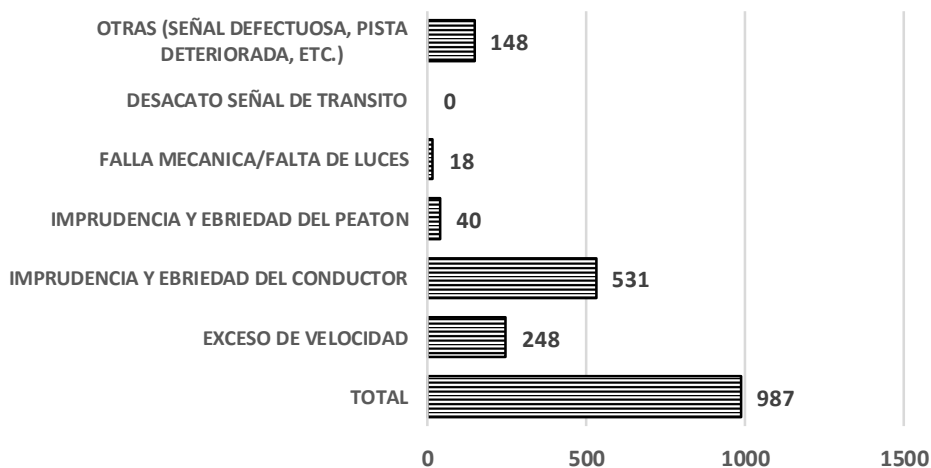
Fuente: INEI. Ministerio de Interior.
 Elaboración: Oficina de Gestión de la Información y Estadística.
 * Enero-Setiembre.

7.4 Droga ilícita decomisada, 2011 – 2019 (kilogramos)



Fuente: INEI. Ministerio de Interior.
 Elaboración: Oficina de Gestión de la Información y Estadística.
 * Enero-Setiembre.

7.5 Denuncias de Accidentes de Tránsito por Causa, 2019 (Nº de casos registrados)



Fuente: INEI. Ministerio de Interior.
 Elaboración: Oficina de Gestión de la Información y Estadística.
 * Enero-Setiembre.

7.6 Conflictos sociales latentes

Tipo	Caso	Lugar
Socioambiental.	Población y autoridades aledañas a los distritos de Crucero, Potoni, San Antonio, Asillo y Azángaro, se oponen a la actividad de minería informal que se lleva a cabo en los distritos de Ananea, Cuyo y Crucero por contaminación de la cuenca del río Ramis.	Distrito de Ananea, provincia de San Antonio de Putina, distritos de Macusani y Crucero, provincia de Carabaya, distrito y provincia de Azángaro, región Puno.
Socioambiental.	Los pobladores del distrito de Ocuvi provincia de Lampa, acusan a la empresa minera Arasi S.A.C. de afectar el río Chacapalca y exigen la presencia de autoridades competentes.	Comunidades campesinas Hatun Ayllu, Caycho y otras aledañas al río Chacapalca, distrito de Ocuvi, provincia de Lampa, región Puno.
Socioambiental.	El comité de lucha del distrito de Antauta y pobladores del distrito de Ajoyani solicitan a la empresa minera Minsur S. A. que compense los daños generados y que firme un convenio marco de desarrollo a favor de la población, así como proyectos de agua y empleo local.	Distritos de Antauta (provincia de Melgar) y Ajoyani (provincia de Carabaya), región Puno.
Socioambiental.	Pobladores de los distritos de Coata, Huata y Capachica, exigen al alcalde de la Municipalidad Provincial de San Román y a la empresa SEDA Juliaca, no continuar con el vertimiento de aguas residuales de la ciudad al río Torococha, ya que son descargadas directamente al río Coata contaminando así el agua que consumen los pobladores.	Distrito de Coata, provincia de Puno, región Puno.
Socioambiental.	La población de Paratía pide un espacio de diálogo para reformular el convenio marco del año 2007 entre la empresa minera Ciemsa S. A. y la Municipalidad Distrital de Paratía, el pago por daños ambientales por parte de la empresa minera y la posible ampliación de la explotación a través del proyecto minero Guadalupe.	Distrito de Paratía, provincia de Lampa, región Puno.
Socioambiental.	Pobladores del distrito de Llalli expresan su preocupación por la presunta contaminación de la microcuenca Llallimayo por la actividad minera que se desarrolla en la zona.	Distrito de Llalli, provincia de Melgar, región Puno.
Socioambiental.	Comuneros de la comunidad de Chilla se oponen a que las áreas colindantes de su territorio sean utilizados como botaderos de residuos sólidos de la ciudad de Juliaca por parte de la Municipalidad provincial de San Román.	Distrito de Juliaca, provincia de San Román, región Puno.
Socioambiental.	Pobladores de llave, de la zona lago, demandan el cese del vertimiento de efluentes líquidos del Camal Municipal y aguas residuales al río llave, su temor frente al potencial colapso de la laguna de oxidación de aguas residuales de llave y el cierre definitivo del campo ferial de Ancasaya.	Provincia de El Collao, región Puno.
Asuntos de gobierno regional.	Pobladores de la ciudad de Juliaca, representados a través de distintas organizaciones sociales de base rechazan la gestión del alcalde de la Municipalidad Provincial de San Román por no tomar decisiones administrativas debido a las irregularidades en la ejecución de la obra "Drenaje Pluvial en Juliaca".	Distrito de Juliaca, provincia de San Román, región Puno.
Asuntos de gobierno regional	Pobladores de la provincia de Sandía llegaron hasta la ciudad de Puno en marcha de sacrificio contra el Gobierno Regional solicitando proyectos frutales, Declaratoria de emergencia en la provincia de Sandía.	Provincia Sandía, Región Puno.
Asuntos de gobierno regional	Pobladores del distrito de Ayapata piden se verifique el terreno que fue ampliado por el Proyecto Especial Titulación de Tierras (PETT) a favor de la Comunidad de Upina el año 2009 donde se efectuaría actividad minera, ellos, manifiestan que dicho predio no estaría cumpliendo su finalidad de uso agrario y/o ganadero.	Distrito de Ayapata, Provincia de Carabaya, Región de Puno.
Asuntos de gobierno local.	Pobladores de la ciudad de Juliaca, representados a través de distintas organizaciones sociales de base rechazan la gestión del alcalde de la Municipalidad Provincial de San Román por no tomar decisiones administrativas debido a las irregularidades en la ejecución de la obra "Drenaje Pluvial en Juliaca".	Distrito de Juliaca, provincia de San Román, región Puno.
Otros asuntos	Padres de familia, pobladores del barrio Huáscar y barrios del Cono Norte de la ciudad de Puno, se oponen a la Sentencia del Tercer Juzgado Especializado en lo Civil de Puno, que ordena realizar una delimitación de áreas y linderos de los terrenos que se encuentran en posesión de la Institución Educativa Politécnico Huáscar.	Distrito de Puno, provincia de Puno, región de Puno.

Fuente: Defensoría del Pueblo – Reporte de Conflictos Sociales N°180 – febrero 2019

Extracción: Oficina de Gestión de la Información y Estadística.

8. PRESUPUESTO

8.1 Asignación presupuestal

8.1.1 Presupuesto inicial del gobierno nacional, regional y local; Ley 30879, del Presupuesto del Sector Público para el año fiscal 2019

Departamento (Meta)	Gobierno Nacional (PIA)	Gobierno Regional (PIA)	Gobiernos Locales (PIA)
TOTAL PERÚ	118,227,641,778	29,915,914,285	19,930,851,181
PUNO	2,196,574,565	1,601,113,082	672,595,668

Fuente: Ministerio de Economía y Finanzas - SIAF

Extracción: Oficina de Gestión de la Información y Estadística

PIA: Presupuesto Institucional de Apertura

Fecha de Consulta: 29 de marzo de 2019

8.1.2 Avance presupuestal por niveles de gobierno

Nivel de Gobierno	PIA	PIM	Devengado	Avance %
GOBIERNO NACIONAL	2,196,574,565	2,386,678,346	2,277,198,419	95.4
GOBIERNO REGIONAL	1,601,113,082	2,105,513,092	1,901,384,760	90.3
GOBIERNO LOCAL	672,595,668	1,204,262,422	934,993,919	77.6
Total Departamento	4,470,283,315	5,696,453,860	5,113,577,098	83.19

Fuente: Ministerio de Economía y Finanzas - SIAF.

Extracción: Oficina de Gestión de la Información y Estadística.

PIA: Presupuesto Institucional de Apertura.

PIM: Presupuesto Institucional Modificado.

Devengado: Reconocimiento de una Obligación de pago derivado del gasto comprometido previamente registrado.

Fecha de Consulta: 31 de diciembre de 2019

8.1.3 Programas presupuestales al 31 de diciembre de 2019

Categoría Presupuestal	PIA	PIM	Devengado	Avance %
0001: PROGRAMA ARTICULADO NUTRICIONAL	108,615,483	135,998,202	131,655,159	96.8
0002: SALUD MATERNO NEONATAL	72,586,340	127,756,155	101,709,810	79.6
0016: TBC-VIH/SIDA	16,451,837	19,555,562	19,359,656	99.0
0017: ENFERMEDADES METAXENICAS Y ZOONOSIS	8,042,703	9,997,980	9,909,624	99.1
0018: ENFERMEDADES NO TRANSMISIBLES	20,632,483	33,606,329	31,897,346	94.9
0024: PREVENCION Y CONTROL DEL CANCER	10,961,003	11,928,344	11,833,685	99.2
0030: REDUCCION DE DELITOS Y FALTAS QUE AFECTAN LA SEGURIDAD CIUDADANA	195,076,179	226,687,774	223,003,298	98.4
0036: GESTION INTEGRAL DE RESIDUOS SOLIDOS	34,818,258	46,123,275	41,020,593	88.9
0039: MEJORA DE LA SANIDAD ANIMAL	14,214,746	17,742,308	14,717,673	83.0
0040: MEJORA Y MANTENIMIENTO DE LA SANIDAD VEGETAL	2,626,891	2,927,670	2,485,781	84.9
0041: MEJORA DE LA INOCUIDAD AGROALIMENTARIA	525,246	3,732,213	2,872,841	77.0
0042: APROVECHAMIENTO DE LOS RECURSOS HIDRICOS PARA USO AGRARIO	11,983,917	25,907,937	23,440,751	90.5
0046: ACCESO Y USO DE LA ELECTRIFICACION RURAL	33,283,802	21,597,347	16,313,906	75.5
0047: ACCESO Y USO ADECUADO DE LOS SERVICIOS PUBLICOS DE TELECOMUNICACIONES E INFORMACION ASOCIADOS	60,766,454	20,764,747	8,149,178	39.2
0049: PROGRAMA NACIONAL DE APOYO DIRECTO A LOS MAS POBRES	62,002,149	62,101,770	61,533,716	99.1
0051: PREVENCION Y TRATAMIENTO DEL CONSUMO DE DROGAS	280,428	285,087	176,304	61.8
0057: CONSERVACION DE LA DIVERSIDAD BIOLOGICA Y APROVECHAMIENTO SOSTENIBLE DE LOS RECURSOS NATURALES EN AREA NATURAL PROTEGIDA	1,450,655	1,726,923	1,718,315	99.5
0058: ACCESO DE LA POBLACION A LA PROPIEDAD PREDIAL FORMALIZADA	1,459,376	1,627,528	1,501,137	92.2
0066: FORMACION UNIVERSITARIA DE PREGRADO	156,383,118	182,345,146	168,446,786	92.4
0067: CELERIDAD EN LOS PROCESOS JUDICIALES DE FAMILIA	0	2,544,208	2,543,256	100.0
0068: REDUCCION DE VULNERABILIDAD Y ATENCION DE EMERGENCIAS POR DESASTRES	144,152,654	56,027,129	45,330,254	80.9
0072: PROGRAMA DE DESARROLLO ALTERNATIVO INTEGRAL Y SOSTENIBLE - PIRDAIS	1,155,238	27,307,198	17,928,049	65.7
0073: PROGRAMA PARA LA GENERACION DEL EMPLEO SOCIAL INCLUSIVO - TRABAJA PERU	266,900	11,085,788	9,901,723	89.3
0079: ACCESO DE LA POBLACION A LA IDENTIDAD	3,300,144	5,726,373	4,773,232	83.4
0080: LUCHA CONTRA LA VIOLENCIA FAMILIAR	0	6,343,209	6,305,251	99.4
0082: PROGRAMA NACIONAL DE SANEAMIENTO URBANO	74,101,790	133,430,971	65,672,142	49.2
0083: PROGRAMA NACIONAL DE SANEAMIENTO RURAL	141,368,589	224,829,863	174,264,221	77.5
0086: MEJORA DE LOS SERVICIOS DEL SISTEMA DE JUSTICIA PENAL	45,877,372	61,725,509	60,750,338	98.4
0087: INCREMENTO DE LA COMPETIVIDAD DEL SECTOR ARTESANIA	40,570	307,244	267,374	87.0
0089: REDUCCION DE LA DEGRADACION DE LOS SUELOS AGRARIOS	304,612	287,489	287,281	99.9
0090: LOGROS DE APRENDIZAJE DE ESTUDIANTES DE LA EDUCACION BASICA REGULAR	878,698,006	1,064,629,212	1,031,199,356	96.9
0091: INCREMENTO EN EL ACCESO DE LA POBLACION DE 3 A 16 AÑOS A LOS SERVICIOS EDUCATIVOS PUBLICOS DE LA EDUCACION BASICA REGULAR	4,962,949	11,406,186	9,588,658	84.1
0093: DESARROLLO PRODUCTIVO DE LAS EMPRESAS	3,228,049	4,066,301	3,747,478	92.2
0094: ORDENAMIENTO Y DESARROLLO DE LA ACUICULTURA	735,468	1,378,102	1,367,169	99.2
0095: FORTALECIMIENTO DE LA PESCA ARTESANAL	54,882	535,740	497,476	92.9

Categoría Presupuestal	PIA	PIM	Devengado	Avance %
0096: GESTION DE LA CALIDAD DEL AIRE	20,000	0	0	0.0
0097: PROGRAMA NACIONAL DE ASISTENCIA SOLIDARIA PENSION 65	87,196,182	87,144,159	87,094,327	99.9
0098: CUNA MAS	23,730,082	22,422,345	22,164,669	98.9
0101: INCREMENTO DE LA PRACTICA DE ACTIVIDADES FISICAS, DEPORTIVAS Y RECREATIVAS EN LA POBLACION PERUANA	39,903,845	79,531,837	65,459,338	82.3
0103: FORTALECIMIENTO DE LAS CONDICIONES LABORALES	3,734,170	4,443,970	4,137,871	93.1
0104: REDUCCION DE LA MORTALIDAD POR EMERGENCIAS Y URGENCIAS MEDICAS	3,359,289	5,357,245	4,807,388	89.7
0106: INCLUSION DE NIÑOS, NIÑAS Y JOVENES CON DISCAPACIDAD EN LA EDUCACION BASICA Y TECNICO PRODUCTIVA	3,563,444	4,353,002	4,191,762	96.3
0107: MEJORA DE LA FORMACION EN CARRERAS DOCENTES EN INSTITUTOS DE EDUCACION SUPERIOR NO UNIVERSITARIA	10,540,259	13,772,094	12,179,981	88.4
0109: NUESTRAS CIUDADES	655,850	2,471,708	1,626,667	65.8
0113: SERVICIOS REGISTRALES ACCESIBLES Y OPORTUNOS CON COBERTURA UNIVERSAL	0	43,660	31,657	72.5
0115: PROGRAMA NACIONAL DE ALIMENTACION ESCOLAR	70,779,961	63,635,331	61,795,702	97.1
0116: MEJORAMIENTO DE LA EMPLEABILIDAD E INSERCIÓN LABORAL-PROEMPLO	446,735	1,229,141	1,070,300	87.1
0117: ATENCION OPORTUNA DE NIÑAS, NIÑOS Y ADOLESCENTES EN PRESUNTO ESTADO DE ABANDONO	5,050,168	6,209,438	5,989,601	96.5
0118: ACCESO DE HOGARES RURALES CON ECONOMIAS DE SUBSISTENCIA A MERCADOS LOCALES - HAKU WIÑAY	13,863,307	13,937,567	13,922,205	99.9
0121: MEJORA DE LA ARTICULACION DE PEQUEÑOS PRODUCTORES AL MERCADO	56,040,290	64,161,867	54,885,262	85.5
0123: MEJORA DE LAS COMPETENCIAS DE LA POBLACION PENITENCIARIA PARA SU REINSERCIÓN SOCIAL POSITIVA	9,392,608	18,038,702	9,889,486	54.8
0125: MEJORA DE LA EFICIENCIA DE LOS PROCESOS ELECTORALES E INCREMENTO DE LA PARTICIPACION POLITICA DE LA CIUDADANIA	184,006	187,625	172,639	92.0
0126: FORMALIZACION MINERA DE LA PEQUEÑA MINERIA Y MINERIA ARTESANAL	0	1,144,933	912,931	79.7
0127: MEJORA DE LA COMPETITIVIDAD DE LOS DESTINOS TURISTICOS	3,146,804	12,237,715	11,516,891	94.1
0128: REDUCCION DE LA MINERIA ILEGAL	188,000	1,047,465	942,902	90.0
0129: PREVENCION Y MANEJO DE CONDICIONES SECUNDARIAS DE SALUD EN PERSONAS CON DISCAPACIDAD	1,645,776	1,801,554	1,731,959	96.1
0130: COMPETITIVIDAD Y APROVECHAMIENTO SOSTENIBLE DE LOS RECURSOS FORESTALES Y DE LA FAUNA SILVESTRE	3,159,769	3,566,783	3,378,879	94.7
0131: CONTROL Y PREVENCION EN SALUD MENTAL	3,807,185	8,793,199	8,291,430	94.3
0132: PUESTA EN VALOR Y USO SOCIAL DEL PATRIMONIO CULTURAL	3,605,178	3,964,823	3,751,114	94.6
0135: MEJORA DE LAS CAPACIDADES MILITARES PARA LA DEFENSA Y EL DESARROLLO NACIONAL	53,052,324	45,662,633	45,497,768	99.6
0137: DESARROLLO DE LA CIENCIA, TECNOLOGIA E INNOVACION TECNOLOGICA	210,000	352,520	120,481	34.2
0138: REDUCCION DEL COSTO, TIEMPO E INSEGURIDAD EN EL SISTEMA DE TRANSPORTE	836,679,328	1,161,464,050	1,103,496,041	95.0
0139: DISMINUCION DE LA INCIDENCIA DE LOS CONFLICTOS, PROTESTAS Y MOVILIZACIONES SOCIALES VIOLENTAS QUE ALTERAN EL ORDEN PUBLICO	607,470	1,101,021	1,015,617	92.2
0140: DESARROLLO Y PROMOCION DE LAS ARTES E INDUSTRIAS CULTURALES	241,076	844,256	757,461	89.7
0142: ACCESO DE PERSONAS ADULTAS MAYORES A SERVICIOS ESPECIALIZADOS	212,316	572,993	481,564	84.0
0144: CONSERVACION Y USO SOSTENIBLE DE ECOSISTEMAS PARA LA PROVISION DE SERVICIOS ECOSISTEMICOS	790,065	1,266,579	1,042,114	82.3
0146: ACCESO DE LAS FAMILIAS A VIVIENDA Y ENTORNO URBANO ADECUADO	5,670,517	36,227,420	20,020,817	55.3
0147: FORTALECIMIENTO DE LA EDUCACION SUPERIOR TECNOLOGICA	106,950	510,125	251,712	49.3
0148: REDUCCION DEL TIEMPO, INSEGURIDAD Y COSTO AMBIENTAL EN EL TRANSPORTE URBANO	44,324,350	84,493,298	66,025,815	78.1
0149: MEJORA DEL DESEMPEÑO EN LAS CONTRATACIONES PUBLICAS	524,864	455,306	418,869	92.0
9001: ACCIONES CENTRALES	306,900,514	407,400,629	367,180,919	90.1
9002: ASIGNACIONES PRESUPUESTARIAS QUE NO RESULTAN EN PRODUCTOS	766,542,342	972,564,048	821,154,144	84.4

Fuente: Ministerio de Economía y Finanzas - SIAF.
Extracción: Oficina de Gestión de la Información y Estadística

9. AUTORIDADES DEL DEPARTAMENTO

9.1 Nombre del Gobernador, Vice Gobernador, Alcalde Provincial y Alcaldes Distritales

REGIÓN	PROVINCIA	DISTRITO	NOMBRES Y APELLIDOS	CARGO
PUNO	AZANGARO	-	FLAVIO JESUS MAMANI HANCCO	ALCALDE PROVINCIAL
PUNO	AZANGARO	ACHAYA	EDSON DAVID CALLOAPAZA GUTIERREZ	ALCALDE DISTRITAL
PUNO	AZANGARO	ARAPA	ROGGER GREGORIO TORRES PALLI	ALCALDE DISTRITAL
PUNO	AZANGARO	ASILLO	ALIPIO SUCARI HANCCO	ALCALDE DISTRITAL
PUNO	AZANGARO	CAMINACA	RICHARD EDWIN CHARCA RODRIGUEZ	ALCALDE DISTRITAL
PUNO	AZANGARO	CHUPA	JOSE ELIAS CHUPA JOVE	ALCALDE DISTRITAL
PUNO	AZANGARO	JOSE DOMINGO CHOQUEHUAN	AGUSTIN RAMOS PARQUI	ALCALDE DISTRITAL
PUNO	AZANGARO	MUNANI	FELIPE VILCA CHAMBI	ALCALDE DISTRITAL
PUNO	AZANGARO	POTONI	WILLIAM RAMIREZ HUAMANI	ALCALDE DISTRITAL
PUNO	AZANGARO	SAMAN	GERBACIO QUECARA PEREZ	ALCALDE DISTRITAL
PUNO	AZANGARO	SAN ANTON	VICTOR MANUEL MITA BARRIONUEVO	ALCALDE DISTRITAL
PUNO	AZANGARO	SAN JOSE	HERMOGENES HUARICALLO QUISPE	ALCALDE DISTRITAL
PUNO	AZANGARO	SAN JUAN DE SALINAS	SILVERIO BENITO MAMANI MAMANI	ALCALDE DISTRITAL
PUNO	AZANGARO	SANTIAGO DE PUPUJA	ANTONIO TITE HUARSAYA	ALCALDE DISTRITAL
PUNO	AZANGARO	TIRAPATA	UBALDO GERMAN POMALEQUE MANGO	ALCALDE DISTRITAL
PUNO	CARABAYA	-	FABIO VARGAS HUAMANTUCO	ALCALDE PROVINCIAL
PUNO	CARABAYA	AJOYANI	LUIS ALBERTO QUISPE VILCA	ALCALDE DISTRITAL
PUNO	CARABAYA	AYAPATA	VALER VALENTIN MOLINA ORTIZ	ALCALDE DISTRITAL
PUNO	CARABAYA	COASA	HUGO LINO FARFAN MAMANI	ALCALDE DISTRITAL
PUNO	CARABAYA	CORANI	EDMUNDO ALEJANDRINO CACERES GUERRA	ALCALDE DISTRITAL
PUNO	CARABAYA	CRUCERO	WILVER MARINO PEÑA LINO	ALCALDE DISTRITAL
PUNO	CARABAYA	ITUATA	VIDAL SAYA MACEDO	ALCALDE DISTRITAL
PUNO	CARABAYA	OLLACHEA	CARLOS ARTURO NINA ALFEREZ	ALCALDE DISTRITAL
PUNO	CARABAYA	SAN GABAN	ROGER LARICO QUISPE	ALCALDE DISTRITAL
PUNO	CARABAYA	USICAYOS	PAUL WILLIAM SOTOMAYOR GUERRA	ALCALDE DISTRITAL
PUNO	CHUCUITO	-	JUSTO APAZA DELGADO	ALCALDE PROVINCIAL
PUNO	CHUCUITO	DESAGUADERO	ISIDORO FELIX MENDOZA HUALLPA	ALCALDE DISTRITAL
PUNO	CHUCUITO	HUACULLANI	BASILIO MENDOZA URIARTE	ALCALDE DISTRITAL
PUNO	CHUCUITO	KELLUYO	GILVER CHURA YUPANQUI	ALCALDE DISTRITAL
PUNO	CHUCUITO	PISACOMA	GIL FELIPE TICONA QUISPE	ALCALDE DISTRITAL
PUNO	CHUCUITO	POMATA	ANA MARIA YUPANQUI MENDOZA	ALCALDE DISTRITAL
PUNO	CHUCUITO	ZEPITA	HUGO GILDRES MIRANDA MONASTERIO	ALCALDE DISTRITAL
PUNO	EL COLLAO	-	VILLANUEVA MAQUERA RESALASO	ALCALDE PROVINCIAL
PUNO	EL COLLAO	CAPASO	JUAN TUCCO ORDONEZ	ALCALDE DISTRITAL
PUNO	EL COLLAO	CONDURIRI	HUGO MONTALICOS FELICIANO	ALCALDE DISTRITAL
PUNO	EL COLLAO	PILCUYO	ELMER ROLANDO CALLIRI CHURA	ALCALDE DISTRITAL
PUNO	EL COLLAO	SANTA ROSA	EUDALIO VALERIO CHARAJA CONDORCALLO	ALCALDE DISTRITAL
PUNO	HUANCANE	-	JORGE ARTURO ALVAREZ MENDOZA	ALCALDE PROVINCIAL
PUNO	HUANCANE	COJATA	WILLIAM TEISON QUITO FLORES	ALCALDE DISTRITAL
PUNO	HUANCANE	HUATASANI	WALTER HUGO LIPA CONDORI	ALCALDE DISTRITAL
PUNO	HUANCANE	INCHUPALLA	PABLO LORGIO ARACAYO HUANCA	ALCALDE DISTRITAL
PUNO	HUANCANE	PUSI	COSME ROBER ASCUNA AQUISE	ALCALDE DISTRITAL
PUNO	HUANCANE	ROSASPATA	JOHN EUSTAQUIO MACHACA CONDORI	ALCALDE DISTRITAL
PUNO	HUANCANE	TARACO	DAVID PARISUANA APAZA	ALCALDE DISTRITAL
PUNO	HUANCANE	VILQUE CHICO	ROLANDO MACHACA CONDORI	ALCALDE DISTRITAL
PUNO	LAMPA	-	CIRIACO ISIDRO DIAZ ARESTEGUI	ALCALDE PROVINCIAL
PUNO	LAMPA	CABANILLA	MIGUEL LUCIANO MESTAS VILCA	ALCALDE DISTRITAL
PUNO	LAMPA	CALAPUJA	ADOLFO SAAVEDRA CAMPOS	ALCALDE DISTRITAL
PUNO	LAMPA	NICASIO	MAURO PUMA COLLANQUI	ALCALDE DISTRITAL
PUNO	LAMPA	OCUVIRI	ROMULO CCASA CUCHO	ALCALDE DISTRITAL
PUNO	LAMPA	PALCA	HUMBERTO SALAZAR MAMANI	ALCALDE DISTRITAL
PUNO	LAMPA	PARATIA	HERMES CABANA CAJIA	ALCALDE DISTRITAL
PUNO	LAMPA	PUCARA	LEONARDO ARPI INOFUENTE	ALCALDE DISTRITAL
PUNO	LAMPA	SANTA LUCIA	ANGEL CASTILLO COLQUE	ALCALDE DISTRITAL
PUNO	LAMPA	VILAVILA	ROGATO MODESTO PACCOCUTIPA	ALCALDE DISTRITAL
PUNO	MELGAR	-	ESTEBAN ALVAREZ CCASA	ALCALDE PROVINCIAL
PUNO	MELGAR	ANTAUTA	ELOY ISMAEL CHURA MENDOZA	ALCALDE DISTRITAL
PUNO	MELGAR	CUPI	MARCELINO SURCO QUISPE	ALCALDE DISTRITAL
PUNO	MELGAR	LLALLI	JUAN JACOBS ROJAS ABARCA	ALCALDE DISTRITAL
PUNO	MELGAR	MACARI	ZENON TINTAYA AGUILAR	ALCALDE DISTRITAL
PUNO	MELGAR	NUNOA	HUGO AGUILAR CARLO	ALCALDE DISTRITAL
PUNO	MELGAR	ORURILLO	ALAIN YORKMAN MENDIZABAL GUTIERREZ	ALCALDE DISTRITAL
PUNO	MELGAR	SANTA ROSA	RALU MARTIRES CCAMA HUALLPA	ALCALDE DISTRITAL
PUNO	MELGAR	UMACHIRI	MARIA ANTONIA APAZA APAZA	ALCALDE DISTRITAL
PUNO	MOHO	-	JUAN JOSE TINTA MAMANI	ALCALDE PROVINCIAL
PUNO	MOHO	CONIMA	DIOGENIS CHOQUECHAMBI QUISPE	ALCALDE DISTRITAL
PUNO	MOHO	HUAYRAPATA	JAVIER POMA QUIROZ	ALCALDE DISTRITAL
PUNO	MOHO	TILALI	JUAN APAZA VILCA	ALCALDE DISTRITAL
PUNO	PUNO	-	MARTIN TICONA MAQUERA	ALCALDE PROVINCIAL
PUNO	PUNO	ACORA	LUCIO ELISEO ISTAÑA RAMOS	ALCALDE DISTRITAL
PUNO	PUNO	AMANTANI	MARCELINO YUCRA PACOMPIA	ALCALDE DISTRITAL
PUNO	PUNO	ATUNCOLLA	CEFERINO FLORES CHAVEZ	ALCALDE DISTRITAL
PUNO	PUNO	CAPACHICA	SANTIAGO COILA YUCRA	ALCALDE DISTRITAL
PUNO	PUNO	CHUCUITO	EDWIN WINGSTON CRUZ QUISPE	ALCALDE DISTRITAL
PUNO	PUNO	COATA	ELMER PELINCO QUISPE	ALCALDE DISTRITAL
PUNO	PUNO	HUATA	WILMER ULISES VILCA COLQUEHUANCA	ALCALDE DISTRITAL
PUNO	PUNO	MANAZO	MIGUEL GABRIEL QUISPE ACHATA	ALCALDE DISTRITAL
PUNO	PUNO	PAUCARCOLLA	JOHN IBEROS APAZA	ALCALDE DISTRITAL
PUNO	PUNO	PICHACANI	PEDRO ERASMO RAMOS CUTIMBO	ALCALDE DISTRITAL
PUNO	PUNO	PLATERIA	EUSTACIO ALCA PACHO	ALCALDE DISTRITAL
PUNO	PUNO	SAN ANTONIO	JORGE CRUZ TICONA PATINA	ALCALDE DISTRITAL
PUNO	PUNO	TIQUILLACA	RODOLFO ALVAREZ ARCE	ALCALDE DISTRITAL
PUNO	PUNO	VILQUE	VENANCIA APAZA PACHACUTE	ALCALDE DISTRITAL
PUNO	SAN ANTONIO DE PUTINA	-	YOLINDA BARRANTES QUENALLATA	ALCALDE PROVINCIAL
PUNO	SAN ANTONIO DE PUTINA	ANANEA	LEONARDO HUANCA MAMANI	ALCALDE DISTRITAL
PUNO	SAN ANTONIO DE PUTINA	PEDRO VILCA APAZA	JUSTINO QUISPE MALDONADO	ALCALDE DISTRITAL
PUNO	SAN ANTONIO DE PUTINA	QUILCAPUNCU	JOSE GIL MAMANI	ALCALDE DISTRITAL
PUNO	SAN ANTONIO DE PUTINA	SINA	ROBER VALDIVIA TORO	ALCALDE DISTRITAL
PUNO	SAN ROMAN	-	DAVID SUCACAHUA YUCRA	ALCALDE PROVINCIAL
PUNO	SAN ROMAN	CABANA	HIPOLITO PARI QUISPE	ALCALDE DISTRITAL
PUNO	SAN ROMAN	CABANILLAS	DANIEL AUGUSTO CASTILLO VALDERRAMA	ALCALDE DISTRITAL
PUNO	SAN ROMAN	CARACOTO	RAYMUNDO YANA YANA	ALCALDE DISTRITAL
PUNO	SAN ROMAN	SAN MIGUEL	EUGENIO YUPA ZELA	ALCALDE DISTRITAL
PUNO	SANDIA	-	VICTOR ADAN MALAGA CARCASI	ALCALDE PROVINCIAL
PUNO	SANDIA	CLYOCUYO	UBALDO CICHICHOQUE MAMANI	ALCALDE DISTRITAL
PUNO	SANDIA	LIMBANI	PERCY FERMIN SOMCCO QUISPE	ALCALDE DISTRITAL
PUNO	SANDIA	PATAMBUCCO	RUBEN CCANSAYA FUENTES	ALCALDE DISTRITAL
PUNO	SANDIA	PHARA	REYNALDO ARHUIRE QUILLA	ALCALDE DISTRITAL
PUNO	SANDIA	QUIACA	PACIANO TICONA SACACA	ALCALDE DISTRITAL
PUNO	SANDIA	SAN JUAN DEL ORO	EDUARDO IVAN PILCO HUANCA	ALCALDE DISTRITAL
PUNO	SANDIA	SAN PEDRO DE PUTINA PUNCO	EDES COAQUIRA CCAPA	ALCALDE DISTRITAL
PUNO	SANDIA	YANAHUAYA	JUAN FREDY ZUNIGA CHURA	ALCALDE DISTRITAL
PUNO	YUNGUYO	-	HERMES GERONCIO BAZAN CHOQUE	ALCALDE PROVINCIAL
PUNO	YUNGUYO	ANAPIA	PASTOR RUBEN TICONA CHALCO	ALCALDE DISTRITAL
PUNO	YUNGUYO	COPANI	ROGER CALLI CHINO	ALCALDE DISTRITAL
PUNO	YUNGUYO	CUTURAPI	ARMANDO MAMANI ROSAS	ALCALDE DISTRITAL
PUNO	YUNGUYO	OLLARAYA	ALEJANDRO MAMANI MAMANI	ALCALDE DISTRITAL
PUNO	YUNGUYO	TINACACHI	VIDAL CESAR UCHASARA SUXO	ALCALDE DISTRITAL
PUNO	YUNGUYO	UNICACHI	HUGO LERMA TITO	ALCALDE DISTRITAL
PUNO	PUNO	-	WALTER A. ADVIRI CALISAYA	GOBERNADOR REGIONAL
PUNO	PUNO	-	AGUSTIN L. LUQUE CHAYNA	VICEGOBERNADOR REGIONAL

Fuente: Jurado Nacional de Elecciones - Resolución N° 3594-2018-JNE
Extracción: Oficina de Gestión de la Información y Estadística.