

# CARPETA GEOREFERENCIAL DEPARTAMENTO AMAZONAS PERÚ



OFICIALÍA MAYOR  
Dirección General Parlamentaria  
Oficina de Gestión de la Información y Estadística

Lima, 31 de diciembre del 2019

## Índice

<b>PRESENTACIÓN</b> .....	3
<b>1. INFORMACIÓN GENERAL DE LA REGIÓN</b> .....	4
1.1. CARACTERÍSTICAS GEOGRÁFICAS .....	4
1.2. CARACTERÍSTICAS ECONÓMICAS .....	5
<b>2. INCLUSIÓN SOCIAL</b> .....	7
2.1 POBREZA.....	7
2.1.1. Población en situación de pobreza, 2007 - 2018 (porcentaje).....	7
2.1.2. Población en situación de pobreza extrema, 2013 - 2018 (porcentaje). .....	7
<b>3. EDUCACIÓN</b> .....	7
3.1 Matrícula en el sistema educativo por tipo de gestión, según etapa, modalidad y nivel educativo, 2019 .....	7
<b>4. SALUD</b> .....	8
4.1 Infraestructura del sector salud por tipo de establecimiento 2014 - 2018. ....	8
4.2 Población Asegurada en el Seguro Integral de Salud, porcentaje respecto al total, 2007– 2018 .....	8
<b>5. MUJER Y DESARROLLO SOCIAL</b> .....	9
5.1 Víctimas de Femicidio, 2009 – 2019 (Nº de casos registrados). ....	9
5.2 Denuncias de violencia familiar, 2011 – 2019 (Nº de casos registrados) .....	9
<b>6. TRABAJO</b> .....	10
6.1 Población Económicamente Activa 2007 – 2019 (Miles de personas).....	10
<b>7. SEGURIDAD CIUDADANA</b> .....	10
7.1 Denuncias de faltas 2011 – 2019 (casos registrados). ....	10
7.2 Población de 15 y más Años de Edad del Área Urbana Víctima de Algún Acto Delictivo 2012 – 2019 (Porcentaje). ....	10
7.3 Denuncias por robo de vehículos, 2009 - 2019 (Nº de casos registrados). ....	11
7.4 Droga ilícita decomisada, 2011 – 2019 (kilogramos). ....	11
7.6 Conflictos sociales latentes .....	12
<b>8. PRESUPUESTO</b> .....	13
8.1 Asignación presupuestal .....	13
8.1.1 Presupuesto inicial del gobierno nacional, regional y local; Ley 30879, del Presupuesto del Sector público para el año fiscal 2019 .....	13
8.1.2. Avance presupuestal por niveles de gobierno .....	13
8.1.3 Programas presupuestales al 31 de diciembre de 2019 .....	14
<b>9. AUTORIDADES DE LA REGIÓN</b> .....	16
9.1 Nombre del Gobernador, Vice Gobernador, Alcalde Provincial y Alcaldes Distritales .....	16

## PRESENTACIÓN

La Dirección General Parlamentaria a través de la Oficina de Gestión de la Información y Estadística ha elaborado la Carpeta Estadística Georeferencial del departamento de Amazonas, que tiene como propósito facilitar a los señores congresistas en su función de representación, así como a la Alta Dirección y Servicio Parlamentario, datos e información importante, respecto a los principales indicadores sociales de la realidad del departamento de Amazonas.

La Carpeta Georeferencial, pretende describir y abarcar los puntos más relevantes que debe contener un estudio sobre la situación real y social del departamento, en concordancia con las políticas de estado actuales, en términos estadísticos, tomando como puntos ejes la Inclusión Social, la Seguridad Ciudadana y los Programas Estratégicos.

Para la elaboración de la presente carpeta, se ha recopilado y analizado información de instituciones públicas, tales como: Instituto Nacional de Estadística e Informática – INEI, Ministerio de Educación, Ministerio del Interior, Policía Nacional del Perú – PNP, Defensoría del Pueblo, Ministerio de Economía y Finanzas, Jurado Nacional de Elecciones, las mismas que se detallan en el contenido.

Con la presente Carpeta, la Dirección General Parlamentaria a través de la Oficina de Gestión de la Información y Estadística, espera contribuir con información importante para la toma de decisiones.

## 1. INFORMACIÓN GENERAL DE LA REGIÓN

### 1.1. CARACTERÍSTICAS GEOGRÁFICAS

#### a) Superficie y Ubicación Geográfica.

Amazonas está situado en el nororiente del país y posee parte de sierra y de selva. Limita al norte con la República del Ecuador, al este con Loreto, al sudeste con San Martín, al sur con La Libertad y al oeste con Cajamarca. Su relieve andino está formado por la cordillera del Cóndor. En la selva amazónica la temperatura es alta. Consta de 7 provincias y 84 distritos. Sus provincias son: Chachapoyas, Bagua, Bongará, Condorcanqui, Luya, Rodríguez de Mendoza y Utcubamba, cuya capital Bagua Grande es la ciudad más poblada. Se hablan algunos dialectos no oficiales como: aguaruna, huambisa y quechua chachapoyano.

#### b) Población

Según las proyecciones poblacionales del INEI al 2019, Amazonas albergaba una población de 426,566 habitantes, lo que representa el 1,31% de la población nacional

**CUADRO N° 1**  
**Amazonas. Superficie, Población y Densidad poblacional 2019.**

Departamento	Extensión Superficial (km <sup>2</sup> )	Población Estimada 2019 (habitantes)	Densidad poblacional (Hab./km <sup>2</sup> )
<b>Total</b>	<b>1,285,216</b>	<b>32,495,510</b>	<b>25.28</b>
Amazonas	39,249.13	426,566	10.87

Fuente: Instituto Nacional de Estadística e Informática (INEI)

Elaboración: Oficina de Gestión de la Información y Estadística

**Nota:** Mediante la aprobación en mayo de 2013 del Reglamento de Arbitraje Territorial, un Tribunal Técnico continuará definiendo la delimitación (precisándose el área superficial) donde exista imprecisión de límites.

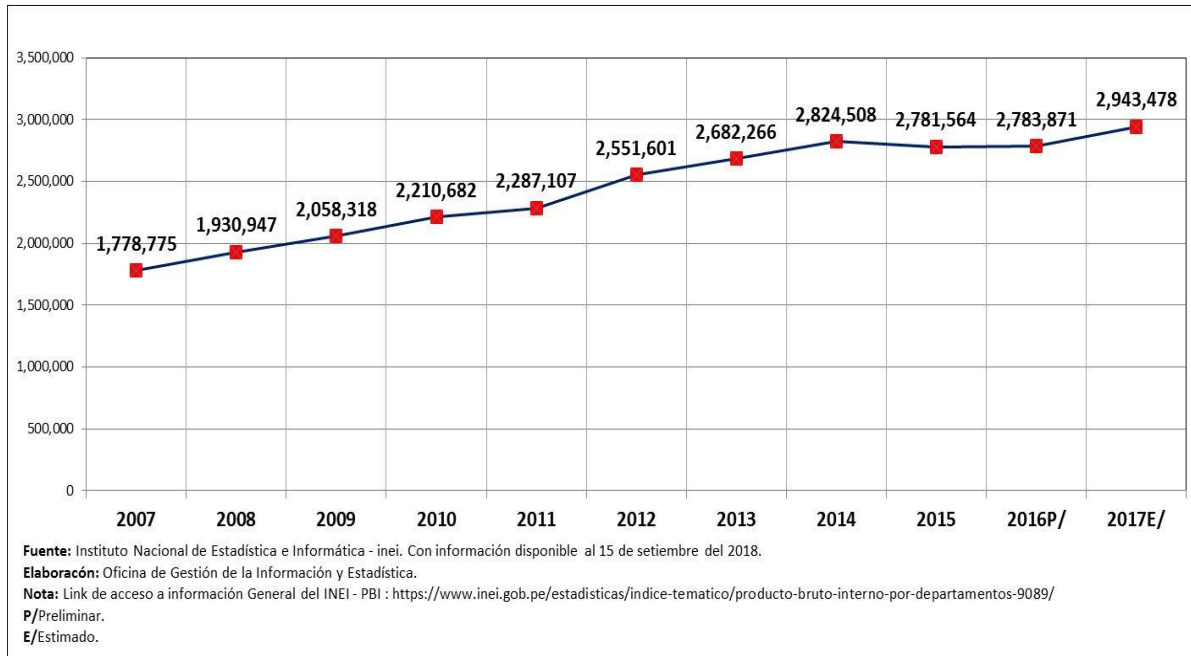
#### c) Clima

El clima promedio es de 25°C. En la selva alta (500 a 600 msnm) la temperatura desciende a 16°C. Amazonas cuenta con ocho cuencas: Alto Marañón, Santiago, Cenepa, Nieva, Chiriaco y Utcubamba. El régimen de descarga de los ríos es irregular. En la época de avenidas, desde noviembre hasta abril, dichas descargas son significativas. La época de estiaje comprende los meses de mayo a octubre.

#### d) Estructura productiva

El Producto bruto Interno Departamental (PBI) representa el 3.07 por ciento del VAB nacional. El crecimiento económico promedio anual del departamento en el período 2008-2015 fue del 44.87 por ciento., la actividad productiva del departamento de Amazonas se sustenta en los sectores agropecuarios, construcción, servicios y comercio.

**CUADRO N° 2**  
 Amazonas: Valor agregado bruto 2007 – 2017E/  
 Valores a precios constantes 2007  
 (Miles de nuevos soles)



## 1.2. CARACTERÍSTICAS ECONÓMICAS

### a) Agricultura

La actividad agropecuaria representa el 32.4 por ciento del Valor Agregado Bruto (VAB<sup>1</sup>) departamental. Los cultivos principales son el café, arroz y pastos. Bagua Grande es una zona agrícola preponderante, dado que dispone de riego superficial (río Utcubamba), a diferencia de la mayor parte del agro regional que se maneja bajo sistemas de secano (lluvias). Es importante también mencionar la presencia de grandes extensiones de bosques de especies maderables (cedro, aguano, caoba, maruá) cuya producción llega como materia prima a los mercados de Piura, Chiclayo y Trujillo.

### b) Construcción

La construcción alcanzo un 11.6 por ciento del VAB del departamento, aumentando en un 0.3 por ciento con respecto al año 2016P.

### c) Comercio

El comercio representa el 11.6 por ciento del VAB regional y está orientado básicamente a la venta de diversos tipos de madera y productos agrícolas y ganaderos. Los destinos más importantes son los departamentos de Piura, Lambayeque y La Libertad.

<sup>1</sup> VAB: Valor Agregado Bruto

**d) Manufactura**

La manufactura es de carácter primario y concentra el 4.2 por ciento del VAB departamental. Radica en el procesamiento de derivados del petróleo (Refinería El Milagro) y en pequeñas empresas dedicadas a la producción de aguardiente y muebles de madera. También destaca la pequeña industria láctea (queso, mantequilla, manjar blanco).

**e) Transporte, Almacén., Correo y Mensajería**

En esta actividad el departamento solo alcanzó el 4.2 por ciento del VAB, este está basada en el transporte de productos hacia los mercados de abastos y de servicios públicos.

En materia de turismo destaca el potencial de las ruinas de Kuelap, así como la riqueza paisajística y ecológica de la región. En este último caso, sobresalen el Lago de Pomacocha, ubicado en la provincia de Bongará (distrito de Florida) y el Pongo de Manseriche, considerado como una de las mayores riquezas hidráulicas a escala mundial.

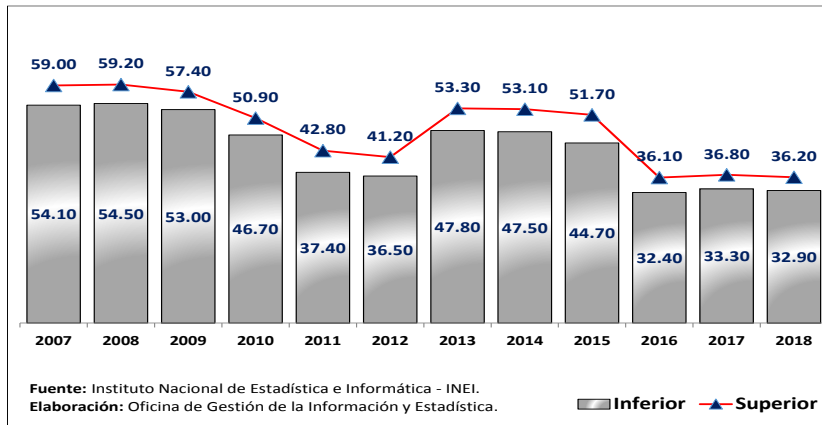
**f) Extracción de Petróleo, Gas y Minerales**

En esta actividad solo aportó el 2.6 por ciento al VAB del departamento, teniendo una baja con respecto al año 2016P de 0.188 por ciento.

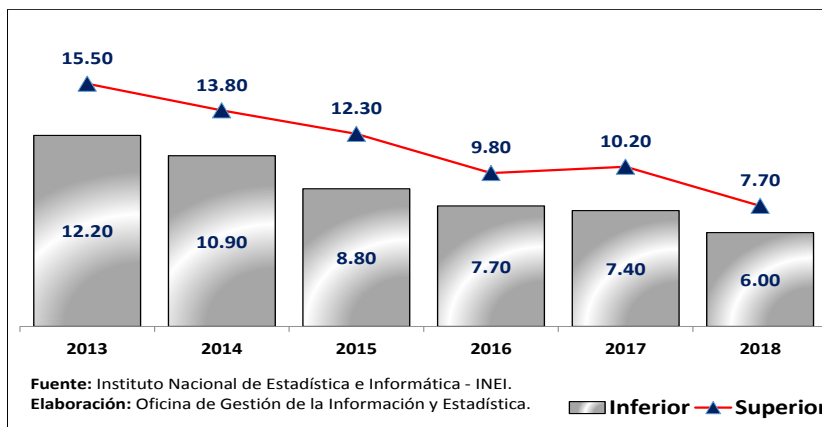
## 2. INCLUSIÓN SOCIAL

### 2.1 POBREZA.

#### 2.1.1. Población en situación de pobreza, 2007 - 2018 (porcentaje).



#### 2.1.2. Población en situación de pobreza extrema, 2013 - 2018 (porcentaje).



## 3. EDUCACIÓN

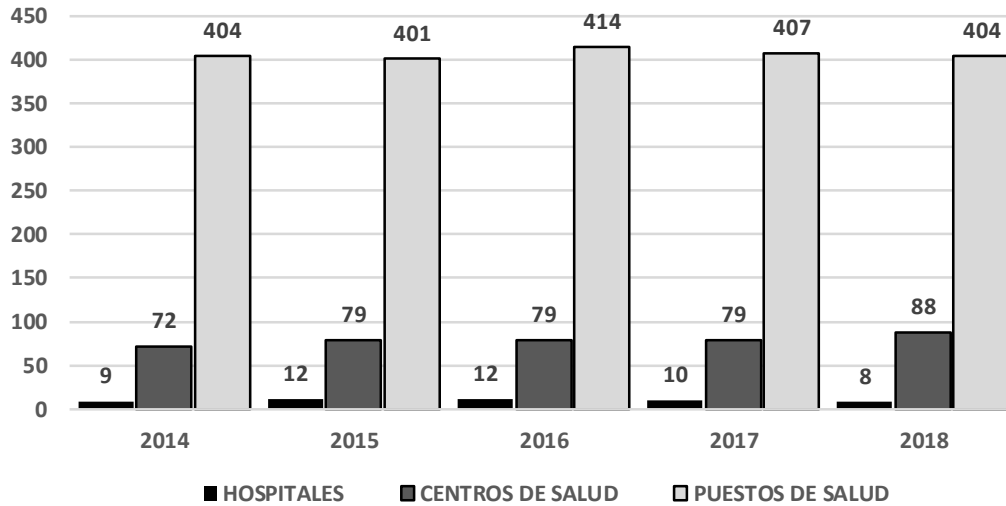
### 3.1 Matrícula en el sistema educativo por tipo de gestión, según etapa, modalidad y nivel educativo, 2019

Etapa, modalidad y nivel educativo	Total	Gestión		Área		Sexo		Pública		Privada	
		Pública	Privada	Urbana	Rural	Masculino	Femenino	Urbana	Rural	Urbana	Rural
<b>Total</b>	<b>145,369</b>	<b>141,168</b>	<b>4,201</b>	<b>78,081</b>	<b>67,288</b>	<b>74,324</b>	<b>71,045</b>	<b>74,615</b>	<b>66,553</b>	<b>3,466</b>	<b>735</b>
<b>Básica Regular</b>	<b>135,307</b>	<b>132,715</b>	<b>2,592</b>	<b>68,900</b>	<b>66,407</b>	<b>69,773</b>	<b>65,534</b>	<b>67,043</b>	<b>65,672</b>	<b>1,857</b>	<b>735</b>
Inicial	29,996	29,243	753	13,467	16,529	15,125	14,871	12,714	16,529	753	0
Primaria	65,115	63,957	1,158	28,599	36,516	33,273	31,842	27,873	36,084	726	432
Secundaria	40,196	39,515	681	26,834	13,362	21,375	18,821	26,456	13,059	378	303
<b>Básica Alternativa</b>	<b>3,320</b>	<b>2,282</b>	<b>1,038</b>	<b>3,320</b>	<b>0</b>	<b>1,679</b>	<b>1,641</b>	<b>2,282</b>	<b>0</b>	<b>1,038</b>	<b>0</b>
Básica Especial	201	201	0	194	7	112	89	194	7	0	0
<b>Técnico-Productiva</b>	<b>2,099</b>	<b>2,093</b>	<b>6</b>	<b>2,046</b>	<b>53</b>	<b>655</b>	<b>1,444</b>	<b>2,040</b>	<b>53</b>	<b>6</b>	<b>0</b>
<b>Superior No Universitaria</b>	<b>4,442</b>	<b>3,877</b>	<b>565</b>	<b>3,621</b>	<b>821</b>	<b>2,105</b>	<b>2,337</b>	<b>3,056</b>	<b>821</b>	<b>565</b>	<b>0</b>
Pedagógica	1,050	1,050	0	735	315	306	744	735	315	0	0
Tecnológica	3,202	2,637	565	2,886	316	1,637	1,565	2,321	316	565	0
Artística	190	190	0	0	190	162	28	0	190	0	0

Fuente: MINISTERIO DE EDUCACIÓN - Censo Escolar  
Extracción: Oficina de Gestión de la Información y Estadística

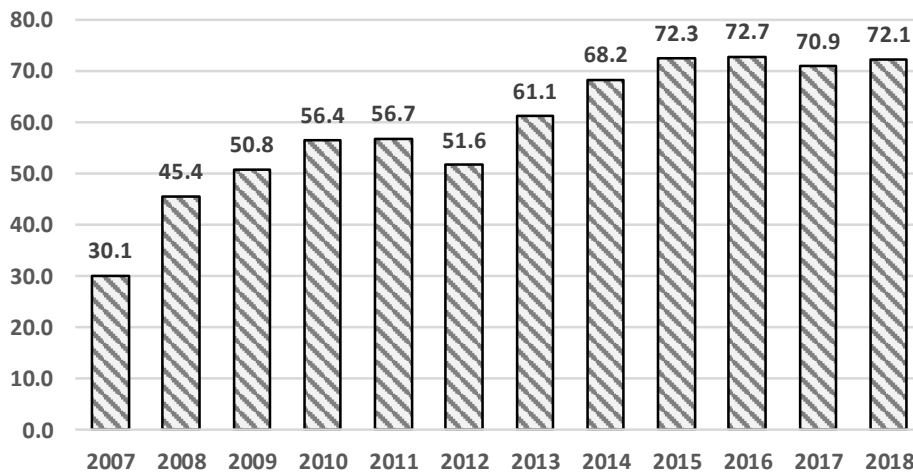
#### 4. SALUD

##### 4.1 Infraestructura del sector salud por tipo de establecimiento 2014 - 2018



Fuente: Superintendencia Nacional de Salud. INEI.  
 Elaboración: Oficina de Gestión de la Información y Estadística.

##### 4.2 Población Asegurada en el Seguro Integral de Salud, porcentaje respecto al total, 2007– 2018

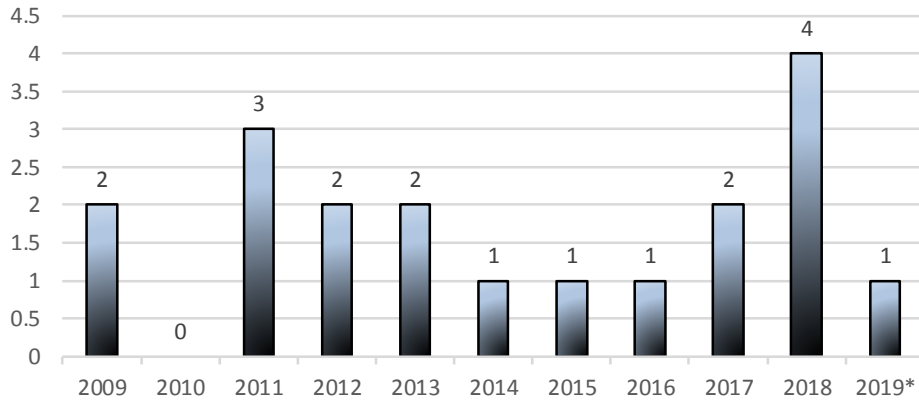


Fuente: INEI. Seguro Integral de Salud (SIS) - Base de Datos Central.  
 Elaboración: Oficina de Gestión de la Información y Estadística.



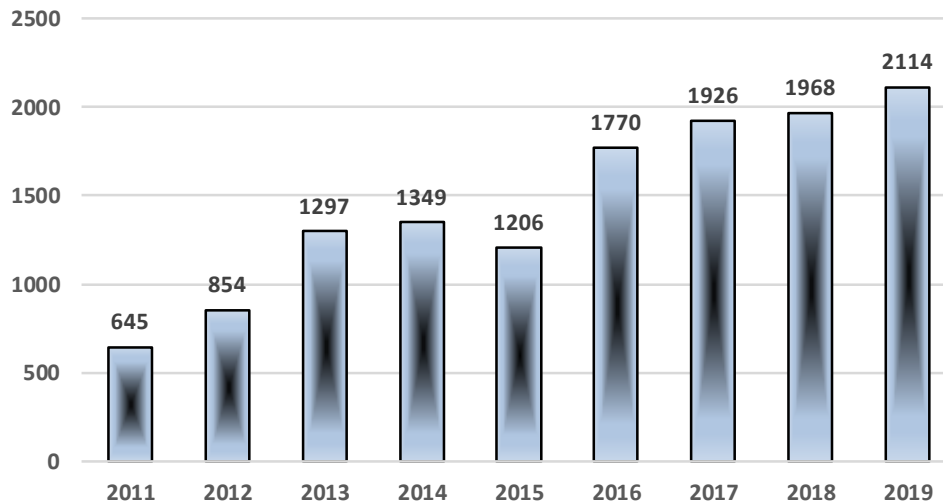
## 5. MUJER Y DESARROLLO SOCIAL

### 5.1 Víctimas de Femicidio, 2009 – 2019 (Nº de casos registrados).



Fuente: INEI. PNP. MINISTERIO PÚBLICO. MINISTERIO DE LA MUJER  
 Elaboración: Oficina de Gestión de la Información y Estadística.  
 \* Enero-Setiembre.

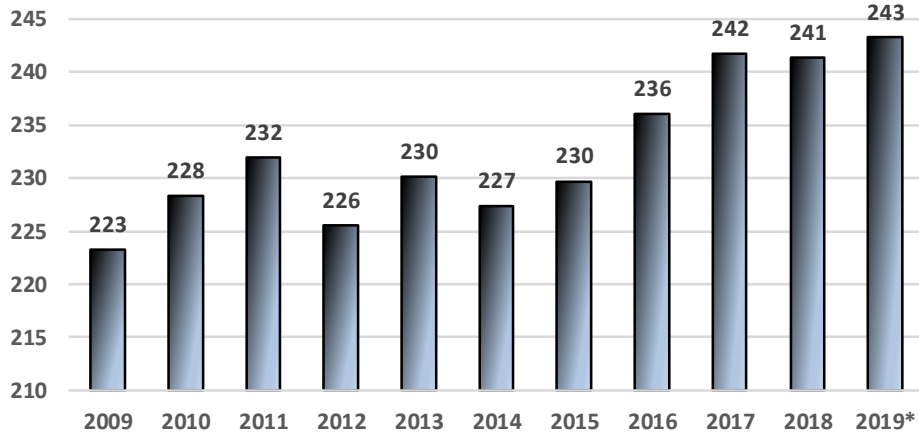
### 5.2 Denuncias de violencia familiar, 2011 – 2019 (Nº de casos registrados)



Fuente: INEI. PNP. MINISTERIO PÚBLICO. MINISTERIO DE LA MUJER  
 Elaboración: Oficina de Gestión de la Información y Estadística.  
 \* Enero-Setiembre.

## 6. TRABAJO

### 6.1 Población Económicamente Activa 2007 – 2019 (Miles de personas).



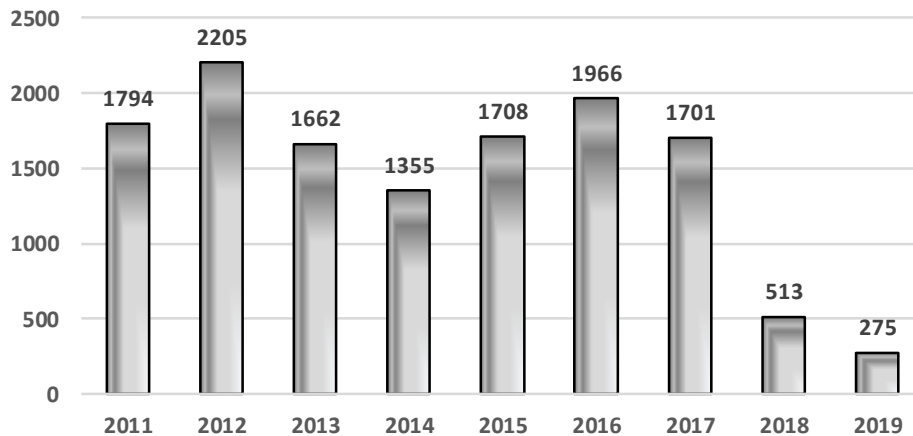
Fuente: INEI. ENAHO.

Elaboración: Oficina de Gestión de la Información y Estadística..

\* Proyectado en base a la tasa de crecimiento anual de la PEA.

## 7. SEGURIDAD CIUDADANA

### 7.1 Denuncias de faltas 2011 – 2019 (casos registrados).

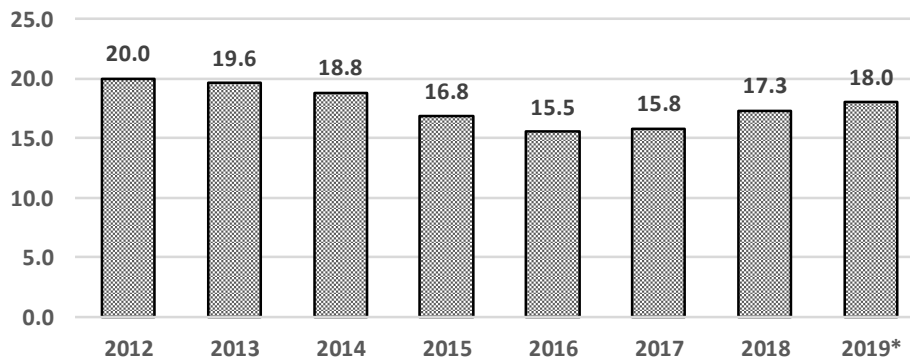


Fuente: INEI. Ministerio de Interior. Desde el 2018 cambia el Código Penal sobre tipificación de faltas.

Elaboración: Oficina de Gestión de la Información y Estadística.

\* Enero-Setiembre.

### 7.2 Población de 15 y más Años de Edad del Área Urbana Víctima de Algún Acto Delictivo 2012 – 2019 (Porcentaje).

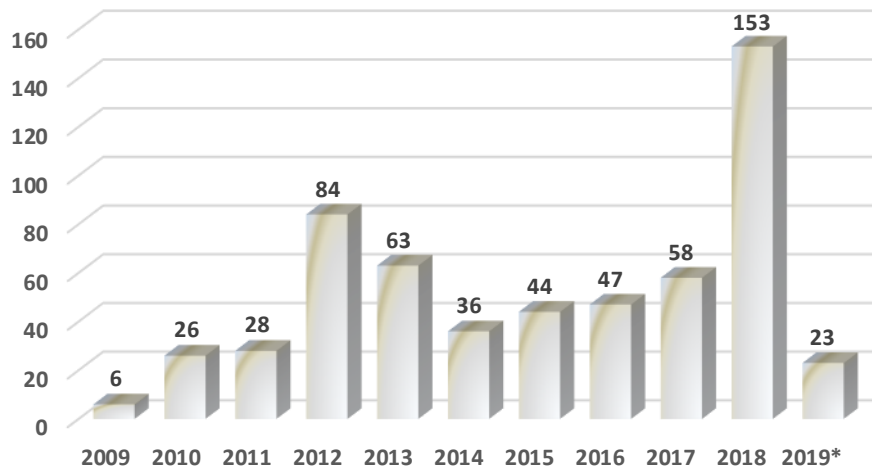


Fuente: INEI. Ministerio de Interior.

Elaboración: Oficina de Gestión de la Información y Estadística.

\* Enero-Octubre.

### 7.3 Denuncias por robo de vehículos, 2009 - 2019 (N° de casos registrados).

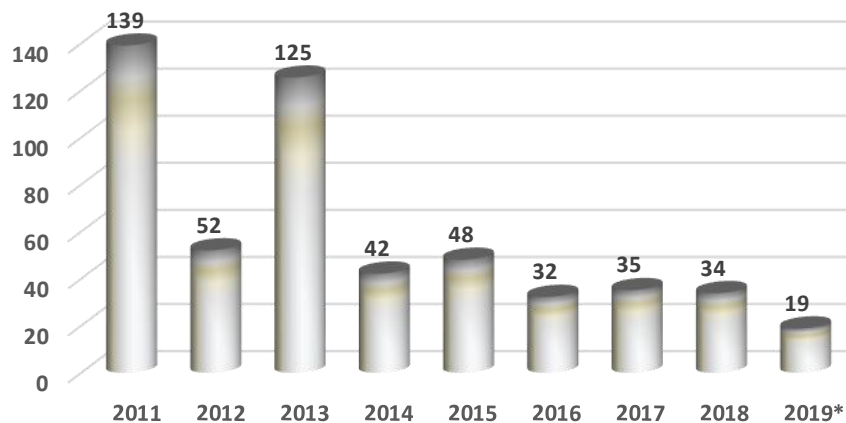


Fuente: INEI. Ministerio de Interior.

Elaboración: Oficina de Gestión de la Información y Estadística.

\* Enero-Setiembre.

### 7.4 Droga ilícita decomisada, 2011 – 2019 (kilogramos).

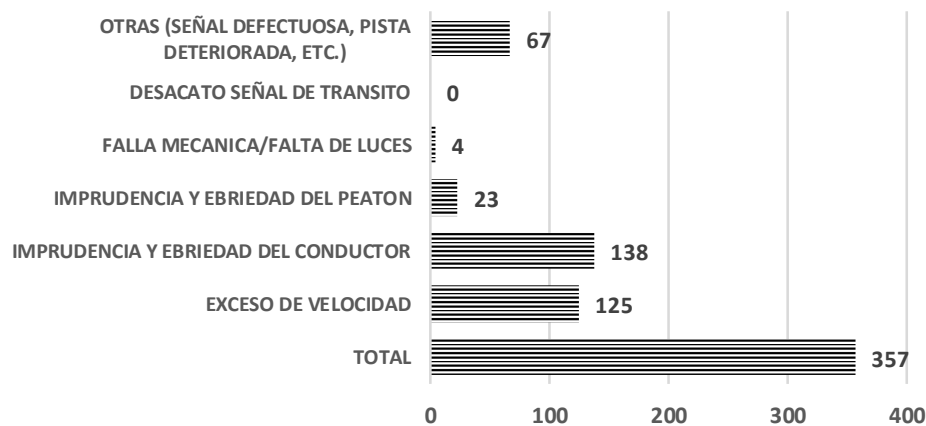


Fuente: INEI. Ministerio de Interior.

Elaboración: Oficina de Gestión de la Información y Estadística.

\* Enero-Setiembre.

### 7.5 Denuncias de Accidentes de Tránsito por causa 2019 (N° de casos registrados).



Fuente: INEI. Ministerio de Interior.

Elaboración: Oficina de Gestión de la Información y Estadística.

\* Enero-Setiembre.

## 7.6 Conflictos sociales latentes

Tipo	Caso	Lugar
Socioambiental	<p>La Organización para el Desarrollo de las Comunidades Fronterizas de "El Cenepa" (ODECOFROC) y la comunidad de Antiguo Kamam, se oponen al desarrollo de la actividad minera en la Cordillera del Cóndor, por temor a la contaminación de los ríos Sawientsa, Comaina, Marañón y Amazonas y la afectación del ecosistema del Parque Nacional Ichigkat Muja, de la Zona Reservada Santiago – Comaina y de la Reserva Comunal Tuntanain. Exigen que se reconozca el área de creación del Parque Nacional Ichigkat Muja con 152 873,76 ha. Denuncian la presencia de ciudadanos ecuatorianos del Sector La Herradura que realizan y financian actividades de minería ilegal e informal.</p> <p>La Organización de Desarrollo de las Comunidades Indígenas de Alto Comainas (ODECOAC), Asociación de Mineros Artesanales "El Cóndor" y miembros de la comunidad nativa de Shaim, se disputan realizar actividades de minería en la concesión Comaina I.</p>	<p>Distrito de El Cenepa, provincia de Condorcanqui, región Amazonas.</p>
Socioambiental	<p>Comunidades Nativas Wampis exigen a mineros ilegales el cese de sus actividades y el retiro inmediato de su territorio. En atención a dicha situación, también le exigen al Estado se implementen estrategias de lucha contra dicha actividad.</p>	<p>Distrito de Cenepa, provincia de Condorcanqui, región Amazonas.</p>

Fuente: Defensoría del Pueblo – Reporte de Conflictos Sociales N° 180 – febrero 2019

Extracción: Oficina de Gestión de la Información y Estadística.

## 8. PRESUPUESTO

### 8.1 Asignación presupuestal

#### 8.1.1 Presupuesto inicial del gobierno nacional, regional y local; Ley 30879, del Presupuesto del Sector público para el año fiscal 2019

Departamento (Meta)	Gobierno Nacional (PIA)	Gobierno Regional (PIA)	Gobiernos Locales (PIA)
TOTAL PERÚ	118,227,641,778	29,915,914,285	19,930,851,181
AMAZONAS	1,013,832,775	889,761,530	238,108,447

**Fuente:** Ministerio de Economía y Finanzas - SIAF

**Extracción:** Oficina de Gestión de la Información y Estadística

**PIA:** Presupuesto Institucional de Apertura

**Fecha de Consulta:** 29 de marzo de 2019

#### 8.1.2. Avance presupuestal por niveles de gobierno

Nivel de Gobierno	PIA	PIM	Devengado	Avance %
GOBIERNO NACIONAL	1,013,832,775	908,697,067	852,407,247	93.8
GOBIERNO REGIONAL	889,761,530	1,126,138,048	912,343,410	81.0
GOBIERNO LOCAL	238,108,447	539,202,720	376,622,990	69.8
<b>Total Departamento</b>	<b>2,141,702,752</b>	<b>2,574,037,835</b>	<b>2,141,373,647</b>	<b>83.19</b>

**Fuente:** Ministerio de Economía y Finanzas - SIAF

**Extracción:** Oficina de Gestión de la Información y Estadística

**PIA:** Presupuesto Institucional de Apertura

**PIM:** Presupuesto Institucional Modificado

**Devengado:** Reconocimiento de una Obligación de pago derivado del gasto comprometido previamente registrado

**Fecha de Consulta:** 31 de diciembre de 2019

### 8.1.3 Programas presupuestales al 31 de diciembre de 2019

Categoría Presupuestal	PIA	PIM	Devengado	Avance %
0001: PROGRAMA ARTICULADO NUTRICIONAL	119,435,175	123,878,333	81,340,015	65.7
0002: SALUD MATERNO NEONATAL	27,868,150	41,170,042	39,032,691	94.8
0016: TBC-VIH/SIDA	4,746,514	5,237,086	5,021,082	95.9
0017: ENFERMEDADES METAXENICAS Y ZONOSIS	7,672,633	9,623,818	9,482,557	98.5
0018: ENFERMEDADES NO TRANSMISIBLES	13,181,503	17,830,900	17,016,150	95.4
0024: PREVENCIÓN Y CONTROL DEL CÁNCER	1,350,561	1,586,434	1,549,041	97.6
0030: REDUCCIÓN DE DELITOS Y FALTAS QUE AFECTAN LA SEGURIDAD CIUDADANA	57,103,913	64,128,030	63,642,184	99.2
0036: GESTIÓN INTEGRAL DE RESIDUOS SÓLIDOS	5,523,036	27,570,930	20,622,315	74.8
0039: MEJORA DE LA SANIDAD ANIMAL	3,083,801	4,217,251	3,934,954	93.3
0040: MEJORA Y MANTENIMIENTO DE LA SANIDAD VEGETAL	1,805,096	1,701,776	1,580,320	92.9
0041: MEJORA DE LA INOCUIDAD AGROALIMENTARIA	1,556,829	1,136,492	732,521	64.5
0042: APROVECHAMIENTO DE LOS RECURSOS HÍDRICOS PARA USO AGRARIO	182,268,072	50,389,455	45,411,827	90.1
0046: ACCESO Y USO DE LA ELECTRIFICACIÓN RURAL	12,611,315	19,320,975	16,127,224	83.5
0047: ACCESO Y USO ADECUADO DE LOS SERVICIOS PÚBLICOS DE TELECOMUNICACIONES E INFORMACIÓN ASOCIADOS	50,743,108	96,000	32,884	34.3
0049: PROGRAMA NACIONAL DE APOYO DIRECTO A LOS MÁS POBRES	44,947,362	47,470,050	46,762,542	98.5
0051: PREVENCIÓN Y TRATAMIENTO DEL CONSUMO DE DROGAS	1,403,941	1,464,479	1,368,874	93.5
0057: CONSERVACIÓN DE LA DIVERSIDAD BIOLÓGICA Y APROVECHAMIENTO SOSTENIBLE DE LOS RECURSOS NATURALES EN ÁREA NATURAL PROTEGIDA	1,811,131	1,890,785	1,887,334	99.8
0058: ACCESO DE LA POBLACIÓN A LA PROPIEDAD PREDIAL FORMALIZADA	1,123,780	1,292,791	1,227,422	94.9
0066: FORMACIÓN UNIVERSITARIA DE PREGRADO	50,015,592	64,587,933	57,089,009	88.4
0068: REDUCCIÓN DE VULNERABILIDAD Y ATENCIÓN DE EMERGENCIAS POR DESASTRES	12,070,184	19,087,517	16,373,379	85.8
0073: PROGRAMA PARA LA GENERACIÓN DEL EMPLEO SOCIAL INCLUSIVO - TRABAJA PERÚ	215,540	7,992,347	7,471,714	93.5
0079: ACCESO DE LA POBLACIÓN A LA IDENTIDAD	8,161,151	4,957,468	3,580,204	72.2
0080: LUCHA CONTRA LA VIOLENCIA FAMILIAR	0	1,959,269	1,941,505	99.1
0082: PROGRAMA NACIONAL DE SANEAMIENTO URBANO	43,621,318	40,244,136	4,990,974	12.4
0083: PROGRAMA NACIONAL DE SANEAMIENTO RURAL	90,968,124	240,756,052	168,120,530	69.8
0086: MEJORA DE LOS SERVICIOS DEL SISTEMA DE JUSTICIA PENAL	40,001,538	47,342,927	43,941,114	92.8
0089: REDUCCIÓN DE LA DEGRADACIÓN DE LOS SUELOS AGRARIOS	0	45,782	45,782	100.0
0090: LOGROS DE APRENDIZAJE DE ESTUDIANTES DE LA EDUCACIÓN BÁSICA REGULAR	407,274,072	538,657,741	508,382,250	94.4
0091: INCREMENTO EN EL ACCESO DE LA POBLACIÓN DE 3 A 16 AÑOS A LOS SERVICIOS EDUCATIVOS PÚBLICOS DE LA EDUCACIÓN BÁSICA REGULAR	4,666,892	8,071,668	7,044,294	87.3
0094: ORDENAMIENTO Y DESARROLLO DE LA ACUICULTURA	187,251	11,107	11,034	99.3
0096: GESTIÓN DE LA CALIDAD DEL AIRE	43,000	29,253	25,570	87.4

Categoría Presupuestal	PIA	PIM	Devengado	Avance %
0097: PROGRAMA NACIONAL DE ASISTENCIA SOLIDARIA PENSION 65	20,204,138	20,789,740	20,731,354	99.7
0098: CUNA MAS	11,132,177	11,014,102	10,925,784	99.2
0101: INCREMENTO DE LA PRACTICA DE ACTIVIDADES FISICAS, DEPORTIVAS Y RECREATIVAS EN LA POBLACION PERUANA	662,748	13,758,129	8,433,630	61.3
0103: FORTALECIMIENTO DE LAS CONDICIONES LABORALES	269,102	341,068	290,564	85.2
0104: REDUCCION DE LA MORTALIDAD POR EMERGENCIAS Y URGENCIAS MEDICAS	3,376,457	4,929,230	4,641,956	94.2
0106: INCLUSION DE NIÑOS, NIÑAS Y JOVENES CON DISCAPACIDAD EN LA EDUCACION BASICA Y TECNICO PRODUCTIVA	1,105,886	1,299,028	1,264,203	97.3
0107: MEJORA DE LA FORMACION EN CARRERAS DOCENTES EN INSTITUTOS DE EDUCACION SUPERIOR NO UNIVERSITARIA	3,898,748	4,137,224	4,132,467	99.9
0109: NUESTRAS CIUDADES	1,445,871	1,860,495	1,610,087	86.5
0113: SERVICIOS REGISTRALES ACCESIBLES Y OPORTUNOS CON COBERTURA UNIVERSAL	200,000	200,000	-562	-0.3
0115: PROGRAMA NACIONAL DE ALIMENTACION ESCOLAR	51,247,035	60,370,252	55,939,758	92.7
0116: MEJORAMIENTO DE LA EMPLEABILIDAD E INSERCIÓN LABORAL-PROEMPLO	300,000	454,980	433,829	95.4
0117: ATENCION OPORTUNA DE NIÑAS, NIÑOS Y ADOLESCENTES EN PRESUNTO ESTADO DE ABANDONO	1,513,875	1,380,270	1,305,919	94.6
0118: ACCESO DE HOGARES RURALES CON ECONOMIAS DE SUBSISTENCIA A MERCADOS LOCALES - HAKU WINAY	10,687,444	14,111,850	14,109,084	100.0
0121: MEJORA DE LA ARTICULACION DE PEQUEÑOS PRODUCTORES AL MERCADO	5,012,047	9,542,921	-503,839	-5.3
0123: MEJORA DE LAS COMPETENCIAS DE LA POBLACION PENITENCIARIA PARA SU REINSERCIÓN SOCIAL POSITIVA	2,065,332	2,626,888	2,619,995	99.7
0125: MEJORA DE LA EFICIENCIA DE LOS PROCESOS ELECTORALES E INCREMENTO DE LA PARTICIPACION POLITICA DE LA CIUDADANIA	199,606	202,314	190,131	94.0
0127: MEJORA DE LA COMPETITIVIDAD DE LOS DESTINOS TURISTICOS	57,819,532	28,914,914	17,400,593	60.2
0128: REDUCCION DE LA MINERIA ILEGAL	0	1,072,595	600,214	56.0
0129: PREVENCIÓN Y MANEJO DE CONDICIONES SECUNDARIAS DE SALUD EN PERSONAS CON DISCAPACIDAD	333,893	313,062	296,383	94.7
0130: COMPETITIVIDAD Y APROVECHAMIENTO SOSTENIBLE DE LOS RECURSOS FORESTALES Y DE LA FAUNA SILVESTRE	8,944,231	9,905,013	8,640,480	87.2
0131: CONTROL Y PREVENCIÓN EN SALUD MENTAL	2,162,058	5,895,170	5,519,826	93.6
0132: PUESTA EN VALOR Y USO SOCIAL DEL PATRIMONIO CULTURAL	2,009,592	2,191,868	2,150,447	98.1
0135: MEJORA DE LAS CAPACIDADES MILITARES PARA LA DEFENSA Y EL DESARROLLO NACIONAL	29,486,366	29,898,881	29,363,773	98.2
0138: REDUCCION DEL COSTO, TIEMPO E INSEGURIDAD EN EL SISTEMA DE TRANSPORTE	343,622,634	424,307,086	307,673,053	72.5
0139: DISMINUCION DE LA INCIDENCIA DE LOS CONFLICTOS, PROTESTAS Y MOVILIZACIONES SOCIALES VIOLENTAS QUE ALTERAN EL ORDEN PUBLICO	192,155	136,332	135,103	99.1
0140: DESARROLLO Y PROMOCION DE LAS ARTES E INDUSTRIAS CULTURALES	979	114,038	27,920	24.5
0142: ACCESO DE PERSONAS ADULTAS MAYORES A SERVICIOS ESPECIALIZADOS	193,926	336,106	307,419	91.5
0144: CONSERVACION Y USO SOSTENIBLE DE ECOSISTEMAS PARA LA PROVISION DE SERVICIOS ECOSISTEMICOS	2,890,433	2,998,994	2,944,262	98.2
0146: ACCESO DE LAS FAMILIAS A VIVIENDA Y ENTORNO URBANO ADECUADO	3,190,336	12,373,631	10,792,410	87.2
0147: FORTALECIMIENTO DE LA EDUCACION SUPERIOR TECNOLOGICA	0	187,425	162,065	86.5
0148: REDUCCION DEL TIEMPO, INSEGURIDAD Y COSTO AMBIENTAL EN EL TRANSPORTE URBANO	1,922,353	10,952,506	3,248,786	29.7
9001: ACCIONES CENTRALES	133,898,304	168,596,113	155,477,782	92.2
9002: ASIGNACIONES PRESUPUESTARIAS QUE NO RESULTAN EN PRODUCTOS	246,254,912	335,076,783	294,719,477	88.0

Fuente: Ministerio de Economía y Finanzas - SIAF.  
Extracción: Oficina de Gestión de la Información y Estadística



## 9. AUTORIDADES DE LA REGIÓN

### 9.1 Nombre del Gobernador, Vice Gobernador, Alcalde Provincial y Alcaldes Distritales

REGIÓN	PROVINCIA	DISTRITO	NOMBRES Y APELLIDOS	CARGO
AMAZONAS	BAGUA	-	FERRY TORRES HUAMAN	ALCALDE PROVINCIAL
AMAZONAS	BAGUA	COPALLIN	ELIAS FERNANDEZ ARISTA	ALCALDE DISTRITAL
AMAZONAS	BAGUA	EL PARCO	AMARU JAIRO TELLO VASQUEZ	ALCALDE DISTRITAL
AMAZONAS	BAGUA	I MAZA	ALEJANDRO MIKAYU YAGKUAG	ALCALDE DISTRITAL
AMAZONAS	BAGUA	LA PECA	FIDEL JARA CABRERA	ALCALDE DISTRITAL
AMAZONAS	BONGARA	-	ROMULOFLUMENCIO VARGAS MAS	ALCALDE PROVINCIAL
AMAZONAS	BONGARA	CHISQUILLA	LÁPIZ	ALCALDE DISTRITAL
AMAZONAS	BONGARA	CHURUJA	GEINERESPINOZAMEZA	ALCALDE DISTRITAL
AMAZONAS	BONGARA	COROSHA	NILSON CANO VALDEZ	ALCALDE DISTRITAL
AMAZONAS	BONGARA	CUISPES	NEISERGA LOCCA VA	ALCALDE DISTRITAL
AMAZONAS	BONGARA	FLORIDA	PERCY OSWALDO CHAVEZ ESCALANTE	ALCALDE DISTRITAL
AMAZONAS	BONGARA	JAZAN	DANIEL GUIOP HUAMAN	ALCALDE DISTRITAL
AMAZONAS	BONGARA	RECTA	MANUEL JESÚS LÓPEZ GOLAC	ALCALDE DISTRITAL
AMAZONAS	BONGARA	SAN CARLOS	NEPTALI ELIAS ALVAREZ SANTAMARÍA	ALCALDE DISTRITAL
AMAZONAS	BONGARA	SHIPASBAMBA	PEPE PÉREZ SILVA	ALCALDE DISTRITAL
AMAZONAS	BONGARA	VALERA	ESTEBAN SAMUEL VALQUI RAMOS	ALCALDE DISTRITAL
AMAZONAS	BONGARA	YAMBRASBAMBA	JOSÉ TELMO HERNÁNDEZ ZELADA	ALCALDE DISTRITAL
AMAZONAS	CHACHAPOYAS	-	VÍCTOR RAÚL CULQUI PUERTA	ALCALDE PROVINCIAL
AMAZONAS	CHACHAPOYAS	ASUNCIÓN	HELDA MOLINARI TRAUCO	ALCALDE DISTRITAL
AMAZONAS	CHACHAPOYAS	BALSAS	SEGUNDO PABLO MAZA SÁNCHEZ	ALCALDE DISTRITAL
AMAZONAS	CHACHAPOYAS	CHETO	ELITACULQUIMBOZ HUAMAN	ALCALDE DISTRITAL
AMAZONAS	CHACHAPOYAS	CHILQUIN	JAIME PINEDO SOPLA	ALCALDE DISTRITAL
AMAZONAS	CHACHAPOYAS	CHUQUIBAMBA	HÉCTOR DÍAZ ANASCO	ALCALDE DISTRITAL
AMAZONAS	CHACHAPOYAS	GRANADA	SAMUEL CANLLAGÓMEZ	ALCALDE DISTRITAL
AMAZONAS	CHACHAPOYAS	HUANCAS	WILIANFREDY PUSCAN ALVA	ALCALDE DISTRITAL
AMAZONAS	CHACHAPOYAS	LAJALCA	WALTER HUMBERTO CULQUI VELASQUEZ	ALCALDE DISTRITAL
AMAZONAS	CHACHAPOYAS	LEIMEBAMBA	LAYNES SILVA VIGO	ALCALDE DISTRITAL
AMAZONAS	CHACHAPOYAS	LEVANTO	PABLO VILCA HUAMAN	ALCALDE DISTRITAL
AMAZONAS	CHACHAPOYAS	MAGDALENA	JOSÉ LUIS TENORIO TAUMA	ALCALDE DISTRITAL
AMAZONAS	CHACHAPOYAS	MARISCAL CASTILLA	CAR MITA MAI CELO BUSTAMANTE	ALCALDE DISTRITAL
AMAZONAS	CHACHAPOYAS	MOLINOPAMPA	KENI ROY PINEDO MORI	ALCALDE DISTRITAL
AMAZONAS	CHACHAPOYAS	MONTEVIDEO	DELMER MANUEL VERGARAY SÁNCHEZ	ALCALDE DISTRITAL
AMAZONAS	CHACHAPOYAS	OLLEROS	CARLO MAGNO INGA GALOC	ALCALDE DISTRITAL
AMAZONAS	CHACHAPOYAS	QUINJALCA	BRAULIO BAL DE MAR GOÑAS CULQUI	ALCALDE DISTRITAL
AMAZONAS	CHACHAPOYAS	SAN FRANCISCO DE DAGUAS	ALFREDO GÓMEZ CHAVEZ	ALCALDE DISTRITAL
AMAZONAS	CHACHAPOYAS	SAN ISIDRO DE MAINO	VÍCTOR AUGUSTO ALVAREZ OROSCO	ALCALDE DISTRITAL
AMAZONAS	CHACHAPOYAS	SOLOCO	EDERJHONZUTATOCHON	ALCALDE DISTRITAL
AMAZONAS	CHACHAPOYAS	SONCHE	EDINSON PALMER MAS	ALCALDE DISTRITAL
AMAZONAS	CONDORCANQUI	-	HÉCTOR ORLANDO REQUEJO LONGINOTE	ALCALDE PROVINCIAL
AMAZONAS	CONDORCANQUI	EL CENEPA	CARLOS ALBERTO YANKIKAT	ALCALDE DISTRITAL
AMAZONAS	CONDORCANQUI	RIO SANTIAGO	MARCIAL PETSATSEJEM	ALCALDE DISTRITAL
AMAZONAS	LUYA	-	DIÓGENES HUMBERTO ZAVALETA TENORIO	ALCALDE PROVINCIAL
AMAZONAS	LUYA	CAMPORREDONDO	CEIBER AL BERT LOZANO VASQUEZ	ALCALDE DISTRITAL
AMAZONAS	LUYA	COCABAMBA	SEGUNDO PEDRO CULQUI MBOZ ROJAS	ALCALDE DISTRITAL
AMAZONAS	LUYA	COLCAMAR	LESTER MENDOZA HUAMAN	ALCALDE DISTRITAL
AMAZONAS	LUYA	CONILA	GILMERCULLAMPE CANTA	ALCALDE DISTRITAL
AMAZONAS	LUYA	INGUILPATA	GEINER ZAGACETA ZAGACETA	ALCALDE DISTRITAL
AMAZONAS	LUYA	LONGUITA	MIGUEL CRUZ LASERNA	ALCALDE DISTRITAL
AMAZONAS	LUYA	LONYA CHICO	EFRAINGUERRA GÓMEZ	ALCALDE DISTRITAL
AMAZONAS	LUYA	LUYA	NEWMAN EDGARD TUESTA AGUILAR	ALCALDE DISTRITAL
AMAZONAS	LUYA	LUYAVIEJO	LAURIANO FERNANDEZ COLLANTES	ALCALDE DISTRITAL
AMAZONAS	LUYA	MARÍA	PERLA DEL CARMEN TORREJON CRUZ	ALCALDE DISTRITAL
AMAZONAS	LUYA	OCALLI	ARON FUENTES DAVILA	ALCALDE DISTRITAL
AMAZONAS	LUYA	OCUMAL	ROBERT MENDOZA MESTANZA	ALCALDE DISTRITAL
AMAZONAS	LUYA	PISUQUIA	EDILBERTO CHAVEZ MEDINA	ALCALDE DISTRITAL
AMAZONAS	LUYA	PROVIDENCIA	WILDER PUERTA VASQUEZ	ALCALDE DISTRITAL
AMAZONAS	LUYA	SAN CRISTOBAL	ANTOLINO VALQUI VARGAS	ALCALDE DISTRITAL
AMAZONAS	LUYA	SAN FRANCISCO DE YESO	WILLIAM LOPEZ ALVA	ALCALDE DISTRITAL
AMAZONAS	LUYA	SAN JERONIMO	QUELMER GOMEZ POQUIOMA	ALCALDE DISTRITAL
AMAZONAS	LUYA	SAN JUAN DE LOPECANCHA	DENY ALCIVIADES GUTIERREZ TORREJON	ALCALDE DISTRITAL
AMAZONAS	LUYA	SANTA CATALINA	LEONCIO GOMEZ VELA	ALCALDE DISTRITAL
AMAZONAS	LUYA	SANTO TOMAS	ENRIQUE RITUAY CHAVEZ	ALCALDE DISTRITAL
AMAZONAS	LUYA	TINGO	NEWMAN GARCIA VARGAS	ALCALDE DISTRITAL
AMAZONAS	LUYA	TRITA	ALBERTO YALTA VELA	ALCALDE DISTRITAL
AMAZONAS	RODRIGUEZ DE MENDOZA	-	HELDER RODRIGUEZ ZELADA	ALCALDE PROVINCIAL
AMAZONAS	RODRIGUEZ DE MENDOZA	CHIRIMOTO	TEOFILO IZQUIERDO LEON	ALCALDE DISTRITAL
AMAZONAS	RODRIGUEZ DE MENDOZA	COCHAMAL	JOSE FAUSTO LOPEZ TUESTA	ALCALDE DISTRITAL
AMAZONAS	RODRIGUEZ DE MENDOZA	HUAMBO	NOHEMIAS LOPEZ AGUILAR	ALCALDE DISTRITAL
AMAZONAS	RODRIGUEZ DE MENDOZA	LIMABAMBA	ALINSON RIVA NOVOA	ALCALDE DISTRITAL
AMAZONAS	RODRIGUEZ DE MENDOZA	LONGAR	AMANDO LOPEZ MUÑOZ	ALCALDE DISTRITAL
AMAZONAS	RODRIGUEZ DE MENDOZA	MARISCAL BENAVIDES	MARIO OCAMPO SALDAÑA	ALCALDE DISTRITAL
AMAZONAS	RODRIGUEZ DE MENDOZA	MILPUCC	OBED PORTOCARRERO PORTOCARRERO	ALCALDE DISTRITAL
AMAZONAS	RODRIGUEZ DE MENDOZA	OMIA	JAVIER DEL AGUILA TAFUR	ALCALDE DISTRITAL
AMAZONAS	RODRIGUEZ DE MENDOZA	SANTA ROSA	JOSE NERIDO ARBILDO AGUILAR	ALCALDE DISTRITAL
AMAZONAS	RODRIGUEZ DE MENDOZA	TOTORA	JULIO CESAR FERNANDEZ PORTOCARRERO	ALCALDE DISTRITAL
AMAZONAS	RODRIGUEZ DE MENDOZA	VISTA ALEGRE	MILDER ROJAS CAMPOS	ALCALDE DISTRITAL
AMAZONAS	UTCUBAMBA	-	HIDELFONSO GUEVARA HONORES	ALCALDE PROVINCIAL
AMAZONAS	UTCUBAMBA	CAJARURO	HILDEBRANDO TINEO DIAZ	ALCALDE DISTRITAL
AMAZONAS	UTCUBAMBA	CUMBA	ELVIS ROBERT RAMOS GUEVARA	ALCALDE DISTRITAL
AMAZONAS	UTCUBAMBA	EL MILAGRO	RENE VARGAS CORONEL	ALCALDE DISTRITAL
AMAZONAS	UTCUBAMBA	JAMALCA	EDINSON URBINA LOPEZ	ALCALDE DISTRITAL
AMAZONAS	UTCUBAMBA	LONYA GRANDE	SEGUNDO DAMIAN TICLLA HIDROGO	ALCALDE DISTRITAL
AMAZONAS	UTCUBAMBA	YAMON	GILBERTO AREVALO TORRES	ALCALDE DISTRITAL
AMAZONAS	AMAZONAS	-	ÓSCAR RAMIRO , ALTAMIRANO QUISPE	GOBERNADOR REGIONAL
AMAZONAS	AMAZONAS	-	MILECIO , VALLEJOS BRAVO	VICEGOBERNADOR REGIONAL