

CARPETA GEOREFERENCIAL DEPARTAMENTO MOQUEGUA PERÚ



OFICIALÍA MAYOR
Dirección General Parlamentaria
Oficina de Gestión de la Información y Estadística

Lima, 31 de diciembre del 2019

Índice

PRESENTACIÓN.....	3
1. INFORMACIÓN GENERAL DE LA REGIÓN.....	4
1.1 CARACTERÍSTICAS GEOGRÁFICAS	4
1.2 CARACTERÍSTICAS ECONÓMICAS	6
2. INCLUSIÓN SOCIAL.....	7
2.1 POBREZA E INCLUSIÓN SOCIAL	7
2.1.1. Población en situación de pobreza, 2007 - 2018 (porcentaje).....	7
2.1.2. Población en situación de pobreza extrema, 2013 - 2018 (porcentaje)	7
3. EDUCACIÓN.....	7
3.1 Matriculados, Docentes, Instituciones Educativas y Programas del sistema educativo por etapa, modalidad, nivel educativo – 2018	7
4. SALUD.....	8
4.1 Infraestructura del sector salud por tipo de establecimiento 2014 - 2016	8
4.2 Población asegurada en el Seguro Integral de Salud, según grupos de edad, 2010 – 2017	8
5. MUJER Y DESARROLLO SOCIAL	9
5.1 Víctimas de feminicidio, 2009 – 2018 (Casos registrados)	9
5.2 Denuncias de violencia familiar, 2011 – 2018 (Casos registrados)	9
6. TRABAJO.....	10
4.1 Población económicamente activa 2007 – 2017 (Miles de personas).....	10
7. SEGURIDAD CIUDADANA	10
7.1 Denuncias de faltas 2011 – 2018 (casos registrados)	10
7.2 Población de 15 y más Años de Edad del Área Urbana Víctima de Algún Acto Delictivo 2012 – 2017 (Porcentaje)	11
7.3 Denuncias por robo de vehículos, 2008 - 2018 (casos registrados)	11
7.4 Droga ilícita decomisada, 2011 – 2018 (kilogramos)	12
7.5 Denuncias de Accidentes de Tránsito por Clase, 2018 (Casos registrados)	12
7.6 Conflictos sociales latentes	13
8. PRESUPUESTO	14
8.1 Asignación presupuestal.....	14
8.1.1 Presupuesto inicial del gobierno nacional, regional y local; Ley 30879, del Presupuesto del Sector Público para el año fiscal 2019.....	14
8.1.2 Avance presupuestal por niveles de gobierno	14
8.1.3 Programas presupuestales al 31 de diciembre de 2019	15
9. AUTORIDADES DEL DEPARTAMENTO.....	17
9.1 Nombre del Gobernador, Vice Gobernador, Alcalde Provincial y Alcaldes Distritales	17

PRESENTACIÓN

La Dirección General Parlamentaria a través de la Oficina de Gestión de la Información y Estadística ha elaborado la Carpeta Estadística Georeferencial del departamento de Moquegua, que tiene como propósito facilitar a los señores congresistas en su función de representación, así como a la Alta Dirección y Servicio Parlamentario, datos e información importante, respecto a los principales indicadores sociales de la realidad del departamento.

La Carpeta Georeferencial, pretende describir y abarcar los puntos más relevantes que debe contener un estudio sobre la situación real y social del departamento, en concordancia con las políticas de estado actuales, en términos estadísticos, tomando como puntos ejes la Inclusión Social, la Seguridad Ciudadana y los Programas Estratégicos.

Para la elaboración de la presente carpeta, se ha recopilado y analizado información de instituciones públicas, tales como: Instituto Nacional de Estadística e Informática – INEI, Ministerio de Educación, Ministerio del Interior, Policía Nacional del Perú – PNP, Defensoría del Pueblo, Ministerio de Economía y Finanzas, Jurado Nacional de Elecciones, las mismas que se detallan en el contenido.

Con la presente Carpeta, la Dirección General Parlamentaria a través de la Oficina de Gestión de la Información y Estadística, espera contribuir con información importante para la toma de decisiones.

1. INFORMACIÓN GENERAL DE LA REGIÓN

1.1 CARACTERÍSTICAS GEOGRÁFICAS

a) Superficie y Ubicación Geográfica

El departamento de Moquegua está situado en el sur del Perú, sus coordenadas geográficas se sitúan entre 15°17' y 17°23' de latitud sur. Limita por el norte con los departamentos de Arequipa y Puno; por el este con Puno y Tacna; por el sur con Tacna y por el oeste con el Océano Pacífico y Arequipa.

Su superficie territorial es de 15 733.97 Km², (1,2% del territorio nacional); el territorio abarca zonas de la costa y de la sierra con alturas que varían desde los 0 metros hasta más de 6 000 metros sobre el nivel del mar.

La ciudad de Moquegua es la capital del departamento, a 1,410 m.s.n.m. Moquegua está conformada por tres provincias: Mariscal Nieto, General Sánchez Cerro e Ilo. Tiene el Puerto de Ilo que es uno de los más importantes no sólo a nivel del sur sino también del país, cuyas aguas azuladas cuentan con gran cantidad de plancton.

b) Población

Según las proyecciones poblacionales del INEI al 2019, Moquegua albergaba una población de 187,876 habitantes, lo que representa el 0.58% de la población nacional.

CUADRO N° 1
Moquegua: Superficie, Población y Densidad Poblacional 2019

Departamento	Extensión Superficial (km ²)	Población Estimada 2019 (habitantes)	Densidad poblacional (Hab./km ²)
Total	1,285,216	32,495,510	25.28
Moquegua 7/	15,733.97	187,876	11.94

Fuente: Instituto Nacional de Estadística e Informática (INEI)

Elaboración: Oficina de Gestión de la Información y Estadística

Nota: Mediante la aprobación en mayo de 2013 del Reglamento de Arbitraje Territorial, un Tribunal Técnico continuará definiendo la delimitación (precisándose el área superficial) donde exista imprecisión de límites.

7/ Incluye: 0,09 km² de superficie insular oceánica.

c) Clima

El clima del departamento es templado en la costa y se caracteriza por su uniformidad durante el año, variando la temperatura promedio entre 14°C (agosto) y 25°C (febrero); la zona de la costa cercana a la cordillera, presenta un clima desértico y seco que se prolonga hasta la región andina.

En la zona de la sierra el clima es templado en los valles interandinos, en las punas el clima es frío glacial llegando a varios grados bajo cero durante las noches. Las lluvias son escasas en la costa y en las partes bajas de la región andina; en las partes altas las precipitaciones no pasan de los 500 mm anuales.

Cuenta con 2 cuencas hídricas:

- Cuenca del Río Moquegua
Pertenece al Sistema Hidrográfico del Pacífico, tiene una longitud máxima de recorrido de 139 Km., sus principales afluentes son los ríos Tumilaca, Torata, Moquegua e Ilo.
- Cuenca del Río Tambo
Nace en el Distrito de Yunga de la Provincia de Sánchez Cerro, de la unión del río Paltiture e Ichuña, tiene un recorrido total de 276 Km. y desemboca en el Océano Pacífico en la parte correspondiente al Departamento de Arequipa. Sus principales afluentes son: Carumas, Coralaque, Ichuña, Paltiture, Ubinas, Omate, Puquina, etc.

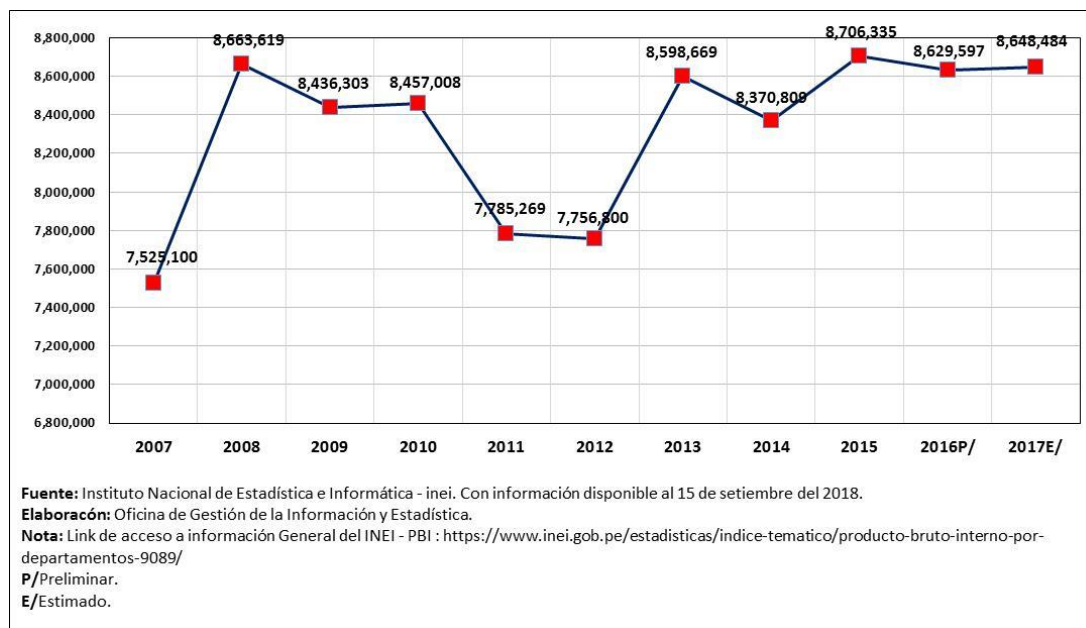
Los ríos de Moquegua son de poco recorrido y de poco caudal: El río Moquegua en su recorrer a lo largo del departamento toma los nombres de Osmores y de Río Ilo; tiene sus orígenes en las quebradas de Huaracamé que se forma de la unión de los ríos Chujulay, Otorá y el Torata; su principal afluente es el Tumilaca. El Río Tambo toma el nombre de Ichuña en su recorrido por el territorio moqueguano, siendo sus principales afluentes los ríos Molino, Fara, Quinistaquillas, Coralaque y Chingane, otro río importante es el Locumba.

Cabe mencionar la existencia de las Lagunas de Lariscota, Vizcachas y Pasto Grande. Asimismo son conocidas las fuentes termales de Omate, Ullucan, Ichuña, Cadenas y Putina. La región tiene el Puerto mayor de Ilo y la caleta de Pacocha.

d) Estructura Productiva

El PBI de Moquegua aporta el 1.85 por ciento del total nacional, de acuerdo a su estructura el mayor porcentaje corresponde a la actividad manufactura (45.8%) seguida de la minera con 27.3 por ciento.

CUADRO N° 2
Moquegua: Producto Bruto Interno 2017E
Valores a precios constantes 2007
(Miles de nuevos soles)



1.2 CARACTERÍSTICAS ECONÓMICAS

a) Agricultura

La actividad ha tenido una caída de -5.2 por ciento departamental; este sector se mantiene escasamente desarrollado con serias limitaciones.

La actividad pecuaria se desarrolla en los valles de Moquegua, Carumas, Puquina, Omate y Torata, comprende las especies de aves (carne-huevos), ovino, porcino, vacuno (carne-leche) y auquénidos. La ganadería lechera ha tomado importancia en los últimos cinco años como efecto del cambio de uso de la tierra, dedicándose en la actualidad más del 60 por ciento al cultivo de alfalfa en perjuicio de los cultivos de pan llevar y frutales.

b) Minería

El departamento posee un elevado potencial de recursos mineros especialmente de cobre. El centro minero más importante es Cuajone con una reserva aproximada de 370 millones de toneladas, se ha constatado además reservas de minerales no metálicos como sílice, mármol, ónix; el aporte del sector al PBI regional es de 5.8 por ciento.

c) Pesquería

El aporte al VAB departamental es de 0.5 por ciento, siendo baja en comparación a otros años.

Para consumo humano directo se extraen las especies: bonito, sardina, cojinova, liza, tolina, caracol, cabinza, lapas y caballa; extrayéndose también especies para transformación (producción de conservas y producción de congelado), así como para consumo humano indirecto (producción de harina y aceite de pescado). Cabe destacar, que prácticamente la totalidad de la extracción está destinada al consumo humano indirecto (99%).

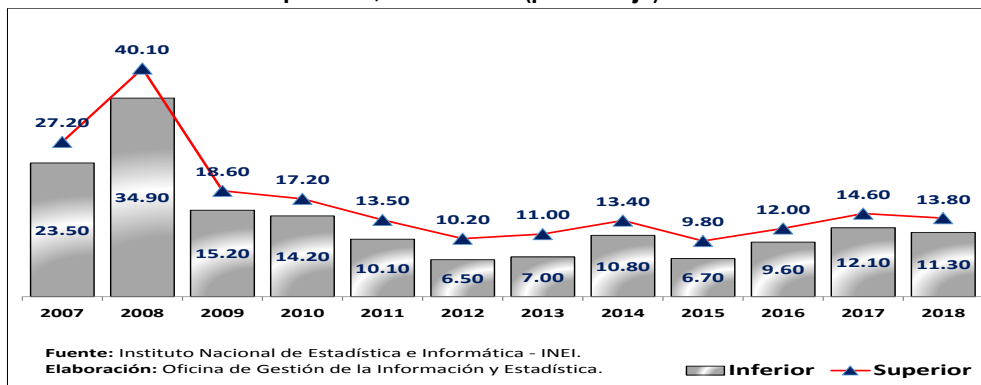
d) Servicios Financieros

En el 2017, se estancó el número de oficinas tanto bancarias como no bancarias.

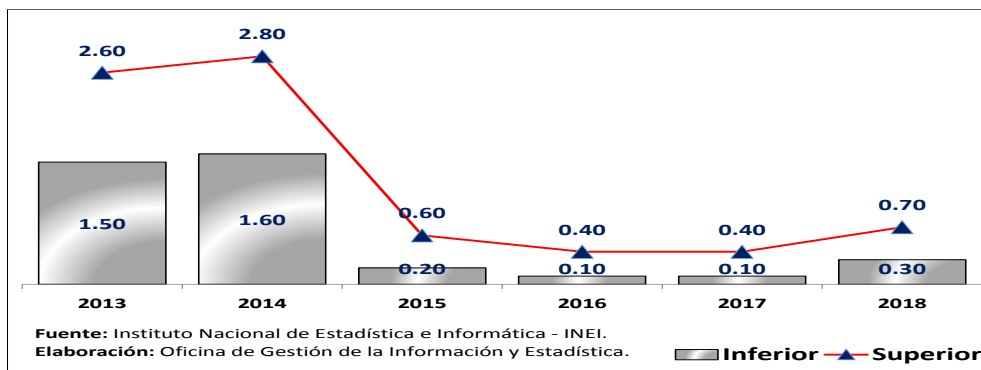
2. INCLUSIÓN SOCIAL

2.1 POBREZA E INCLUSIÓN SOCIAL

2.1.1. Población en situación de pobreza, 2007 - 2018 (porcentaje)



2.1.2. Población en situación de pobreza extrema, 2013 - 2018 (porcentaje)



3. EDUCACIÓN

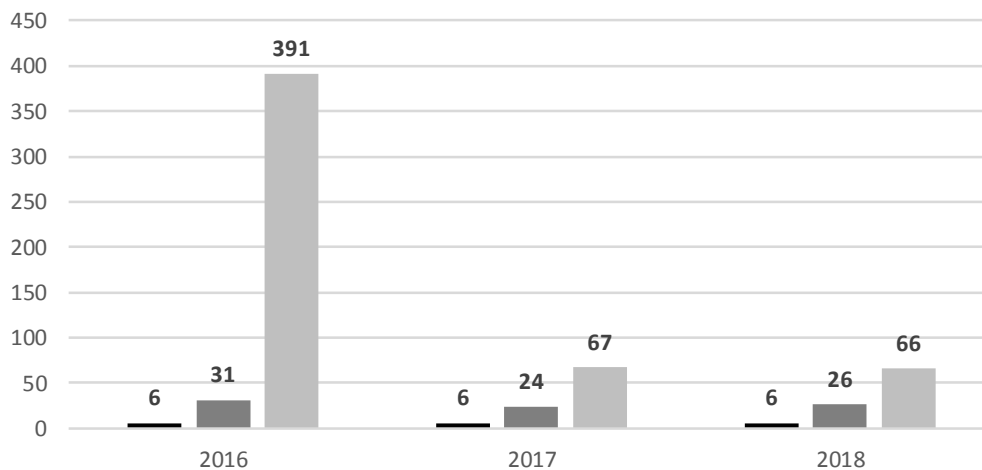
3.1 Matriculados, Instituciones Educativas y Programas del sistema educativo por etapa, modalidad, nivel educativo – 2019

Etapa, modalidad y nivel educativo	Total	Gestión		Área		Sexo	
		Pública	Privada	Urbana	Rural	Masculino	Femenino
Total	50,453	41,900	8,553	47,768	2,685	25,416	25,037
Básica Regular	42,994	35,396	7,598	40,500	2,494	21,903	21,091
Inicial	10,381	8,687	1,694	9,579	802	5,299	5,082
Primaria	18,436	14,811	3,625	17,341	1,095	9,369	9,067
Secundaria	14,177	11,898	2,279	13,580	597	7,235	6,942
Básica Alternativa	1,528	1,377	151	1,528	0	783	745
Básica Especial	204	204	0	204	0	130	74
Técnico-Productiva	2,760	2,119	641	2,569	191	1,159	1,601
Superior No Universitaria	2,967	2,804	163	2,967	0	1,441	1,526
Pedagógica	416	416	0	416	0	109	307
Tecnológica	2,551	2,388	163	2,551	0	1,332	1,219
Artística	0	0	0	0	0	0	0

Fuente: Ministerio de Educación - Censo Escolar
Elaboración: Oficina de Gestión de la Información y Estadística.

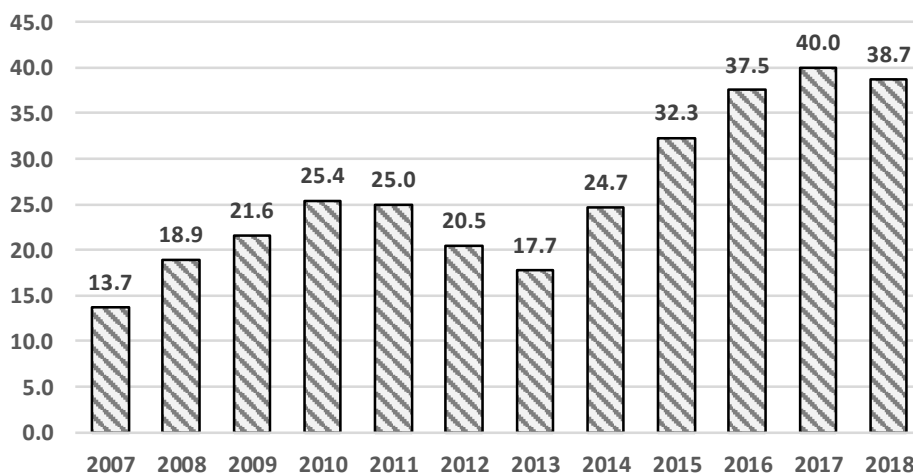
4. SALUD

4.1 Infraestructura del sector salud por tipo de establecimiento 2016 - 2018



Fuente: Superintendencia Nacional de Salud. INEI.
 Elaboración: Oficina de Gestión de la Información y Estadística.

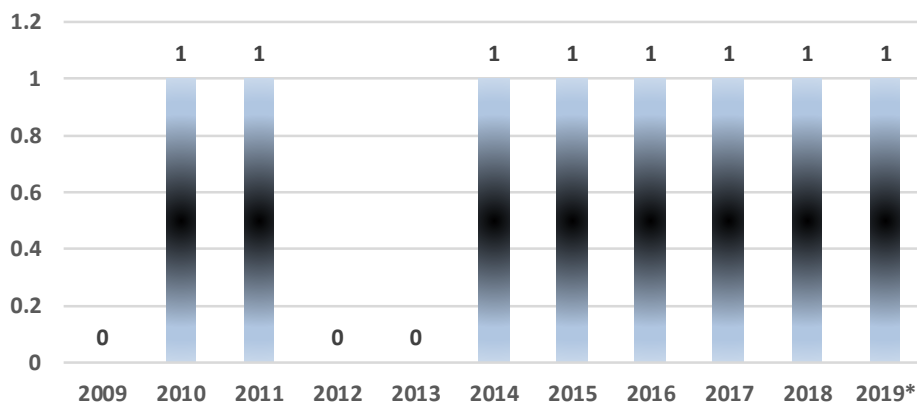
4.2 Población asegurada en el Seguro Integral de Salud, según grupos de edad, 2010 – 2017



Fuente: INEI. Seguro Integral de Salud (SIS) - Base de Datos Central.
 Elaboración: Oficina de Gestión de la Información.

5. MUJER Y DESARROLLO SOCIAL

5.1 Víctimas de feminicidio, 2009 – 2019 (Nº de casos registrados)

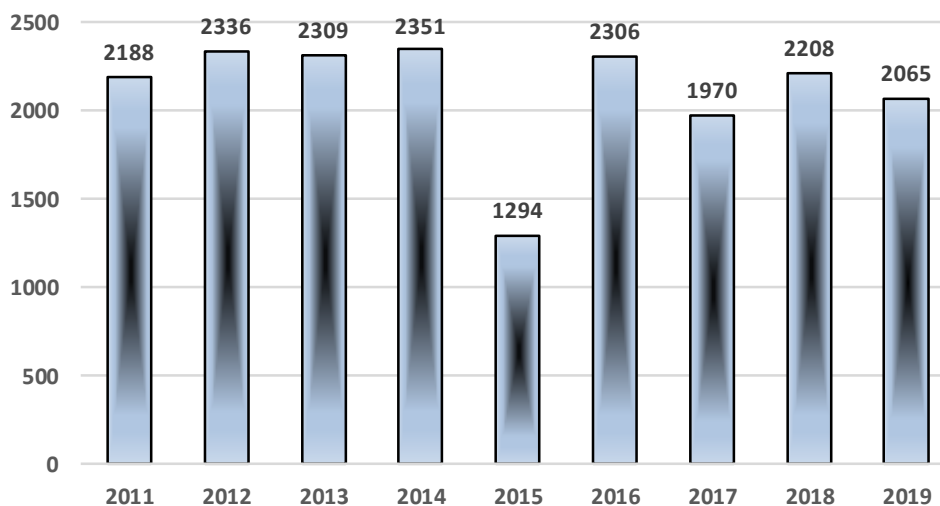


Fuente: INEI. PNP. MINISTERIO PÚBLICO. MINISTERIO DE LA MUJER

Elaboración: Oficina de Gestión de la Información y Estadística.

* Enero-Setiembre.

5.2 Denuncias de violencia familiar, 2011 – 2019 (Nº de casos registrados)



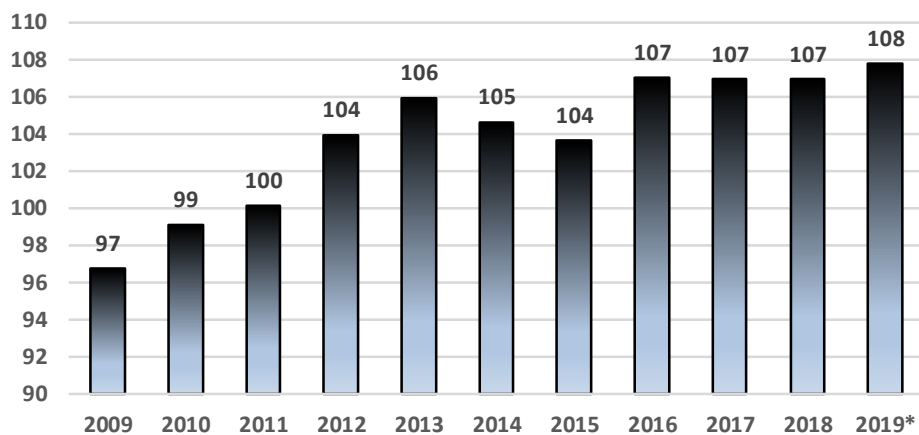
Fuente: INEI. PNP. MINISTERIO PÚBLICO. MINISTERIO DE LA MUJER

Elaboración: Oficina de Gestión de la Información y Estadística.

* Enero-Setiembre.

6. TRABAJO

6.1 Población Económicamente Activa 2009 – 2019 (Miles de personas)



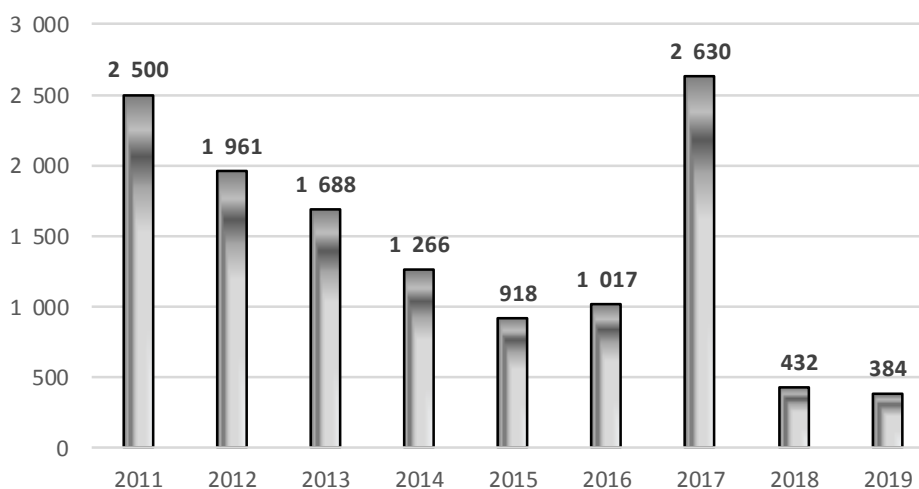
Fuente: INEI. ENAHO.

Elaboración: Oficina de Gestión de la Información y Estadística..

* Proyectado en base a la tasa de crecimiento anual de la PEA.

7. SEGURIDAD CIUDADANA

7.1 Denuncias de faltas 2011 – 2019 (Nº de casos registrados)

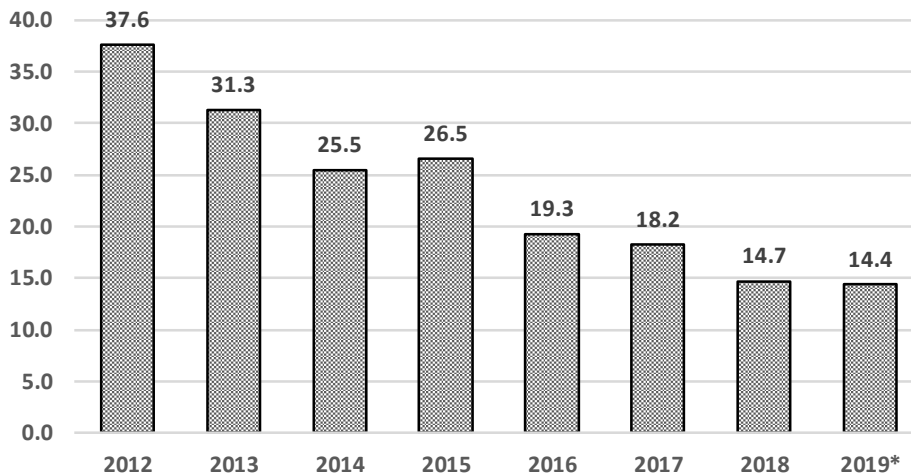


Fuente: INEI. Ministerio de Interior. Desde el 2018 cambia el Código Penal sobre tipificación de faltas.

Elaboración: Oficina de Gestión de la Información y Estadística.

* Enero-Setiembre.

7.2 Población de 15 y más Años de Edad del Área Urbana Víctima de Algún Acto Delictivo 2012 – 2019 (Porcentaje)

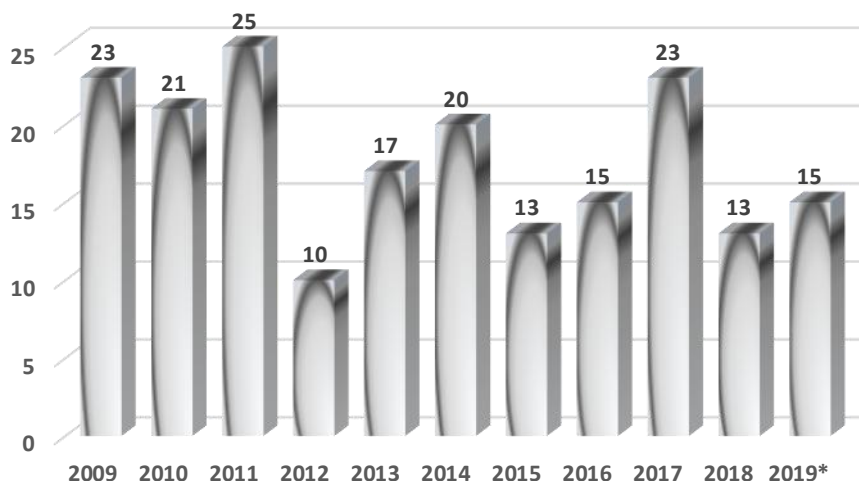


Fuente: INEI. Ministerio de Interior.

Elaboración: Oficina de Gestión de la Información y Estadística.

* Enero-Octubre.

7.3 Denuncias por robo de vehículos, 2009 - 2019 (Nº de casos registrados)

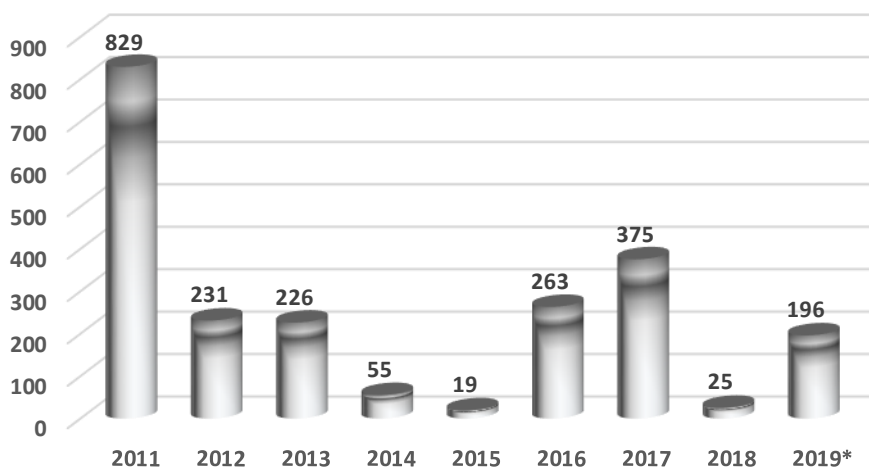


Fuente: INEI. Ministerio de Interior.

Elaboración: Oficina de Gestión de la Información y Estadística.

* Enero-Setiembre.

7.4 Droga ilícita decomisada, 2011 – 2019 (kilogramos)

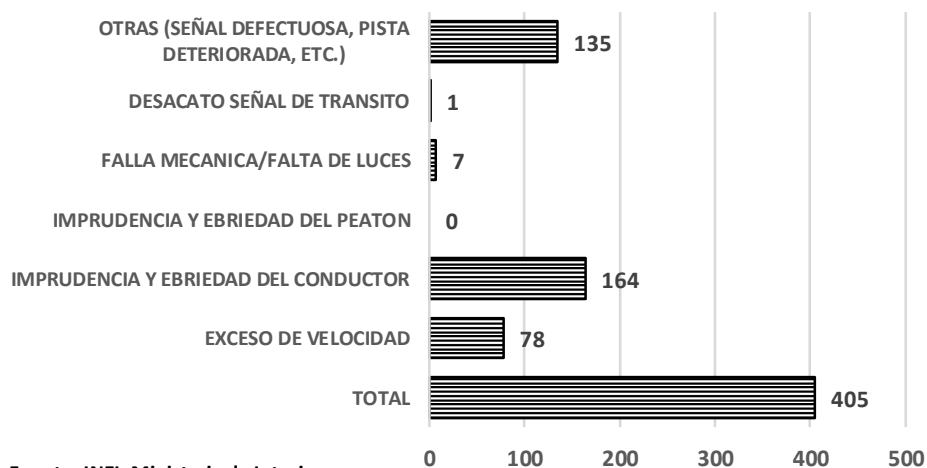


Fuente: INEI. Ministerio de Interior.

Elaboración: Oficina de Gestión de la Información y Estadística.

* Enero-Setiembre.

7.5 Denuncias de Accidentes de Tránsito por Causa, 2019 (Nº de casos registrados)



Fuente: INEI. Ministerio de Interior.

Elaboración: Oficina de Gestión de la Información y Estadística.

* Enero-Setiembre.

7.6 Conflictos sociales latentes

Tipo	Caso	Lugar
Socioambiental.	Autoridades regionales, locales, agricultores, representantes del Frente de Defensa del Distrito de Torata y organizaciones sociales de Moquegua reclaman a la empresa Southern Perú Copper Corporation (SPCC) compensación por los impactos ambientales generados por la explotación de yacimientos, entre ellos Cuajone.	Distrito de Torata, provincia de Mariscal Nieto y provincia de Ilo.
Socioambiental.	La población de Ilo exige a Petroperú el cumplimiento del plazo para la reubicación de sus instalaciones, una indemnización por los impactos ambientales negativos que presuntamente han generado, la ejecución de obras en beneficio de la provincia, entre otros.	Provincia de Ilo, región Moquegua.
Socioambiental.	Los pobladores de la comunidad Pachas denuncian la contaminación ambiental del río Coralaque por parte de la empresa Minera Aruntani S.A.C.	Anexo de Pachas, distrito de Chojata, provincia de Sánchez Cerro, región Moquegua.
Socioambiental.	La comunidad de Torata denuncia la contaminación del recurso hídrico por parte de la empresa minera Southern Perú Copper Corporation, además de ocasionarles perjuicios económicos por la afectación de la agricultura. Cuestionan a la Autoridad Administrativa del Agua por la emisión de la Resolución Directoral N° 1119-2017-ANA/AAA C-O, que autoriza a la empresa minera la ampliación del sistema de derivación del río Torata y la construcción de un canal de coronación del depósito de desmonte.	Distrito de Torata, provincia de Mariscal Nieto, región Moquegua.

Fuente: Defensoría del Pueblo – Reporte de Conflictos Sociales N°180 – febrero 2019

Extracción: Oficina de Gestión de la Información y Estadística.

8. PRESUPUESTO

8.1 Asignación presupuestal

8.1.1 Presupuesto inicial del gobierno nacional, regional y local; Ley 30879, del Presupuesto del Sector Público para el año fiscal 2019

Departamento (Meta)	Gobierno Nacional (PIA)	Gobierno Regional (PIA)	Gobiernos Locales (PIA)
TOTAL PERÚ	118,227,641,778	29,915,914,285	19,930,851,181
MOQUEGUA	460,708,605	476,991,654	309,504,943

Fuente: Ministerio de Economía y Finanzas - SIAF

Extracción: Oficina de Gestión de la Información y Estadística

PIA: Presupuesto Institucional de Apertura

Fecha de Consulta: 29 de marzo de 2019

8.1.2 Avance presupuestal por niveles de gobierno

Nivel de Gobierno	PIA	PIM	Devengado	Avance %
GOBIERNO NACIONAL	460,708,605	506,904,385	452,819,253	89.3
GOBIERNO REGIONAL	476,991,654	573,348,380	493,447,306	86.1
GOBIERNO LOCAL	309,504,943	502,856,648	382,044,282	76.0
Total Departamento	1,247,205,202	1,583,109,413	1,328,310,841	83.19

Fuente: Ministerio de Economía y Finanzas - SIAF.

Extracción: Oficina de Gestión de la Información y Estadística.

PIA: Presupuesto Institucional de Apertura.

PIM: Presupuesto Institucional Modificado.

Devengado: Reconocimiento de una Obligación de pago derivado del gasto comprometido previamente registrado.

Fecha de Consulta: 31 de diciembre de 2019

8.1.3 Programas presupuestales al 31 de diciembre de 2019

Categoría Presupuestal	PIA	PIM	Devengado	Avance %
0001: PROGRAMA ARTICULADO NUTRICIONAL	32,212,112	36,478,768	34,746,940	95.3
0002: SALUD MATERNO NEONATAL	10,180,180	14,239,214	13,352,143	93.8
0016: TBC-VIH/SIDA	3,049,551	3,804,739	3,738,807	98.3
0017: ENFERMEDADES METAXENICAS Y ZONOSIS	733,199	1,102,126	1,073,876	97.4
0018: ENFERMEDADES NO TRANSMISIBLES	3,955,830	5,934,023	5,714,108	96.3
0024: PREVENCION Y CONTROL DEL CANCER	748,002	838,628	762,618	90.9
0030: REDUCCION DE DELITOS Y FALTAS QUE AFECTAN LA SEGURIDAD CIUDADANA	50,471,416	56,399,838	53,701,097	95.2
0036: GESTION INTEGRAL DE RESIDUOS SOLIDOS	10,381,096	29,485,240	28,192,456	95.6
0039: MEJORA DE LA SANIDAD ANIMAL	833,681	871,458	678,593	77.9
0040: MEJORA Y MANTENIMIENTO DE LA SANIDAD VEGETAL	6,319,859	8,170,945	7,447,775	91.1
0041: MEJORA DE LA INOCUIDAD AGROALIMENTARIA	822,791	1,464,033	830,906	56.8
0042: APROVECHAMIENTO DE LOS RECURSOS HIDRICOS PARA USO AGRARIO	37,145,634	85,391,036	58,572,917	68.6
0046: ACCESO Y USO DE LA ELECTRIFICACION RURAL	4,816,790	10,454,740	7,726,829	73.9
0047: ACCESO Y USO ADECUADO DE LOS SERVICIOS PUBLICOS DE TELECOMUNICACIONES E INFORMACION ASOCIADOS	26,365,795	22,682,575	6,315,427	27.8
0051: PREVENCION Y TRATAMIENTO DEL CONSUMO DE DROGAS	248,865	248,865	234,177	94.1
0058: ACCESO DE LA POBLACION A LA PROPIEDAD PREDIAL FORMALIZADA	560,937	726,225	670,902	92.4
0066: FORMACION UNIVERSITARIA DE PREGRADO	25,498,229	39,870,875	37,380,627	93.8
0067: CELERIDAD EN LOS PROCESOS JUDICIALES DE FAMILIA	0	2,245,018	1,590,858	70.9
0068: REDUCCION DE VULNERABILIDAD Y ATENCION DE EMERGENCIAS POR DESASTRES	6,054,812	61,520,234	46,832,827	76.1
0073: PROGRAMA PARA LA GENERACION DEL EMPLEO SOCIAL INCLUSIVO - TRABAJA PERU	477,400	5,170,939	4,745,049	91.8
0079: ACCESO DE LA POBLACION A LA IDENTIDAD	0	32,863	5,605	17.1
0080: LUCHA CONTRA LA VIOLENCIA FAMILIAR	0	2,088,762	2,072,569	99.2
0082: PROGRAMA NACIONAL DE SANEAMIENTO URBANO	17,168,298	50,389,391	42,032,865	83.4
0083: PROGRAMA NACIONAL DE SANEAMIENTO RURAL	7,306,517	8,875,498	6,435,831	72.5
0086: MEJORA DE LOS SERVICIOS DEL SISTEMA DE JUSTICIA PENAL	25,516,337	26,706,354	26,282,861	98.4
0089: REDUCCION DE LA DEGRADACION DE LOS SUELOS AGRARIOS	32,264	32,264	31,313	97.1
0090: LOGROS DE APRENDIZAJE DE ESTUDIANTES DE LA EDUCACION BASICA REGULAR	151,467,310	174,189,922	160,286,363	92.0
0091: INCREMENTO EN EL ACCESO DE LA POBLACION DE 3 A 16 AÑOS A LOS SERVICIOS EDUCATIVOS PUBLICOS DE LA EDUCACION BASICA REGULAR	11,156,796	3,351,345	2,621,086	78.2
0093: DESARROLLO PRODUCTIVO DE LAS EMPRESAS	3,034,190	5,713,723	4,207,111	73.6
0094: ORDENAMIENTO Y DESARROLLO DE LA ACUICULTURA	2,508	24,830	24,829	100.0
0095: FORTALECIMIENTO DE LA PESCA ARTESANAL	2,932,306	7,226,867	5,140,619	71.1

Categoría Presupuestal	PIA	PIM	Devengado	Avance %
0097: PROGRAMA NACIONAL DE ASISTENCIA SOLIDARIA PENSION 65	5,057,372	5,205,834	5,176,116	99.4
0098: CUNA MAS	3,291,333	3,875,335	3,781,522	97.6
0099: CELERIDAD DE LOS PROCESOS JUDICIALES LABORALES	2,372,804	1,926,837	1,640,112	85.1
0101: INCREMENTO DE LA PRACTICA DE ACTIVIDADES FISICAS, DEPORTIVAS Y RECREATIVAS EN LA POBLACION PERUANA	13,926,781	12,356,157	8,645,251	70.0
0103: FORTALECIMIENTO DE LAS CONDICIONES LABORALES	4,527,636	3,945,395	3,780,278	95.8
0104: REDUCCION DE LA MORTALIDAD POR EMERGENCIAS Y URGENCIAS MEDICAS	2,699,688	2,246,271	2,192,792	97.6
0106: INCLUSION DE NIÑOS, NIÑAS Y JOVENES CON DISCAPACIDAD EN LA EDUCACION BASICA Y TECNICO PRODUCTIVA	1,792,612	1,904,509	1,897,405	99.6
0107: MEJORA DE LA FORMACION EN CARRERAS DOCENTES EN INSTITUTOS DE EDUCACION SUPERIOR NO UNIVERSITARIA	2,934,421	3,596,686	3,441,101	95.7
0109: NUESTRAS CIUDADES	1,384,869	4,624,955	2,995,644	64.8
0113: SERVICIOS REGISTRALES ACCESIBLES Y OPORTUNOS CON COBERTURA UNIVERSAL	0	43,660	31,657	72.5
0115: PROGRAMA NACIONAL DE ALIMENTACION ESCOLAR	10,995,407	11,824,668	11,497,926	97.2
0116: MEJORAMIENTO DE LA EMPLEABILIDAD E INSERCIÓN LABORAL- PROEMPLOO	432,926	923,875	877,782	95.0
0117: ATENCION OPORTUNA DE NIÑAS, NIÑOS Y ADOLESCENTES EN PRESUNTO ESTADO DE ABANDONO	633,463	945,742	933,029	98.7
0118: ACCESO DE HOGARES RURALES CON ECONOMIAS DE SUBSISTENCIA A MERCADOS LOCALES - HAKU WIÑAY	4,640,000	2,320,000	2,320,000	100.0
0121: MEJORA DE LA ARTICULACION DE PEQUEÑOS PRODUCTORES AL MERCADO	615,623	1,287,667	1,101,724	85.6
0123: MEJORA DE LAS COMPETENCIAS DE LA POBLACION PENITENCIARIA PARA SU REINSERCIÓN SOCIAL POSITIVA	1,559,487	1,161,573	1,076,642	92.7
0126: FORMALIZACION MINERA DE LA PEQUEÑA MINERIA Y MINERIA ARTESANAL	0	288,507	209,547	72.6
0127: MEJORA DE LA COMPETITIVIDAD DE LOS DESTINOS TURISTICOS	7,611,363	5,788,117	5,115,721	88.4
0129: PREVENCIÓN Y MANEJO DE CONDICIONES SECUNDARIAS DE SALUD EN PERSONAS CON DISCAPACIDAD	255,765	339,936	331,401	97.5
0131: CONTROL Y PREVENCIÓN EN SALUD MENTAL	2,763,903	4,034,881	3,772,459	93.5
0132: PUESTA EN VALOR Y USO SOCIAL DEL PATRIMONIO CULTURAL	358,867	651,126	507,128	77.9
0135: MEJORA DE LAS CAPACIDADES MILITARES PARA LA DEFENSA Y EL DESARROLLO NACIONAL	30,138,302	30,418,672	25,316,659	83.2
0137: DESARROLLO DE LA CIENCIA, TECNOLOGIA E INNOVACION TECNOLOGICA	0	40,058	33,788	84.3
0138: REDUCCION DEL COSTO, TIEMPO E INSEGURIDAD EN EL SISTEMA DE TRANSPORTE	174,964,422	164,546,036	131,653,939	80.0
0139: DISMINUCION DE LA INCIDENCIA DE LOS CONFLICTOS, PROTESTAS Y MOVILIZACIONES SOCIALES VIOLENTAS QUE ALTERAN EL ORDEN PUBLICO	248,393	171,306	119,065	69.5
0140: DESARROLLO Y PROMOCION DE LAS ARTES E INDUSTRIAS CULTURALES	0	6,100	6,050	99.2
0142: ACCESO DE PERSONAS ADULTAS MAYORES A SERVICIOS ESPECIALIZADOS	95,400	50,179	40,128	80.0
0144: CONSERVACION Y USO SOSTENIBLE DE ECOSISTEMAS PARA LA PROVISION DE SERVICIOS ECOSISTEMICOS	609,806	5,987,113	2,492,210	41.6
0146: ACCESO DE LAS FAMILIAS A VIVIENDA Y ENTORNO URBANO ADECUADO	654,824	4,366,810	3,794,698	86.9
0147: FORTALECIMIENTO DE LA EDUCACION SUPERIOR TECNOLOGICA	0	189,700	183,887	96.9
0148: REDUCCION DEL TIEMPO, INSEGURIDAD Y COSTO AMBIENTAL EN EL TRANSPORTE URBANO	4,794,236	25,910,719	22,181,201	85.6
9001: ACCIONES CENTRALES	120,546,181	150,071,789	127,708,233	85.1
9002: ASIGNACIONES PRESUPUESTARIAS QUE NO RESULTAN EN PRODUCTOS	407,806,613	466,327,862	390,005,760	83.6

Fuente: Ministerio de Economía y Finanzas - SIAF.
Extracción: Oficina de Gestión de la Información y Estadística

9. AUTORIDADES DEL DEPARTAMENTO

9.1 Nombre del Gobernador, Vice Gobernador, Alcalde Provincial y Alcaldes Distritales

REGIÓN	PROVINCIA	DISTRITO	NOMBRES Y APELLIDOS	CARGO
MOQUEGUA	GENERAL SANCHEZ CERRILLO	-	LUIS ALBERTO CONCHA QUISPITUPAC	ALCALDE PROVINCIAL
MOQUEGUA	GENERAL SANCHEZ CERRILLO	CHOJATA	PRESCILIO ALEJANDRO MAMANI EUGENIO	ALCALDE DISTRITAL
MOQUEGUA	GENERAL SANCHEZ CERRILLO	COALAQUE	MARCOS ALFREDO APAZA ROJAS	ALCALDE DISTRITAL
MOQUEGUA	GENERAL SANCHEZ CERRILLO	ICHUÑA	ANGEL PAULINO MAMANI ROQUE	ALCALDE DISTRITAL
MOQUEGUA	GENERAL SANCHEZ CERRILLO	LA CAPILLA	MODESTO QUIISPE JORGE	ALCALDE DISTRITAL
MOQUEGUA	GENERAL SANCHEZ CERRILLO	LLOQUE	ISAIAS MOISES TITO COAGUILA	ALCALDE DISTRITAL
MOQUEGUA	GENERAL SANCHEZ CERRILLO	MATALAQUE	ROLANDO NORBERTO ASTUÑAGUE FELIPE	ALCALDE DISTRITAL
MOQUEGUA	GENERAL SANCHEZ CERRILLO	PUQUINA	EDWIN CARLOS AGUEDO GUTIERREZ	ALCALDE DISTRITAL
MOQUEGUA	GENERAL SANCHEZ CERRILLO	QUINISTAQUILLAS	JUAN FERNANDO ESCATE RAMOS	ALCALDE DISTRITAL
MOQUEGUA	GENERAL SANCHEZ CERRILLO	UBINAS	ISAAC CECILIO TOLA COAGUILA	ALCALDE DISTRITAL
MOQUEGUA	GENERAL SANCHEZ CERRILLO	YUNGA	PORTUGAL RAMOS MAMANI	ALCALDE DISTRITAL
MOQUEGUA	ILO	-	GERARDO FELIPE CARPIO DIAZ	ALCALDE PROVINCIAL
MOQUEGUA	ILO	EL ALGARROBAL	FRANCISCO EUGENIO MANZANO CISNEROS	ALCALDE DISTRITAL
MOQUEGUA	ILO	PACOKCHA	OSCAR JUAN UGARTE MANCHEGO	ALCALDE DISTRITAL
MOQUEGUA	MARISCAL NIETO	-	ABRAHAM ALEJANDRO CARDENAS ROMERO	ALCALDE PROVINCIAL
MOQUEGUA	MARISCAL NIETO	CARUMAS	ERLY ABAD CORDOVA FALCON	ALCALDE DISTRITAL
MOQUEGUA	MARISCAL NIETO	CUCHUMBAYA	ARMANDO FROILAN ROMERO TORRES	ALCALDE DISTRITAL
MOQUEGUA	MARISCAL NIETO	SAMEGUA	ALONSO ARAGON CALCIN	ALCALDE DISTRITAL
MOQUEGUA	MARISCAL NIETO	SAN CRISTOBAL	UBALDO SALVADOR CUAYLA TACO	ALCALDE DISTRITAL
MOQUEGUA	MARISCAL NIETO	TORATA	HERNAN PEDRO JUAREZ COAYLA	ALCALDE DISTRITAL
MOQUEGUA	MOQUEGUA		JORGE LUIS , LAMA CORDOVA	VICEGOBERNADOR REGIONAL
MOQUEGUA	MOQUEGUA		ZENON GREGORIO , CUEVAS PARE	GOBERNADOR REGIONAL

Fuente: Jurado Nacional de Elecciones - Resolución N° 3594-2018-JNE

Extracción: Oficina de Gestión de la Información y Estadística.