

CARPETA GEOREFERENCIAL DEPARTAMENTO LA LIBERTAD PERÚ



OFICIALÍA MAYOR
Dirección General Parlamentaria
Oficina de Gestión de la Información y Estadística

Lima, 31 de diciembre del 2019

Índice

PRESENTACIÓN	3
1. INFORMACIÓN GENERAL DE LA REGIÓN	4
1.1 CARACTERÍSTICAS GEOGRÁFICAS	4
1.2 CARACTERÍSTICAS ECONÓMICAS	5
2. INCLUSIÓN SOCIAL	7
2.1 POBREZA	7
2.1.1. Población en situación de pobreza, 2007 - 2018 (porcentaje)	7
2.1.2. Población en situación de pobreza extrema, 2013 - 2018 (porcentaje)	7
3. EDUCACIÓN	7
3.1 Matriculados, Docentes, Instituciones Educativas y Programas del sistema educativo por etapa, modalidad, nivel educativo – 2018	7
4.0 SALUD	8
4.1 Infraestructura del sector salud por tipo de establecimiento 2014 - 2016	8
4.2 Población asegurada en el Seguro Integral de Salud, según grupos de edad, 2010 – 2017	8
5. MUJER Y DESARROLLO SOCIAL	9
5.1 Víctimas de feminicidio, 2009 – 2018 (Casos registrados)	9
5.2 Denuncias de violencia familiar, 2011 – 2018 (Casos registrados)	9
6. TRABAJO	10
6.1 Población económicamente activa 2007 – 2017 (Miles de personas)	10
7. SEGURIDAD CIUDADANA	10
7.1 Denuncias de faltas 2011 – 2018 (casos registrados)	10
7.2 Población de 15 y más Años de Edad del Área Urbana Víctima de Algún Acto Delictivo 2012 – 2017 (Porcentaje)	11
7.3 Denuncias por robo de vehículos, 2008 - 2018 (casos registrados)	11
7.4 Droga ilícita decomisada, 2011 – 2017 (kilogramos)	12
7.5 Denuncias de Accidentes de Tránsito por Clase, 2018 (Casos registrados)	12
¡Error! Marcador no definido.	
7.6 Conflictos sociales latentes	13
8. PRESUPUESTO	14
8.1 Asignación presupuestal	14
8.1.1 Presupuesto inicial del gobierno nacional, regional y local; Ley 30879, del Presupuesto del Sector Público para el año fiscal 2019	14
8.1.2 Avance presupuestal por niveles de gobierno	14
8.1.3 Programas presupuestales al 31 de diciembre de 2019	15
9. AUTORIDADES DEL DEPARTAMENTO	17
9.1 Nombre del Gobernador, Vice Gobernador, Alcalde Provincial y Alcaldes Distritales	17

PRESENTACIÓN

La Dirección General Parlamentaria a través de la Oficina de Gestión de la Información y Estadística ha elaborado la Carpeta Estadística Georeferencial del departamento de la Libertad, que tiene como propósito facilitar a los señores congresistas en su función de representación, así como a la Alta Dirección y Servicio Parlamentario, datos e información importante, respecto a los principales indicadores sociales de la realidad del departamento.

La Carpeta Georeferencial, pretende describir y abarcar los puntos más relevantes que debe contener un estudio sobre la situación real y social del departamento, en concordancia con las políticas de estado actuales, en términos estadísticos, tomando como puntos ejes la inclusión social, la seguridad ciudadana y los programas estratégicos.

Para la elaboración de la presente carpeta, se ha recopilado y analizado información de instituciones públicas, tales como: Instituto Nacional de Estadística e Informática – INEI, Ministerio de Educación, Ministerio del Interior, Policía Nacional del Perú – PNP, Defensoría del Pueblo, Ministerio de Economía y Finanzas, Jurado Nacional de Elecciones, las mismas que se detallan en el contenido.

Con la presente Carpeta, la Dirección General Parlamentaria a través de la Oficina de Gestión de la Información y Estadística, espera contribuir con información importante para la toma de decisiones.

1. INFORMACIÓN GENERAL DE LA REGIÓN

1.1 CARACTERÍSTICAS GEOGRÁFICAS

a) Superficie y Ubicación Geográfica

El departamento de La Libertad, situada en la costa nor-occidental del país, cubre una superficie de 25 500 Km² (superficie continental más insular), que representa el 2,0 por ciento del territorio nacional. Limita por el norte con los departamentos de Lambayeque, Cajamarca y Amazonas; por el este, con San Martín; por el sur, con Huánuco y Ancash; y por el Oeste, con el Océano Pacífico. Políticamente está dividido en 12 provincias y 83 distritos, siendo su capital la ciudad de Trujillo.

El territorio comprende las tres regiones naturales; sin embargo, el 80 por ciento de su área superficial es esencialmente andino. Presenta una altitud que oscila entre los 3 m.s.n.m. (distrito de Salaverry-provincia Trujillo) y los 4 008 m.s.n.m. (distrito de Querúbcica-provincia de Santiago de Chuco).

b) Población

Según las proyecciones poblacionales del INEI al 2019, La Libertad albergaba una población de 1'950,956 habitantes, lo que representa el 5.9% de la población nacional

CUADRO N° 1
La Libertad: Superficie, Población y Densidad Poblacional 2019

Departamento	Extensión Superficial (km ²)	Población Estimada 2019 (habitantes)	Densidad poblacional (Hab./km ²)
Total	1,285,216	32,495,510	25.28
La Libertad 4/	25,499.90	1,950,956	76.51

Fuente: Instituto Nacional de Estadística e Informática (INEI)

Elaboración: Oficina de Gestión de la Información y Estadística

Nota: Mediante la aprobación en mayo de 2013 del Reglamento de Arbitraje Territorial, un Tribunal Técnico continuará definiendo la delimitación (precisándose el área superficial) donde exista imprecisión de límites.

4/ Incluye: 4,48 km² de superficie insular oceánica.

c) Clima e Hidrografía

En la costa, el clima es semitropical con una temperatura promedio de 18°C y precipitaciones inferiores a 50 o 20 mm anuales. En la zona andina existe un clima variado, cuyas temperaturas, lluvias y vegetación cambian a medida que se asciende en altura; así la temperatura fluctúa entre 14°C y 2 °C en invierno; mientras que en verano fluctúa entre 24°C y 13° C.

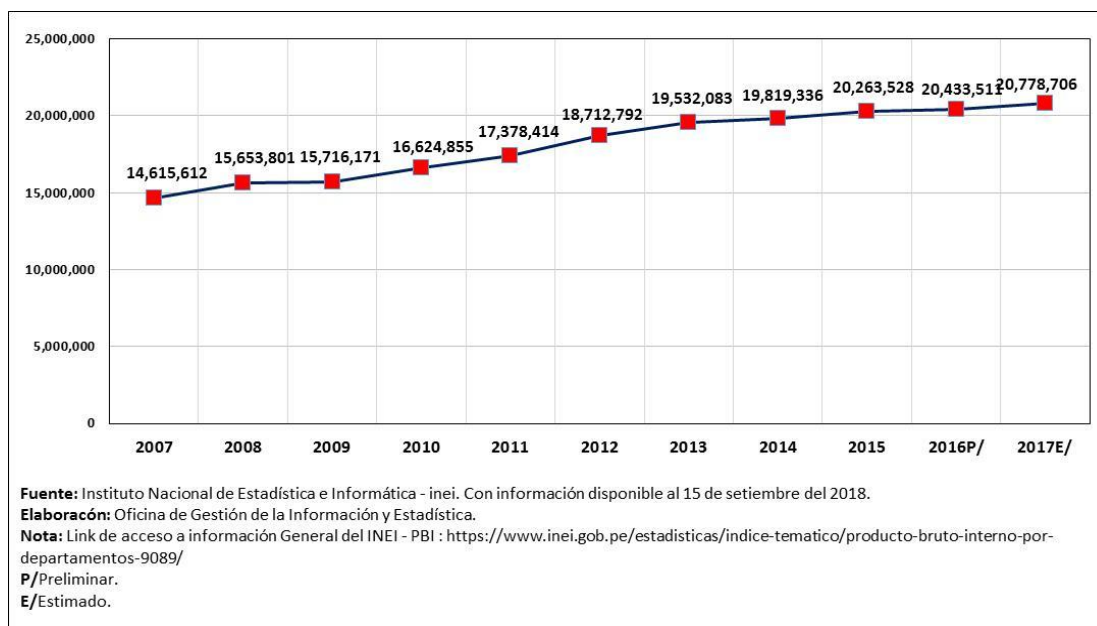
El sistema hidrográfico está conformado principalmente por seis ríos. Los que se forman en la vertiente occidental de los Andes y riegan los valles costeros son Jequetepeque, Chicama, Moche, Virú y Chao, cuyos caudales son variables debido a que se alimentan de precipitaciones pluviales que estacionalmente se registran en verano. En la vertiente amazónica se ubica el río Marañón que dispone de agua todo el año.

1.2 CARACTERÍSTICAS ECONÓMICAS

a) Estructura productiva

El aporte de La Libertad al Producto Bruto Interno, según cifras del INEI, es de 4.44 por ciento. La importancia del departamento en el país es mayor en el caso de algunos sectores, como manufactura con 15.6 por ciento, agropecuario, con una contribución del 14.1 por ciento; comercio con 10.7 por ciento.

CUADRO N° 2
La Libertad: Producto bruto Interno 2017E
Valores a precios constantes 2007
(Miles de nuevos soles)



b) Evolución de la actividad productiva

1. Agropecuario

El sector manufactura es la actividad de mayor contribución al VAB departamental de 2017 (15.6 por ciento). Su estructura se ha diversificado en los últimos años a favor de los productos agroindustriales. En la costa, destacan, principalmente, los cultivos de caña de azúcar, arroz y maíz amarillo duro, orientados, en su mayoría, a la agroindustria de mercado interno; así también cultivos de espárragos, alcachofas, paltas y destinado básicamente al mercado externo. En contraste, en la sierra, se continúa con la siembra de cultivos que se orientan al autoconsumo (trigo, cebada, entre otros), a excepción de la papa, cuya producción va al mercado nacional.

Cabe destacar que los cultivos con mayor superficie cosechada durante el año 2017 se encuentran: caña de azúcar (35 220 mil has.), trigo (32 425 has.), arroz cáscara (30 312 has.), maíz amarillo duro (28 317 has.), cebada grano (25 555 has.) y papa (22 150 has.).

2. Pesca

Representa el 0,3 por ciento del VAB departamental y se caracteriza por el desembarque de recursos marinos destinados principalmente al consumo humano indirecto (elaboración de harina y aceite) y, en menor medida, al consumo humano directo, principalmente en fresco. Su principal puerto es Mal abrigo (Distrito de Rázuri - Provincia de Ascope), ubicado a 80 Km de la ciudad de Trujillo.

La actividad pesquera se caracteriza por estar condicionada a efectos climáticos (Fenómenos del Niño y La Niña), así como por las vedas que se establecen para favorecer el ciclo reproductivo de especies como la anchoveta.

3. Minería

La minería, es la cuarta actividad más importante, en términos de contribución al VAB departamental (10.7 por ciento) y se caracteriza por producir minerales polimetálicos como oro, cobre, plomo y zinc, la actividad ganó importancia relativa en la estructura económica, con el inicio de operaciones de la unidad minera Lagunas Norte, perteneciente a la empresa Minera Barrick Misquichilca, con una inversión de US\$ 340 millones.

4. Manufactura

El sector manufacturero es la primera actividad en importancia con una contribución de 15.6 por ciento en 2017. La casi totalidad de las empresas manufactureras se ubican en la costa por razones de infraestructura y mercado. Si bien el sector muestra cierta diversificación, desde bienes de consumo hasta bienes de capital, destaca la agroindustria, particularmente la fabricación de azúcar, envasado de hortalizas, molienda de granos (arroz, trigo y maíz), producción de cemento, harina y aceite de pescado. La importancia de la industria departamental se refleja por ser el primer productor, a nivel nacional, de alcohol etílico.

5. Turismo

El sector turismo en el departamento se ha mostrado dinámico en los últimos años, en un contexto de puesta en valor de sus principales restos arqueológicos, como la Huaca del Sol y La Luna, Huaca El Brujo (Museo de Sitio de la Señora de Cao) y la ciudadela de Chan Chan, que forman parte de la "Ruta Moche"¹, aunado a un incremento de su infraestructura turística con el ingreso de nuevos operadores hoteleros, particularmente aquellos orientados a turistas extranjeros. Según cifras del Ministerio de Industria y Turismo (MINCETUR) arribaron, 1 120 mil visitantes durante el año 2012, de los cuales 8.2 por ciento fueron extranjeros. En tanto, la permanencia promedio de huéspedes nacionales y extranjeros, fueron de 1,7 y 1,8 días, respectivamente.

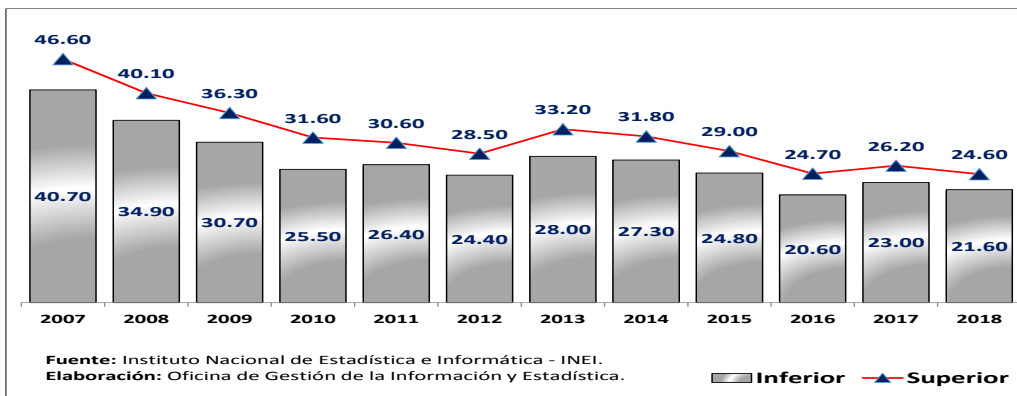
6. Servicios financieros

El sector financiero ha acompañado el crecimiento económico departamental en los últimos años incrementando el grado de profundización financiera del crédito, acompañado del aumento del número de oficinas, de 5 a 9.

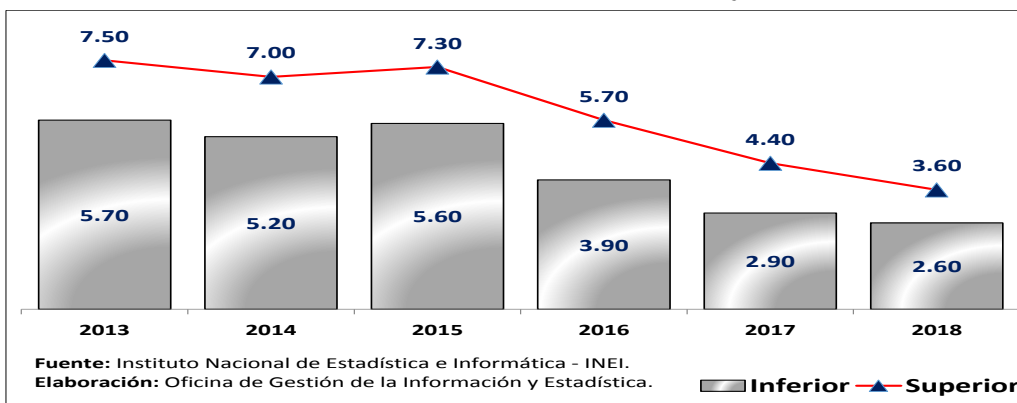
2. INCLUSIÓN SOCIAL

2.1 POBREZA

2.1.1. Población en situación de pobreza, 2007 - 2018 (porcentaje)



2.1.2. Población en situación de pobreza extrema, 2013 - 2018 (porcentaje)



3. EDUCACIÓN

3.1 Matriculados, Instituciones Educativas y Programas del sistema educativo por etapa, modalidad, nivel educativo – 2019

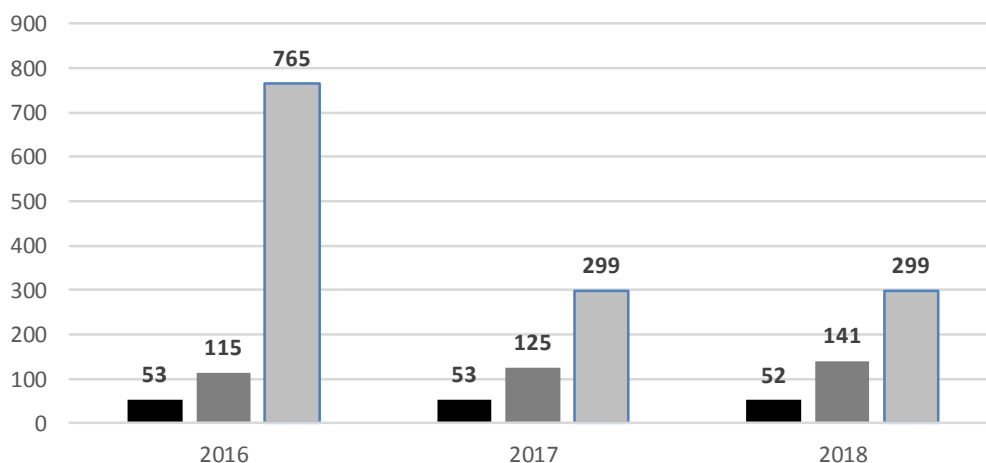
Etapa, modalidad y nivel educativo	Total	Gestión		Área		Sexo	
		Pública	Privada	Urbana	Rural	Masculino	Femenino
Total	534,177	401,557	132,620	446,793	87,384	266,574	267,603
Básica Regular	489,449	377,254	112,195	402,204	87,245	249,180	240,269
Inicial	106,732	80,450	26,282	85,879	20,853	54,420	52,312
Primaria	229,117	175,162	53,955	184,403	44,714	116,492	112,625
Secundaria	153,600	121,642	31,958	131,922	21,678	78,268	75,332
Básica Alternativa	10,600	5,290	5,310	10,584	16	5,779	4,821
Básica Especial	1,033	831	202	1,033	0	553	480
Técnico-Productiva	14,666	8,317	6,349	14,655	11	3,985	10,681
Superior No Universitaria	18,429	9,865	8,564	18,317	112	7,077	11,352
Pedagógica	3,571	2,208	1,363	3,571	0	1,042	2,529
Tecnológica	14,294	7,093	7,201	14,182	112	5,705	8,589
Artística	564	564	0	564	0	330	234

Fuente: Ministerio de Educación - Censo Escolar

Elaboración: Oficina de Gestión de la Información y Estadística.

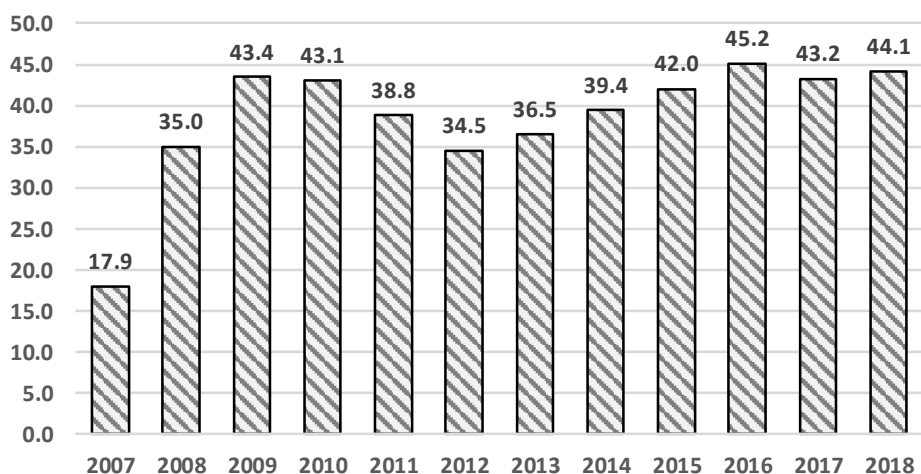
4. SALUD

4.1 Infraestructura del sector salud por tipo de establecimiento 2016 - 2018



Fuente: Superintendencia Nacional de Salud. INEI.
 Elaboración: Oficina de Gestión de la Información y Estadística.

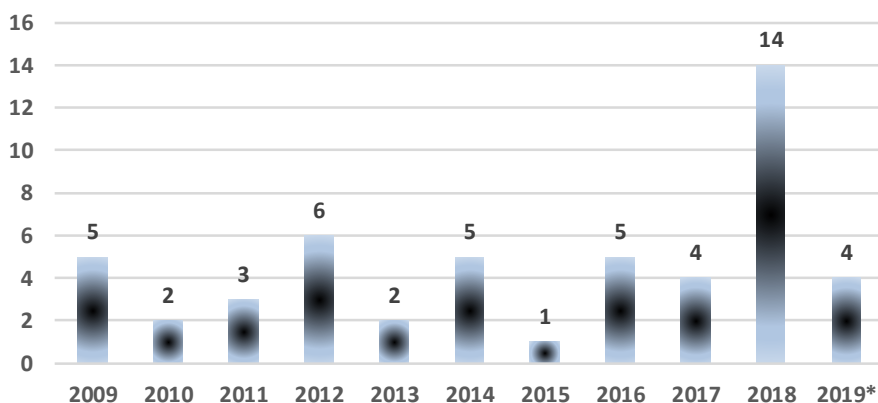
4.2 Población Asegurada en el Seguro Integral de Salud (% respecto al total), 2007 – 2018



Fuente: INEI. Seguro Integral de Salud (SIS) - Base de Datos Central.
 Elaboración: Oficina de Gestión de la Información.

5. MUJER Y DESARROLLO SOCIAL

5.1 Víctimas de feminicidio, 2009 – 2019 (Nº de casos registrados)

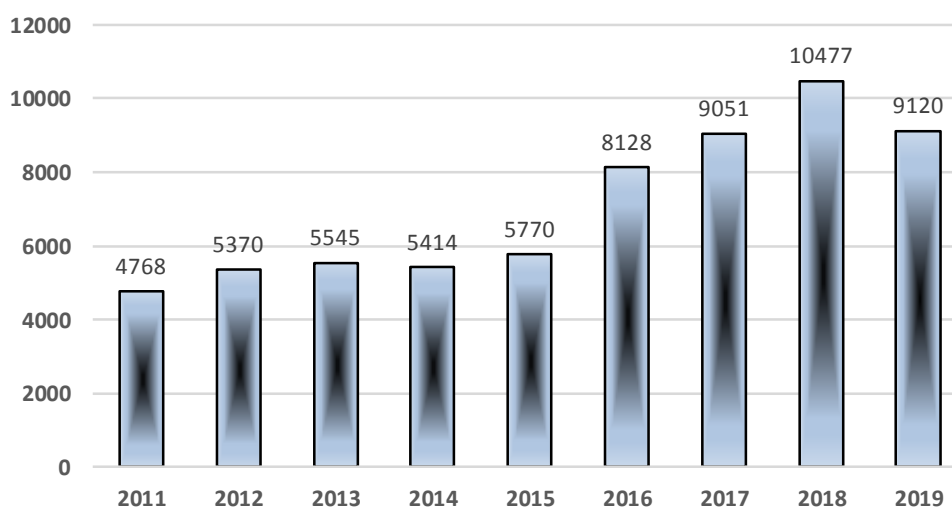


Fuente: INEI. PNP. MINISTERIO PÚBLICO. MINISTERIO DE LA MUJER

Elaboración: Oficina de Gestión de la Información y Estadística.

* Enero-Setiembre.

5.2 Denuncias de violencia familiar, 2011 – 2019 (Nº de casos registrados)



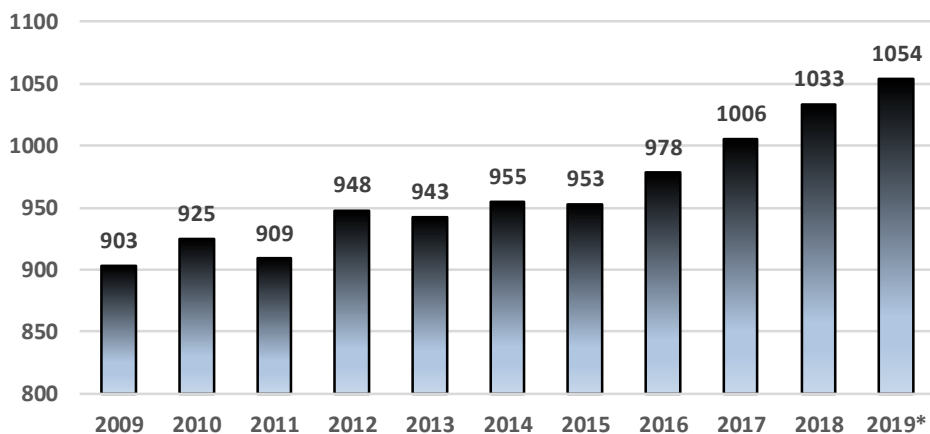
Fuente: INEI. PNP. MINISTERIO PÚBLICO. MINISTERIO DE LA MUJER

Elaboración: Oficina de Gestión de la Información y Estadística.

* Enero-Setiembre.

6. TRABAJO

6.1 Población Económicamente Activa 2007 – 2019 (Miles de personas)



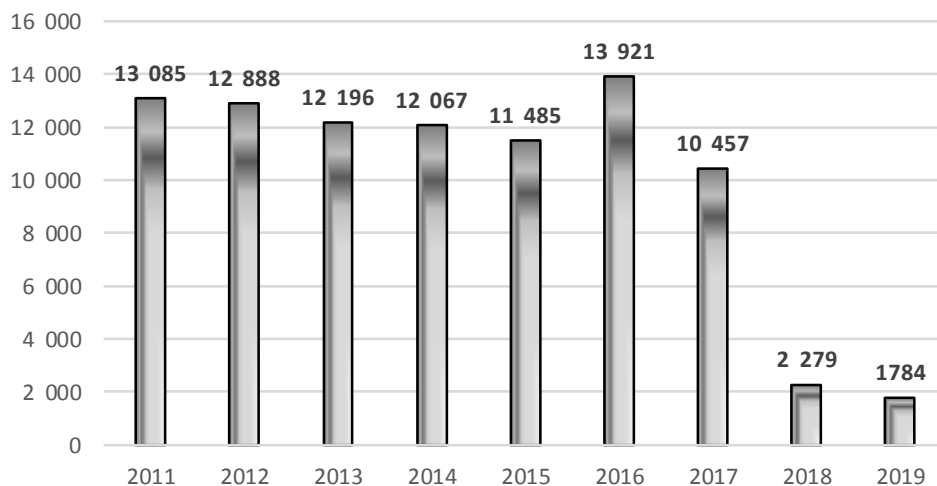
Fuente: INEI. ENAHO.

Elaboración: Oficina de Gestión de la Información y Estadística..

* Proyectado en base a la tasa de crecimiento anual de la PEA.

7. SEGURIDAD CIUDADANA

7.1 Denuncias de faltas 2011 – 2019 (N° de casos registrados)

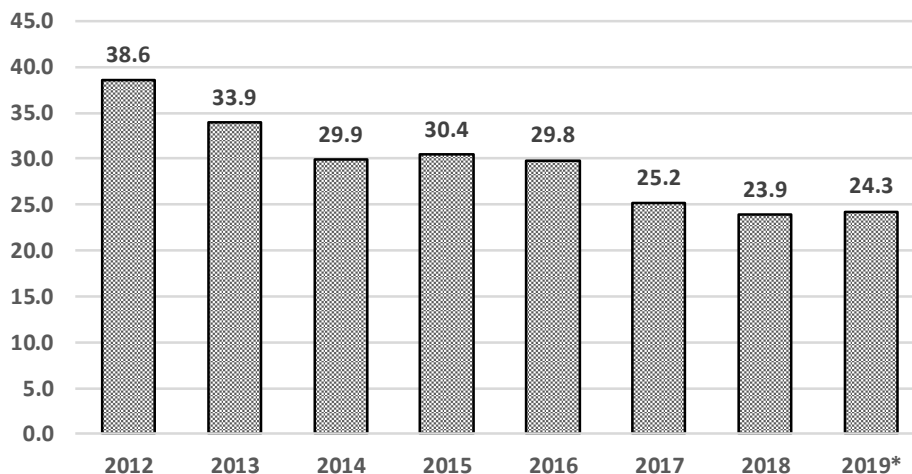


Fuente: INEI. Ministerio de Interior. Desde el 2018 cambia el Código Penal sobre tipificación de faltas.

Elaboración: Oficina de Gestión de la Información y Estadística.

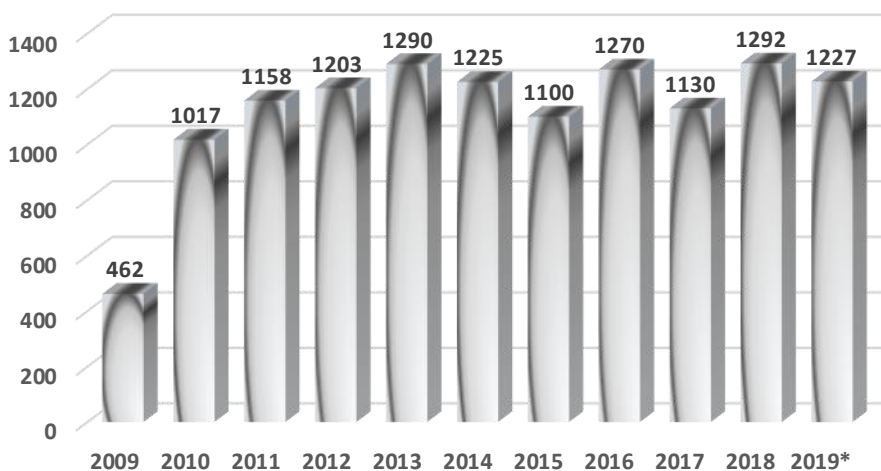
* Enero-Setiembre.

7.2 Población de 15 y más Años de Edad del Área Urbana Víctima de Algún Acto Delictivo 2012 – 2019 (Porcentaje)



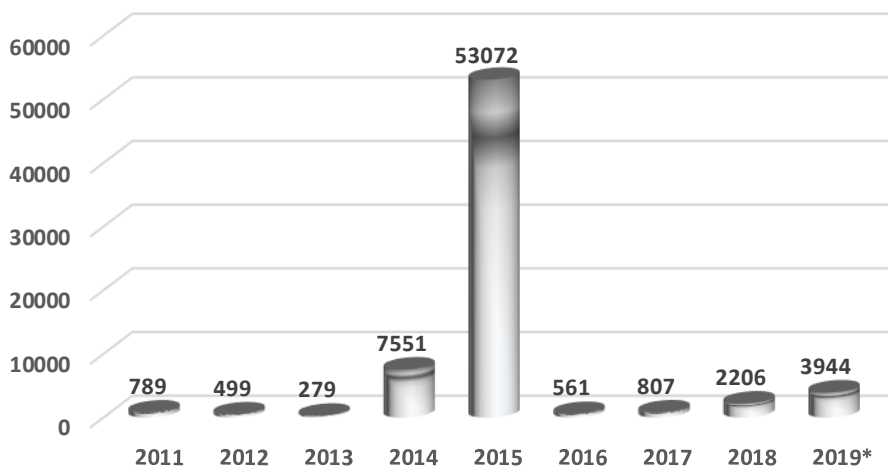
Fuente: INEI. Ministerio de Interior.
 Elaboración: Oficina de Gestión de la Información y Estadística.
 * Enero-Octubre.

7.3 Denuncias por robo de vehículos, 2009 - 2018 (casos registrados)



Fuente: INEI. Ministerio de Interior.
 Elaboración: Oficina de Gestión de la Información y Estadística.
 * Enero-Setiembre.

7.4 Droga ilícita decomisada, 2011 – 2019 (kilogramos)

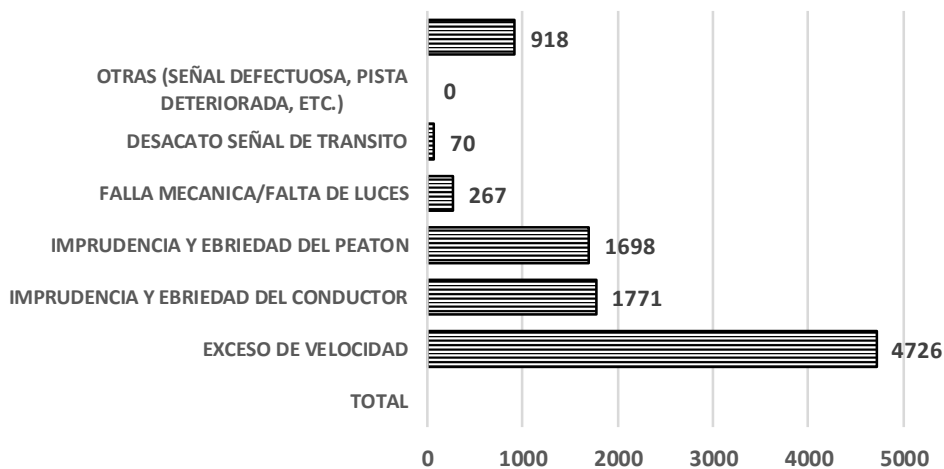


Fuente: INEI. Ministerio de Interior.

Elaboración: Oficina de Gestión de la Información y Estadística.

* Enero-Setiembre.

7.5 Denuncias de Accidentes de Tránsito por Causa, 2019 (Nº de casos registrados)



Fuente: INEI. Ministerio de Interior.

Elaboración: Oficina de Gestión de la Información y Estadística.

* Enero-Setiembre.

7.6 Conflictos sociales latentes

Tipo	Caso	Lugar
Socioambiental.	Pobladores del Caserío La Ramada exigen a la Compañía Minera Tahoe Perú, el pago de una indemnización por las vibraciones y el polvo generados por las voladuras que se realizan en la unidad minera La Arena.	Distrito de Huamachuco, provincia de Sánchez Carrión.
Socioambiental.	La población de la comunidad campesina Alpamarca denunció el presunto derrame de relave de la unidad minera Parcoy Número 1, del Consorcio Minero Horizonte S. A., y la afectación de la laguna Pias. Además, indica que la empresa no cumplió con algunos puntos del convenio que suscribió el 15 de abril de 2014.	Distrito de Parcoy, provincia de Pataz, región La Libertad.
Laboral.	Trabajadores mineros de la Compañía Minera Quiruvilca solicitan que la referida compañía el pago de sus remuneraciones del mes de diciembre de 2017 de la gratificación, beneficios de los pactos colectivos y se continúe con los subsidios de servicios que provee la mina a los trabajadores (educación, salud, agua potable y electricidad).	Distrito de Quiruvilca, provincia de Santiago de Chuco, región La Libertad.

Fuente: Defensoría del Pueblo – Reporte de Conflictos Sociales N°180 – febrero 2019

Extracción: Oficina de Gestión de la Información y Estadística.

8. PRESUPUESTO

8.1 Asignación presupuestal

8.1.1 Presupuesto inicial del gobierno nacional, regional y local; Ley 30879, del Presupuesto del Sector Público para el año fiscal 2019

Departamento (Meta)	Gobierno Nacional (PIA)	Gobierno Regional (PIA)	Gobiernos Locales (PIA)
TOTAL PERÚ	118,227,641,778	29,915,914,285	19,930,851,181
LA LIBERTAD	2,942,918,324	1,866,673,000	1,085,753,352

Fuente: Ministerio de Economía y Finanzas - SIAF

Extracción: Oficina de Gestión de la Información y Estadística

PIA: Presupuesto Institucional de Apertura

Fecha de Consulta: 29 de marzo de 2019

8.1.2 Avance presupuestal por niveles de gobierno

Nivel de Gobierno	PIA	PIM	Devengado	Avance %
GOBIERNO NACIONAL	2,942,918,324	2,278,298,547	1,887,343,902	82.8
GOBIERNO REGIONAL	1,866,673,000	2,177,888,344	1,962,153,760	90.1
GOBIERNO LOCAL	1,085,753,352	2,482,364,114	1,568,875,754	63.2
Total Departamento	5,895,344,676	6,938,551,005	5,418,373,416	83.19

Fuente: Ministerio de Economía y Finanzas - SIAF.

Extracción: Oficina de Gestión de la Información y Estadística.

PIA: Presupuesto Institucional de Apertura.

PIM: Presupuesto Institucional Modificado.

Devengado: Reconocimiento de una Obligación de pago derivado del gasto comprometido previamente registrado.

Fecha de Consulta: 31 de diciembre de 2019

8.1.3 Programas presupuestales al 31 de diciembre de 2019

Categoría Presupuestal	PIA	PIM	Devengado	Avance %
0001: PROGRAMA ARTICULADO NUTRICIONAL	138,057,370	147,887,862	112,828,810	76.3
0002: SALUD MATERNO NEONATAL	76,845,379	98,048,622	91,102,787	92.9
0016: TBC-VIH/SIDA	24,758,370	31,158,169	29,834,550	95.8
0017: ENFERMEDADES METAXENICAS Y ZOONOSIS	6,490,886	6,949,847	6,700,920	96.4
0018: ENFERMEDADES NO TRANSMISIBLES	31,394,115	48,310,420	43,089,616	89.2
0024: PREVENCION Y CONTROL DEL CANCER	22,443,790	38,351,728	37,082,209	96.7
0030: REDUCCION DE DELITOS Y FALTAS QUE AFECTAN LA SEGURIDAD CIUDADANA	250,640,872	362,663,877	307,745,422	84.9
0036: GESTION INTEGRAL DE RESIDUOS SOLIDOS	42,366,303	74,737,213	60,907,467	81.5
0039: MEJORA DE LA SANIDAD ANIMAL	2,217,283	2,261,292	1,939,913	85.8
0040: MEJORA Y MANTENIMIENTO DE LA SANIDAD VEGETAL	11,403,768	13,678,377	12,415,857	90.8
0041: MEJORA DE LA INOCUIDAD AGROALIMENTARIA	608,251	6,744,029	3,642,401	54.0
0042: APROVECHAMIENTO DE LOS RECURSOS HIDRICOS PARA USO AGRARIO	235,917,788	160,115,545	63,682,201	39.8
0046: ACCESO Y USO DE LA ELECTRIFICACION RURAL	12,520,041	24,479,366	19,822,695	81.0
0047: ACCESO Y USO ADECUADO DE LOS SERVICIOS PUBLICOS DE TELECOMUNICACIONES E INFORMACION ASOCIADOS	50,858,347	87,413,747	84,686,418	96.9
0048: PREVENCION Y ATENCION DE INCENDIOS, EMERGENCIAS MEDICAS, RESCATES Y OTROS	0	2,185,981	2,185,979	100.0
0049: PROGRAMA NACIONAL DE APOYO DIRECTO A LOS MAS POBRES	65,644,354	69,138,855	68,561,688	99.2
0051: PREVENCION Y TRATAMIENTO DEL CONSUMO DE DROGAS	1,849,040	2,392,456	2,269,692	94.9
0057: CONSERVACION DE LA DIVERSIDAD BIOLOGICA Y APROVECHAMIENTO SOSTENIBLE DE LOS RECURSOS NATURALES EN AREA NATURAL PROTEGIDA	595,722	639,634	634,682	99.2
0058: ACCESO DE LA POBLACION A LA PROPIEDAD PREDIAL FORMALIZADA	1,989,862	2,311,151	2,152,400	93.1
0066: FORMACION UNIVERSITARIA DE PREGRADO	116,897,980	152,174,044	117,963,865	77.5
0068: REDUCCION DE VULNERABILIDAD Y ATENCION DE EMERGENCIAS POR DESASTRES	15,083,731	112,330,646	77,799,915	69.3
0073: PROGRAMA PARA LA GENERACION DEL EMPLEO SOCIAL INCLUSIVO - TRABAJA PERU	304,090	7,008,785	6,587,691	94.0
0079: ACCESO DE LA POBLACION A LA IDENTIDAD	6,888,334	10,838,335	9,242,289	85.3
0080: LUCHA CONTRA LA VIOLENCIA FAMILIAR	32,982	9,221,963	7,175,495	77.8
0082: PROGRAMA NACIONAL DE SANEAMIENTO URBANO	114,226,732	349,663,771	175,710,765	50.3
0083: PROGRAMA NACIONAL DE SANEAMIENTO RURAL	102,870,401	184,596,348	110,295,284	59.7
0086: MEJORA DE LOS SERVICIOS DEL SISTEMA DE JUSTICIA PENAL	70,178,124	77,165,215	76,687,277	99.4
0087: INCREMENTO DE LA COMPETIVIDAD DEL SECTOR ARTESANIA	54,459	89,477	82,329	92.0
0089: REDUCCION DE LA DEGRADACION DE LOS SUELOS AGRARIOS	7,757	208,948	1,640	0.8
0090: LOGROS DE APRENDIZAJE DE ESTUDIANTES DE LA EDUCACION BASICA REGULAR	862,984,042	1,171,758,353	1,050,512,917	89.7
0091: INCREMENTO EN EL ACCESO DE LA POBLACION DE 3 A 16 AÑOS A LOS SERVICIOS EDUCATIVOS PUBLICOS DE LA EDUCACION BASICA REGULAR	4,125,065	14,098,120	8,825,714	62.6
0093: DESARROLLO PRODUCTIVO DE LAS EMPRESAS	5,732,025	7,262,868	6,463,786	89.0
0094: ORDENAMIENTO Y DESARROLLO DE LA ACUICULTURA	17,298	151,975	150,023	98.7
0095: FORTALECIMIENTO DE LA PESCA ARTESANAL	8,475,182	1,305,455	697,274	53.4
0096: GESTION DE LA CALIDAD DEL AIRE	0	791	0	0.0

Categoría Presupuestal	PIA	PIM	Devengado	Avance %
0097: PROGRAMA NACIONAL DE ASISTENCIA SOLIDARIA PENSION 65	39,015,898	39,268,284	39,224,019	99.9
0098: CUNA MAS	18,471,247	17,659,712	17,410,988	98.6
0099: CELERIDAD DE LOS PROCESOS JUDICIALES LABORALES	8,291,364	8,605,995	8,366,104	97.2
0101: INCREMENTO DE LA PRACTICA DE ACTIVIDADES FISICAS, DEPORTIVAS Y RECREATIVAS EN LA POBLACION PERUANA	10,935,633	39,554,029	18,802,668	47.5
0103: FORTALECIMIENTO DE LAS CONDICIONES LABORALES	7,494,877	8,483,917	7,993,839	94.2
0104: REDUCCION DE LA MORTALIDAD POR EMERGENCIAS Y URGENCIAS MEDICAS	14,506,851	17,265,979	15,856,049	91.8
0106: INCLUSION DE NIÑOS, NIÑAS Y JOVENES CON DISCAPACIDAD EN LA EDUCACION BASICA Y TECNICO PRODUCTIVA	6,498,514	7,788,128	7,619,773	97.8
0107: MEJORA DE LA FORMACION EN CARRERAS DOCENTES EN INSTITUTOS DE EDUCACION SUPERIOR NO UNIVERSITARIA	10,641,996	14,330,432	14,000,998	97.7
0109: NUESTRAS CIUDADES	2,977,634	10,767,611	3,198,635	29.7
0113: SERVICIOS REGISTRALES ACCESIBLES Y OPORTUNOS CON COBERTURA UNIVERSAL	29,977,816	32,085,500	28,103,446	87.6
0115: PROGRAMA NACIONAL DE ALIMENTACION ESCOLAR	98,169,787	90,247,188	89,600,628	99.3
0116: MEJORAMIENTO DE LA EMPLEABILIDAD E INSERCIÓN LABORAL- PROEMPLEO	1,965,064	1,981,576	1,819,707	91.8
0117: ATENCION OPORTUNA DE NIÑAS, NIÑOS Y ADOLESCENTES EN PRESUNTO ESTADO DE ABANDONO	2,685,470	3,251,794	3,192,945	98.2
0118: ACCESO DE HOGARES RURALES CON ECONOMIAS DE SUBSISTENCIA A MERCADOS LOCALES - HAKU WIÑAY	13,606,921	11,057,546	11,045,155	99.9
0121: MEJORA DE LA ARTICULACION DE PEQUEÑOS PRODUCTORES AL MERCADO	5,337,437	4,948,636	4,275,361	86.4
0123: MEJORA DE LAS COMPETENCIAS DE LA POBLACION PENITENCIARIA PARA SU REINSERCIÓN SOCIAL POSITIVA	13,216,354	17,419,984	16,160,116	92.8
0125: MEJORA DE LA EFICIENCIA DE LOS PROCESOS ELECTORALES E INCREMENTO DE LA PARTICIPACION POLITICA DE LA CIUDADANIA	199,496	260,539	190,666	73.2
0126: FORMALIZACION MINERA DE LA PEQUEÑA MINERIA Y MINERIA ARTESANAL	0	602,962	0	0.0
0127: MEJORA DE LA COMPETITIVIDAD DE LOS DESTINOS TURISTICOS	2,149,105	6,742,381	4,329,038	64.2
0128: REDUCCION DE LA MINERIA ILEGAL	90,000	128,609	118,206	91.9
0129: PREVENCIÓN Y MANEJO DE CONDICIONES SECUNDARIAS DE SALUD EN PERSONAS CON DISCAPACIDAD	1,397,953	1,579,597	1,363,787	86.3
0130: COMPETITIVIDAD Y APROVECHAMIENTO SOSTENIBLE DE LOS RECURSOS FORESTALES Y DE LA FAUNA SILVESTRE	957,187	1,632,519	1,093,738	67.0
0131: CONTROL Y PREVENCIÓN EN SALUD MENTAL	6,442,361	14,276,746	12,873,317	90.2
0132: PUESTA EN VALOR Y USO SOCIAL DEL PATRIMONIO CULTURAL	16,324,707	9,262,912	7,828,802	84.5
0135: MEJORA DE LAS CAPACIDADES MILITARES PARA LA DEFENSA Y EL DESARROLLO NACIONAL	22,410,537	21,812,423	21,810,264	100.0
0138: REDUCCION DEL COSTO, TIEMPO E INSEGURIDAD EN EL SISTEMA DE TRANSPORTE	343,333,860	864,611,190	553,200,474	64.0
0139: DISMINUCION DE LA INCIDENCIA DE LOS CONFLICTOS, PROTESTAS Y MOVILIZACIONES SOCIALES VIOLENTAS QUE ALTERAN EL ORDEN PUBLICO	1,249,300	1,412,232	1,402,180	99.3
0140: DESARROLLO Y PROMOCION DE LAS ARTES E INDUSTRIAS CULTURALES	6,310,769	5,890,264	5,396,088	91.6
0142: ACCESO DE PERSONAS ADULTAS MAYORES A SERVICIOS ESPECIALIZADOS	891,920	1,066,836	888,961	83.3
0144: CONSERVACION Y USO SOSTENIBLE DE ECOSISTEMAS PARA LA PROVISION DE SERVICIOS ECOSISTEMICOS	731,099	1,069,753	1,026,169	95.9
0146: ACCESO DE LAS FAMILIAS A VIVIENDA Y ENTORNO URBANO ADECUADO	12,436,509	17,134,349	10,285,745	60.0
0147: FORTALECIMIENTO DE LA EDUCACION SUPERIOR TECNOLOGICA	0	9,395,443	9,273,191	98.7
0148: REDUCCION DEL TIEMPO, INSEGURIDAD Y COSTO AMBIENTAL EN EL TRANSPORTE URBANO	25,865,880	121,287,992	61,808,329	51.0
0149: MEJORA DEL DESEMPEÑO EN LAS CONTRATACIONES PUBLICAS	554,053	544,982	501,448	92.0
9001: ACCIONES CENTRALES	505,042,941	629,528,252	556,899,460	88.5
9002: ASIGNACIONES PRESUPUESTARIAS QUE NO RESULTAN EN PRODUCTOS	2,380,684,393	1,628,251,448	1,281,931,157	78.7

Fuente: Ministerio de Economía y Finanzas - SIAF.
Extracción: Oficina de Gestión de la Información y Estadística

9. AUTORIDADES DEL DEPARTAMENTO

9.1 Nombre del Gobernador, Vice Gobernador, Alcalde Provincial y Alcaldes Distritales

REGIÓN	PROVINCIA	DISTRITO	NOMBRES Y APELLIDOS	CARGO
LA LIBERTAD	ASCOPE	-	JOHN ROMAN VARGAS CAMPOS	ALCALDE PROVINCIAL
LA LIBERTAD	ASCOPE	CASA GRANDE	JUAN FRANCISCO FERNANDEZ GALLARDO	ALCALDE DISTRITAL
LA LIBERTAD	ASCOPE	CHICAMA	JULIO CESAR PEREZ CABRERA	ALCALDE DISTRITAL
LA LIBERTAD	ASCOPE	CHOCOPE	CARLOS ALFREDO ALZA MONCADA	ALCALDE DISTRITAL
LA LIBERTAD	ASCOPE	MAGDALENA DE CAO	SANTOS LEONARDO MUÑOZ ROMERO	ALCALDE DISTRITAL
LA LIBERTAD	ASCOPE	PAIJAN	OSWALDO DANIEL ALVA IGLESIAS	ALCALDE DISTRITAL
LA LIBERTAD	ASCOPE	RAZURI	JHON ALFONSO ARROYO GUARDADO	ALCALDE DISTRITAL
LA LIBERTAD	ASCOPE	SANTIAGO DE CAO	ALEX GENARO VASQUEZ REYES	ALCALDE DISTRITAL
LA LIBERTAD	BOLIVAR	-	ODAR SANCHEZ PECHE	ALCALDE PROVINCIAL
LA LIBERTAD	BOLIVAR	BAMBAMARCA	CARLOS ALBERTO PECHE QUINONES	ALCALDE DISTRITAL
LA LIBERTAD	BOLIVAR	CONDORMARCA	RHONAL ELBER VERGARAY CERNA	ALCALDE DISTRITAL
LA LIBERTAD	BOLIVAR	LONGOTEA	EDGAR ALEXANDER CHAVEZ CARRION	ALCALDE DISTRITAL
LA LIBERTAD	BOLIVAR	UCHUMARCA	RENAN SALAZAR MESTANZA	ALCALDE DISTRITAL
LA LIBERTAD	BOLIVAR	UCUNCHA	MAXIMO ALEXANDER ZELADA CULQUE	ALCALDE DISTRITAL
LA LIBERTAD	CHEPEN	-	JOSE DAVID LIAS VENTURA	ALCALDE PROVINCIAL
LA LIBERTAD	CHEPEN	PACANGA	SANTOS APOLINAR CERNA QUISPE	ALCALDE DISTRITAL
LA LIBERTAD	CHEPEN	PUEBLO NUEVO	SEGUNDO ALBERTO AGUIRRE CALDERON	ALCALDE DISTRITAL
LA LIBERTAD	GRAN CHIMU	-	JUAN JULIO IGLESIAS GUTIERREZ	ALCALDE PROVINCIAL
LA LIBERTAD	GRAN CHIMU	LUCMA	PEDRO YOBANI RODRIGUEZ ABANTO	ALCALDE DISTRITAL
LA LIBERTAD	GRAN CHIMU	MARMOT	GILMER GUILLERMO BURGOS SANTOS	ALCALDE DISTRITAL
LA LIBERTAD	GRAN CHIMU	SAYAPULLO	JUAN MIGUEL LUNA RIOS	ALCALDE DISTRITAL
LA LIBERTAD	JULCAN	-	MARCO ANTONIO RODRIGUEZ ESPEJO	ALCALDE PROVINCIAL
LA LIBERTAD	JULCAN	CALAMARCA	KIKO DANY RODRIGUEZ ESPEJO	ALCALDE DISTRITAL
LA LIBERTAD	JULCAN	CARABAMBA	JAIME YUBI CARRANZA LUCAS	ALCALDE DISTRITAL
LA LIBERTAD	JULCAN	HUASO	EVER CARLOS RIOS CRUZADO	ALCALDE DISTRITAL
LA LIBERTAD	OTUZZO	-	HELI ADAN VERDE RODRIGUEZ	ALCALDE PROVINCIAL
LA LIBERTAD	OTUZZO	AGALLPAMPA	ROY OMAR ALFARO REYES	ALCALDE DISTRITAL
LA LIBERTAD	OTUZZO	CHARAT	EDDY ALEXIS ALFARO GARCIA	ALCALDE DISTRITAL
LA LIBERTAD	OTUZZO	HUARANCHAL	GENRRIE MAYER RODRIGUEZ LUJAN	ALCALDE DISTRITAL
LA LIBERTAD	OTUZZO	LA CUESTA	WILMER HERNAN ANGULO CARRANZA	ALCALDE DISTRITAL
LA LIBERTAD	OTUZZO	MACHE	EDINSON FERRY ESCOBEDO ESPINOLA	ALCALDE DISTRITAL
LA LIBERTAD	OTUZZO	PARANDAY	ESGUIN EDILBERTO GUTIERREZ CHAVEZ	ALCALDE DISTRITAL
LA LIBERTAD	OTUZZO	SALPO	JULIO CESAR AVALOS MARCELO	ALCALDE DISTRITAL
LA LIBERTAD	OTUZZO	SINSICAP	ANTERO PERCILIANO REYES JULCA	ALCALDE DISTRITAL
LA LIBERTAD	OTUZZO	USQUIL	GROVER ALEXANDER CRUZ MORENO	ALCALDE DISTRITAL
LA LIBERTAD	PACASMAYO	-	VICTOR RAUL CRUZADO RIVERA	ALCALDE PROVINCIAL
LA LIBERTAD	PACASMAYO	GUADALUPE	BENJAMIN JAVIER BANDA ABANTO	ALCALDE DISTRITAL
LA LIBERTAD	PACASMAYO	JEQUETEPEQUE	LUIS ENRIQUE HONORIO BURGOS	ALCALDE DISTRITAL
LA LIBERTAD	PACASMAYO	PACASMAYO	CESAR RODOLFO MILLA MANAY	ALCALDE DISTRITAL
LA LIBERTAD	PACASMAYO	SAN JOSE	NORBIL ANGEL ZAMORA TERRONES	ALCALDE DISTRITAL
LA LIBERTAD	PATAZ	-	OMAR ARMANDO IPARRAGUIRRE ESPINOZA	ALCALDE PROVINCIAL
LA LIBERTAD	PATAZ	BULDIBUYO	BENICIO ZEVALLOS RODRIGUEZ	ALCALDE DISTRITAL
LA LIBERTAD	PATAZ	CHILLIA	JULIO HENRIQUEZ GRACIANO	ALCALDE DISTRITAL
LA LIBERTAD	PATAZ	HUANCASPATA	SANTOS LINDER SALAZAR VERA	ALCALDE DISTRITAL
LA LIBERTAD	PATAZ	HUAYLILLAS	LUIS JESUS CORONEL VALDIVIEZO	ALCALDE DISTRITAL
LA LIBERTAD	PATAZ	H UAYO	ABRAHAN ANTICONA CRUZADO	ALCALDE DISTRITAL
LA LIBERTAD	PATAZ	ONGON	ELEUTERIO LOPEZ MIRANDA	ALCALDE DISTRITAL
LA LIBERTAD	PATAZ	PARCOY	LUIS SANTA MARIA VELEZMORO ARAUJO	ALCALDE DISTRITAL
LA LIBERTAD	PATAZ	PATA Z	JUAN CARLOS LA ROSA TORO GOMEZ	ALCALDE DISTRITAL
LA LIBERTAD	PATAZ	PIAS	AMARO CUEVA SALVATIERRA	ALCALDE DISTRITAL
LA LIBERTAD	PATAZ	SANTIAGO DE CHALLAS	ROBERTO JESUS JARA SEVILLANO	ALCALDE DISTRITAL
LA LIBERTAD	PATAZ	TAURIJA	CARLOS TRUJILLO ZAVALETA	ALCALDE DISTRITAL
LA LIBERTAD	PATAZ	U RPAY	BARY PERCY MENDOZA MARTINEZ	ALCALDE DISTRITAL
LA LIBERTAD	SANCHEZ CARRION	-	BENITO ROBERT CONTRERAS MORALES	ALCALDE PROVINCIAL
LA LIBERTAD	SANCHEZ CARRION	CHUGAY	CONSTANTE ABELARDO PAREDES PEREZ	ALCALDE DISTRITAL
LA LIBERTAD	SANCHEZ CARRION	COCHORCO	RUBEN RODRIGUEZ LAIZA	ALCALDE DISTRITAL
LA LIBERTAD	SANCHEZ CARRION	CURGOS	JUAN CARLOS SALVATIERRA RIOS	ALCALDE DISTRITAL
LA LIBERTAD	SANCHEZ CARRION	MARCABAL	SERGIO SANDOVAL GAITAN	ALCALDE DISTRITAL
LA LIBERTAD	SANCHEZ CARRION	SANAGORAN	MARIANO PAULO MONZON	ALCALDE DISTRITAL
LA LIBERTAD	SANCHEZ CARRION	SARIN	LEONCIO SERIN CHACON	ALCALDE DISTRITAL
LA LIBERTAD	SANCHEZ CARRION	SARTIMBAMBA	HUGO GILBERTO JUAREZ CARBAJAL	ALCALDE DISTRITAL
LA LIBERTAD	SANTIAGO DE CHUCO	-	JUAN ALBERTO GABRIEL ALPIO	ALCALDE PROVINCIAL
LA LIBERTAD	SANTIAGO DE CHUCO	ANGASMARCA	PEPE VALDEMAR RAMOS MECOLA	ALCALDE DISTRITAL
LA LIBERTAD	SANTIAGO DE CHUCO	CACHICADAN	OSCAR CONSTANTINO ESCOBAR SALAZAR	ALCALDE DISTRITAL
LA LIBERTAD	SANTIAGO DE CHUCO	MOLLEBAMBA	CESAR LORENZO SALVATIERRA ALAYO	ALCALDE DISTRITAL
LA LIBERTAD	SANTIAGO DE CHUCO	QUIRUVILCA	OSCAR LUIS DIESTRA ZAPATA	ALCALDE DISTRITAL
LA LIBERTAD	SANTIAGO DE CHUCO	SANTA CRUZ DE CHUCA	PANFILO ROBINSON VELASQUEZ VALVERDE	ALCALDE DISTRITAL
LA LIBERTAD	SANTIAGO DE CHUCO	SITABAMBA	ADOLFO ALEJANDRO LAYZA VALVERDE	ALCALDE DISTRITAL
LA LIBERTAD	TRUJILLO	-	DANIEL MARCELO JACINTO	ALCALDE PROVINCIAL
LA LIBERTAD	TRUJILLO	EL PORVENIR	SEGUNDO VICTOR REBAZA BENITES	ALCALDE DISTRITAL
LA LIBERTAD	TRUJILLO	FLORENCIA DE MORA	HERNAN HERMES CABEZA CORTEZ	ALCALDE DISTRITAL
LA LIBERTAD	TRUJILLO	HUANCHACO	ESTAY ROBERT GARCIA CASTILLO	ALCALDE DISTRITAL
LA LIBERTAD	TRUJILLO	LA ESPERANZA	HERGUEIN MARTIN NAMAY VALDERRAMA	ALCALDE DISTRITAL
LA LIBERTAD	TRUJILLO	LAREDO	MIGUEL ORLANDO CHAVEZ CASTRO	ALCALDE DISTRITAL
LA LIBERTAD	TRUJILLO	MOCHE	CESAR ARTURO FERNANDEZ BAZAN	ALCALDE DISTRITAL
LA LIBERTAD	TRUJILLO	POROTO	JUAN CARLOS EUSTAQUIO LUCAS	ALCALDE DISTRITAL
LA LIBERTAD	TRUJILLO	SALAVERRY	MONICA YESENIA BETANCOURT AZALDE	ALCALDE DISTRITAL
LA LIBERTAD	TRUJILLO	SIMBAL	WILLIAM GONZALES NARCISO	ALCALDE DISTRITAL
LA LIBERTAD	TRUJILLO	VICTOR LARCO HERRERA	CESAR AUGUSTO JUAREZ CASTILLO	ALCALDE DISTRITAL
LA LIBERTAD	VIRU	-	ANDRES OSTINO CHAVEZ GONZALES	ALCALDE PROVINCIAL
LA LIBERTAD	VIRU	CHAO	NEY HELI GAMEZ ESPINOZA	ALCALDE DISTRITAL
LA LIBERTAD	LA LIBERTAD		MANUEL FELIPE , LLEMPEN CORONEL	GOBERNADOR REGIONAL
LA LIBERTAD	LA LIBERTAD		EVER , CADENILLAS CORONEL	VICEGOBERNADOR REGIONAL

Fuente: Jurado Nacional de Elecciones - Resolucion N° 3594-2018-JNE

Extracción: Oficina de Gestion de la Informacion y Estadística.