

# CARPETA GEOREFERENCIAL DEPARTAMENTO HUÁNUCO PERÚ



OFICIALÍA MAYOR  
Dirección General Parlamentaria  
Oficina de Gestión de la Información y Estadística

Lima, 31 de diciembre del 2019

## Índice

<b>PRESENTACIÓN</b> .....	3
<b>1. INFORMACIÓN GENERAL DE LA REGIÓN</b> .....	4
1.1 CARACTERÍSTICAS GEOGRÁFICAS .....	4
1.2 CARACTERÍSTICAS ECONÓMICAS.....	5
<b>2. INCLUSIÓN SOCIAL</b> .....	7
2.1 POBREZA.....	7
2.1.1. Población en situación de pobreza, 2007 - 2018 (porcentaje) .....	7
2.1.2. Población en situación de pobreza extrema, 2013 - 2018 (porcentaje) .....	7
<b>3. EDUCACIÓN</b> .....	7
3.1 Matriculados, Docentes, Instituciones Educativas y Programas del sistema educativo por etapa, modalidad, nivel educativo – 2018.....	7
<b>4. SALUD</b> .....	8
4.1 Infraestructura del sector salud por tipo de establecimiento 2014 - 2016 .....	8
4.2 Población asegurada en el Seguro Integral de Salud, según grupos de edad, 2010 – 2017 .....	8
<b>5. MUJER Y DESARROLLO SOCIAL</b> .....	9
5.1 Víctimas de feminicidio, 2009 – 2018 (Casos registrados) .....	9
5.2 Denuncias de violencia familiar, 2011 – 2018 (Casos registrados) .....	9
<b>6. TRABAJO</b> .....	10
6.1 Población económicamente activa 2007 – 2017 (Miles de personas).....	10
<b>7. SEGURIDAD CIUDADANA</b> .....	10
7.1 Denuncias de faltas 2011 – 2018 (casos registrados) .....	10
7.2 Población de 15 y más Años de Edad del Área Urbana Víctima de Algún Acto Delictivo 2012 – 2017 (Porcentaje) .....	11
7.3 Denuncias por robo de vehículos, 2008 - 2018 (casos registrados) .....	11
7.4 Droga ilícita decomisada, 2011 – 2018 (kilogramos) .....	12
7.5 Denuncias de Accidentes de Tránsito por Clase, 2018 (Casos registrados) .....	12
7.6 Conflictos sociales latentes.....	13
<b>8. PRESUPUESTO</b> .....	14
8.1 Asignación presupuestal.....	14
8.1.1 Presupuesto inicial del gobierno nacional, regional y local; Ley 30879, del Presupuesto del Sector Público para el año fiscal 2019.....	14
8.1.2 Avance presupuestal por niveles de gobierno.....	14
8.1.3 Programas presupuestales al 31 de diciembre de 2019 .....	15
<b>9. AUTORIDADES DEL DEPARTAMENTO</b> .....	17
9.1 Nombre del Gobernador, Vice Gobernador, Alcalde Provincial y Alcaldes Distritales .....	17

## PRESENTACIÓN

La Dirección General Parlamentaria a través de la Oficina de Gestión de la Información y Estadística ha elaborado la Carpeta Estadística Georeferencial del departamento de Huánuco, que tiene como propósito facilitar a los señores congresistas en su función de representación, así como a la Alta Dirección y Servicio Parlamentario, datos e información importante, respecto a los principales indicadores sociales de la realidad del departamento de Huánuco.

La Carpeta Georeferencial, pretende describir y abarcar los puntos más relevantes que debe contener un estudio sobre la situación real y social del departamento, en concordancia con las políticas de estado actuales, en términos estadísticos, tomando como puntos ejes la Inclusión Social, la Seguridad Ciudadana y los Programas Estratégicos.

Para la elaboración de la presente carpeta, se ha recopilado y analizado información de instituciones públicas, tales como: Instituto Nacional de Estadística e Informática – INEI, Ministerio de Educación, Ministerio del Interior, Policía Nacional del Perú – PNP, Defensoría del Pueblo, Ministerio de Economía y Finanzas, Jurado Nacional de Elecciones, las mismas que se detallan en el contenido.

Con la presente Carpeta, la Dirección General Parlamentaria a través de la Oficina de Gestión de la Información y Estadística, espera contribuir con información importante para la toma de decisiones.

## 1. INFORMACIÓN GENERAL DE LA REGIÓN

### 1.1 CARACTERÍSTICAS GEOGRÁFICAS

#### a) Superficie y Ubicación Geográfica

El departamento de Huánuco se encuentra ubicado en la parte centro oriental del país, abarcando una superficie de 36 850 km<sup>2</sup>, lo que representa el 2,9 por ciento del territorio nacional. Cuenta con dos regiones naturales, la sierra con 22 012 km<sup>2</sup>, y la zona ceja selva y selva, con 14 837 km<sup>2</sup>. Limita por el norte con los departamentos de La Libertad, San Martín, Ucayali y Loreto; al sur con Pasco; al este con Ucayali; y al oeste con Ancash y Lima.

Se encuentra bañado por los ríos Pachitea, Marañón y Huallaga; y su altitud oscila entre los 250 y 3 831 m.s.n.m., siendo los distritos de Tournavista y Yuyapichis, en la provincia de Puerto Inca, los de baja altitud (250 m.s.n.m.); y el distrito de Queropalca, en la provincia de Lauricocha, el de mayor altitud (3,831 m.s.n.m.).

#### b) Población

Según las proyecciones poblacionales del INEI al 2019, Huánuco albergaba una población de 883,644 habitantes, lo que representa el 2.72% de la población nacional

**CUADRO N° 1**  
**Huánuco: Superficie, Población y Densidad Poblacional 2019**

Departamento	Extensión Superficial (km <sup>2</sup> )	Población Estimada 2019 (habitantes)	Densidad poblacional (Hab./km <sup>2</sup> )
<b>Total</b>	<b>1,285,216</b>	<b>32,495,510</b>	<b>25.28</b>
Huánuco	37,265.77	883,644	23.71

Fuente: Instituto Nacional de Estadística e Informática (INEI)

Elaboración: Oficina de Gestión de la Información y Estadística

**Nota:** Mediante la aprobación en mayo de 2013 del Reglamento de Arbitraje Territorial, un Tribunal Técnico continuará definiendo la delimitación (precisándose el área superficial) donde exista imprecisión de límites.

### c) Clima e hidrografía

Cuenta con climas muy variados, lo que posibilita la explotación de múltiples productos agrícolas y pecuarios. Es cálido en la cuenca del Pachitea y hacia el norte del departamento (zona de Tingo María); en los márgenes de los ríos Marañón y Huallaga es templado, y se registran bajas temperaturas, entre los 2 500 y 3 000 m.s.n.m. (provincia de Dos de Mayo).

Posee importantes recursos hídricos por la existencia de gran cantidad de ríos, riachuelos, lagos y lagunas. Existen dos cuencas hidrográficas que integran longitudinalmente al departamento, la cuenca del Marañón, que nace en la unión de los ríos Nupe y Lauricocha, en la llamada cordillera Raura; y la cuenca del Huallaga, que tiene su origen en la cordillera Raura, en las lagunas Huascacocha y Yahuarcocha. El río Huallaga, que recorre el departamento de sur a norte, atravesando las provincias de Ambo, Huánuco y Leoncio Prado, toma mayor caudal al ingresar a Tingo María, capital de la provincia de Leoncio Prado, desde donde se hace navegable hasta su desembocadura en el río Marañón.

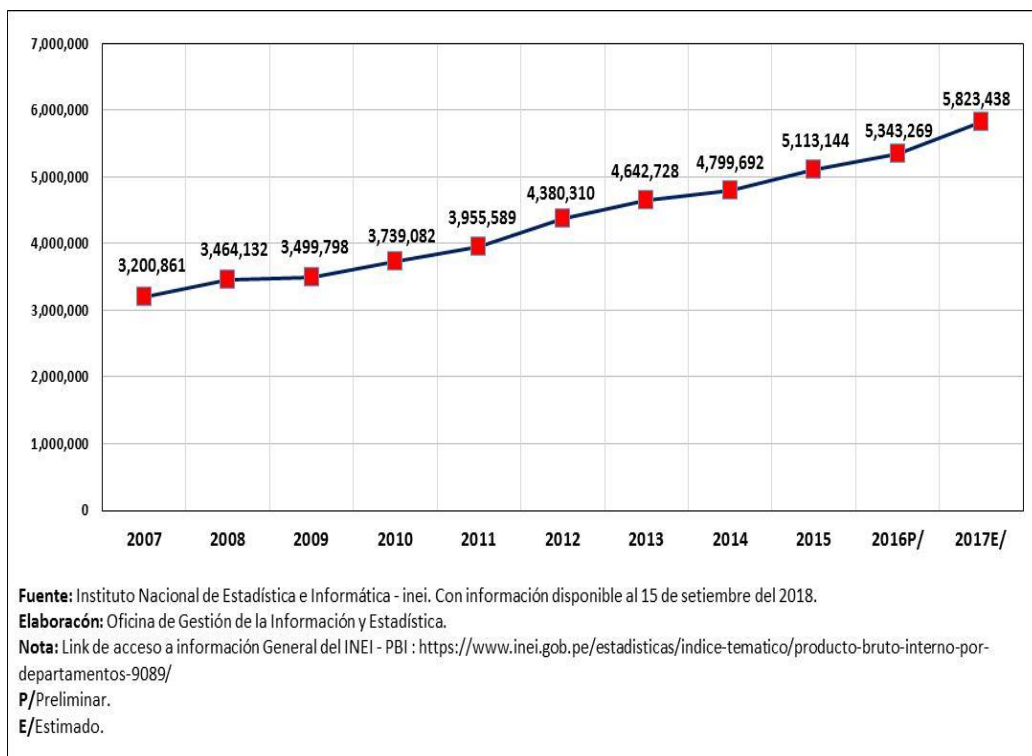
## 1.2 CARACTERÍSTICAS ECONÓMICAS

### a) Estructura productiva

De acuerdo a la estructura productiva de 2017E, el departamento aportó el 1.25 por ciento del Producto Bruto Interno (PBI) Nacional.

La dinámica de la economía departamental se encuentra influenciada por los sectores otros servicios (18.5 por ciento), agropecuario (17.2 por ciento), comercio (11.3 por ciento) y manufactura (6.0 por ciento), del VAB departamental.

**CUADRO N° 2**  
Huánuco Producto Bruto Interno 2017E  
Valores a precios constantes 2007  
(Miles de nuevos soles)



Sobresale la agricultura, con el 17.2 por ciento de aporte al VAB departamental de 2017, al insumir una gran proporción de mano de obra. La minería tiene una baja contribución (9.3 por ciento), operando en el departamento las empresas Raura S.A., dedicadas a la producción de zinc, plomo, cobre y plata, y la empresa Bergmin S.A.C.

## **b) Evolución de la Actividad Productiva**

### **Agricultura**

Durante el 2017, el sub sector agrícola se caracterizó por la producción, en la zona sierra, de papa blanca y amarilla, seguida de olluco, maíz (choclo y amiláceo), trigo, cebada, arveja, frejol y zanahoria, destinada a abastecer al mercado de la región centro (autoconsumo); mientras que en la zona ceja de selva y selva, sobresalió la producción de maíz amarillo duro, café y cacao para la industria y/o agroexportación, y de plátano, yuca, arroz, naranja, zapallo y piña, para el consumo directo.

### **Manufactura**

Con un aporte de 6.0 por ciento al VAB departamental, la actividad se encuentra influenciada por la industrialización del café y cacao, sobresaliendo en los últimos años la mayor demanda de productos orgánicos. La Cooperativa Naranjillo, ubicada en la provincia de Leoncio Prado, se constituye como la principal empresa en la producción de derivados del café y cacao, cuya materia prima es acopiada en el departamento, así como de Junín, Pasco, Ucayali y San Martín. De igual forma, influye en este resultado la presencia de la Cooperativa Divisora, que conjuntamente con la Cooperativa Naranjillo realizan el mayor acopio de café y cacao, tradicional y orgánico, mucho de los cuales son exportados como materia prima.

### **Comercio y servicios**

Las actividades de comercio represento el 11.3 por ciento del VAB departamental de 2017, absorbieron una porción importante de la mano de obra. Su importancia, en similitud con el departamento de Junín, se explica por su ubicación geográfica, al constituirse las provincias de Ambo, Huánuco y Leoncio Prado (Tingo María) en un corredor económico, por los que pasa el río Huallaga y la carretera central, sirviendo como tránsito de los productos que se comercializan en la zona sur de los departamentos de Ucayali y San Martín con destino hacia Lima, destacando el transporte de madera y papaya procedente de Ucayali, y de aceite de palma, proveniente de San Martín.

Además, destaca, principalmente en las provincias de Ambo, Huánuco y Leoncio Prado la mayor utilización de gas licuado en diversas actividades como en transporte público, privado, restaurantes, panaderías, hoteles y demás relacionados, estimulando así una mayor actividad comercial.

### **c) Turismo**

Durante el 2017, el departamento recibió la afluencia de 490.2 miles de visitantes, de los cuales el 93.5 por ciento fueron nacionales. De los visitantes nacionales, se observó que la mayor afluencia provino de la Capital.

El departamento cuenta con importantes atractivos turísticos, entre los cuales está Kotosh, lugar donde se encuentra el "Templo de las Manos Cruzadas", considerado como el recinto más antiguo de la sierra peruana, así como los que se ubican en la provincia de Leoncio Prado, como la Cueva de las Lechuzas, la Cueva de las Pavas, la Bella Durmiente, entre otros.

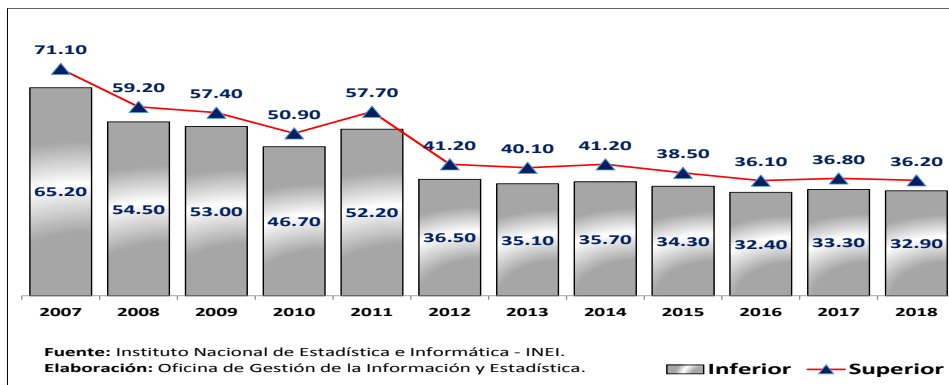
### **d) Servicios financieros**

El sector financiero se ha desarrollado en los últimos años, hasta el punto de que el grado de profundización financiera, en la cual se han abierto más oficinas financieras en el departamento.

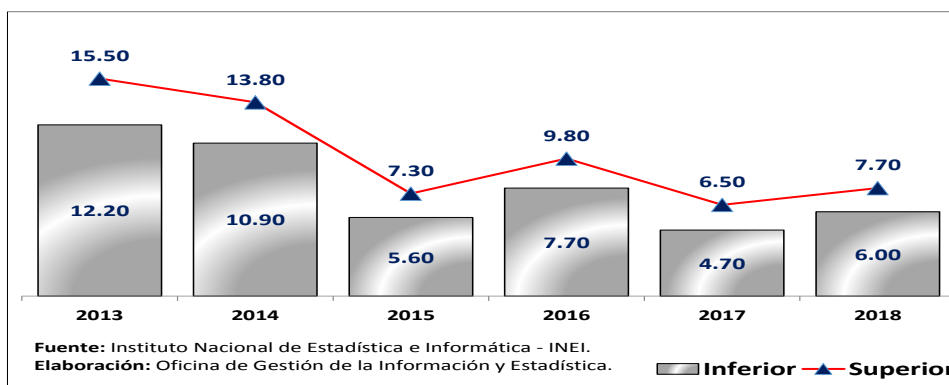
## 2. INCLUSIÓN SOCIAL

### 2.1 POBREZA

#### 2.1.1. Población en situación de pobreza, 2007 - 2018 (porcentaje)



#### 2.1.2. Población en situación de pobreza extrema, 2013 - 2018 (porcentaje)



## 3. EDUCACIÓN

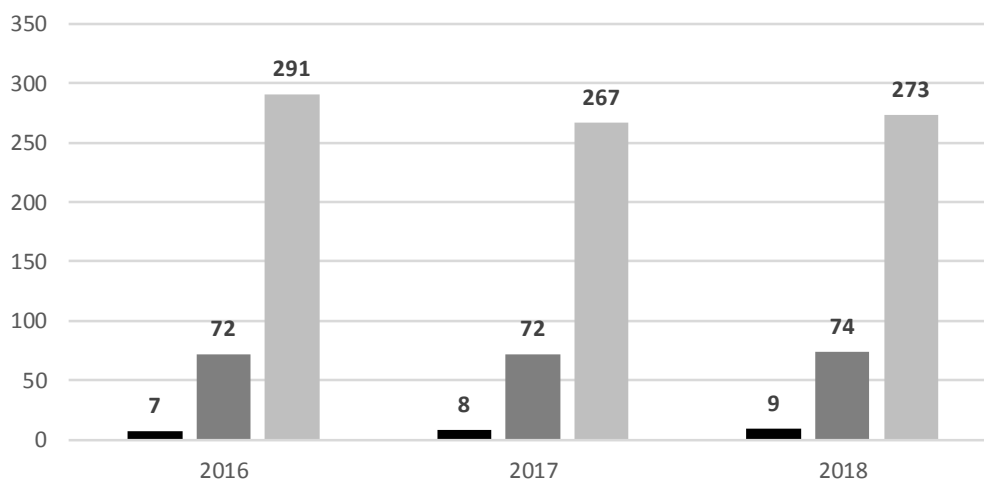
### 3.1 Matriculados, Instituciones Educativas y Programas del sistema educativo por etapa, modalidad, nivel educativo – 2019

Etapa, modalidad y nivel educativo	Total	Gestión		Área		Sexo	
		Pública	Privada	Urbana	Rural	Masculino	Femenino
<b>Total</b>	<b>236,607</b>	<b>206,082</b>	<b>30,525</b>	<b>165,607</b>	<b>71,000</b>	<b>118,942</b>	<b>117,665</b>
<b>Básica Regular</b>	<b>216,352</b>	<b>193,494</b>	<b>22,858</b>	<b>145,362</b>	<b>70,990</b>	<b>110,346</b>	<b>106,006</b>
Inicial	44,017	39,018	4,999	27,358	16,659	22,306	21,711
Primaria	99,255	88,850	10,405	62,387	36,868	50,519	48,736
Secundaria	73,080	65,626	7,454	55,617	17,463	37,521	35,559
<b>Básica Alternativa</b>	<b>6,284</b>	<b>4,642</b>	<b>1,642</b>	<b>6,274</b>	<b>10</b>	<b>3,414</b>	<b>2,870</b>
<b>Básica Especial</b>	<b>209</b>	<b>203</b>	<b>6</b>	<b>209</b>	<b>0</b>	<b>126</b>	<b>83</b>
<b>Técnico-Productiva</b>	<b>4,100</b>	<b>3,213</b>	<b>887</b>	<b>4,100</b>	<b>0</b>	<b>1,414</b>	<b>2,686</b>
<b>Superior No Universitaria</b>	<b>9,662</b>	<b>4,530</b>	<b>5,132</b>	<b>9,662</b>	<b>0</b>	<b>3,642</b>	<b>6,020</b>
Pedagógica	1,762	1,345	417	1,762	0	635	1,127
Tecnológica	7,900	3,185	4,715	7,900	0	3,007	4,893
Artística	0	0	0	0	0	0	0

Fuente: Ministerio de Educación - Censo Escolar  
Elaboración: Oficina de Gestión de la Información y Estadística.

## 4. SALUD

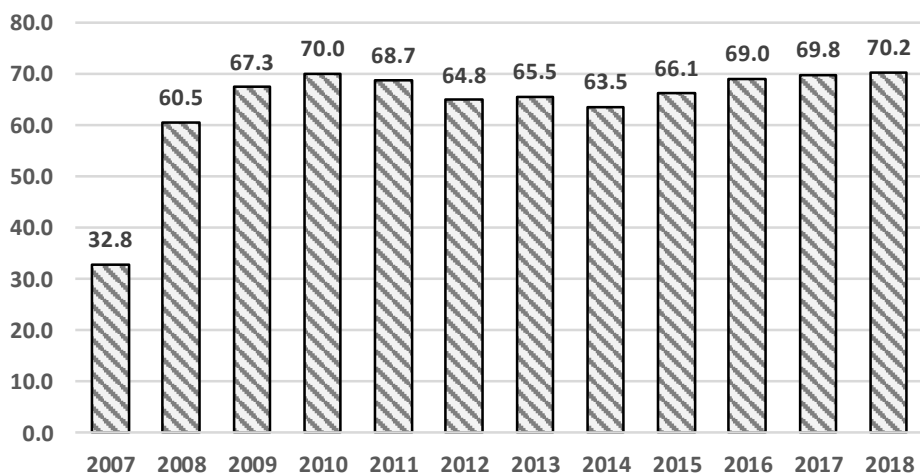
### 4.1 Infraestructura del sector salud por tipo de establecimiento 2016 – 2018



Fuente: Superintendencia Nacional de Salud. INEI.

Elaboración: Oficina de Gestión de la Información y Estadística.

### 4.2 Población Asegurada en el Seguro Integral de Salud (% respecto al total), 2007 – 2018



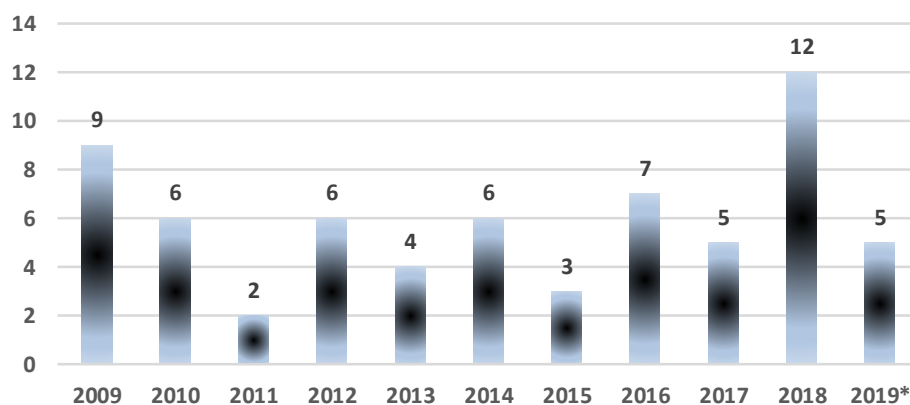
Fuente: INEI. Seguro Integral de Salud (SIS) - Base de Datos Central.

Elaboración: Oficina de Gestión de la Información.



## 5. MUJER Y DESARROLLO SOCIAL

### 5.1 Víctimas de feminicidio, 2009 – 2019 (Casos registrados)

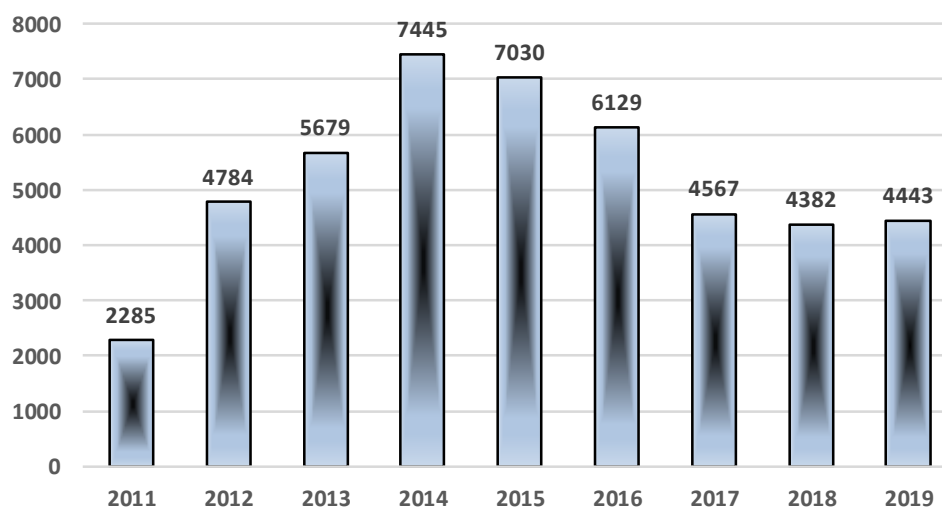


Fuente: INEI. PNP. MINISTERIO PÚBLICO. MINISTERIO DE LA MUJER

Elaboración: Oficina de Gestión de la Información y Estadística.

\* Enero-Setiembre.

### 5.2 Denuncias de violencia familiar, 2011 – 2019 (Nº de casos registrados)



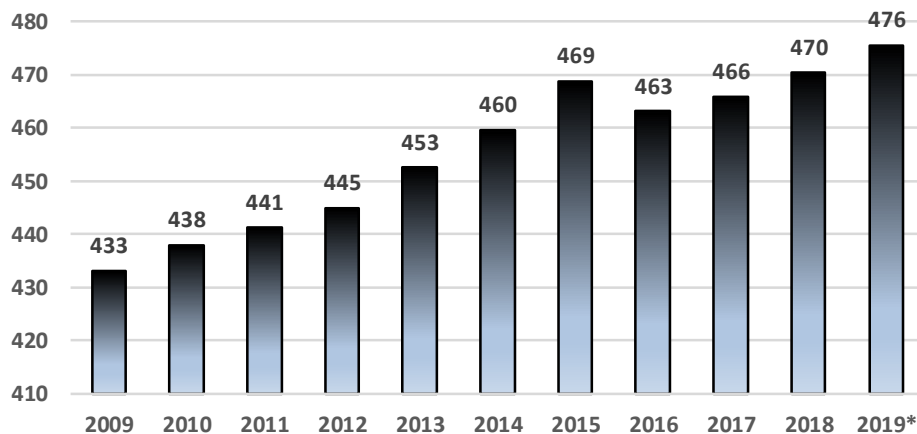
Fuente: INEI. PNP. MINISTERIO PÚBLICO. MINISTERIO DE LA MUJER

Elaboración: Oficina de Gestión de la Información y Estadística.

\* Enero-Setiembre.

## 6. TRABAJO

### 6.1 Población Económicamente Activa 2007 – 2019 (Miles de personas)



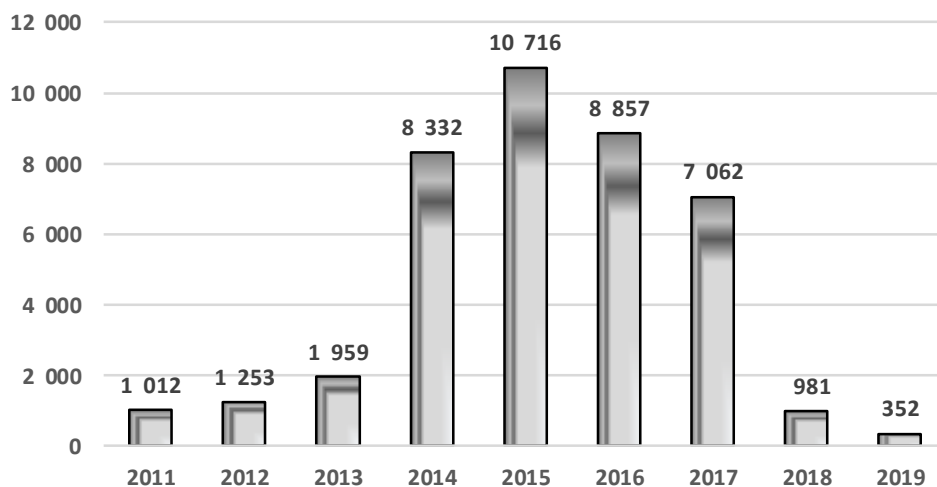
Fuente: INEI. ENAHO.

Elaboración: Oficina de Gestión de la Información y Estadística..

\* Proyectado en base a la tasa de crecimiento anual de la PEA.

## 7. SEGURIDAD CIUDADANA

### 7.1 Denuncias de faltas 2011 – 2019 (N° casos registrados)

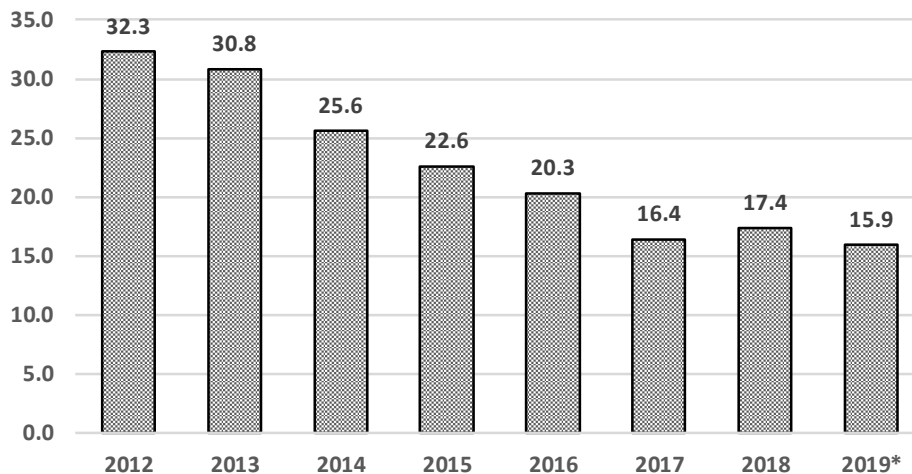


Fuente: INEI. Ministerio de Interior. Desde el 2018 cambia el Código Penal sobre tipificación de faltas.

Elaboración: Oficina de Gestión de la Información y Estadística.

\* Enero-Setiembre.

### 7.2 Población de 15 y más Años de Edad del Área Urbana Víctima de Algún Acto Delictivo 2012 – 2019 (Porcentaje)

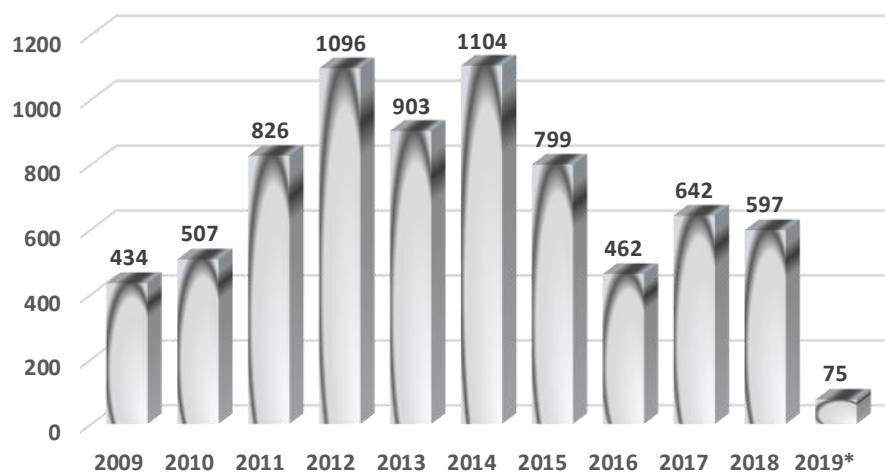


Fuente: INEI. Ministerio de Interior.

Elaboración: Oficina de Gestión de la Información y Estadística.

\* Enero-Octubre.

### 7.3 Denuncias por robo de vehículos, 2008 - 2019 (Nº de casos registrados)

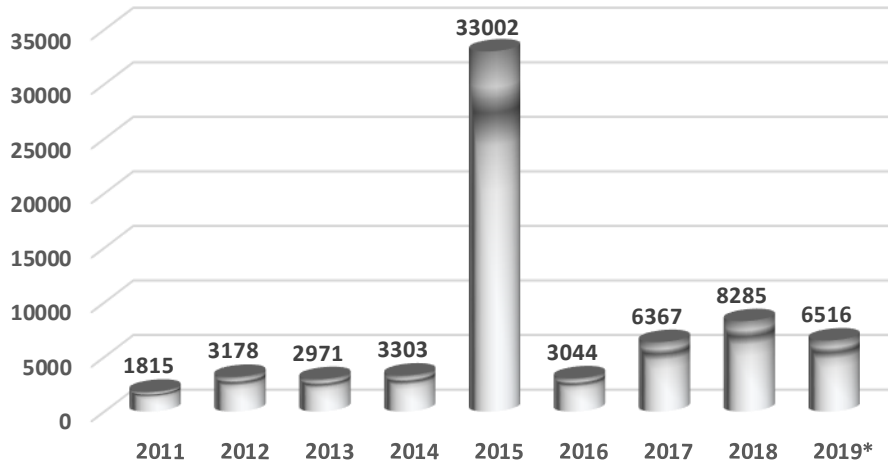


Fuente: INEI. Ministerio de Interior.

Elaboración: Oficina de Gestión de la Información y Estadística.

\* Enero-Setiembre.

#### 7.4 Droga ilícita decomisada, 2011 – 2019 (kilogramos)

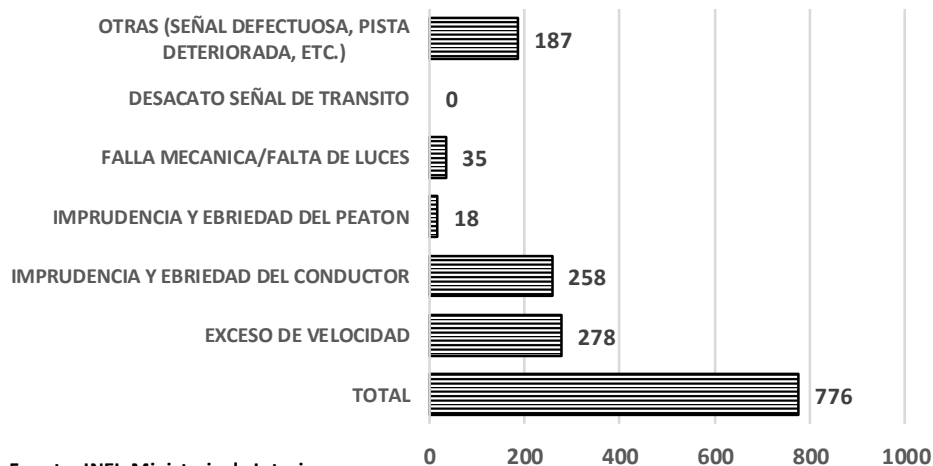


Fuente: INEI. Ministerio de Interior.

Elaboración: Oficina de Gestión de la Información y Estadística.

\* Enero-Setiembre.

#### 7.5 Denuncias de Accidentes de Tránsito por Causa, 2019 (Nº casos registrados)



Fuente: INEI. Ministerio de Interior.

Elaboración: Oficina de Gestión de la Información y Estadística.

\* Enero-Setiembre.

## 7.6 Conflictos sociales latentes

Tipo	Caso	Lugar
Socioambiental.	Pobladores del Anexo de Antacallanca de la comunidad campesina San Miguel de Cauri demandan la prestación de servicios básicos, proyectos de desarrollo y recibir los beneficios por las actividades mineras que se realizan en la unidad minera Raura.	Distrito de San Miguel de Cauri, provincia de Huamalinga, región Huánuco.

Fuente: Defensoría del Pueblo – Reporte de Conflictos Sociales N° 180 – febrero 2019

Extracción: Oficina de Gestión de la Información y Estadística.

## 8. PRESUPUESTO

### 8.1 Asignación presupuestal

#### 8.1.1 Presupuesto inicial del gobierno nacional, regional y local; Ley 30879, del Presupuesto del Sector Público para el año fiscal 2019

Departamento (Meta)	Gobierno Nacional (PIA)	Gobierno Regional (PIA)	Gobiernos Locales (PIA)
TOTAL PERÚ	118,227,641,778	29,915,914,285	19,930,851,181
HUANUCO	1,358,615,985	1,130,390,476	423,510,928

**Fuente:** Ministerio de Economía y Finanzas - SIAF

**Extracción:** Oficina de Gestión de la Información y Estadística

**PIA:** Presupuesto Institucional de Apertura

**Fecha de Consulta:** 29 de marzo de 2019

#### 8.1.2 Avance presupuestal por niveles de gobierno

Nivel de Gobierno	PIA	PIM	Devengado	Avance %
GOBIERNO NACIONAL	1,358,615,985	1,350,403,862	1,282,793,592	95.0
GOBIERNO REGIONAL	1,130,390,476	1,406,589,155	1,323,431,649	94.1
GOBIERNO LOCAL	423,510,928	935,798,865	689,206,826	73.6
<b>Total Departamento</b>	<b>2,912,517,389</b>	<b>3,692,791,882</b>	<b>3,295,432,067</b>	<b>83.19</b>

**Fuente:** Ministerio de Economía y Finanzas - SIAF.

**Extracción:** Oficina de Gestión de la Información y Estadística.

**PIA:** Presupuesto Institucional de Apertura.

**PIM:** Presupuesto Institucional Modificado.

**Devengado:** Reconocimiento de una Obligación de pago derivado del gasto comprometido previamente registrado.

**Fecha de Consulta:** 31 de diciembre de 2019

### 8.1.3 Programas presupuestales al 31 de diciembre de 2019

Categoría Presupuestal	PIA	PIM	Devengado	Avance %
0001: PROGRAMA ARTICULADO NUTRICIONAL	57,196,800	122,928,452	118,915,456	96.7
0002: SALUD MATERNO NEONATAL	37,889,227	80,674,936	77,405,819	95.9
0016: TBC-VIH/SIDA	6,417,750	9,532,762	9,105,408	95.5
0017: ENFERMEDADES METAXENICAS Y ZONOSIS	3,350,126	6,828,842	6,780,605	99.3
0018: ENFERMEDADES NO TRANSMISIBLES	14,028,993	22,313,915	22,127,094	99.2
0024: PREVENCION Y CONTROL DEL CANCER	1,618,736	3,159,998	3,100,926	98.1
0030: REDUCCION DE DELITOS Y FALTAS QUE AFECTAN LA SEGURIDAD CIUDADANA	123,657,740	135,113,081	133,187,862	98.6
0031: REDUCCION DEL TRAFICO ILICITO DE DROGAS	7,530,015	7,630,015	7,598,949	99.6
0036: GESTION INTEGRAL DE RESIDUOS SOLIDOS	19,002,897	36,356,962	32,758,002	90.1
0039: MEJORA DE LA SANIDAD ANIMAL	1,532,435	1,587,587	1,315,706	82.9
0040: MEJORA Y MANTENIMIENTO DE LA SANIDAD VEGETAL	4,118,189	1,916,275	1,767,903	92.3
0041: MEJORA DE LA INOCUIDAD AGROALIMENTARIA	174,911	1,545,051	897,405	58.1
0042: APROVECHAMIENTO DE LOS RECURSOS HIDRICOS PARA USO AGRARIO	28,576,915	47,686,952	39,035,106	81.9
0046: ACCESO Y USO DE LA ELECTRIFICACION RURAL	16,093,967	19,515,508	18,291,665	93.7
0047: ACCESO Y USO ADECUADO DE LOS SERVICIOS PUBLICOS DE TELECOMUNICACIONES E INFORMACION ASOCIADOS	35,446,843	56,322,597	55,922,482	99.3
0049: PROGRAMA NACIONAL DE APOYO DIRECTO A LOS MAS POBRES	56,099,119	57,698,242	57,044,460	98.9
0051: PREVENCION Y TRATAMIENTO DEL CONSUMO DE DROGAS	780,976	1,649,884	1,582,140	95.9
0057: CONSERVACION DE LA DIVERSIDAD BIOLOGICA Y APROVECHAMIENTO SOSTENIBLE DE LOS RECURSOS NATURALES EN AREA NATURAL PROTEGIDA	1,682,493	1,877,269	1,762,110	93.9
0058: ACCESO DE LA POBLACION A LA PROPIEDAD PREDIAL FORMALIZADA	1,305,484	1,526,015	1,491,815	97.8
0066: FORMACION UNIVERSITARIA DE PREGRADO	109,484,590	135,265,003	107,588,088	79.5
0067: CELERIDAD EN LOS PROCESOS JUDICIALES DE FAMILIA	3,646,974	3,855,216	3,753,653	97.4
0068: REDUCCION DE VULNERABILIDAD Y ATENCION DE EMERGENCIAS POR DESASTRES	25,784,931	37,908,339	27,169,492	71.7
0072: PROGRAMA DE DESARROLLO ALTERNATIVO INTEGRAL Y SOSTENIBLE - PIRDAIS	36,791,464	30,981,978	27,914,975	90.1
0073: PROGRAMA PARA LA GENERACION DEL EMPLEO SOCIAL INCLUSIVO - TRABAJA PERU	329,700	8,628,033	7,792,110	90.3
0074: GESTION INTEGRADA Y EFECTIVA DEL CONTROL DE OFERTA DE DROGAS EN EL PERU	0	16,026	15,870	99.0
0079: ACCESO DE LA POBLACION A LA IDENTIDAD	3,446,541	5,317,899	4,855,537	91.3
0080: LUCHA CONTRA LA VIOLENCIA FAMILIAR	0	4,052,508	4,012,203	99.0
0082: PROGRAMA NACIONAL DE SANEAMIENTO URBANO	1,715,486	42,071,720	11,713,314	27.8
0083: PROGRAMA NACIONAL DE SANEAMIENTO RURAL	95,853,311	173,303,597	126,045,062	72.7
0086: MEJORA DE LOS SERVICIOS DEL SISTEMA DE JUSTICIA PENAL	80,225,203	102,675,606	91,588,878	89.2
0087: INCREMENTO DE LA COMPETIVIDAD DEL SECTOR ARTESANIA	8,000	700	700	100.0
0089: REDUCCION DE LA DEGRADACION DE LOS SUELOS AGRARIOS	59,185	88,808	76,194	85.8
0090: LOGROS DE APRENDIZAJE DE ESTUDIANTES DE LA EDUCACION BASICA REGULAR	547,124,475	659,945,149	632,988,176	95.9
0091: INCREMENTO EN EL ACCESO DE LA POBLACION DE 3 A 16 AÑOS A LOS SERVICIOS EDUCATIVOS PUBLICOS DE LA EDUCACION BASICA REGULAR	40,069,163	36,731,952	32,251,266	87.8
0093: DESARROLLO PRODUCTIVO DE LAS EMPRESAS	3,074,814	2,808,868	2,635,535	93.8
0094: ORDENAMIENTO Y DESARROLLO DE LA ACUICULTURA	896,072	1,140,752	888,389	77.9

Categoría Presupuestal	PIA	PIM	Devengado	Avance %
0095: FORTALECIMIENTO DE LA PESCA ARTESANAL	0	10,798	9,738	90.2
0096: GESTION DE LA CALIDAD DEL AIRE	5,000	741,073	398,849	53.8
0097: PROGRAMA NACIONAL DE ASISTENCIA SOLIDARIA PENSION 65	42,818,340	43,559,595	43,520,526	99.9
0098: CUNA MAS	21,206,342	19,615,836	19,452,626	99.2
0099: CELERIDAD DE LOS PROCESOS JUDICIALES LABORALES	0	523,356	520,192	99.4
0101: INCREMENTO DE LA PRACTICA DE ACTIVIDADES FISICAS, DEPORTIVAS Y RECREATIVAS EN LA POBLACION PERUANA	4,372,763	15,941,683	11,395,198	71.5
0103: FORTALECIMIENTO DE LAS CONDICIONES LABORALES	5,127,078	2,912,169	2,776,568	95.3
0104: REDUCCION DE LA MORTALIDAD POR EMERGENCIAS Y URGENCIAS MEDICAS	3,750,278	12,508,540	10,993,749	87.9
0106: INCLUSION DE NIÑOS, NIÑAS Y JOVENES CON DISCAPACIDAD EN LA EDUCACION BASICA Y TECNICO PRODUCTIVA	2,196,495	2,063,214	2,007,206	97.3
0107: MEJORA DE LA FORMACION EN CARRERAS DOCENTES EN INSTITUTOS DE EDUCACION SUPERIOR NO UNIVERSITARIA	10,199,195	12,509,629	10,860,568	86.8
0109: NUESTRAS CIUDADES	1,116,006	1,305,434	947,924	72.6
0115: PROGRAMA NACIONAL DE ALIMENTACION ESCOLAR	73,138,655	63,909,682	62,793,319	98.3
0116: MEJORAMIENTO DE LA EMPLEABILIDAD E INSERCIÓN LABORAL-PROEMPLEO	332,076	561,518	530,552	94.5
0117: ATENCIÓN OPORTUNA DE NIÑAS, NIÑOS Y ADOLESCENTES EN PRESUNTO ESTADO DE ABANDONO	3,643,226	4,287,106	4,151,908	96.8
0118: ACCESO DE HOGARES RURALES CON ECONOMIAS DE SUBSISTENCIA A MERCADOS LOCALES - HAKU WINAY	15,035,484	22,914,578	22,879,921	99.8
0121: MEJORA DE LA ARTICULACION DE PEQUEÑOS PRODUCTORES AL MERCADO	20,230,952	16,831,279	16,482,110	97.9
0123: MEJORA DE LAS COMPETENCIAS DE LA POBLACION PENITENCIARIA PARA SU REINSERCIÓN SOCIAL POSITIVA	9,031,201	9,625,006	9,495,537	98.7
0125: MEJORA DE LA EFICIENCIA DE LOS PROCESOS ELECTORALES E INCREMENTO DE LA PARTICIPACION POLITICA DE LA CIUDADANIA	203,286	216,987	192,738	88.8
0126: FORMALIZACION MINERA DE LA PEQUEÑA MINERIA Y MINERIA ARTESANAL	0	275,108	249,289	90.6
0127: MEJORA DE LA COMPETITIVIDAD DE LOS DESTINOS TURISTICOS	7,615,400	3,702,529	1,795,884	48.5
0128: REDUCCION DE LA MINERIA ILEGAL	0	330,980	319,857	96.6
0129: PREVENCIÓN Y MANEJO DE CONDICIONES SECUNDARIAS DE SALUD EN PERSONAS CON DISCAPACIDAD	211,381	559,537	550,443	98.4
0130: COMPETITIVIDAD Y APROVECHAMIENTO SOSTENIBLE DE LOS RECURSOS FORESTALES Y DE LA FAUNA SILVESTRE	1,484,602	5,278,702	5,153,734	97.6
0131: CONTROL Y PREVENCIÓN EN SALUD MENTAL	1,297,023	5,887,945	5,769,273	98.0
0132: PUESTA EN VALOR Y USO SOCIAL DEL PATRIMONIO CULTURAL	966,675	780,521	655,155	83.9
0135: MEJORA DE LAS CAPACIDADES MILITARES PARA LA DEFENSA Y EL DESARROLLO NACIONAL	9,270,981	7,089,529	7,088,528	100.0
0138: REDUCCION DEL COSTO, TIEMPO E INSEGURIDAD EN EL SISTEMA DE TRANSPORTE	401,250,010	506,896,154	447,642,002	88.3
0139: DISMINUCION DE LA INCIDENCIA DE LOS CONFLICTOS, PROTESTAS Y MOVILIZACIONES SOCIALES VIOLENTAS QUE ALTERAN EL ORDEN PUBLICO	700,350	621,495	619,250	99.6
0140: DESARROLLO Y PROMOCION DE LAS ARTES E INDUSTRIAS CULTURALES	0	6,299	3,429	54.4
0142: ACCESO DE PERSONAS ADULTAS MAYORES A SERVICIOS ESPECIALIZADOS	125,469	265,360	228,297	86.0
0144: CONSERVACION Y USO SOSTENIBLE DE ECOSISTEMAS PARA LA PROVISION DE SERVICIOS ECOSISTEMICOS	3,867,741	2,886,935	2,814,126	97.5
0146: ACCESO DE LAS FAMILIAS A VIVIENDA Y ENTORNO URBANO ADECUADO	9,978,569	15,709,961	11,344,221	72.2
0147: FORTALECIMIENTO DE LA EDUCACION SUPERIOR TECNOLOGICA	0	214,850	137,738	64.1
0148: REDUCCION DEL TIEMPO, INSEGURIDAD Y COSTO AMBIENTAL EN EL TRANSPORTE URBANO	584,266	18,818,766	6,407,228	34.0
0149: MEJORA DEL DESEMPEÑO EN LAS CONTRATACIONES PUBLICAS	463,153	503,608	465,234	92.4
9001: ACCIONES CENTRALES	323,865,393	363,412,810	335,259,138	92.3
9002: ASIGNACIONES PRESUPUESTARIAS QUE NO RESULTAN EN PRODUCTOS	573,416,474	668,856,813	578,139,659	86.4

Fuente: Ministerio de Economía y Finanzas - SIAF.

Extracción: Oficina de Gestión de la Información y Estadística



## 9. AUTORIDADES DEL DEPARTAMENTO

### 9.1 Nombre del Gobernador, Vice Gobernador, Alcalde Provincial y Alcaldes Distritales

REGIÓN	PROVINCIA	DISTRITO	NOMBRES Y APELLIDOS	CARGO
HUANUCO	AMBO	-	DAVID ANTONIO HERRERA YUMPE	ALCALDE PROVINCIAL
HUANUCO	AMBO	CAYNA	CESAR AUGUSTO ROMERO AQUINO	ALCALDE DISTRITAL
HUANUCO	AMBO	COLPAS	ALEX HENRY MARTINEZ TACUCHI	ALCALDE DISTRITAL
HUANUCO	AMBO	CONCHAMARCA	ROBERTO JESUS MENDOZA ESCOBAL	ALCALDE DISTRITAL
HUANUCO	AMBO	HUACAR	ROSSI RODRICH MARTEL CONDEZO	ALCALDE DISTRITAL
HUANUCO	AMBO	SAN FRANCISCO	CONSTANTINO RICAPA CARHUAS	ALCALDE DISTRITAL
HUANUCO	AMBO	SAN RAFAEL	JOEL SIMEI CRUZ GUTIERREZ	ALCALDE DISTRITAL
HUANUCO	AMBO	TOMAY-KICHWA	JUAN AGUIRRE AVILA	ALCALDE DISTRITAL
HUANUCO	DOS DE MAYO	-	LUIS MALDONADO RIVERA	ALCALDE PROVINCIAL
HUANUCO	DOS DE MAYO	CHUQUIS	LEOPOLDO CHAUPIS CORDOVA	ALCALDE DISTRITAL
HUANUCO	DOS DE MAYO	MARIAS	LUIS BERNEDO SERAFIN	ALCALDE DISTRITAL
HUANUCO	DOS DE MAYO	PACHAS	CARLOS ALBERTO BERROSPI PAREDES	ALCALDE DISTRITAL
HUANUCO	DOS DE MAYO	QUIVILLA	AMANCIO VERA BERROSPI	ALCALDE DISTRITAL
HUANUCO	DOS DE MAYO	RIPAN	BRUNO JUAN MERMA MENDOZA	ALCALDE DISTRITAL
HUANUCO	DOS DE MAYO	SHUNQUI	BILLY MENDOZA HUARAC	ALCALDE DISTRITAL
HUANUCO	DOS DE MAYO	SILLAPATA	DAVID BETANCOURT NACION	ALCALDE DISTRITAL
HUANUCO	DOS DE MAYO	YANAS	NIEVES PUJAY HIPOLO	ALCALDE DISTRITAL
HUANUCO	HUACAYBAMBA	-	JHONY EDISON ALVARADO ESTRADA	ALCALDE PROVINCIAL
HUANUCO	HUACAYBAMBA	CANCHABAMBA	IVAN RUPAY VASQUEZ	ALCALDE DISTRITAL
HUANUCO	HUACAYBAMBA	COCHABAMBA	YEMEN MEJIA AGUIRRE	ALCALDE DISTRITAL
HUANUCO	HUACAYBAMBA	PINRA	HITLER AGURTO ESPINOZA	ALCALDE DISTRITAL
HUANUCO	HUAMALIES	-	RICARDO WILLIAM TELLO INOCENTE	ALCALDE PROVINCIAL
HUANUCO	HUAMALIES	ARANCAY	ABNER MEZA BUENO	ALCALDE DISTRITAL
HUANUCO	HUAMALIES	CHAVIN DE PARIARCA	HERNAN ROMERO ZEVALLOS	ALCALDE DISTRITAL
HUANUCO	HUAMALIES	JACAS GRANDE	MANUEL VALVERDE MIRAVAL	ALCALDE DISTRITAL
HUANUCO	HUAMALIES	JIRCAN	JOSE LUIS HUANCA ISIDRO	ALCALDE DISTRITAL
HUANUCO	HUAMALIES	MIRAFLORES	REYNALDO ALEJANDRO TARAZONA CANO	ALCALDE DISTRITAL
HUANUCO	HUAMALIES	MONZON	MICHAEL NEILL RUBIO GABRIEL	ALCALDE DISTRITAL
HUANUCO	HUAMALIES	PUNCHAO	MANUEL HUARAC NIETO	ALCALDE DISTRITAL
HUANUCO	HUAMALIES	PUNOS	ARTURO MODESTO URBE SABRERA	ALCALDE DISTRITAL
HUANUCO	HUAMALIES	SINGA	HENRY VILLAVICENCIO BARDALES	ALCALDE DISTRITAL
HUANUCO	HUAMALIES	TANTAMAYO	ELISEO AMANTE SANCHEZ	ALCALDE DISTRITAL
HUANUCO	HUANUCO	-	JOSE LUIS VILLAVICENCIO GUARDIA	ALCALDE PROVINCIAL
HUANUCO	HUANUCO	AMARILIS	ANTONIO LEONIDAS PULGAR LUCAS	ALCALDE DISTRITAL
HUANUCO	HUANUCO	CHINCHAO	ADAIN ATAVILLOS CLEMENTE	ALCALDE DISTRITAL
HUANUCO	HUANUCO	CHURUBAMBA	ELBER PEDRO LEANDRO ZUÑIGA	ALCALDE DISTRITAL
HUANUCO	HUANUCO	MARGOS	WUILLMER VARGAS ROJAS	ALCALDE DISTRITAL
HUANUCO	HUANUCO	PILLCO MARCA	LIDGARDO VARA ESTRADA	ALCALDE DISTRITAL
HUANUCO	HUANUCO	QUISQUI	FELIX ASCENCIO CHAVEZ	ALCALDE DISTRITAL
HUANUCO	HUANUCO	SAN FRANCISCO DE CAYRAN	ROLANDO JUAN DOMINGUEZ PRESENTACION	ALCALDE DISTRITAL
HUANUCO	HUANUCO	SAN PABLO DE PILLAO	JULIAN LINO ALVAREZ	ALCALDE DISTRITAL
HUANUCO	HUANUCO	SAN PEDRO DE CHAULAN	EDITH HERMELINDA BONILLA SUDARIO	ALCALDE DISTRITAL
HUANUCO	HUANUCO	SANTA MARIA DEL VALLE	ISAIAS TOLENTINO VEGA	ALCALDE DISTRITAL
HUANUCO	HUANUCO	YACUS	EPIFANIO CLIMACO ESTEBAN ALVARADO	ALCALDE DISTRITAL
HUANUCO	HUANUCO	YARUMAYO	HECTOR ISAIAS ORBEZO MEDINA	ALCALDE DISTRITAL
HUANUCO	LAURICOCHA	-	EDISON EUFRACIO DIAZ ESQUIVEL	ALCALDE PROVINCIAL
HUANUCO	LAURICOCHA	BAÑOS	FREDI FERNANDO AVILES GONZALES	ALCALDE DISTRITAL
HUANUCO	LAURICOCHA	JIVIA	WENCESLAO DAVILA SANTOS	ALCALDE DISTRITAL
HUANUCO	LAURICOCHA	QUEROPALCA	WILLIAM CHAGUA RAMOS	ALCALDE DISTRITAL
HUANUCO	LAURICOCHA	RONDOS	RONEL ALBORNOZ ANAYA	ALCALDE DISTRITAL
HUANUCO	LAURICOCHA	SAN FRANCISCO DE ASIS	GAMANIEL SUAREZ URETA	ALCALDE DISTRITAL
HUANUCO	LAURICOCHA	SAN MIGUEL DE CAURI	GIDE AGILBERTO FALCON SANCHEZ	ALCALDE DISTRITAL
HUANUCO	LEONCIO PRADO	-	MIGUEL ANGEL MEZA MALPARTIDA	ALCALDE PROVINCIAL
HUANUCO	LEONCIO PRADO	CASTILLO GRANDE	PABEL ESPINOZA TRUJILLO	ALCALDE DISTRITAL
HUANUCO	LEONCIO PRADO	DANIEL ALOMIA ROBLES	MANUEL PONCE GOMEZ	ALCALDE DISTRITAL
HUANUCO	LEONCIO PRADO	HERMILO VALDIZAN	EDGAR RAUL SANCHEZ ATAVILLOS	ALCALDE DISTRITAL
HUANUCO	LEONCIO PRADO	JOSE CRESPO Y CASTILLO	MADELEM SILVIA CLOUD TAPIA	ALCALDE DISTRITAL
HUANUCO	LEONCIO PRADO	LUYANDO	FELIX PULIDO RIOS	ALCALDE DISTRITAL
HUANUCO	LEONCIO PRADO	MARIANO DAMASO BERAUN	RICARDO ORDÓÑEZ PRINCIPE	ALCALDE DISTRITAL
HUANUCO	LEONCIO PRADO	PUCAYACU	LUIS LOHANDER GOMEZ LOZANO	ALCALDE DISTRITAL
HUANUCO	LEONCIO PRADO	PUEBLO NUEVO	JHONY SAUL POZO ROJAS	ALCALDE DISTRITAL
HUANUCO	LEONCIO PRADO	SANTO DOMINGO DE ANDA	ANTONIO MIGUEL SALVADOR JESUS	ALCALDE DISTRITAL
HUANUCO	MARAÑON	-	HIPOLITO AGUIRRE VEGA	ALCALDE PROVINCIAL
HUANUCO	MARAÑON	CHOLON	MIGUEL HERRADA MORALES	ALCALDE DISTRITAL
HUANUCO	MARAÑON	LA MORADA	ELMER EDMER REYES MAYLLE	ALCALDE DISTRITAL
HUANUCO	MARAÑON	SAN BUENAVENTURA	ROEL ANTONIO ESPINOZA MORENO	ALCALDE DISTRITAL
HUANUCO	MARAÑON	SANTA ROSA DE ALTO YANAJA	HUMNER HERRERA FERNANDEZ	ALCALDE DISTRITAL
HUANUCO	PACHITEA	-	RIDEL BARRUETA AROSTEGUI	ALCALDE PROVINCIAL
HUANUCO	PACHITEA	CHAGLLA	MERCEDES TOLENTINO CARHUA	ALCALDE DISTRITAL
HUANUCO	PACHITEA	MOLINO	JEAN KEVIN SUMARAN LINO	ALCALDE DISTRITAL
HUANUCO	PACHITEA	UMARI	CAMILO VAYMESTER CUEVA MEDINA	ALCALDE DISTRITAL
HUANUCO	PUERTO INCA	-	HILTER RIVERA BAHOMAN	ALCALDE PROVINCIAL
HUANUCO	PUERTO INCA	CODO DEL POZUZO	MANUEL LEONARDO HERRERA RETIS	ALCALDE DISTRITAL
HUANUCO	PUERTO INCA	HONORIA	MANUEL BERROSPI AQUINO	ALCALDE DISTRITAL
HUANUCO	PUERTO INCA	TOURNAVISTA	FREDY WILMER ZUÑIGA ANCO	ALCALDE DISTRITAL
HUANUCO	PUERTO INCA	YUYAPICHIS	HERMOGENES HURTADO CUBAS	ALCALDE DISTRITAL
HUANUCO	YAROWILCA	-	WILFREDO CECILIO CABRERA	ALCALDE PROVINCIAL
HUANUCO	YAROWILCA	APARICIO POMARES	AMADEOS REYNOLD MAYLLE BONIFACIO	ALCALDE DISTRITAL
HUANUCO	YAROWILCA	CAHUAC	EMEL TUCTO SOTO	ALCALDE DISTRITAL
HUANUCO	YAROWILCA	CHACABAMBA	JHONY AGUIRRE TUCTO	ALCALDE DISTRITAL
HUANUCO	YAROWILCA	CHORAS	BABI SOTO PONCIANO	ALCALDE DISTRITAL
HUANUCO	YAROWILCA	JACAS CHICO	NARCISO NEMECIO ABAD SALVADOR	ALCALDE DISTRITAL
HUANUCO	YAROWILCA	OBAS	DARWIN EUSTORGIO ABAD CASIMIRO	ALCALDE DISTRITAL
HUANUCO	HUANUCO	-	JUAN MANUEL , ALVARADO CORNELIO	GOBERNADOR REGIONAL
HUANUCO	HUANUCO	-	ERASMO ALEJANDRO , FERNANDEZ SIXTO	VICEGOBERNADOR REGIONAL

Fuente: Jurado Nacional de Elecciones - Resolución N° 3594-2018-JNE

Extracción: Oficina de Gestión de la Información y Estadística.