

CARPETA GEOREFERENCIAL DEPARTAMENTO PUNO PERÚ



OFICIALÍA MAYOR
Dirección General Parlamentaria
Oficina de Gestión de la Información y Estadística

Lima, 30 de setiembre del 2019

Índice

PRESENTACIÓN	4
1. INFORMACIÓN GENERAL DE LA REGIÓN	5
1.1. CARACTERÍSTICAS GEOGRÁFICAS	5
1.2. CARACTERÍSTICAS ECONÓMICAS	6
2. INCLUSIÓN SOCIAL	8
2.1 POBREZA E INCLUSIÓN SOCIAL	8
2.1.1. Población en situación de pobreza, 2007 - 2018 (porcentaje)	8
2.1.2. Población en situación de pobreza extrema, 2013 - 2018 (porcentaje)	8
2.2 EDUCACIÓN	8
2.2.1. Matriculados, Docentes, Instituciones Educativas y Programas del sistema educativo por etapa, modalidad, nivel educativo – 2018	8
2.2.2 Promedio de años de estudio alcanzado por la población de 15 y más años de edad, 2007 - 2017	9
2.2.3 Tasa bruta de asistencia escolar de la población de 12 a 16 años de edad, 2008 - 2017	9
2.3. SALUD	9
2.3.1. Infraestructura del sector salud por tipo de establecimiento 2014 - 2016	9
2.3.2. Población asegurada en el Seguro Integral de Salud, según grupos de edad, 2010 – 2017	10
2.3.2 Número de médicos, 2010 – 2017	10
2.3.3 Número de habitantes por cada médico, 2010 – 2016 (número de personas)	10
3. MUJER Y DESARROLLO SOCIAL	11
3.1 Víctimas de feminicidio, 2009 – 2018 (Casos registrados)	11
3.2 Denuncias de violencia familiar, 2011 – 2018 (Casos registrados)	11
3.3 Denuncias por Violación Sexual Registrados por Sexo y Edad 2017	11
3.4 Denuncias de violencia familiar por agresión física, 2011 – 2017 (Casos registrados)	12
3.5 Denuncias de violencia familiar por maltrato psicológico, 2011 – 2017	12
4. TRABAJO	12
4.1 Población económicamente activa 2007 – 2017 (Miles de personas)	12
4.2 Población Ocupada como Trabajador Independiente (Cuenta propia y empleador o patrono). 2007 - 2017 (Miles de personas)	13
5. SEGURIDAD CIUDADANA	13
5.1 Denuncias de faltas 2011 – 2018 (casos registrados)	13
5.2 Población de 15 y más Años de Edad del Área Urbana Víctima de Algún Acto Delictivo 2012 – 2017 (Porcentaje)	13
5.3 Denuncias por robo de vehículos, 2008 – 2018 (casos registrados)	14
5.4 Droga ilícita decomisada, 2011 – 2018 (kilogramos)	14
5.5 Bandas delictivas desarticuladas, 2008 – 2017 (Casos registrados)	14
5.6 Denuncias de Accidentes de Tránsito por Clase, 2018 (Casos registrados)	15
5.7 Personas Atropelladas, 2008 – 2018 (Casos registrados)	15

5.8 Conflictos sociales latentes	16
6. PRESUPUESTO	17
6.1 Asignación presupuestal.....	17
6.1.1 Presupuesto inicial del gobierno nacional, regional y local; Ley 30879, del Presupuesto del Sector Público para el año fiscal 2019.....	17
6.1.2 Avance presupuestal por niveles de gobierno	17
6.1.3 Programas presupuestales al 30 de setiembre de 2019.....	18
7. AUTORIDADES DEL DEPARTAMENTO	20
7.1 Nombre del Gobernador, Vice Gobernador, Alcalde Provincial y Alcaldes Distritales	20

PRESENTACIÓN

La Dirección General Parlamentaria a través de la Oficina de Gestión de la Información y Estadística ha elaborado la Carpeta Estadística Georeferencial del departamento de Puno, que tiene como propósito facilitar a los señores congresistas en su función de representación, así como a la Alta Dirección y Servicio Parlamentario, datos e información importante, respecto a los principales indicadores sociales de la realidad del departamento.

La Carpeta Georeferencial, pretende describir y abarcar los puntos más relevantes que debe contener un estudio sobre la situación real y social del departamento, en concordancia con las políticas de estado actuales, en términos estadísticos, tomando como puntos ejes la Inclusión Social, la Seguridad Ciudadana y los Programas Estratégicos.

Para la elaboración de la presente carpeta, se ha recopilado y analizado información de instituciones públicas, tales como: Instituto Nacional de Estadística e Informática – INEI, Ministerio de Educación, Ministerio del Interior, Policía Nacional del Perú – PNP, Defensoría del Pueblo, Ministerio de Economía y Finanzas, Jurado Nacional de Elecciones, las mismas que se detallan en el contenido.

Con la presente Carpeta, la Dirección General Parlamentaria a través de la Oficina de Gestión de la Información y Estadística, espera contribuir con información importante para la toma de decisiones.

1. INFORMACIÓN GENERAL DE LA REGIÓN

1.1. CARACTERÍSTICAS GEOGRÁFICAS

a) Superficie y Ubicación Geográfica

El departamento de Puno está ubicado al extremo sur este del Perú, entre los 13°00'00" y 17°17'30" de latitud sur y los 71°06'57" y 68°48'46" de longitud oeste del meridiano de Greenwich; cuenta con una extensión territorial de 71 999,0 km² (6 por ciento del territorio nacional) siendo el quinto departamento más grande en el ámbito nacional. Limita por el norte con la región Madre de Dios, por el este con la República de Bolivia, por el sur con la región Tacna y la República de Bolivia y por el oeste con las regiones de Moquegua, Arequipa y Cusco.

El territorio puneño comprende 43 886,36 Km² de sierra (61,0 por ciento) y 23 101,86 Km² de zona de selva (32,1 por ciento), 14,5 Km² de superficie Insular (0,02 por ciento) y 4996,28 Km² (6,9 por ciento) que corresponden a la parte peruana del lago Titicaca. La Región abarca un perímetro fronterizo de 1108 Km. que representa el 11 por ciento de línea de frontera del Perú. Esta subdividido en 13 provincias y 109 distritos, distribuidos de la siguiente manera: Puno 15 distritos, Azángaro 15, Carabaya 10, Chucuito 7, El Collao 5, Huancané 8, Lampa 10, Melgar 9, Moho 4, San Antonio de Putina 5, San Román 4, Sandía 10 y Yunguyo 7.

b) Población

Según las proyecciones poblacionales del INEI al 2019, Puno albergaba una población de 1'471,160 habitantes, lo que representa el 4.4% de la población nacional.

CUADRO N° 1
Puno: Superficie, Población y Densidad Poblacional 2019

Departamento	Superficie (km ²)	Población Estimada 2019	Densidad Poblacional
Total	1,280,085.9	33,260,408	26
Puno	66,963.7	1,471,160	22

Fuente: Instituto Nacional de Estadística e Informática.

Elaboración: Oficina de Gestión de la Información y Estadística.

Nota: El Perú tiene soberanía y jurisdicción sobre el mar adyacente a sus costas del territorio nacional, porción del Pacífico denominada MAR DE GRAU, comprendida entre esas costas una línea imaginaria paralela a ellas; y trazada sobre el mar a una distancia (200) millas marinas, medidas siguiendo la línea de los paralelos geográficos. Respecto de las islas nacionales, esta demarcación se traza señalándose una de mar contigua a la costa de dichas islas hasta una distancia de doscientas millas marinas, medidas desde cada uno de los puntos de contorno de estas. Se considera, cualquier sea su profundidad y la extensión necesaria para reservar, proteger, conservar y utilizar los recursos y riquezas naturales de toda clase que se encuentren en o debajo del mar, sin afectar el derecho de libre navegación de naves de todas las naciones conforme al Derecho Internacional. Esta zona marítima peruana fue declarada en el Decreto Supremo N° 781 del 01 de Agosto de 1947.

c) Clima

En general el clima de Puno varía entre frío y cálido. En las orillas del lago y en los valles formados por sus afluentes hasta los 4 000 m.s.n.m. es frío, aunque, atemperado por la influencia del lago; a mayores alturas es muy frío y glacial; en la selva el clima es cálido con precipitaciones pluviales y temperaturas muy superiores a las de la sierra. La temperatura promedio máxima es de 22°C y la mínima de 1,4°C. Las precipitaciones

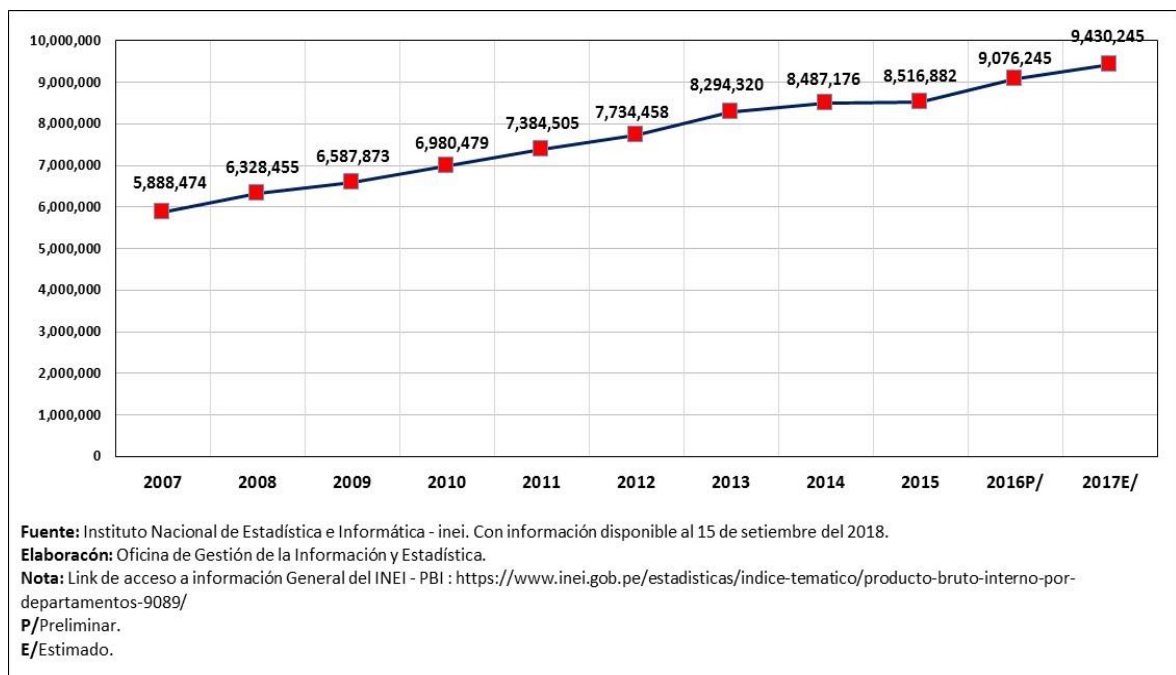
pluviales en el altiplano, obedecen a una periodicidad anual de cuatro meses (diciembre a marzo); esta periodicidad, a pesar de determinar las campañas agrícolas, puede variar según las características pluviales del año, originando inundaciones o sequías, así como la presencia de heladas y granizadas.

d) Estructura Productiva

El Valor Agregado Bruto (VAB) departamental al 2017 representó el 2,02 por ciento del VAB del país, ubicándose en el undécimo lugar en el contexto nacional.

CUADRO N° 2

Puno: Producto Bruto Interno 2017E
Valores a precios constantes 2007
(Miles de nuevos soles)



1.2. CARACTERÍSTICAS ECONÓMICAS

a) Agricultura

La superficie agrícola de Puno es de 4 384 905 Has., distribuidas en tierras de labranza (8,3 por ciento), cultivos permanentes (0,3 por ciento), cultivos asociados (0,3 por ciento), pastos (79,5 por ciento), producción forestal (2 por ciento) y tierras de protección (9,6 por ciento). Estas condiciones le han permitido el desarrollo de una ganadería extensiva.

b) Pesca

El Lago Titicaca tiene una extensión de 8 689,72 Km², correspondiendo al lado peruano 4,996.28 Km², agregándose la existencia de 354 lagunas, de las cuales se puede aprovechar unas 190 para la producción de trucha, y la existencia de manantiales que permiten la construcción de pisci-granjas sobre la base de estanques. La abundancia del recurso hídrico crea las condiciones propicias para el desarrollo de la acuicultura de agua dulce.

Respecto al potencial hidrobiológico de la Región Puno, la producción de la trucha se constituye en la alternativa más viable y segura para producir con menor riesgo. En el Lago Titicaca se cuenta con 17 400 has. Habilitadas para la acuicultura de los cuales se utiliza el 4,5 por ciento; sin embargo, el potencial total del lago es de 142 161 hectáreas, lo cual amplía el techo de producción hasta las 372 079 TM.

c) Minería

Puno cuenta con reservas de plata que constituyen el 5.3 por ciento de las reservas nacionales; en cobre posee el 0,5 por ciento y en estaño el 10 por ciento, ocupando el primer puesto en la producción de este último metal. Asimismo, es interesante mencionar las reservas de uranio en Macusani, actualmente en pleno proceso de exploración.

La producción minera metálica de Puno se centra principalmente en estaño, plomo, oro, plata y zinc. La empresa MINSUR, categorizada como de mediana minería, es la que explota estaño y su centro de operaciones es la mina San Rafael, ubicada en los límites de las provincias de Carabaya y Lampa. La explotación aurífera principalmente en la zona de Ananea, especialmente en La Rinconada y Lunar de Oro. La explotación minera no metálica es relevante en lo referente a la producción de cemento y cal, además de la producción de yeso y piedra laja.

d) Turismo

Se han identificado recursos turísticos de diversas características: *histórico-culturales* (restos arqueológicos: Sillustani, Pucará, Cutimbo, Tanka-Tanka; virreinales: Juli, Puno, Asillo, Tintiri, y culturales: Los Uros, Amantani, Taquile,); *ecoturísticos* y de *biodiversidad* (Tambopata-Candamo, nevados en las cordilleras oriental y occidental, aguas termales como Loripongo, Putina y Ayaviri); *folklórico-culturales*, que se dan en toda la región como la festividad de la Candelaria, carnavales, fiestas patronales, aniversarios locales, donde se muestra en todo su esplendor el folklore y rasgos culturales propios de cada lugar.

El dinamismo del sector se pone de manifiesto en la inversión en infraestructura hotelera observada en la ciudad de Puno, por la presencia de importantes cadenas hoteleras (hoteles Libertador, Casa Andina, José Antonio, Eco Inn, Posada del Inca, Taypicala); aunándose a ellos capitales locales, que han permitido contar desde alojamientos hasta hoteles de 5 estrellas como una respuesta a la demanda nacional e internacional. Es importante mencionar una paulatina mejora en los servicios conexos como restaurantes, bares, discotecas, quintas y en los servicios de transporte terrestre por el asfaltado de las vías Puno-Cusco, Puno-La Paz, la vía Puno-Juliaca- Arequipa, Puno-Moquegua-Ilo, y Puno-Moquegua-Tacna-Arica.

Cabe mencionar que Puno es la cuarta ciudad más visitada por extranjeros, a nivel nacional, después de Lima y Callao, Cusco y Arequipa.

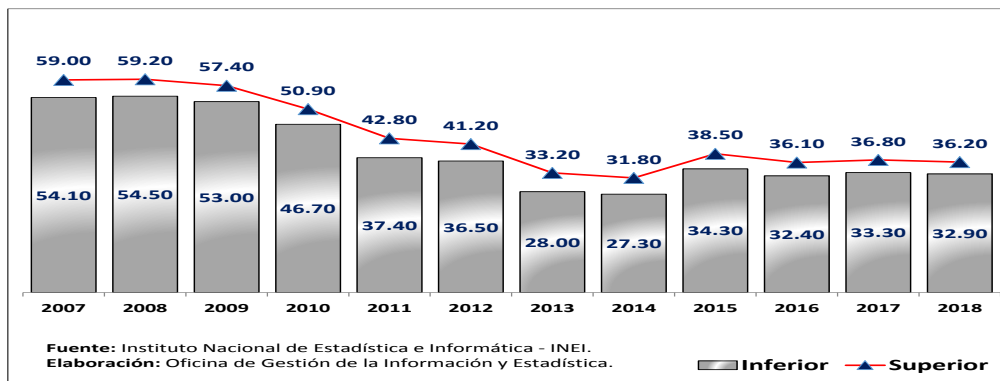
e) Servicios financieros

Así como en otras regiones en Puno se ha incrementado las oficinas bancarias y de cajas de ahorro.

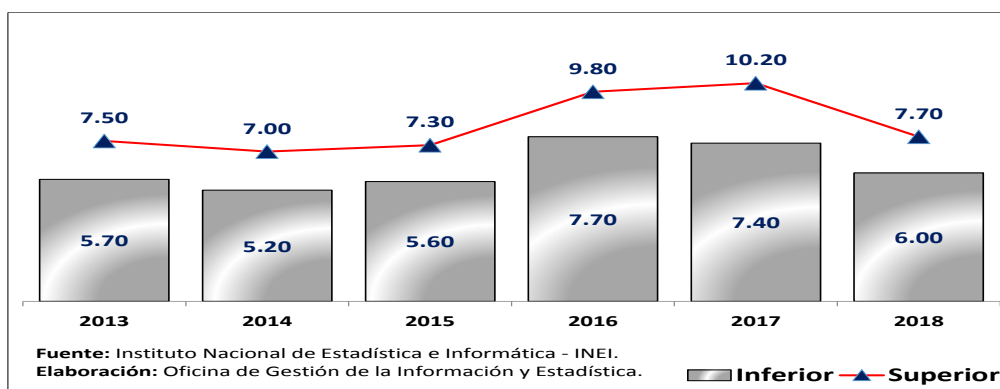
2. INCLUSIÓN SOCIAL

2.1 POBREZA E INCLUSIÓN SOCIAL

2.1.1. Población en situación de pobreza, 2007 - 2018 (porcentaje)



2.1.2. Población en situación de pobreza extrema, 2013 - 2018 (porcentaje)



2.2 EDUCACIÓN

2.2.1. Matriculados, Docentes, Instituciones Educativas y Programas del sistema educativo por etapa, modalidad, nivel educativo – 2018

Nivel educativo y estrategia/característica	Total	Gestión		Área		Sexo	
		Pública	Privada	Urbana	Rural	Masculino	Femenino
Total Básica Regular	291,393	249,691	41,702	224,399	66,994	148,791	142,602
Inicial ciclo I (0-2 años) 1/	5,097	5,071	26	2,276	2,821	2,568	2,529
Cuna	8	0	8	8	0	4	4
Cuna Jardín 2/	145	127	18	145	0	75	70
PRONOEI Ciclo I	4,944	4,944	0	2,123	2,821	2,489	2,455
Inicial ciclo II (3-5 años)	54,481	47,625	6,856	37,109	17,372	27,694	26,787
Jardín	45,655	39,251	6,404	34,485	11,170	23,221	22,434
Cuna-jardín 3/	1,002	556	446	1,002	0	524	478
PRONOEI Ciclo II	7,824	7,818	6	1,622	6,202	3,949	3,875
Primaria	126,122	105,972	20,150	96,496	29,626	64,452	61,670
Polidocente Completo	100,744	82,114	18,630	92,570	8,174	51,564	49,180
Polidocente Multigrado	22,741	21,391	1,350	3,774	18,967	11,521	11,220
Unidocente Multigrado	2,637	2,467	170	152	2,485	1,367	1,270
Secundaria	105,693	91,023	14,670	88,518	17,175	54,077	51,616
Presencial	105,579	90,909	14,670	88,518	17,061	53,987	51,592
A distancia	0	0	0	0	0	0	0
En alternancia	114	114	0	0	114	90	24

Nota: La matrícula en Educación Inicial excluye a los participantes en Ludotecas y PAGRUMA. Ver cuadro N° 7.

1/ Incluye niños con edades mayores a dos años matriculados en programas de inicial ciclo I.

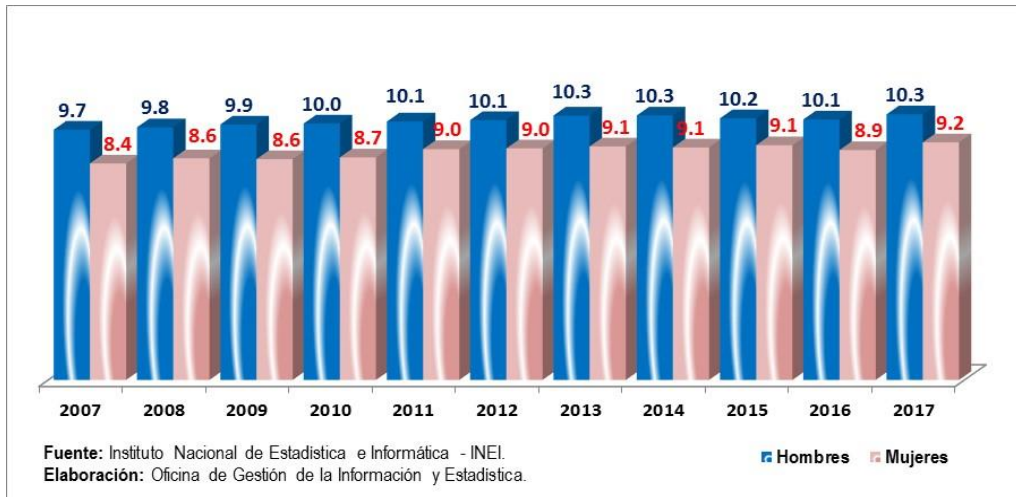
2/ Comprende matrícula de 0-2 años en cuna-jardín.

3/ Comprende matrícula de 3-5 años en cuna-jardín.

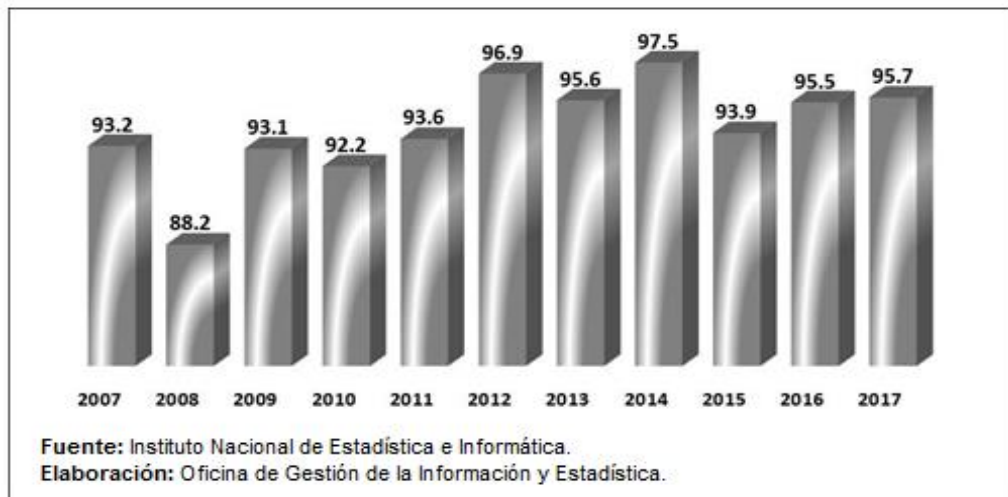
Fuente: MINISTERIO DE EDUCACIÓN - Censo Escolar.

Extracción: Oficina de Gestión de la Información y Estadística.

2.2.2 Promedio de años de estudio alcanzado por la población de 15 y más años de edad, 2007 - 2017

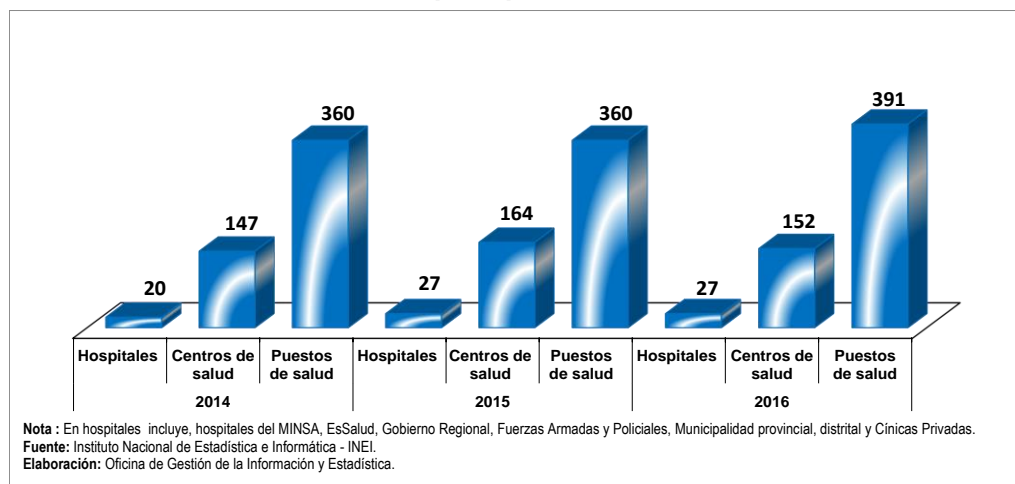


2.2.3 Tasa bruta de asistencia escolar de la población de 12 a 16 años de edad, 2008 - 2017



2.3. SALUD

2.3.1. Infraestructura del sector salud por tipo de establecimiento 2014 - 2016



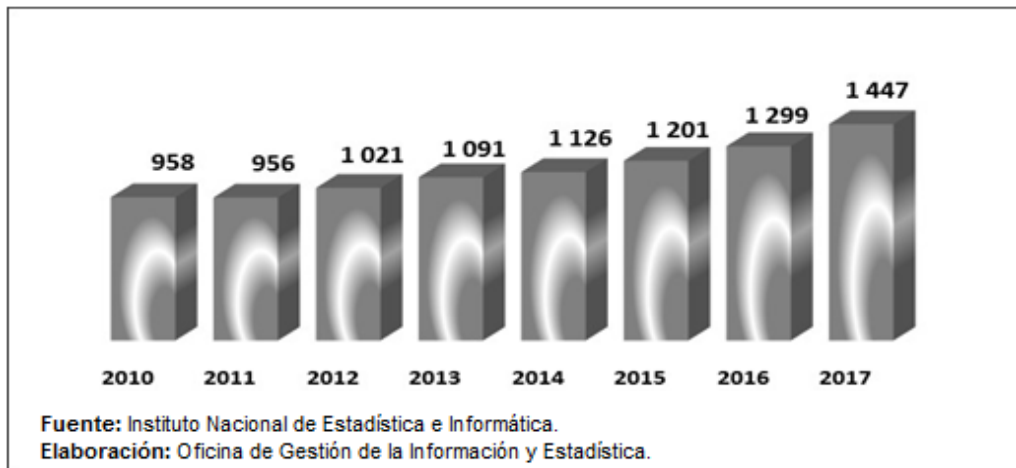
2.3.2. Población asegurada en el Seguro Integral de Salud, según grupos de edad, 2010 – 2017

Grupos de edad / Departamento	2007	2008	2009	2010	2011	2012	2013	2014	2015	2016	2017
Total	6 983 157	10 358 793	11 815 242	12 385 998	12 760 504	11 353 562	13 725 247	15 754 305	16 772 956	17 092 349	16 501 717
Puno											
Menor de 10 años	163 331	181 273	187 326	196 870	169 906	147 539	164 500	160 649	175 087	174 841	164 221
De 10 a 19 años	100 658	132 919	146 567	158 157	146 353	133 140	155 875	168 458	174 445	163 782	160 809
De 20 a 59 años	46 439	107 036	121 845	178 388	225 400	239 186	280 547	347 010	360 650	373 922	370 771
De 60 y más	16 417	43 767	50 653	63 972	81 818	78 889	89 514	107 128	106 633	109 909	108 926

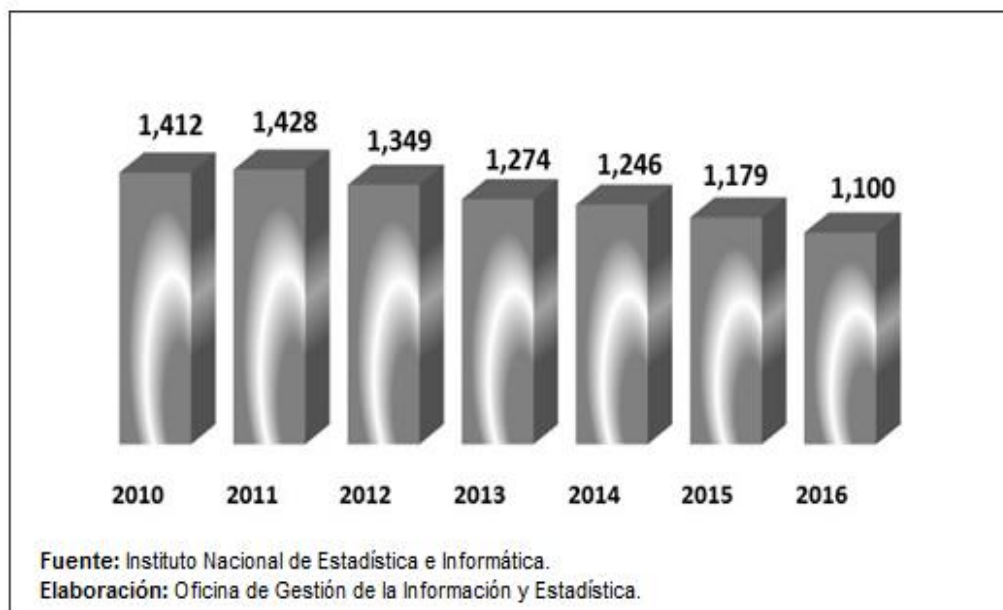
Fuente: Instituto Nacional de Estadística e Informática - Seguro Integral de Salud (SIS) - Base de Datos - Central.

Elaboración: Oficina de Gestión de la Información y Estadística.

2.3.2 Número de médicos, 2010 – 2017

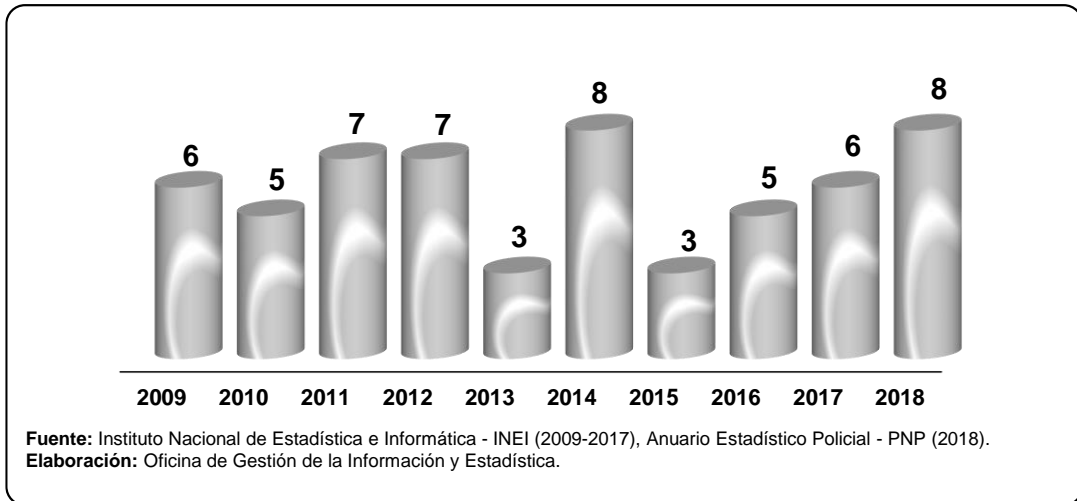


2.3.3 Número de habitantes por cada médico, 2010 – 2016 (número de personas)

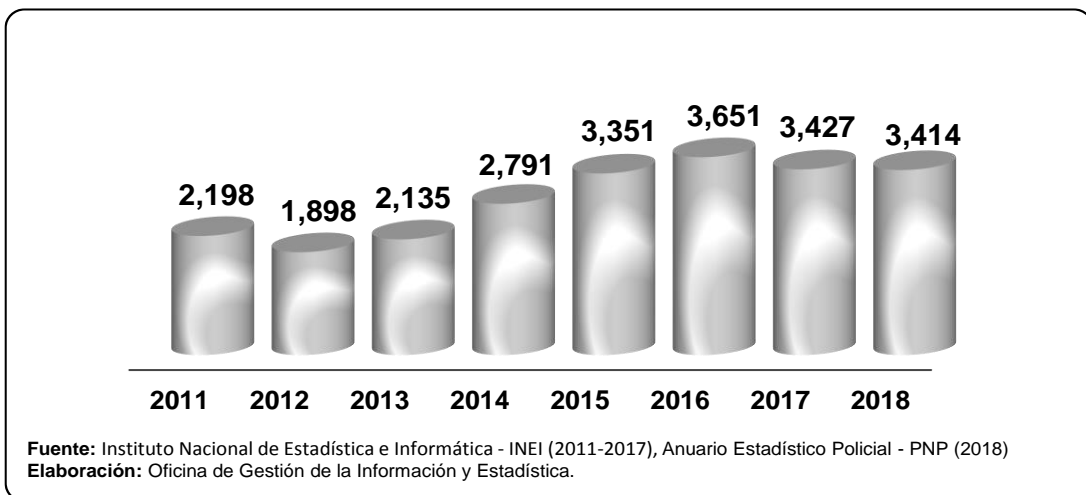


3. MUJER Y DESARROLLO SOCIAL

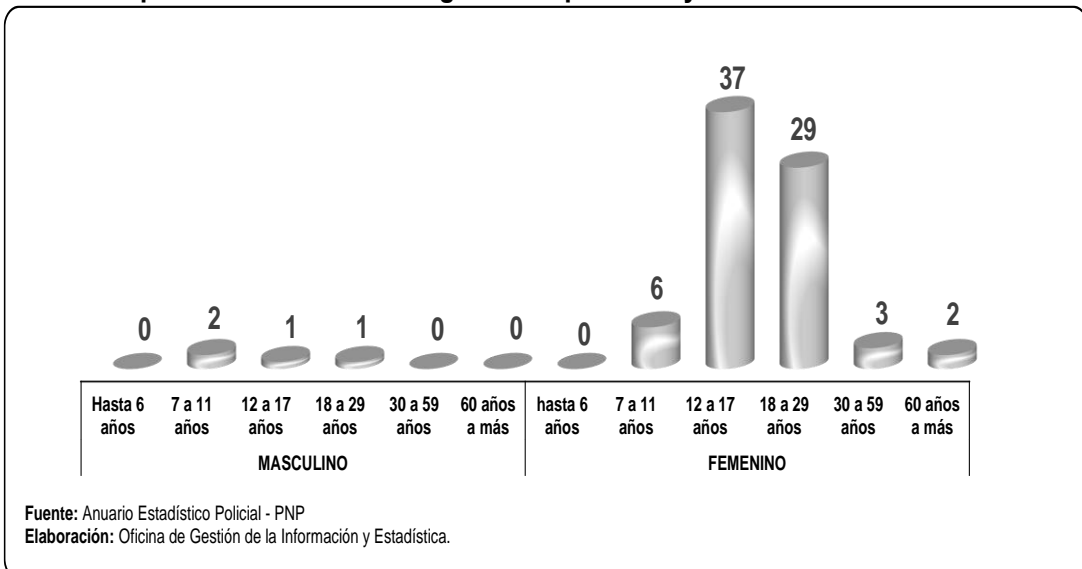
3.1 Víctimas de feminicidio, 2009 – 2018 (Casos registrados)



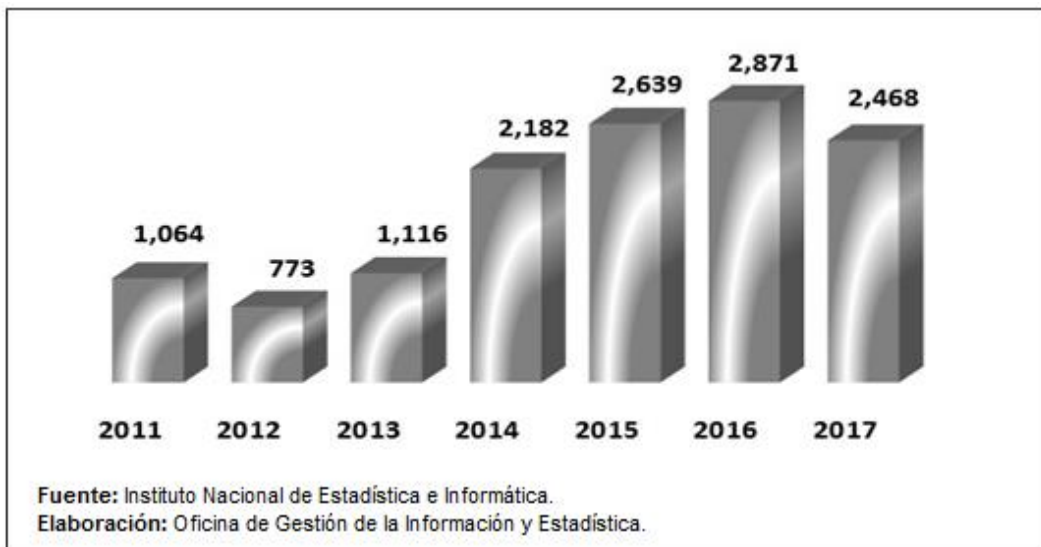
3.2 Denuncias de violencia familiar, 2011 – 2018 (Casos registrados)



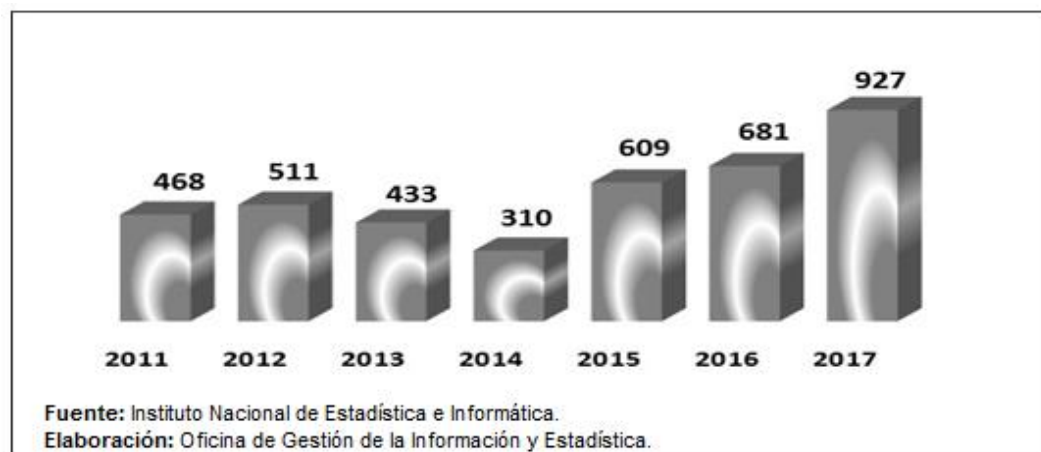
3.3 Denuncias por Violación Sexual Registrados por Sexo y Edad 2017



3.4 Denuncias de violencia familiar por agresión física, 2011 – 2017 (Casos registrados)

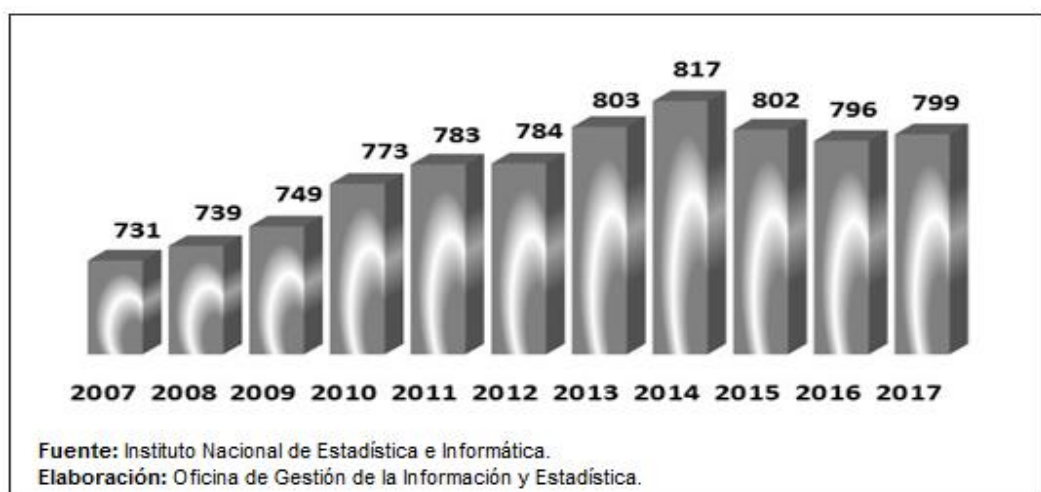


3.5 Denuncias de violencia familiar por maltrato psicológico, 2011 – 2017



4. TRABAJO

4.1 Población económicamente activa 2007 – 2017 (Miles de personas)

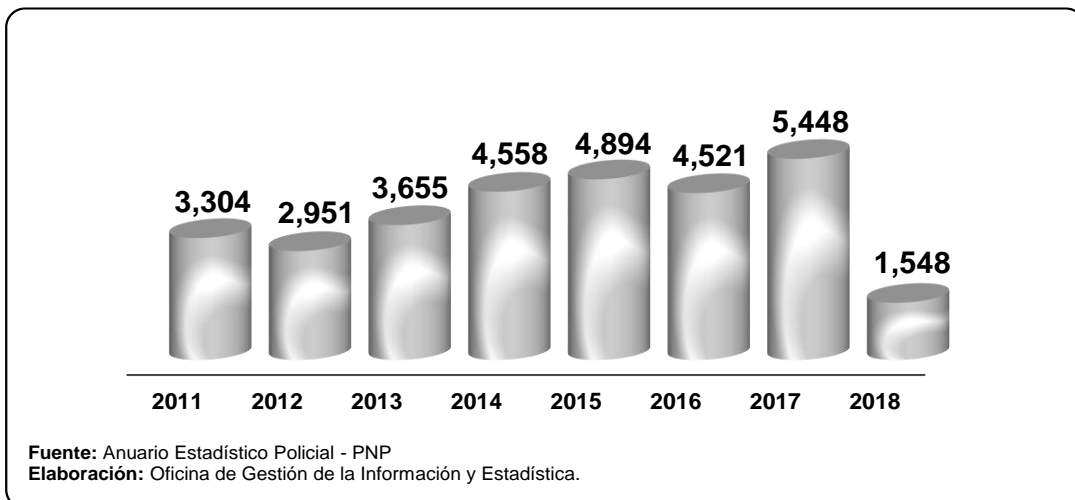


4.2 Población Ocupada como Trabajador Independiente (Cuenta propia y empleador o patrono). 2007 - 2017 (Miles de personas)

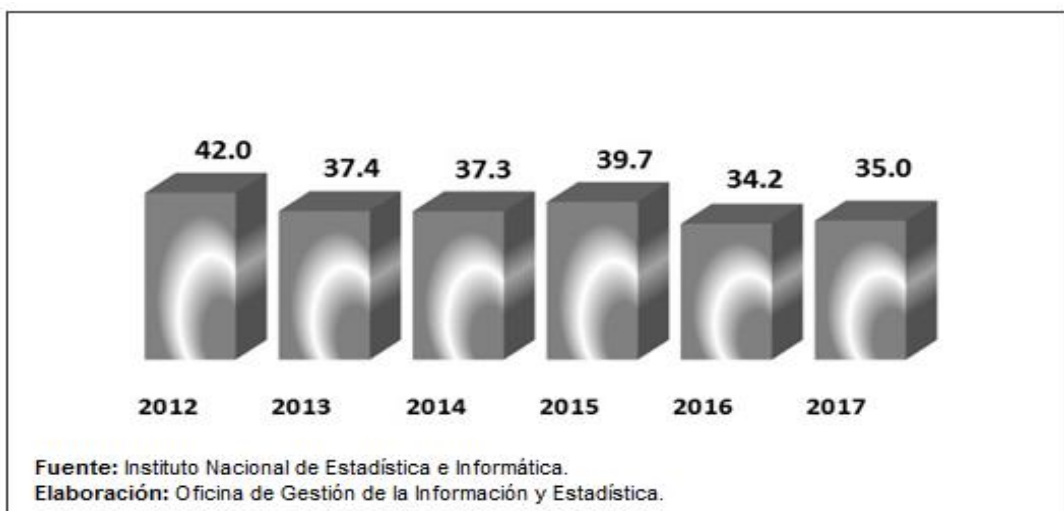


5. SEGURIDAD CIUDADANA

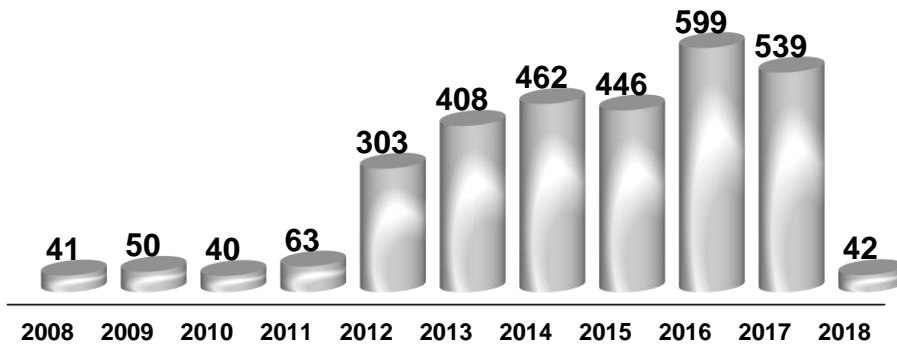
5.1 Denuncias de faltas 2011 – 2018 (casos registrados)



5.2 Población de 15 y más Años de Edad del Área Urbana Víctima de Algún Acto Delictivo 2012 – 2017 (Porcentaje)

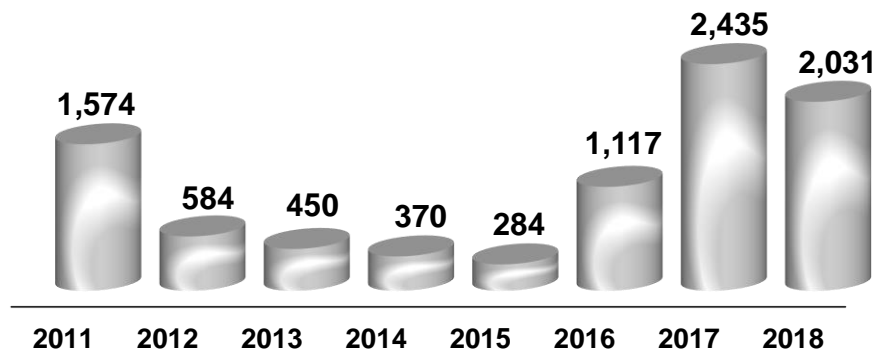


5.3 Denuncias por robo de vehículos, 2008 – 2018 (casos registrados)



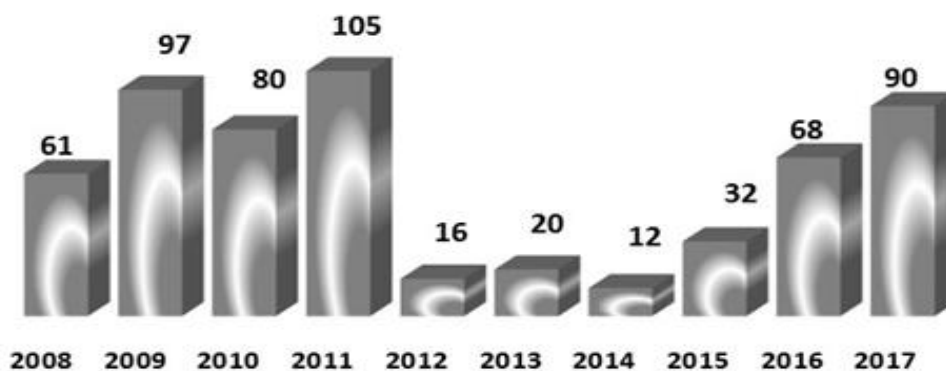
Fuente: Instituto Nacional de Estadística e Informática - INEI (2008-2017), Anuario Estadístico Policial - PNP(2018).
Elaboración: Oficina de Gestión de la Información y Estadística.

5.4 Droga ilícita decomisada, 2011 – 2018 (kilogramos)



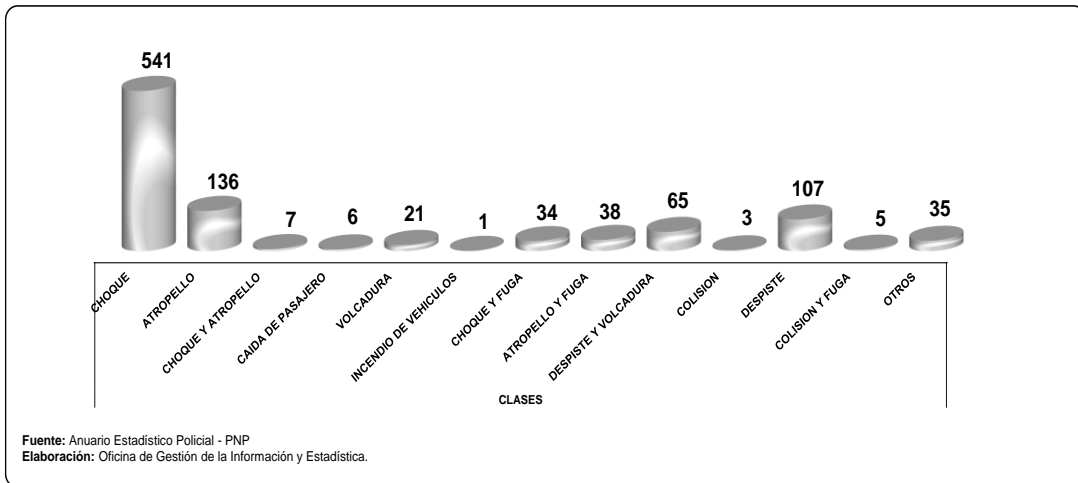
Fuente: Instituto Nacional de Estadística e Informática - INEI (2008-2017), Anuario Estadístico Policial - PNP (2018).
Elaboración: Oficina de Gestión de la Información y Estadística.

5.5 Bandas delictivas desarticuladas, 2008 – 2017 (Casos registrados)

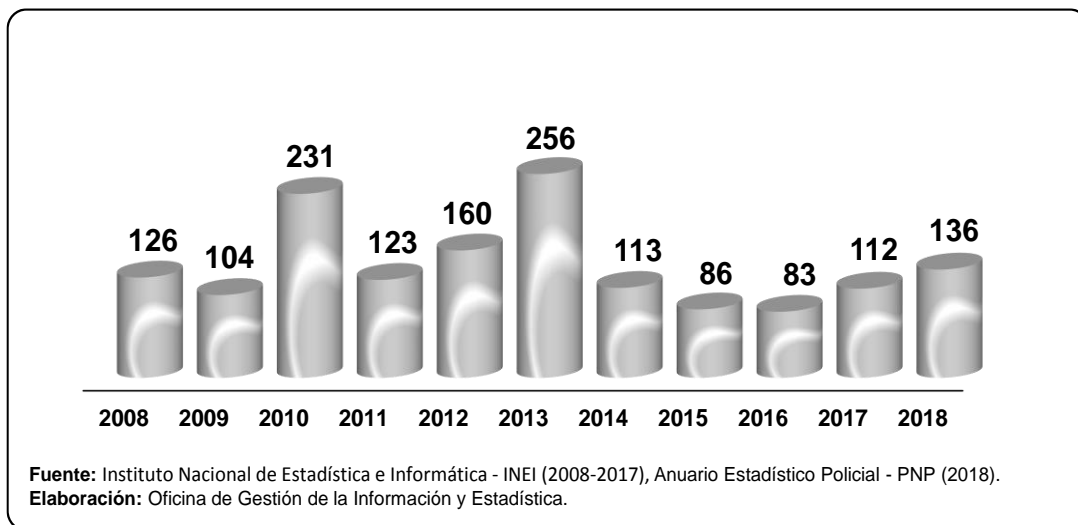


Fuente: Instituto Nacional de Estadística e Informática.
Elaboración: Oficina de Gestión de la Información y Estadística.

5.6 Denuncias de Accidentes de Tránsito por Clase, 2018 (Casos registrados)



5.7 Personas Atropelladas, 2008 – 2018 (Casos registrados)



5.8 Conflictos sociales latentes

Tipo	Caso	Lugar
Socioambiental.	Población y autoridades aledañas a los distritos de Crucero, Potoni, San Antonio, Asillo y Azángaro, se oponen a la actividad de minería informal que se lleva a cabo en los distritos de Ananea, Cuyo y Crucero por contaminación de la cuenca del río Ramis.	Distrito de Ananea, provincia de San Antonio de Putina, distritos de Macusani y Crucero, provincia de Carabaya, distrito y provincia de Azángaro, región Puno.
Socioambiental.	Los pobladores del distrito de Ocuvi provincia de Lampa, acusan a la empresa minera Arasi S.A.C. de afectar el río Chacapalca y exigen la presencia de autoridades competentes.	Comunidades campesinas Hatun Ayllu, Caycho y otras aledañas al río Chacapalca, distrito de Ocuvi, provincia de Lampa, región Puno.
Socioambiental.	El comité de lucha del distrito de Antauta y pobladores del distrito de Ajoyani solicitan a la empresa minera Minsur S. A. que compense los daños generados y que firme un convenio marco de desarrollo a favor de la población, así como proyectos de agua y empleo local.	Distritos de Antauta (provincia de Melgar) y Ajoyani (provincia de Carabaya), región Puno.
Socioambiental.	Pobladores de los distritos de Coata, Huata y Capachica, exigen al alcalde de la Municipalidad Provincial de San Román y a la empresa SEDA Juliaca, no continuar con el vertimiento de aguas residuales de la ciudad al río Torococha, ya que son descargadas directamente al río Coata contaminando así el agua que consumen los pobladores.	Distrito de Coata, provincia de Puno, región Puno.
Socioambiental.	La población de Paratía pide un espacio de diálogo para reformular el convenio marco del año 2007 entre la empresa minera Ciemsa S. A. y la Municipalidad Distrital de Paratía, el pago por daños ambientales por parte de la empresa minera y la posible ampliación de la explotación a través del proyecto minero Guadalupe.	Distrito de Paratía, provincia de Lampa, región Puno.
Socioambiental.	Pobladores del distrito de Llalli expresan su preocupación por la presunta contaminación de la microcuenca Llallimayo por la actividad minera que se desarrolla en la zona.	Distrito de Llalli, provincia de Melgar, región Puno.
Socioambiental.	Comuneros de la comunidad de Chilla se oponen a que las áreas colindantes de su territorio sean utilizados como botaderos de residuos sólidos de la ciudad de Juliaca por parte de la Municipalidad provincial de San Román.	Distrito de Juliaca, provincia de San Román, región Puno.
Socioambiental.	Pobladores de Ilave, de la zona lago, demandan el cese del vertimiento de efluentes líquidos del Camal Municipal y aguas residuales al río Ilave, su temor frente al potencial colapso de la laguna de oxidación de aguas residuales de Ilave y el cierre definitivo del campo fértil de Ancasaya.	Provincia de El Collao, región Puno.
Asuntos de gobierno regional.	Pobladores de la ciudad de Juliaca, representados a través de distintas organizaciones sociales de base rechazan la gestión del alcalde de la Municipalidad Provincial de San Román por no tomar decisiones administrativas debido a las irregularidades en la ejecución de la obra "Drenaje Pluvial en Juliaca".	Distrito de Juliaca, provincia de San Román, región Puno.
Asuntos de gobierno regional	Pobladores de la provincia de Sandia llegaron hasta la ciudad de Puno en marcha de sacrificio contra el Gobierno Regional solicitando proyectos frutales, Declaratoria de emergencia en la provincia de Sandia.	Provincia Sandia, Región Puno.
Asuntos de gobierno regional	Pobladores del distrito de Ayapata piden se verifique el terreno que fue ampliado por el Proyecto Especial Titulación de Tierras (PETT) a favor de la Comunidad de Upina el año 2009 donde se efectuaría actividad minera, ellos, manifiestan que dicho predio no estaría cumpliendo su finalidad de uso agrario y/o ganadero.	Distrito de Ayapata, Provincia de Carabaya, Región de Puno.
Asuntos de gobierno local.	Pobladores de la ciudad de Juliaca, representados a través de distintas organizaciones sociales de base rechazan la gestión del alcalde de la Municipalidad Provincial de San Román por no tomar decisiones administrativas debido a las irregularidades en la ejecución de la obra "Drenaje Pluvial en Juliaca".	Distrito de Juliaca, provincia de San Román, región Puno.
Otros asuntos	Padres de familia, pobladores del barrio Huáscar y barrios del Cono Norte de la ciudad de Puno, se oponen a la Sentencia del Tercer Juzgado Especializado en lo Civil de Puno, que ordena realizar una delimitación de áreas y linderos de los terrenos que se encuentran en posesión de la Institución Educativa Politécnico Huáscar.	Distrito de Puno, provincia de Puno, región de Puno.

Fuente: Defensoría del Pueblo – Reporte de Conflictos Sociales N° 180 – febrero 2019

Extracción: Oficina de Gestión de la Información y Estadística.

6. PRESUPUESTO

6.1 Asignación presupuestal

6.1.1 Presupuesto inicial del gobierno nacional, regional y local; Ley 30879, del Presupuesto del Sector Público para el año fiscal 2019

Departamento (Meta)	Gobierno Nacional (PIA)	Gobierno Local (PIA)	Gobierno Regional (PIA)
Total Perú	118,227,641,778	19,930,851,181	29,915,914,285
PUNO	2,196,603,084	672,595,668	1,601,113,082

Fuente: Ministerio de Economía y Finanzas - SIAF.

Extracción: Oficina de Gestión de la Información y Estadística.

PIA: Presupuesto Institucional de Apertura.

Fecha de Extracción: 29/03/2019

6.1.2 Avance presupuestal por niveles de gobierno

NIVEL DE GOBIERNO	PIA	PIM	Devengado	Avance %
TOTAL PERÚ	168,074,407,244	187,205,274,277	109,527,025,608	58.5
GOBIERNO NACIONAL	2,196,603,084	2,261,749,348	1,403,431,281	62.1
GOBIERNO REGIONAL	1,601,113,082	2,014,035,753	1,241,315,169	61.6
GOBIERNO LOCAL	672,595,668	1,122,775,933	562,796,117	50.1

Fuente: Ministerio de Economía y Finanzas - SIAF.

Extracción: Oficina de Gestión de la Información y Estadística.

PIA: Presupuesto Institucional de Apertura.

PIM: Presupuesto Institucional Modificado.

Devengado: Reconocimiento de una obligación de pago derivado del gasto comprometido previamente registrado.

Fecha de Consulta: 30/09/2019.

6.1.3 Programas presupuestales al 30 de setiembre de 2019

Categoría Presupuestal	PIA	PIM	Certificación	Compromiso Anual	Ejecución			Avance %
					Atención de Compromiso Mensual	Devengado	Girado	
0001: PROGRAMA ARTICULADO NUTRICIONAL	108,615,483	135,963,762	125,956,615	113,430,441	92,383,573	90,324,401	87,834,510	66.4
0002: SALUD MATERNO NEONATAL	72,586,340	125,423,114	98,699,348	88,736,364	75,392,660	69,125,187	66,071,273	55.1
0016: TBC-VIH/SIDA	16,451,837	19,241,568	18,178,881	16,211,323	13,150,148	12,526,860	11,922,579	65.1
0017: ENFERMEDADES METAXENICAS Y ZOONOSIS	8,042,703	10,256,557	9,472,798	8,627,003	7,530,900	7,424,886	7,177,975	72.4
0018: ENFERMEDADES NO TRANSMISIBLES	20,632,483	27,443,205	25,234,881	23,735,929	19,600,616	18,940,761	18,348,121	69.0
0024: PREVENCIÓN Y CONTROL DEL CÁNCER	10,961,003	11,807,094	11,358,370	10,810,560	8,708,838	8,476,311	8,256,280	71.8
0030: REDUCCIÓN DE DELITOS Y FALTAS QUE AFECTAN LA SEGURIDAD CIUDADANA	195,076,179	225,001,948	221,587,463	217,514,691	163,038,122	161,826,607	161,321,848	71.9
0036: GESTIÓN INTEGRAL DE RESIDUOS SÓLIDOS	34,818,258	43,816,807	36,801,444	32,076,228	28,483,346	25,771,294	24,929,103	58.8
0039: MEJORA DE LA SANIDAD ANIMAL	14,214,746	17,046,062	13,530,286	10,127,133	10,002,703	9,354,708	8,307,473	54.9
0040: MEJORA Y MANTENIMIENTO DE LA SANIDAD VEGETAL	2,626,891	3,054,267	2,450,711	1,465,029	1,462,009	1,350,143	1,296,652	44.2
0041: MEJORA DE LA INOCUIDAD AGROALIMENTARIA	525,246	3,758,350	3,296,900	1,797,024	1,720,117	1,586,401	1,453,982	42.2
0042: APROVECHAMIENTO DE LOS RECURSOS HÍDRICOS PARA USO AGRARIO	11,983,917	30,009,370	25,329,639	21,489,400	14,647,048	13,959,943	11,806,454	46.5
0046: ACCESO Y USO DE LA ELECTRIFICACIÓN RURAL	33,283,802	23,723,446	14,140,597	12,973,604	12,973,604	12,896,293	12,795,948	54.4
0047: ACCESO Y USO ADECUADO DE LOS SERVICIOS PÚBLICOS DE TELECOMUNICACIONES E INFORMACIÓN ASOCIADOS	60,766,454	18,285,124	18,285,124	0	0	0	0	0.0
0048: PREVENCIÓN Y ATENCIÓN DE INCENDIOS, EMERGENCIAS MÉDICAS, RESCATES Y OTROS	0	372,000	372,000	372,000	372,000	0	0	0.0
0049: PROGRAMA NACIONAL DE APOYO DIRECTO A LOS MÁS POBRES	62,002,149	61,997,449	41,064,525	41,016,760	40,989,140	40,959,080	40,899,847	66.1
0051: PREVENCIÓN Y TRATAMIENTO DEL CONSUMO DE DROGAS	280,428	285,087	132,004	129,224	128,259	50,182	50,182	17.6
0057: CONSERVACIÓN DE LA DIVERSIDAD BIOLÓGICA Y APROVECHAMIENTO SOSTENIBLE DE LOS RECURSOS NATURALES EN ÁREA NATURAL PROTEGIDA	1,450,655	1,771,582	1,729,692	1,572,462	1,195,608	1,142,701	1,141,121	64.5
0058: ACCESO DE LA POBLACIÓN A LA PROPIEDAD PREDIAL FORMALIZADA	1,459,376	1,652,667	1,518,045	1,478,969	1,185,897	1,035,851	1,007,359	62.7
0066: FORMACIÓN UNIVERSITARIA DE PREGRADO	156,383,118	180,863,263	159,419,061	136,921,484	98,620,018	94,656,052	91,288,186	52.3
0067: CELERIDAD EN LOS PROCESOS JUDICIALES DE FAMILIA	0	2,532,409	2,521,851	2,471,999	1,390,592	1,354,385	1,351,550	53.5
0068: REDUCCIÓN DE VULNERABILIDAD Y ATENCIÓN DE EMERGENCIAS POR DESASTRES	144,152,654	62,448,815	48,340,318	34,562,498	31,798,404	30,338,282	28,536,030	48.6
0072: PROGRAMA DE DESARROLLO ALTERNATIVO INTEGRAL Y SOSTENIBLE - PIRDAIS	1,155,238	9,146,797	8,524,460	7,336,320	7,000,862	6,785,539	6,681,967	74.2
0073: PROGRAMA PARA LA GENERACIÓN DEL EMPLEO SOCIAL INCLUSIVO - TRABAJA PERÚ	266,900	11,513,753	10,357,767	5,763,713	5,153,778	4,743,596	4,599,748	41.2
0079: ACCESO DE LA POBLACIÓN A LA IDENTIDAD	3,300,144	5,128,161	4,834,275	4,478,211	4,320,366	3,621,376	3,574,259	70.6
0080: LUCHA CONTRA LA VIOLENCIA FAMILIAR	0	6,592,023	5,837,038	5,816,076	4,654,472	4,640,264	4,615,943	70.4
0082: PROGRAMA NACIONAL DE SANEAMIENTO URBANO	74,101,790	134,609,773	115,894,374	73,594,834	40,033,776	34,323,250	28,152,052	25.5
0083: PROGRAMA NACIONAL DE SANEAMIENTO RURAL	141,397,108	241,265,037	209,236,129	116,027,632	110,560,138	100,019,038	92,726,023	41.5
0086: MEJORA DE LOS SERVICIOS DEL SISTEMA DE JUSTICIA PENAL	45,877,372	58,418,706	56,446,965	55,832,400	45,554,398	43,038,809	42,581,211	73.7
0087: INCREMENTO DE LA COMPETITIVIDAD DEL SECTOR ARTESANÍA	40,570	165,417	158,438	57,568	57,438	57,438	57,438	34.7
0089: REDUCCIÓN DE LA DEGRADACIÓN DE LOS SUELOS AGRARIOS	304,612	287,575	272,801	259,628	202,855	201,015	186,099	69.9
0090: LOGROS DE APRENDIZAJE DE ESTUDIANTES DE LA EDUCACIÓN BÁSICA REGULAR	878,698,006	992,475,316	907,219,925	850,805,651	694,998,486	692,385,895	672,741,594	69.8
0091: INCREMENTO EN EL ACCESO DE LA POBLACIÓN DE 3 A 16 AÑOS A LOS SERVICIOS EDUCATIVOS PÚBLICOS DE LA EDUCACIÓN BÁSICA REGULAR	4,962,949	11,771,327	9,756,138	7,489,627	7,094,680	6,806,913	6,094,185	57.8
0093: DESARROLLO PRODUCTIVO DE LAS EMPRESAS	3,228,049	4,279,134	3,553,536	3,087,864	3,051,158	2,126,774	1,995,231	49.7
0094: ORDENAMIENTO Y DESARROLLO DE LA ACUICULTURA	735,468	1,047,448	950,503	784,173	770,366	759,143	593,077	72.5
0095: FORTALECIMIENTO DE LA PESCA ARTESANAL	54,882	443,712	388,215	352,374	349,078	345,037	344,165	77.8

Categoría Presupuestal	PIA	PIM	Certificación	Compromiso Anual	Ejecución			Avance %
					Atención de Compromiso Mensual	Devengado	Girado	
0096: GESTION DE LA CALIDAD DEL AIRE	20,000	0	0	0	0	0	0	0.0
0097: PROGRAMA NACIONAL DE ASISTENCIA SOLIDARIA PENSION 65	87,196,182	86,806,464	57,874,034	57,812,205	57,808,070	57,807,978	57,798,671	66.6
0098: CUNA MAS	23,730,082	23,088,021	21,275,845	20,043,935	14,968,604	14,708,388	14,682,309	63.7
0101: INCREMENTO DE LA PRACTICA DE ACTIVIDADES FISICAS, DEPORTIVAS Y RECREATIVAS EN LA POBLACION PERUANA	39,903,845	75,837,377	63,520,906	47,475,667	46,336,667	42,603,261	38,588,608	56.2
0103: FORTALECIMIENTO DE LAS CONDICIONES LABORALES	3,734,170	4,379,064	4,085,798	3,517,940	2,481,698	2,362,206	2,345,305	53.9
0104: REDUCCION DE LA MORTALIDAD POR EMERGENCIAS Y URGENCIAS MEDICAS	3,359,289	4,883,640	4,480,155	3,454,165	2,502,820	2,468,636	2,427,328	50.5
0106: INCLUSION DE NIÑOS, NIÑAS Y JOVENES CON DISCAPACIDAD EN LA EDUCACION BASICA Y TECNICO PRODUCTIVA	3,563,444	4,321,220	3,797,622	3,568,324	2,887,484	2,875,884	2,814,489	66.6
0107: MEJORA DE LA FORMACION EN CARRERAS DOCENTES EN INSTITUTOS DE EDUCACION SUPERIOR NO UNIVERSITARIA	10,540,259	10,280,606	9,631,921	8,070,742	8,054,603	7,967,820	7,870,178	77.5
0109: NUESTRAS CIUDADES	655,850	2,216,446	1,468,469	806,578	788,414	688,551	521,073	31.1
0113: SERVICIOS REGISTRALES ACCESIBLES Y OPORTUNOS CON COBERTURA UNIVERSAL	0	30,000	0	0	0	0	0	0.0
0115: PROGRAMA NACIONAL DE ALIMENTACION ESCOLAR	70,779,961	64,539,743	64,056,114	63,982,351	62,713,273	40,442,022	39,159,214	62.7
0116: MEJORAMIENTO DE LA EMPLEABILIDAD E INSERCIÓN LABORAL- PROEMPLEO	446,735	1,395,851	1,321,731	262,536	242,119	175,720	172,140	12.6
0117: ATENCION OPORTUNA DE NIÑAS, NIÑOS Y ADOLESCENTES EN PRESUNTO ESTADO DE ABANDONO	5,050,168	4,991,153	4,877,859	4,708,048	3,778,460	3,736,210	3,726,512	74.9
0118: ACCESO DE HOGARES RURALES CON ECONOMIAS DE SUBSISTENCIA A MERCADOS LOCALES - HAKU WIÑAY	13,863,307	13,962,567	13,962,567	13,962,567	13,731,092	13,731,092	13,667,426	98.3
0121: MEJORA DE LA ARTICULACION DE PEQUEÑOS PRODUCTORES AL MERCADO	56,040,290	76,386,141	53,941,887	35,346,041	32,137,399	27,592,202	23,032,192	36.1
0123: MEJORA DE LAS COMPETENCIAS DE LA POBLACION PENITENCIARIA PARA SU REINSERCIÓN SOCIAL POSITIVA	9,392,608	17,594,275	13,771,455	12,028,126	11,198,673	6,512,056	6,431,220	37.0
0125: MEJORA DE LA EFICIENCIA DE LOS PROCESOS ELECTORALES E INCREMENTO DE LA PARTICIPACION POLITICA DE LA CIUDADANIA	184,006	178,489	161,362	161,360	124,629	117,562	117,562	65.9
0126: FORMALIZACION MINERA DE LA PEQUEÑA MINERIA Y MINERIA ARTESANAL	0	648,782	566,035	529,819	528,886	412,658	412,658	63.6
0127: MEJORA DE LA COMPETITIVIDAD DE LOS DESTINOS TURISTICOS	3,146,804	12,014,277	10,559,849	9,763,943	9,476,123	5,304,966	5,262,265	44.2
0128: REDUCCION DE LA MINERIA ILEGAL	188,000	938,991	607,202	545,971	542,725	513,225	513,225	54.7
0129: PREVENCIÓN Y MANEJO DE CONDICIONES SECUNDARIAS DE SALUD EN PERSONAS CON DISCAPACIDAD	1,645,776	1,750,189	1,532,432	1,511,351	1,215,160	1,171,759	1,143,575	67.0
0130: COMPETITIVIDAD Y APROVECHAMIENTO SOSTENIBLE DE LOS RECURSOS FORESTALES Y DE LA FAUNA SILVESTRE	3,159,769	3,517,997	3,134,018	3,094,313	2,795,198	2,562,519	2,473,449	72.8
0131: CONTROL Y PREVENCIÓN EN SALUD MENTAL	3,807,185	6,763,593	6,072,814	6,011,764	4,764,170	4,675,940	4,623,025	69.1
0132: PUESTA EN VALOR Y USO SOCIAL DEL PATRIMONIO CULTURAL	3,605,178	3,746,050	3,717,878	3,276,383	2,696,053	2,166,141	1,924,565	57.8
0135: MEJORA DE LAS CAPACIDADES MILITARES PARA LA DEFENSA Y EL DESARROLLO NACIONAL	53,052,324	50,935,425	50,935,425	50,174,010	33,786,535	33,742,275	33,682,935	66.2
0137: DESARROLLO DE LA CIENCIA, TECNOLOGIA E INNOVACION TECNOLOGICA	210,000	352,520	2,200	2,200	2,200	2,200	2,200	0.6
0138: REDUCCION DEL COSTO, TIEMPO E INSEGURIDAD EN EL SISTEMA DE TRANSPORTE	836,679,328	1,015,714,745	921,435,431	732,823,826	622,697,522	617,108,126	595,550,404	60.8
0139: DISMINUCION DE LA INCIDENCIA DE LOS CONFLICTOS, PROTESTAS Y MOVILIZACIONES SOCIALES VIOLENTAS QUE ALTERAN EL ORDEN PUBLICO	607,470	1,556,591	1,028,464	705,970	705,970	704,363	704,363	45.3
0140: DESARROLLO Y PROMOCION DE LAS ARTES E INDUSTRIAS CULTURALES	241,076	843,250	683,391	554,647	532,727	513,403	496,125	60.9
0142: ACCESO DE PERSONAS ADULTAS MAYORES A SERVICIOS ESPECIALIZADOS	212,316	481,210	357,460	203,372	193,456	178,145	173,899	37.0
0144: CONSERVACION Y USO SOSTENIBLE DE ECOSISTEMAS PARA LA PROVISION DE SERVICIOS ECOSISTEMICOS	790,065	1,246,302	1,124,319	993,729	870,674	752,509	744,377	60.4
0146: ACCESO DE LAS FAMILIAS A VIVIENDA Y ENTORNO URBANO ADECUADO	5,670,517	35,751,894	26,314,012	9,821,845	8,688,729	8,484,577	7,935,823	23.7
0147: FORTALECIMIENTO DE LA EDUCACION SUPERIOR TECNOLOGICA	106,950	510,125	156,769	100,612	100,612	100,612	98,869	19.7
0148: REDUCCION DEL TIEMPO, INSEGURIDAD Y COSTO AMBIENTAL EN EL TRANSPORTE URBANO	44,324,350	76,949,884	68,572,719	48,326,704	39,219,052	36,408,388	30,504,162	47.3
0149: MEJORA DEL DESEMPEÑO EN LAS CONTRATACIONES PUBLICAS	524,864	459,868	432,104	431,240	340,434	302,193	302,193	65.7
9001: ACCIONES CENTRALES	306,900,514	359,904,222	296,443,424	273,848,729	227,019,595	221,811,414	215,988,528	61.6
9002: ASIGNACIONES PRESUPUESTARIAS QUE NO RESULTAN EN PRODUCTOS	766,542,342	949,685,937	827,632,954	655,935,521	570,648,579	543,883,159	527,049,068	57.3

Fuente: Ministerio de Economía y Finanzas - SIAF.

Extracción: Oficina de Gestión de la Información y Estadística.

PIA: Presupuesto Institucional de Apertura.

PIM: Presupuesto Institucional Modificado.

Devengado: Reconocimiento de una obligación de pago derivado del gasto comprometido previamente registrado.

Fecha de Consulta: 30 de setiembre de 2019.

7. AUTORIDADES DEL DEPARTAMENTO

7.1 Nombre del Gobernador, Vice Gobernador, Alcalde Provincial y Alcaldes Distritales

REGIÓN	PROVINCIA	DISTRITO	NOMBRES Y APELLIDOS	CARGO
PUNO	AZANGARO	-	FLAVIO JESUS MAMANI HANCCO	ALCALDE PROVINCIAL
PUNO	AZANGARO	ACHAYA	EDSON DAVID CALLOAPAZA GUTIERREZ	ALCALDE DISTRITAL
PUNO	AZANGARO	ARAPA	ROGGER GREGORIO TORRES PALLI	ALCALDE DISTRITAL
PUNO	AZANGARO	ASILLO	ALAIPO SUCARI HANCCO	ALCALDE DISTRITAL
PUNO	AZANGARO	CAMINACA	RICHARD EDWIN CHARCA RODRIGUEZ	ALCALDE DISTRITAL
PUNO	AZANGARO	CHUPA	JOSE ELIAS CHUPA JOVE	ALCALDE DISTRITAL
PUNO	AZANGARO	JOSE DOMINGO CHOQUEHUAN	AGUSTIN RAMOS PARQUI	ALCALDE DISTRITAL
PUNO	AZANGARO	MUNANI	FELIPE VILCA CHAMBI	ALCALDE DISTRITAL
PUNO	AZANGARO	POTONI	WILLIAM RAMIREZ HUAMANI	ALCALDE DISTRITAL
PUNO	AZANGARO	SAMAN	GERBACIO QUECARA PEREZ	ALCALDE DISTRITAL
PUNO	AZANGARO	SAN ANTON	VICTOR MANUEL MITA BARRIONUEVO	ALCALDE DISTRITAL
PUNO	AZANGARO	SAN JOSE	HERMOGENES HUARICALLO QUISPE	ALCALDE DISTRITAL
PUNO	AZANGARO	SAN JUAN DE SALINAS	SILVERIO BENITO MAMANI MAMANI	ALCALDE DISTRITAL
PUNO	AZANGARO	SANTIAGO DE PUPUJA	ANTONIO TITE HUARSAYA	ALCALDE DISTRITAL
PUNO	AZANGARO	TIRAPATA	UBALDO GERMAN POMALEQUE MANGO	ALCALDE DISTRITAL
PUNO	CARABAYA	-	FABIO VARGAS HUAMANTUCO	ALCALDE PROVINCIAL
PUNO	CARABAYA	AJOYANI	LUIS ALBERTO QUISPE VILCA	ALCALDE DISTRITAL
PUNO	CARABAYA	AYAPATA	VALER VALENTIN MOLINA ORTIZ	ALCALDE DISTRITAL
PUNO	CARABAYA	COASA	HUGO LINO FARFAN MAMANI	ALCALDE DISTRITAL
PUNO	CARABAYA	CORANI	EDMUNDO ALEJANDRINO CACERES GUERRA	ALCALDE DISTRITAL
PUNO	CARABAYA	CRUCERO	WILVER MARINO PEÑA LINO	ALCALDE DISTRITAL
PUNO	CARABAYA	ITUATA	VIDAL SAYA MACEDO	ALCALDE DISTRITAL
PUNO	CARABAYA	OLLACHEA	CARLOS ARTURO NINA ALFEREZ	ALCALDE DISTRITAL
PUNO	CARABAYA	SAN GABAN	ROGER LARICO QUISPE	ALCALDE DISTRITAL
PUNO	CARABAYA	USICAYOS	PAUL WILLIAM SOTOMAYOR GUERRA	ALCALDE DISTRITAL
PUNO	CHUCUITO	-	JUSTO APAZA DELGADO	ALCALDE PROVINCIAL
PUNO	CHUCUITO	DESAGUADERO	ISIDORO FELIX MENDOZA HUALLPA	ALCALDE DISTRITAL
PUNO	CHUCUITO	HUACULLANI	BASILIO MENDOZA URIARTE	ALCALDE DISTRITAL
PUNO	CHUCUITO	KELLUYO	GILVER CHURA YUPANQUI	ALCALDE DISTRITAL
PUNO	CHUCUITO	PISACOMA	GIL FELIPE TICONA QUISPE	ALCALDE DISTRITAL
PUNO	CHUCUITO	POMIATA	ANA MARIA YUPANQUI MENDOZA	ALCALDE DISTRITAL
PUNO	CHUCUITO	ZEPITA	HUGO GILDRES MIRANDA MONASTERIO	ALCALDE DISTRITAL
PUNO	EL COLLAO	-	YILLANUEVA MAQUERA RESALASO	ALCALDE PROVINCIAL
PUNO	EL COLLAO	CAPASO	JUAN TUO ORDONEZ	ALCALDE DISTRITAL
PUNO	EL COLLAO	CONDURIRI	HUGO MONTALICOS FELICIANO	ALCALDE DISTRITAL
PUNO	EL COLLAO	PILCUYO	ELMER ROLANDO CALLIRI CHURA	ALCALDE DISTRITAL
PUNO	EL COLLAO	SANTA ROSA	EUDALIO VALERIO CHARAJA CONDORCALLO	ALCALDE DISTRITAL
PUNO	HUANCANE	-	JORGE ARTURO ALVAREZ MENDOZA	ALCALDE PROVINCIAL
PUNO	HUANCANE	COJATA	WILLIAM TEISON QUITO FLORES	ALCALDE DISTRITAL
PUNO	HUANCANE	HUATASANI	WALTER HUGO LIPA CONDORI	ALCALDE DISTRITAL
PUNO	HUANCANE	INCHUPALLA	PABLO LORGIO ARACAYO HUANCA	ALCALDE DISTRITAL
PUNO	HUANCANE	PUSI	COSME ROBER ASCUNA AQUISE	ALCALDE DISTRITAL
PUNO	HUANCANE	ROSASPATA	JOHN EUSTAQUIO MACHACA CONDORI	ALCALDE DISTRITAL
PUNO	HUANCANE	TARACO	DAVID PARISUANA APAZA	ALCALDE DISTRITAL
PUNO	HUANCANE	VILQUE CHICO	ROLANDO MACHACA CONDORI	ALCALDE DISTRITAL
PUNO	LAMPA	-	CIRIACO ISIDRO DIAZ ARESTEGUI	ALCALDE PROVINCIAL
PUNO	LAMPA	CABANILLA	MIGUEL LUCIANO MESTAS VILCA	ALCALDE DISTRITAL
PUNO	LAMPA	CALAPUJA	ADOLFO SAAVEDRA CAMPOS	ALCALDE DISTRITAL
PUNO	LAMPA	NICASIO	MAURO PUMA COLLANQUI	ALCALDE DISTRITAL
PUNO	LAMPA	OCUVIRI	ROMULO CCASA CUCHO	ALCALDE DISTRITAL
PUNO	LAMPA	PALCA	HUMBERTO SALAZAR MAMANI	ALCALDE DISTRITAL
PUNO	LAMPA	PARATIA	HERMES CABANA CAJIA	ALCALDE DISTRITAL
PUNO	LAMPA	PUCARA	LEONARDO ARPI INOFUENTE	ALCALDE DISTRITAL
PUNO	LAMPA	SANTA LUCIA	ANGEL CASTILLO COLOUE	ALCALDE DISTRITAL
PUNO	LAMPA	VILAVILA	ROGATO MODESTO PACCÓ CUTIPA	ALCALDE DISTRITAL
PUNO	MELGAR	-	ESTEBAN ALVAREZ CCASA	ALCALDE PROVINCIAL
PUNO	MELGAR	ANTAUTA	ELOY ISMAEL CHURA MENDOZA	ALCALDE DISTRITAL
PUNO	MELGAR	CUPI	MARCELINO SURCO QUISPE	ALCALDE DISTRITAL
PUNO	MELGAR	LLALLI	JUAN JACOBO ROJAS ABARCA	ALCALDE DISTRITAL
PUNO	MELGAR	MACARI	ZENON TINTAYA AGUILAR	ALCALDE DISTRITAL
PUNO	MELGAR	NUÑO A	HUGO AGUILAR CARLO	ALCALDE DISTRITAL
PUNO	MELGAR	ORURILLO	ALAIN YORKMAN MENDIZABAL GUTIERREZ	ALCALDE DISTRITAL
PUNO	MELGAR	SANTA ROSA	RAUL MARTIRES CCAMA HUALPA	ALCALDE DISTRITAL
PUNO	MELGAR	UMACHIRI	MARIA ANTONIA APAZA APAZA	ALCALDE DISTRITAL
PUNO	MOHO	-	JUAN JOSE TINTA MAMANI	ALCALDE PROVINCIAL
PUNO	MOHO	CONIMA	DIOPENIS CHOQUECHAMBI QUISPE	ALCALDE DISTRITAL
PUNO	MOHO	HUAYRAPATA	JAVIER POMA QUIROZ	ALCALDE DISTRITAL
PUNO	MOHO	TILALI	JUAN APAZA VILCA	ALCALDE DISTRITAL
PUNO	PUNO	-	MARTIN TICONA MAQUERA	ALCALDE PROVINCIAL
PUNO	PUNO	ACORA	LUCIO ELISEO ISTANA RAMOS	ALCALDE DISTRITAL
PUNO	PUNO	AMANTANI	MARCELINO YUCRA PACOMPIA	ALCALDE DISTRITAL
PUNO	PUNO	ATUNCOLLA	CEFERINO FLORES CHAVEZ	ALCALDE DISTRITAL
PUNO	PUNO	CAPACHICA	SANTIAGO COILA YUCRA	ALCALDE DISTRITAL
PUNO	PUNO	CHUCUITO	EDWIN WINGSTON CRUZ QUISPE	ALCALDE DISTRITAL
PUNO	PUNO	COATA	ELMER PELINCO QUISPE	ALCALDE DISTRITAL
PUNO	PUNO	HUATA	WILMER ULISES VILCA COLQUEHUANCA	ALCALDE DISTRITAL
PUNO	PUNO	MANAZO	MIGUEL GABRIEL QUISPE ACHATA	ALCALDE DISTRITAL
PUNO	PUNO	PAUCARCOLLA	JOHN IBEROS APAZA	ALCALDE DISTRITAL
PUNO	PUNO	PICHACANI	PEDRO ERASMO RAMOS CUTIMBO	ALCALDE DISTRITAL
PUNO	PUNO	PLATERIA	EUSTACIO ALCA PACHO	ALCALDE DISTRITAL
PUNO	PUNO	SAN ANTONIO	JORGE CRUZ TICONA PATINA	ALCALDE DISTRITAL
PUNO	PUNO	TIQUILLACA	RODOLFO ALVAREZ ARCE	ALCALDE DISTRITAL
PUNO	PUNO	VILQUE	VENANCIA APAZA PACHACUTE	ALCALDE DISTRITAL
PUNO	SAN ANTONIO DE PUTINA	-	YOLINDA BARRANTES QUENALLATA	ALCALDE PROVINCIAL
PUNO	SAN ANTONIO DE PUTINA	ANANEA	LEONARDO HUANCA MAMANI	ALCALDE DISTRITAL
PUNO	SAN ANTONIO DE PUTINA	PEDRO VILCA APAZA	JUSTINO QUISPE MALDONADO	ALCALDE DISTRITAL
PUNO	SAN ANTONIO DE PUTINA	QUILCAPUNCU	JOSE GIL MAMANI	ALCALDE DISTRITAL
PUNO	SAN ANTONIO DE PUTINA	SINA	ROBER VALDIVIA TORO	ALCALDE DISTRITAL
PUNO	SAN ROMAN	-	DAVID SUCACAHUA YUCRA	ALCALDE PROVINCIAL
PUNO	SAN ROMAN	CABANA	HIPOLITO PARI QUISPE	ALCALDE DISTRITAL
PUNO	SAN ROMAN	CABANILLAS	DANIEL AUGUSTO CASTILLO VALDERRAMA	ALCALDE DISTRITAL
PUNO	SAN ROMAN	CARACOTO	RAYMUNDO YANA YANA	ALCALDE DISTRITAL
PUNO	SAN ROMAN	SAN MIGUEL	EUGENIO YUPA ZELA	ALCALDE DISTRITAL
PUNO	SANDIA	-	VICTOR ADAN MALAGA CARCASI	ALCALDE PROVINCIAL
PUNO	SANDIA	CUYOCUYO	UBALDO OCHOCHOQUE MAMANI	ALCALDE DISTRITAL
PUNO	SANDIA	LIMBANI	PERCY FERMIN SONCCO QUISPE	ALCALDE DISTRITAL
PUNO	SANDIA	PATAMBUCO	RUBEN CCANSAYA FUENTES	ALCALDE DISTRITAL
PUNO	SANDIA	PHARA	REYNALDO ARHUIRE QUILLA	ALCALDE DISTRITAL
PUNO	SANDIA	QUIACA	PACIANO TICONA SACACA	ALCALDE DISTRITAL
PUNO	SANDIA	SAN JUAN DEL ORO	EDUARDO IVAN PILCO HUANCA	ALCALDE DISTRITAL
PUNO	SANDIA	SAN PEDRO DE PUTINA PUNCO	EUDES COAQUIRA CCAPA	ALCALDE DISTRITAL
PUNO	SANDIA	YANAHUAYA	JUAN FREDY ZUNIGA CHURA	ALCALDE DISTRITAL
PUNO	YUNGUYO	-	HERMES GERONCIO BAZAN CHOQUE	ALCALDE PROVINCIAL
PUNO	YUNGUYO	ANAPIA	PASTOR RUBEN TICONA CHALCO	ALCALDE DISTRITAL
PUNO	YUNGUYO	COPANI	ROGER CCALLI CHINO	ALCALDE DISTRITAL
PUNO	YUNGUYO	CUTURAPI	ARMANDO MAMANI ROSAS	ALCALDE DISTRITAL
PUNO	YUNGUYO	OLLARAYA	ALEJANDRO MAMANI MAMANI	ALCALDE DISTRITAL
PUNO	YUNGUYO	TINACACHI	VIDAL CESAR UCHASARA SUXO	ALCALDE DISTRITAL
PUNO	YUNGUYO	UNICACHI	HUGO LERMA TITO	ALCALDE DISTRITAL
PUNO	PUNO	-	WALTER , ADUVIRI CALISAYA	GOBERNADOR REGIONAL
PUNO	PUNO	-	AGUSTIN , LUQUE CHAYÑA	VICEGOBERNADOR REGIONAL

Fuente: Jurado Nacional de Elecciones - Resolución N° 3594-2018-JNE
Extracción: Oficina de Gestión de la Información y Estadística.