

CARPETA GEOREFERENCIAL DEPARTAMENTO AMAZONAS PERÚ



OFICIALÍA MAYOR
Dirección General Parlamentaria
Oficina de Gestión de la Información y Estadística

Lima, 30 de setiembre del 2019

Índice

PRESENTACIÓN	4
1. INFORMACIÓN GENERAL DE LA REGIÓN	5
1.1. CARACTERÍSTICAS GEOGRÁFICAS	5
1.2. CARACTERÍSTICAS ECONÓMICAS	6
2. INCLUSIÓN SOCIAL	8
2.1 POBREZA E INCLUSIÓN SOCIAL	8
2.1.1. Población en situación de pobreza, 2007 - 2018 (porcentaje)	8
2.1.2. Población en situación de pobreza extrema, 2013 - 2018 (porcentaje)	8
2.2 EDUCACIÓN	8
2.2.1. Matriculados, Docentes, Instituciones Educativas y Programas del sistema educativo por etapa, modalidad, nivel educativo – 2018.	8
2.2.2 Promedio de años de estudio alcanzado por hombres y mujeres de 15 y más años de edad, 2007 - 2017.	9
2.2.3 Tasa bruta de asistencia escolar de la población de 12 a 16 años de edad, 2008 - 2017.	9
2.3. SALUD	9
2.3.1. Infraestructura del sector salud por tipo de establecimiento 2014 - 2016.	9
2.3.2. Población asegurada en el Seguro Integral de Salud, según grupos de edad, 2010 – 2017.	10
2.3.3 Número de médicos de Salud, 2010 – 2017.	10
2.3.4 Número de habitantes por cada médico, 2010 – 2016 (número de personas)	10
2.3.5 Porcentaje de menores de 5 Años con desnutrición crónica, según región ,2012-2013,2013-2014 Y 2015-2017(Patrón de referencia NCHS)	11
2.3.6 Porcentaje de Niñas y Niños de 6 A 35 meses de edad con prevalencia de anemia según región ,2013-2017.	11
3. MUJER Y DESARROLLO SOCIAL	12
3.1 Víctimas de feminicidio, 2009 – 2018 (Casos registrados)	12
3.2 Denuncias de violencia familiar, 2011 – 2018 (Casos registrados)	12
3.3 Denuncias por Violación Sexual Registrados por sexo y edad 2018.	12
3.4 Denuncias de violencia familiar por agresión física, 2011 – 2017 (Casos registrados)	13
3.5 Denuncias de violencia familiar por maltrato psicológico, 2011 – 2017.	13
4 TRABAJO	13
4.1 Población económicamente activa 2007 – 2017 (Miles de personas)	13
4.2 Población Ocupada como Trabajador Independiente (Cuenta propia y empleador o patrono). 2007 - 2017 (Miles de personas)	14
5. SEGURIDAD CIUDADANA	14
5.1 Denuncias de faltas 2011 – 2018 (casos registrados)	14
5.2 Población de 15 y más Años de Edad del Área Urbana Víctima de Algún Acto Delictivo 2012 – 2017 (Porcentaje)	14

5.3 Denuncias por robo de vehículos, 2008 - 2018 (casos registrados).....	15
5.4 Droga ilícita decomisada, 2011 – 2018 (kilogramos).....	15
5.5 Bandas delictivas desarticuladas, 2008 – 2017 (Casos registrados).....	15
5.6 Denuncias de Accidentes de Tránsito por clase 2018 (casos registrados).....	16
5.7 Personas Atropelladas, 2008 – 2018 (Casos registrados).....	16
5.8 Conflictos sociales latentes	17
6. PRESUPUESTO.....	18
6.1 Asignación presupuestal.....	18
6.1.1 Presupuesto inicial del gobierno nacional, regional y local; Ley 30879, del Presupuesto del Sector Público para el año fiscal 2019	18
6.1.2. Avance presupuestal por niveles de gobierno	18
6.1.3 Programas presupuestales al 30 de setiembre de 2019	19
7. AUTORIDADES DE LA REGIÓN.....	21
7.1 Nombre del Gobernador, Vice Gobernador, Alcalde Provincial y Alcaldes Distritales.....	21

PRESENTACIÓN

La Dirección General Parlamentaria a través de la Oficina de Gestión de la Información y Estadística ha elaborado la Carpeta Estadística Georeferencial del departamento de Amazonas, que tiene como propósito facilitar a los señores congresistas en su función de representación, así como a la Alta Dirección y Servicio Parlamentario, datos e información importante, respecto a los principales indicadores sociales de la realidad del departamento de Amazonas.

La Carpeta Georeferencial, pretende describir y abarcar los puntos más relevantes que debe contener un estudio sobre la situación real y social del departamento, en concordancia con las políticas de estado actuales, en términos estadísticos, tomando como puntos ejes la Inclusión Social, la Seguridad Ciudadana y los Programas Estratégicos.

Para la elaboración de la presente carpeta, se ha recopilado y analizado información de instituciones públicas, tales como: Instituto Nacional de Estadística e Informática – INEI, Ministerio de Educación, Ministerio del Interior, Policía Nacional del Perú – PNP, Defensoría del Pueblo, Ministerio de Economía y Finanzas, Jurado Nacional de Elecciones, las mismas que se detallan en el contenido.

Con la presente Carpeta, la Dirección General Parlamentaria a través de la Oficina de Gestión de la Información y Estadística, espera contribuir con información importante para la toma de decisiones.

1. INFORMACIÓN GENERAL DE LA REGIÓN

1.1. CARACTERÍSTICAS GEOGRÁFICAS

a) Superficie y Ubicación Geográfica.

Amazonas está situado en el nororiente del país y posee parte de sierra y de selva. Limita al norte con la República del Ecuador, al este con Loreto, al sudeste con San Martín, al sur con La Libertad y al oeste con Cajamarca. Su relieve andino está formado por la cordillera del Cóndor. En la selva amazónica la temperatura es alta. Consta de 7 provincias y 84 distritos. Sus provincias son: Chachapoyas, Bagua, Bongará, Condorcanqui, Luya, Rodríguez de Mendoza y Utcubamba, cuya capital Bagua Grande es la ciudad más poblada. Se hablan algunos dialectos no oficiales como: aguaruna, huambisa y quechua chachapoyano.

b) Población

Según las proyecciones poblacionales del INEI al 2019, Amazonas albergaba una población de 426,566 habitantes, lo que representa el 1,3% de la población nacional

CUADRO N° 1
Amazonas. Superficie, Población y Densidad poblacional 2019.

Departamento	Superficie (km ²)	Población Estimada 2019	Densidad Poblacional
Total	1,280,085.9	33,260,408	26
Amazonas	39,249.1	426,566	11

Fuente: Instituto Nacional de Estadística e Informática.

Elaboración: Oficina de Gestión de la Información y Estadística.

Nota: El Perú tiene soberanía y jurisdicción sobre el mar adyacente a sus costas del territorio nacional, porción del Pacífico denominada MAR DE GRAU, comprendida entre esas costas una línea imaginaria paralela a ellas; y trazada sobre el mar a una distancia (200) millas marinas, medidas siguiendo la línea de los paralelos geográficos. Respecto de las islas nacionales, esta demarcación se traza señalándose una de mar contigua a la costa de dichas islas hasta una distancia de doscientas millas marinas, medidas desde cada uno de los puntos de contorno de estas. Se considera, cualquier sea su profundidad y la extensión necesaria para reservar, proteger, conservar y utilizar los recursos y riquezas naturales de toda clase que se encuentren en o debajo del mar, sin afectar el derecho de libre navegación de naves de todas las naciones conforme al Derecho Internacional. Esta zona marítima peruana fue declarada en el Decreto Supremo N° 781 del 01 de Agosto de 1947.

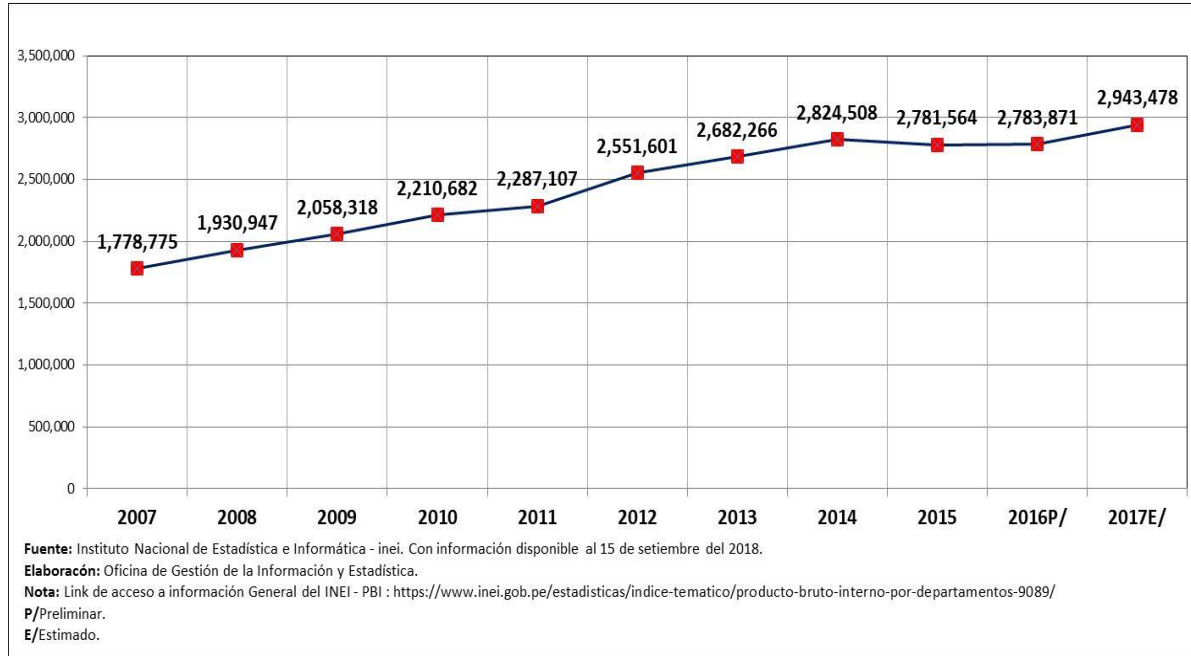
c) Clima

El clima promedio es de 25°C. En la selva alta (500 a 600 msnm) la temperatura desciende a 16°C. Amazonas cuenta con ocho cuencas: Alto Marañón, Santiago, Cenepa, Nieva, Chiriaco y Utcubamba. El régimen de descarga de los ríos es irregular. En la época de avenidas, desde noviembre hasta abril, dichas descargas son significativas. La época de estiaje comprende los meses de mayo a octubre.

d) Estructura productiva

El Producto bruto Interno Departamental (PBI) representa el 3.07 por ciento del VAB nacional. El crecimiento económico promedio anual del departamento en el período 2008-2015 fue del 44.87 por ciento., la actividad productiva del departamento de Amazonas se sustenta en los sectores agropecuarios, construcción, servicios y comercio.

CUADRO N° 2
 Amazonas: Valor agregado bruto 2007 – 2017E/
 Valores a precios constantes 2007
 (Miles de nuevos soles)



1.2. CARACTERÍSTICAS ECONÓMICAS

a) Agricultura

La actividad agropecuaria representa el 32.4 por ciento del Valor Agregado Bruto (VAB¹) departamental. Los cultivos principales son el café, arroz y pastos. Bagua Grande es una zona agrícola preponderante, dado que dispone de riego superficial (río Utcubamba), a diferencia de la mayor parte del agro regional que se maneja bajo sistemas de secano (lluvias). Es importante también mencionar la presencia de grandes extensiones de bosques de especies maderables (cedro, aguano, caoba, maruá) cuya producción llega como materia prima a los mercados de Piura, Chiclayo y Trujillo.

b) Construcción

La construcción alcanzó un 11.6 por ciento del VAB del departamento, aumentando en un 0.3 por ciento con respecto al año 2016P.

c) Comercio

El comercio representa el 11.6 por ciento del VAB regional y está orientado básicamente a la venta de diversos tipos de madera y productos agrícolas y ganaderos. Los destinos más importantes son los departamentos de Piura, Lambayeque y La Libertad.

d) Manufactura

¹ VAB: Valor Agregado Bruto

La manufactura es de carácter primario y concentra el 4.2 por ciento del VAB departamental. Radica en el procesamiento de derivados del petróleo (Refinería El Milagro) y en pequeñas empresas dedicadas a la producción de aguardiente y muebles de madera. También destaca la pequeña industria láctea (queso, mantequilla, manjar blanco).

e) Transporte, Almacén., Correo y Mensajería

En esta actividad el departamento solo alcanzó el 4.2 por ciento del VAB, este está basada en el transporte de productos hacia los mercados de abastos y de servicios públicos.

En materia de turismo destaca el potencial de las ruinas de Kuelap, así como la riqueza paisajística y ecológica de la región. En este último caso, sobresalen el Lago de Pomacocha, ubicado en la provincia de Bongará (distrito de Florida) y el Pongo de Manseriche, considerado como una de las mayores riquezas hidráulicas a escala mundial.

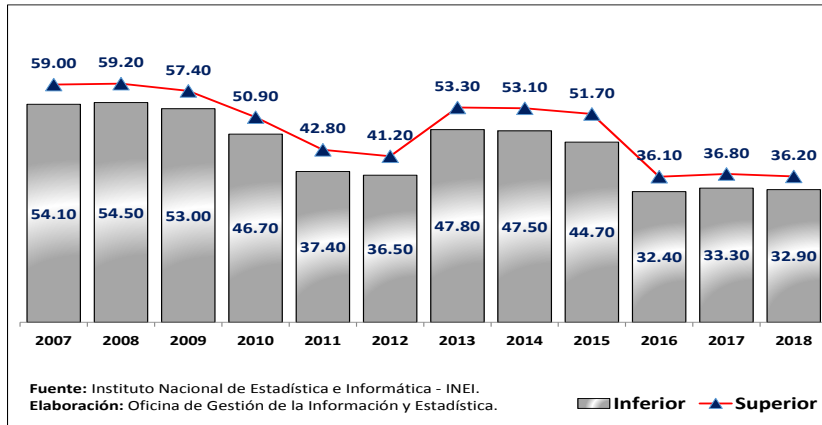
f) Extracción de Petróleo, Gas y Minerales

En esta actividad solo aportó solo el 2.6 por ciento al VAB del departamento, teniendo un baja con respecto al año 2016P de 0.188 por ciento.

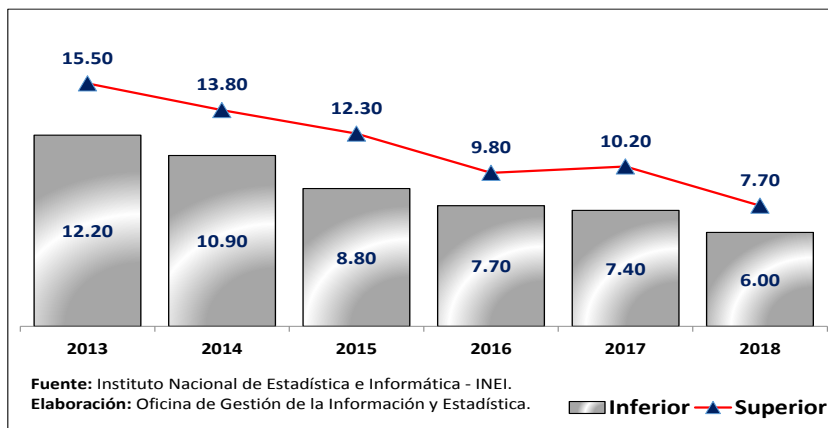
2. INCLUSIÓN SOCIAL

2.1 POBREZA E INCLUSIÓN SOCIAL.

2.1.1. Población en situación de pobreza, 2007 - 2018 (porcentaje).



2.1.2. Población en situación de pobreza extrema, 2013 - 2018 (porcentaje).



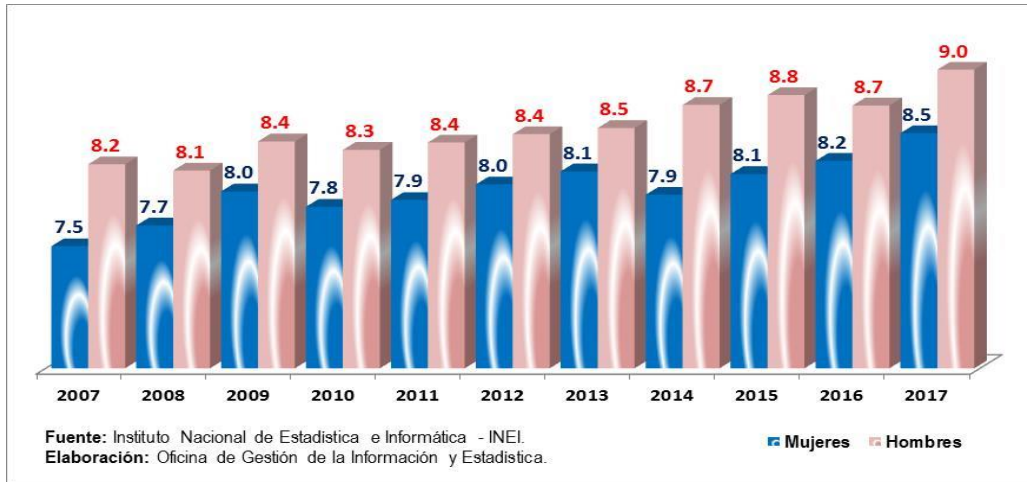
2.2 EDUCACIÓN

2.2.1. Matriculados, Docentes, Instituciones Educativas y Programas del sistema educativo por etapa, modalidad, nivel educativo – 2018.

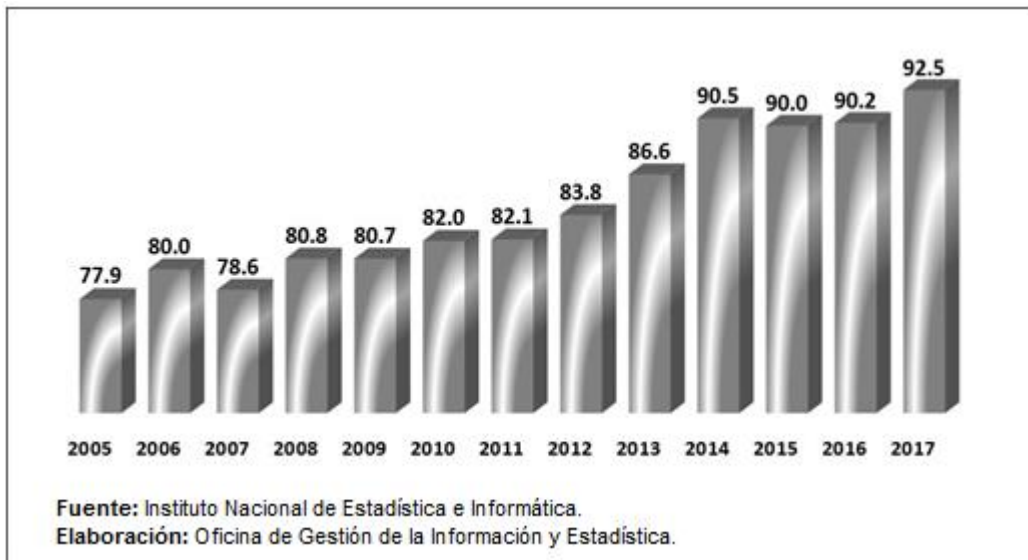
Nivel educativo y estrategia/característica	Total	Gestión		Área		Sexo	
		Pública	Privada	Urbana	Rural	Masculino	Femenino
Total Básica Regular	133,636	131,321	2,315	68,118	65,518	68,878	64,758
Inicial ciclo I (0-2 años) 1/	1,101	1,044	57	615	486	571	530
Cuna	14	0	14	14	0	11	3
Cuna Jardín 2/	43	0	43	43	0	19	24
PRONOEI Ciclo I	1,044	1,044	0	558	486	541	503
Inicial ciclo II (3-5 años)	28,635	27,951	684	12,661	15,974	14,437	14,198
Jardín	25,433	25,007	426	12,277	13,156	12,844	12,589
Cuna-jardín 3/	258	0	258	258	0	130	128
PRONOEI Ciclo II	2,944	2,944	0	126	2,818	1,463	1,481
Primaria	63,776	62,866	910	27,957	35,819	32,536	31,240
Polidocente Completo	30,955	30,327	628	25,263	5,692	15,821	15,134
Polidocente Multigrado	24,822	24,780	42	2,525	22,297	12,653	12,169
Unidocente Multigrado	7,999	7,759	240	169	7,830	4,062	3,937
Secundaria	40,124	39,460	664	26,885	13,239	21,334	18,790
Presencial	40,013	39,349	664	26,885	13,128	21,254	18,759
A distancia	111	111	0	0	111	80	31
En alternancia	0	0	0	0	0	0	0

Nota: La matrícula en Educación Inicial excluye a los participantes en Ludotecas y PAIGRUMA.
 1/ Incluye niños con edades mayores a dos años matriculados en programas de inicial ciclo I.
 2/ Comprende matrícula de 0-2 años en cuna-jardín.
 3/ Comprende matrícula de 3-5 años en cuna-jardín.
 Fuente: MINISTERIO DE EDUCACIÓN - Censo Escolar.
 Extracción: Oficina de Gestión de la Información y Estadística.
 Fecha de Extracción: 26/03/2019

2.2.2 Promedio de años de estudio alcanzado por hombres y mujeres de 15 y más años de edad, 2007 - 2017.

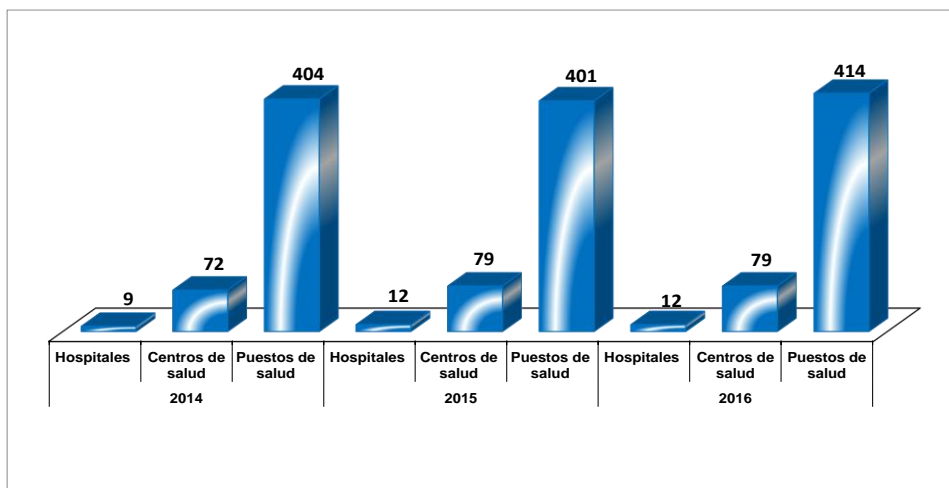


2.2.3 Tasa bruta de asistencia escolar de la población de 12 a 16 años de edad, 2008 - 2017.



2.3. SALUD

2.3.1. Infraestructura del sector salud por tipo de establecimiento 2014 - 2016.



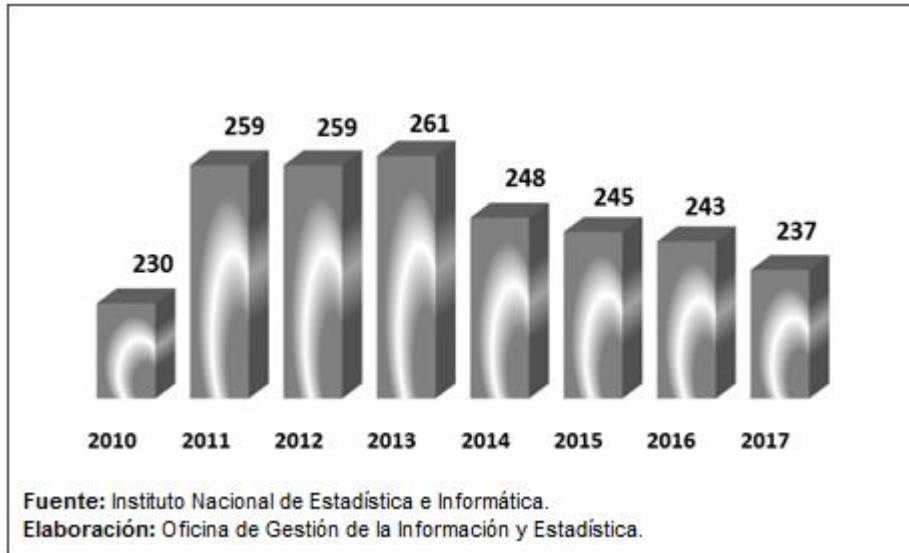
2.3.2. Población asegurada en el Seguro Integral de Salud, según grupos de edad, 2010 – 2017.

Grupos de edad / Departamento	2007	2008	2009	2010	2011	2012	2013	2014	2015	2016	2017
Total	6 983 157	10 358 793	11 815 242	12 385 998	12 760 504	11 353 562	13 725 247	15 754 305	16 772 956	17 092 349	16 501 717
Amazonas											
Menor de 10 años	97 481	120 385	131 312	124 734	107 797	83 534	90 212	88 508	94 680	94 238	90 302
De 10 a 19 años	66 548	94 045	111 101	113 071	101 136	77 143	87 225	86 822	90 456	86 296	83 482
De 20 a 59 años	24 972	59 720	85 067	91 411	122 509	122 553	141 613	150 432	154 263	155 647	153 497
De 60 y más	4 298	11 816	17 601	17 498	22 366	21 992	26 071	29 721	30 759	32 361	32 801

Fuente: Instituto Nacional de Estadística e Informática - Seguro Integral de Salud (SIS) - Base de Datos - Central.

Elaboración: Oficina de Gestión de la Información y Estadística.

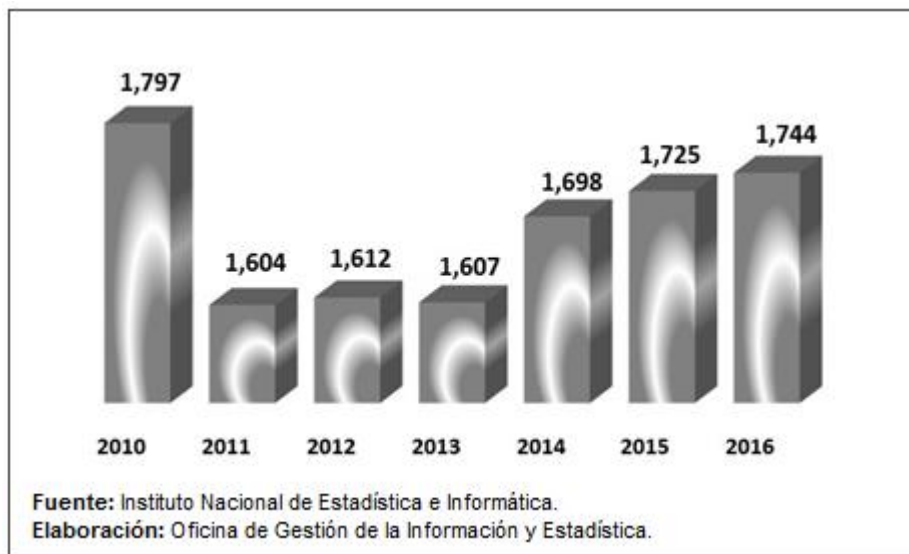
2.3.3 Número de médicos de Salud, 2010 – 2017.



Fuente: Instituto Nacional de Estadística e Informática.

Elaboración: Oficina de Gestión de la Información y Estadística.

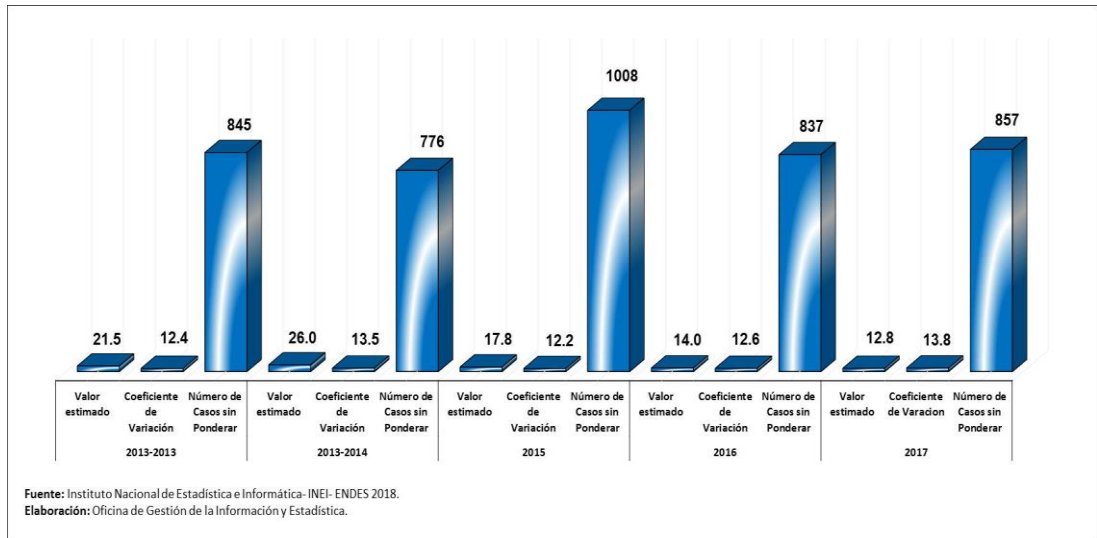
2.3.4 Número de habitantes por cada médico, 2010 – 2016 (número de personas).



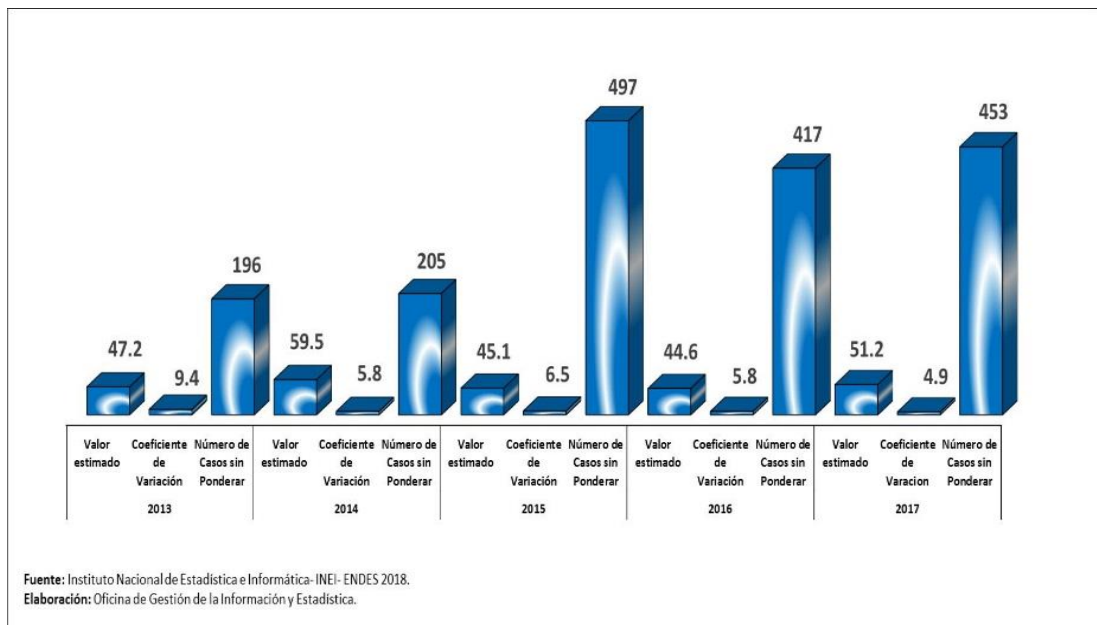
Fuente: Instituto Nacional de Estadística e Informática.

Elaboración: Oficina de Gestión de la Información y Estadística.

2.3.5 Porcentaje de menores de 5 Años con desnutrición crónica, según región ,2012-2013,2013-2014 Y 2015-2017(Patrón de referencia NCHS).

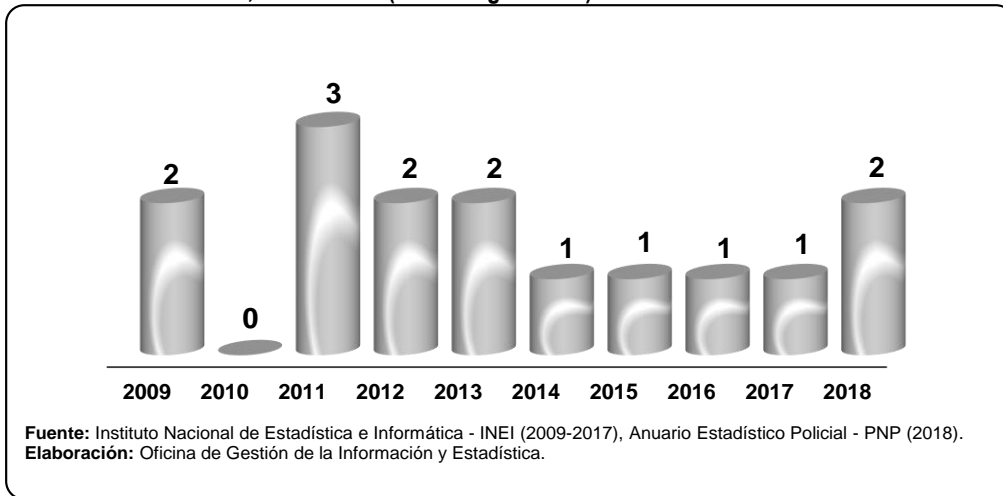


2.3.6 Porcentaje de Niñas y Niños de 6 A 35 meses de edad con prevalencia de anemia según región ,2013-2017.

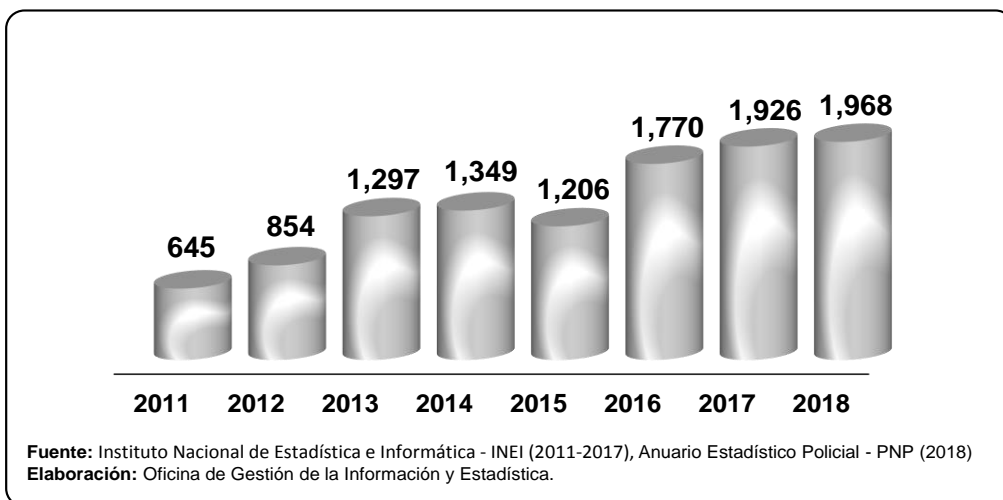


3. MUJER Y DESARROLLO SOCIAL

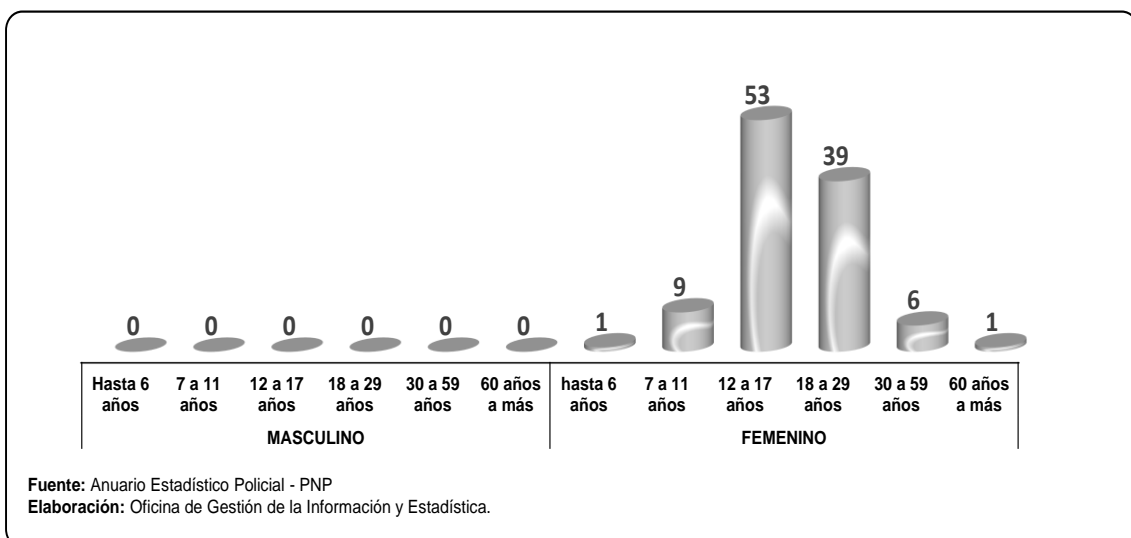
3.1 Víctimas de feminicidio, 2009 – 2018 (Casos registrados).



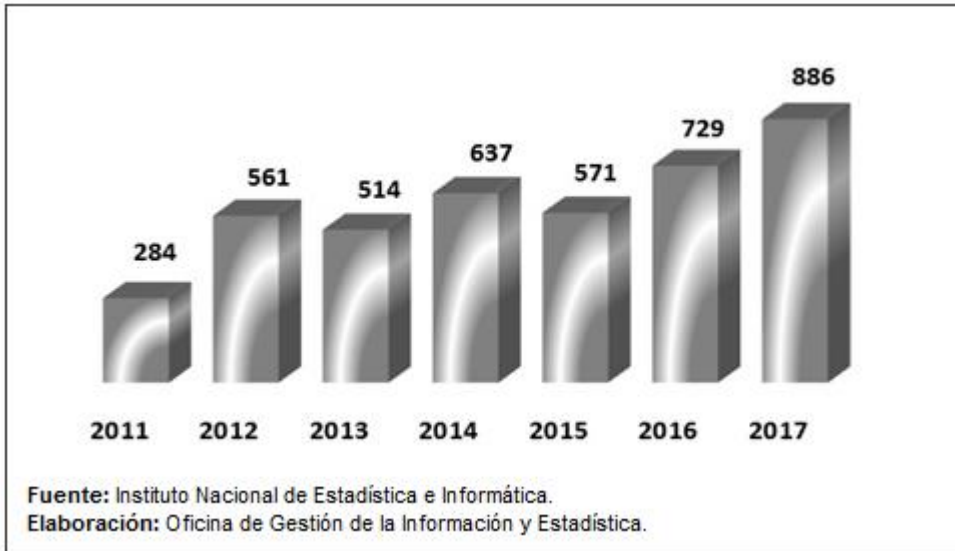
3.2 Denuncias de violencia familiar, 2011 – 2018 (Casos registrados).



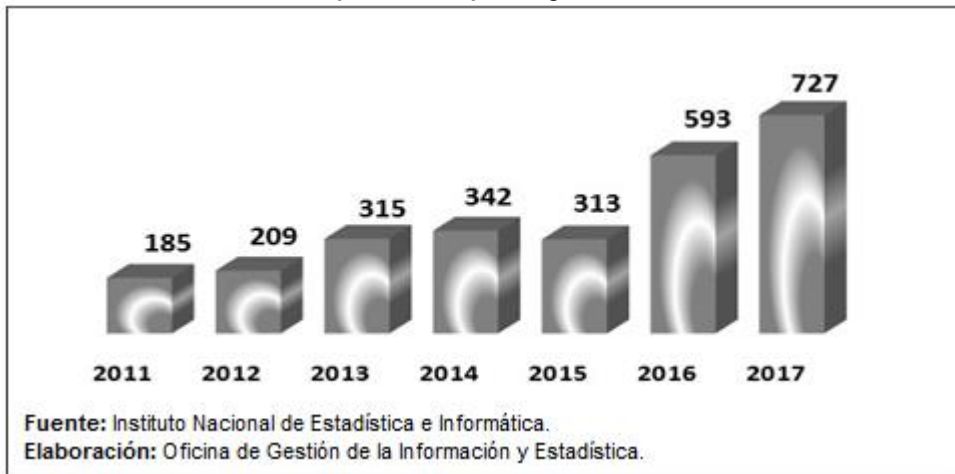
3.3 Denuncias por Violación Sexual Registrados por sexo y edad 2018.



3.4 Denuncias de violencia familiar por agresión física, 2011 – 2017 (Casos registrados).

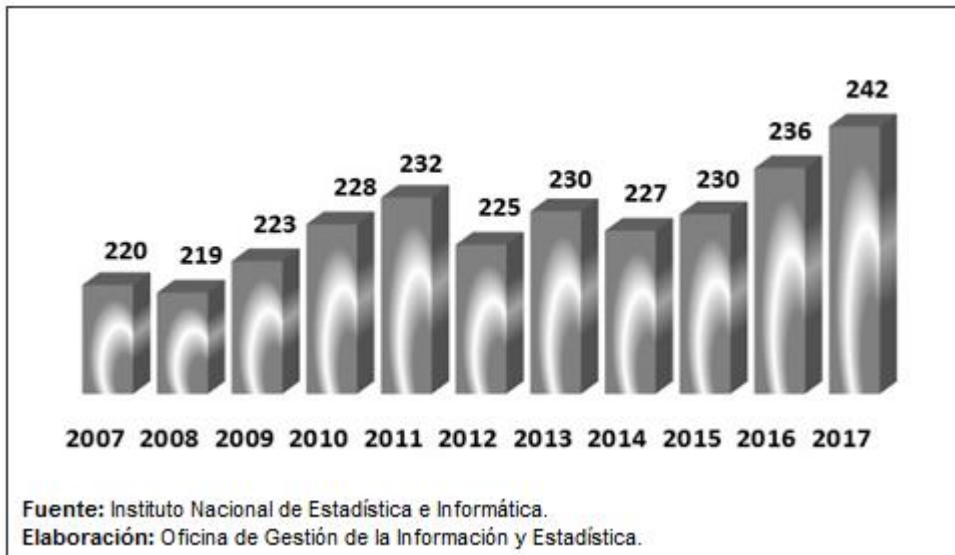


3.5 Denuncias de violencia familiar por maltrato psicológico, 2011 – 2017.

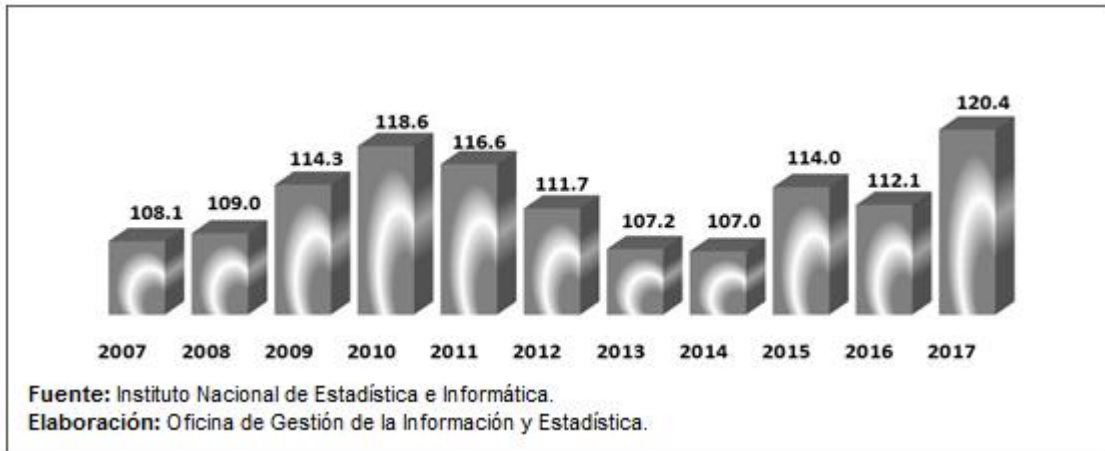


4 TRABAJO

4.1 Población económicamente activa 2007 – 2017 (Miles de personas).

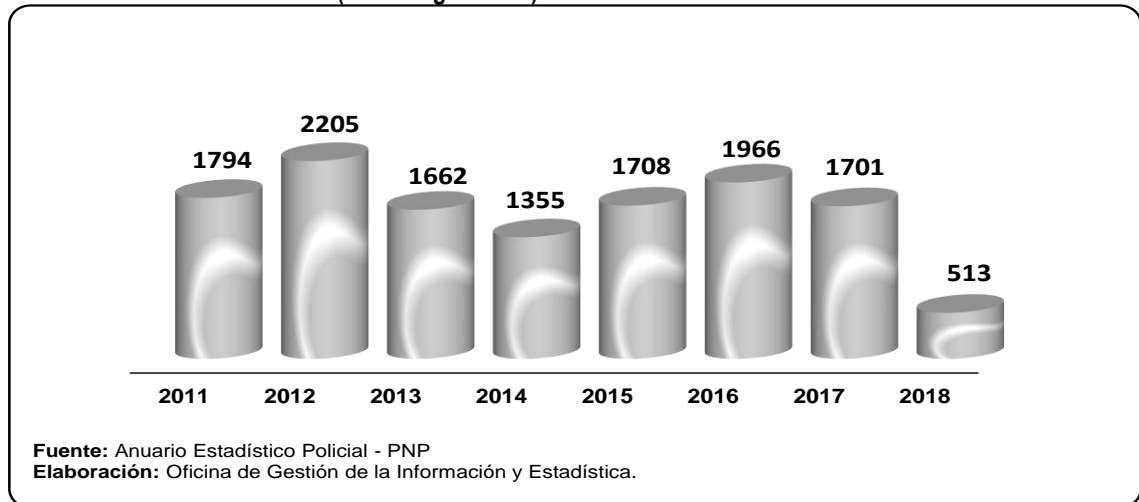


4.2 Población Ocupada como Trabajador Independiente (Cuenta propia y empleador o patrono). 2007 - 2017 (Miles de personas).

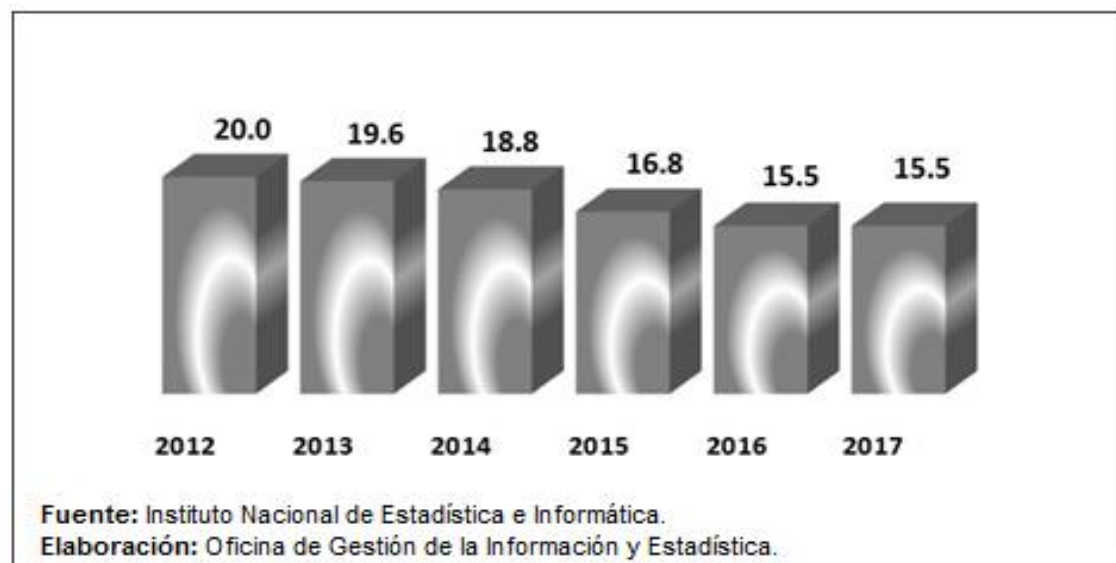


5. SEGURIDAD CIUDADANA

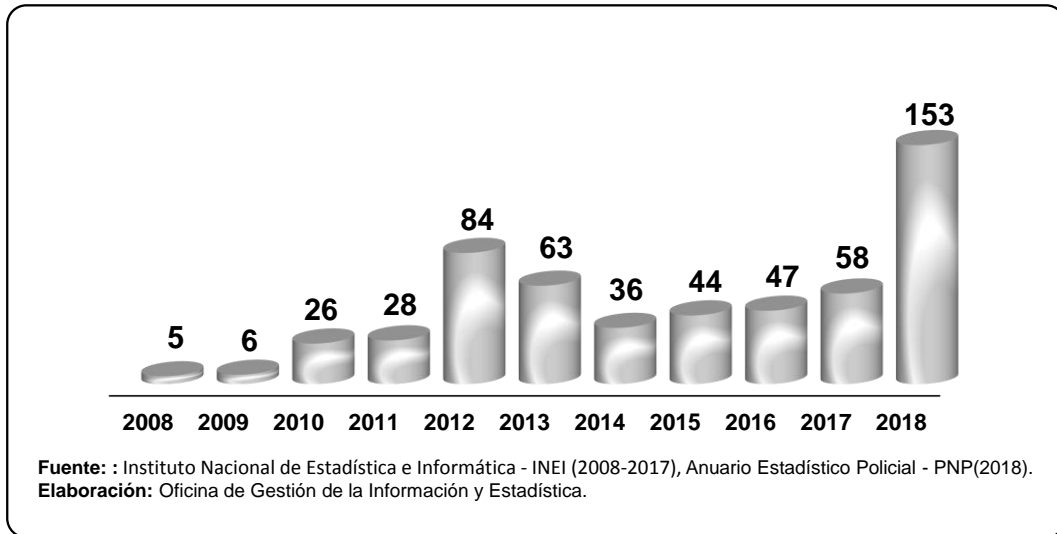
5.1 Denuncias de faltas 2011 – 2018 (casos registrados).



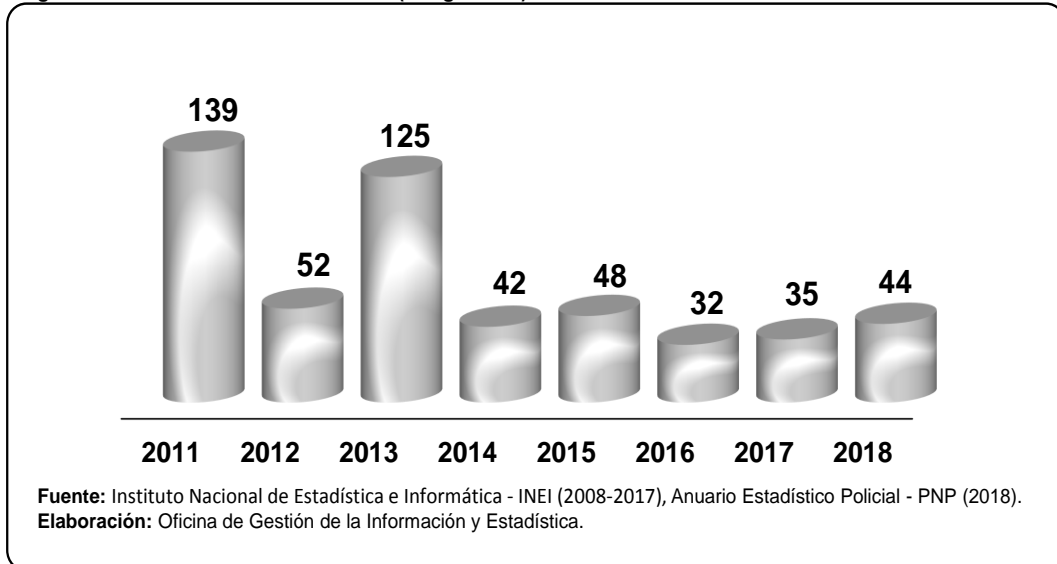
5.2 Población de 15 y más Años de Edad del Área Urbana Víctima de Algún Acto Delictivo 2012 – 2017 (Porcentaje).



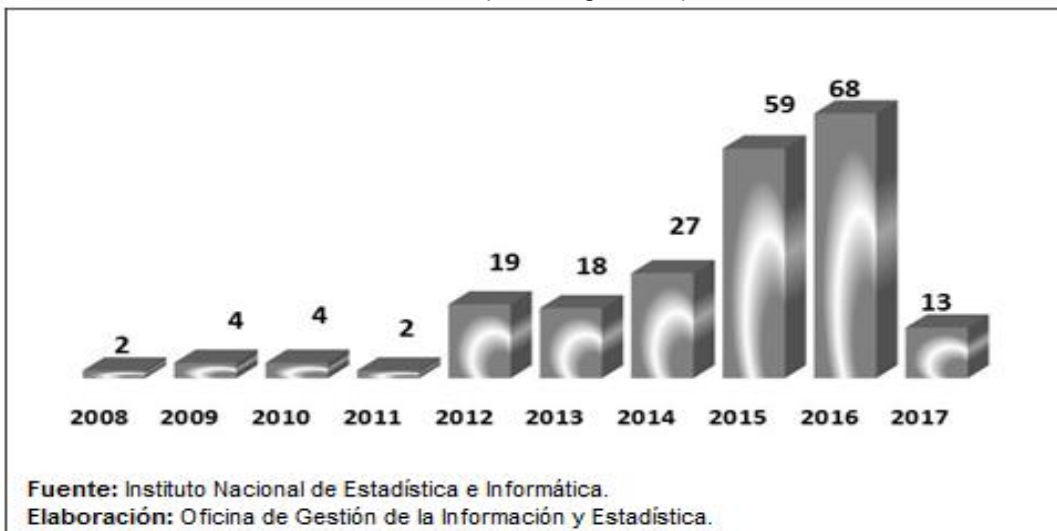
5.3 Denuncias por robo de vehículos, 2008 - 2018 (casos registrados).



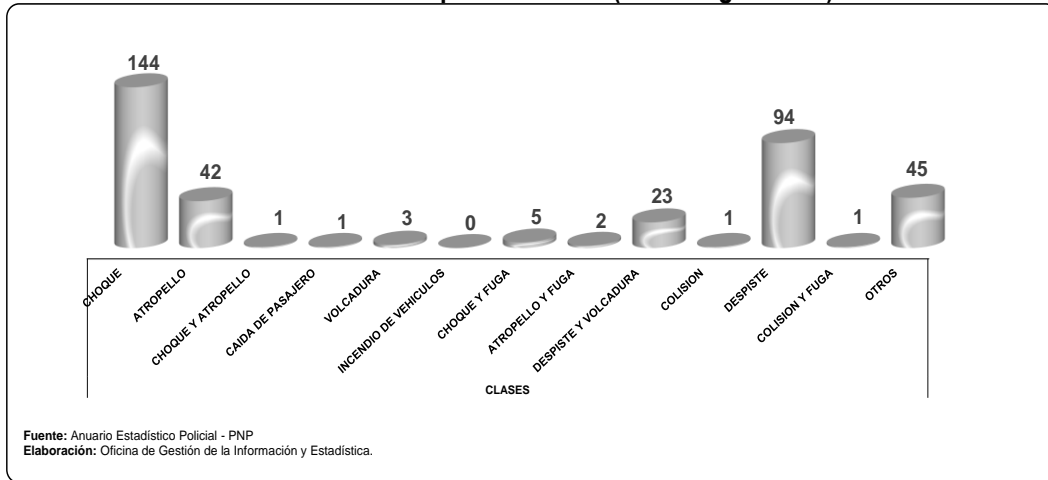
5.4 Droga ilícita decomisada, 2011 – 2018 (kilogramos).



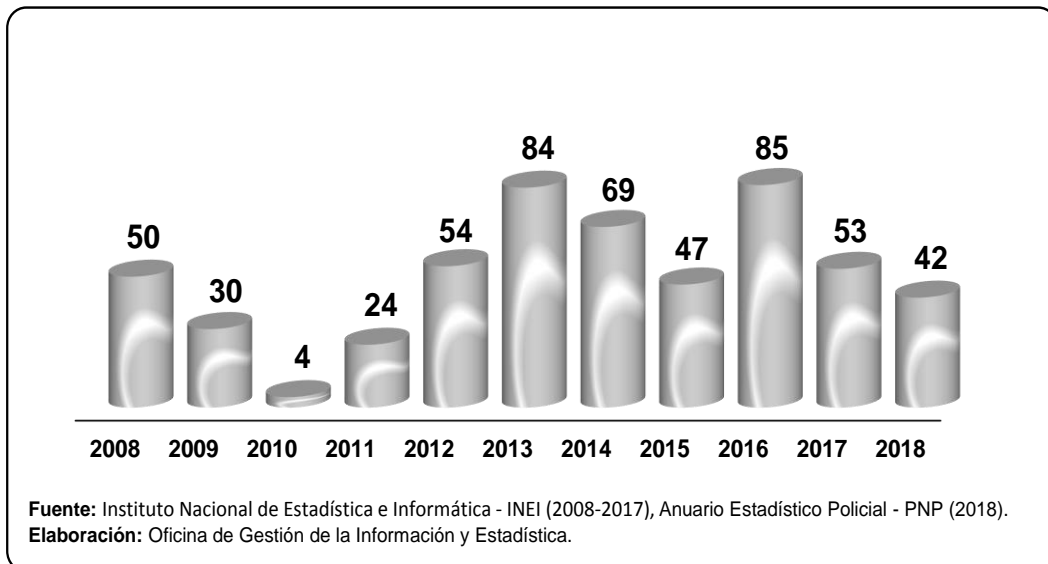
5.5 Bandas delictivas desarticuladas, 2008 – 2017 (Casos registrados).



5.6 Denuncias de Accidentes de Tránsito por clase 2018 (casos registrados).



5.7 Personas Atropelladas, 2008 – 2018 (Casos registrados).



5.8 Conflictos sociales latentes

Tipo	Caso	Lugar
Socioambiental	<p>La Organización para el Desarrollo de las Comunidades Fronterizas de "El Cenepa" (ODECOFROC) y la comunidad de Antiguo Kamam, se oponen al desarrollo de la actividad minera en la Cordillera del Cóndor, por temor a la contaminación de los ríos Sawientsa, Comaina, Marañón y Amazonas y la afectación del ecosistema del Parque Nacional Ichigkat Muja, de la Zona Reservada Santiago – Comaina y de la Reserva Comunal Tuntanain. Exigen que se reconozca el área de creación del Parque Nacional Ichigkat Muja con 152 873,76 ha. Denuncian la presencia de ciudadanos ecuatorianos del Sector La Herradura que realizan y financian actividades de minería ilegal e informal.</p> <p>La Organización de Desarrollo de las Comunidades Indígenas de Alto Comainas (ODECOAC), Asociación de Mineros Artesanales "El Cóndor" y miembros de la comunidad nativa de Shaim, se disputan realizar actividades de minería en la concesión Comaina I.</p>	<p>Distrito de El Cenepa, provincia de Condorcanqui, región Amazonas.</p>
Socioambiental	<p>Comunidades Nativas Wampis exigen a mineros ilegales el cese de sus actividades y el retiro inmediato de su territorio. En atención a dicha situación, también le exigen al Estado se implementen estrategias de lucha contra dicha actividad.</p>	<p>Distrito de Cenepa, provincia de Condorcanqui, región Amazonas.</p>

Fuente: Defensoría del Pueblo – Reporte de Conflictos Sociales N° 180 – febrero 2019

Extracción: Oficina de Gestión de la Información y Estadística.

6. PRESUPUESTO

6.1 Asignación presupuestal

6.1.1 Presupuesto inicial del gobierno nacional, regional y local; Ley 30879, del Presupuesto del Sector Público para el año fiscal 2019

Departamento (Meta)	Gobierno Nacional (PIA)	Gobierno Local (PIA)	Gobierno Regional (PIA)
Total Perú	118,227,641,778	19,930,851,181	29,915,914,285
AMAZONAS	1,013,918,430	238,108,447	889,761,530

Fuente: Ministerio de Economía y Finanzas - SIAF.

Extracción: Oficina de Gestión de la Información y Estadística.

PIA: Presupuesto Institucional de Apertura.

Fecha de Extracción: 29/03/2019

6.1.2. Avance presupuestal por niveles de gobierno

NIVEL DE GOBIERNO	PIA	PIM	Devengado	Avance %
TOTAL PERÚ	168,074,407,244	187,205,274,277	109,527,025,608	58.5
GOBIERNO NACIONAL	1,013,832,775	892,835,582	503,252,708	56.4
GOBIERNO REGIONAL	889,761,530	1,091,386,711	577,457,125	52.9
GOBIERNO LOCAL	238,108,447	499,033,582	250,565,896	50.2

Fuente: Ministerio de Economía y Finanzas - SIAF.

Extracción: Oficina de Gestión de la Información y Estadística.

PIA: Presupuesto Institucional de Apertura.

PIM: Presupuesto Institucional Modificado.

Devengado: Reconocimiento de una obligación de pago derivado del gasto comprometido previamente registrado.

Fecha de Consulta: 30/09/2019.

6.1.3 Programas presupuestales al 30 de setiembre de 2019

Categoría Presupuestal	PIA	PIM	Certificación	Compromiso Anual	Ejecución			Avance %
					Atención de Compromiso Mensual	Devengado	Girado	
0001: PROGRAMA ARTICULADO NUTRICIONAL	119,435,175	125,061,536	71,445,603	68,582,881	58,233,530	55,814,997	55,212,739	44.6
0002: SALUD MATERNO NEONATAL	27,868,150	37,145,532	31,522,172	30,373,060	26,306,058	24,773,116	24,562,687	66.7
0016: TBC-VIH/SIDA	4,746,514	5,327,981	4,785,476	4,481,437	3,911,589	3,633,562	3,573,826	68.2
0017: ENFERMEDADES METAXENICAS Y ZONOSIS	7,672,633	9,690,812	8,651,258	8,503,286	7,536,109	7,405,605	7,354,703	76.4
0018: ENFERMEDADES NO TRANSMISIBLES	13,181,503	16,851,098	15,675,187	14,181,095	12,364,273	11,860,546	11,828,549	70.4
0024: PREVENCIÓN Y CONTROL DEL CÁNCER	1,350,561	1,511,132	1,342,216	1,270,522	1,117,603	1,073,169	1,066,059	71.0
0030: REDUCCIÓN DE DELITOS Y FALTAS QUE AFECTAN LA SEGURIDAD CIUDADANA	57,103,913	64,301,655	63,066,479	62,254,957	46,865,598	46,724,894	46,477,932	72.7
0036: GESTIÓN INTEGRAL DE RESIDUOS SÓLIDOS	5,523,036	23,561,636	17,321,398	15,258,434	13,690,608	13,443,925	13,218,169	57.1
0039: MEJORA DE LA SANIDAD ANIMAL	3,083,801	4,512,103	3,439,694	2,524,348	2,519,048	2,489,077	2,202,351	55.2
0040: MEJORA Y MANTENIMIENTO DE LA SANIDAD VEGETAL	1,805,096	1,849,122	1,522,477	896,577	896,141	850,231	778,868	46.0
0041: MEJORA DE LA INOCUIDAD AGROALIMENTARIA	1,556,829	1,239,508	1,051,975	539,731	531,090	514,146	504,407	41.5
0042: APROVECHAMIENTO DE LOS RECURSOS HÍDRICOS PARA USO AGRARIO	182,268,072	60,022,281	51,735,153	50,773,332	21,842,188	21,268,217	20,386,211	35.4
0046: ACCESO Y USO DE LA ELECTRIFICACIÓN RURAL	12,611,315	19,120,509	14,216,724	10,898,264	10,849,201	10,799,601	9,926,619	56.5
0047: ACCESO Y USO ADECUADO DE LOS SERVICIOS PÚBLICOS DE TELECOMUNICACIONES E INFORMACIÓN ASOCIADOS	50,743,108	8,744,289	0	0	0	0	0	0.0
0048: PREVENCIÓN Y ATENCIÓN DE INCENDIOS, EMERGENCIAS MÉDICAS, RESCATES Y OTROS	0	372,000	372,000	372,000	372,000	0	0	0.0
0049: PROGRAMA NACIONAL DE APOYO DIRECTO A LOS MÁS POBRES	44,947,362	47,195,949	31,673,571	31,462,325	31,283,425	31,251,505	31,151,267	66.2
0051: PREVENCIÓN Y TRATAMIENTO DEL CONSUMO DE DROGAS	1,403,941	1,403,941	1,186,152	1,184,615	816,777	760,223	738,480	54.1
0057: CONSERVACIÓN DE LA DIVERSIDAD BIOLÓGICA Y APROVECHAMIENTO SOSTENIBLE DE LOS RECURSOS NATURALES EN ÁREA NATURAL PROTEGIDA	1,811,131	1,890,017	1,884,384	1,858,429	1,428,125	1,406,657	1,404,797	74.4
0058: ACCESO DE LA POBLACIÓN A LA PROPIEDAD PREDIAL FORMALIZADA	1,123,780	1,252,069	1,194,734	1,194,501	965,359	860,929	828,899	68.8
0066: FORMACIÓN UNIVERSITARIA DE PREGRADO	50,015,592	64,779,862	52,151,196	44,109,257	27,581,326	25,386,278	24,990,313	39.2
0068: REDUCCIÓN DE VULNERABILIDAD Y ATENCIÓN DE EMERGENCIAS POR DESASTRES	12,070,184	19,657,263	16,857,000	14,860,176	12,345,954	11,023,599	10,747,397	56.1
0073: PROGRAMA PARA LA GENERACIÓN DEL EMPLEO SOCIAL INCLUSIVO - TRABAJA PERÚ	215,540	8,019,943	6,824,154	5,737,717	5,437,816	5,397,333	5,193,497	67.3
0079: ACCESO DE LA POBLACIÓN A LA IDENTIDAD	8,161,151	4,188,035	3,855,537	2,987,295	2,920,716	2,609,000	2,585,504	62.3
0080: LUCHA CONTRA LA VIOLENCIA FAMILIAR	0	2,018,260	1,891,436	1,889,575	1,457,254	1,441,852	1,438,452	71.4
0082: PROGRAMA NACIONAL DE SANEAMIENTO URBANO	43,621,318	67,317,846	11,245,294	10,832,088	2,142,816	2,129,616	2,051,368	3.2
0083: PROGRAMA NACIONAL DE SANEAMIENTO RURAL	90,968,124	220,713,964	195,259,942	155,966,794	117,833,846	101,640,847	96,336,731	46.1
0086: MEJORA DE LOS SERVICIOS DEL SISTEMA DE JUSTICIA PENAL	40,001,538	46,167,794	44,674,020	39,699,966	31,379,087	30,679,022	30,496,674	66.5
0089: REDUCCIÓN DE LA DEGRADACIÓN DE LOS SUELOS AGRARIOS	0	40,282	40,282	24,282	24,282	24,282	24,282	60.3
0090: LOGROS DE APRENDIZAJE DE ESTUDIANTES DE LA EDUCACIÓN BÁSICA REGULAR	407,274,072	482,759,661	417,385,997	382,440,713	340,144,338	332,650,984	313,929,242	68.9
0091: INCREMENTO EN EL ACCESO DE LA POBLACIÓN DE 3 A 16 AÑOS A LOS SERVICIOS EDUCATIVOS PÚBLICOS DE LA EDUCACIÓN BÁSICA REGULAR	4,666,892	8,091,258	5,807,443	5,221,175	4,875,676	4,615,152	4,393,176	57.0
0094: ORDENAMIENTO Y DESARROLLO DE LA ACUICULTURA	187,251	9,419	7,608	7,536	7,536	7,536	7,536	80.0
0096: GESTIÓN DE LA CALIDAD DEL AIRE	43,000	36,705	18,490	18,490	18,490	18,390	18,390	50.1

Categoría Presupuestal	PIA	PIM	Certificación	Compromiso Anual	Ejecución			Avance %
					Atención de Compromiso Mensual	Devengado	Girado	
0097: PROGRAMA NACIONAL DE ASISTENCIA SOLIDARIA PENSION 65	20,204,138	20,331,289	13,602,196	13,551,088	13,551,088	13,539,042	13,531,761	66.6
0098: CUNA MAS	11,132,177	11,355,029	10,476,229	9,669,783	7,342,937	7,135,549	7,128,461	62.8
0101: INCREMENTO DE LA PRACTICA DE ACTIVIDADES FISICAS, DEPORTIVAS Y RECREATIVAS EN LA POBLACION PERUANA	662,748	10,099,703	7,345,613	4,712,261	4,265,893	4,234,538	3,412,051	41.9
0103: FORTALECIMIENTO DE LAS CONDICIONES LABORALES	269,102	323,781	213,725	188,765	187,243	179,141	177,039	55.3
0104: REDUCCION DE LA MORTALIDAD POR EMERGENCIAS Y URGENCIAS MEDICAS	3,376,457	3,708,250	2,852,331	2,784,460	2,367,989	2,335,954	2,285,609	63.0
0106: INCLUSION DE NIÑOS, NIÑAS Y JOVENES CON DISCAPACIDAD EN LA EDUCACION BASICA Y TECNICO PRODUCTIVA	1,105,886	1,283,215	998,114	998,114	877,127	853,559	834,285	66.5
0107: MEJORA DE LA FORMACION EN CARRERAS DOCENTES EN INSTITUTOS DE EDUCACION SUPERIOR NO UNIVERSITARIA	3,898,748	4,137,224	3,829,510	3,735,610	3,253,704	3,163,970	3,008,190	76.5
0109: NUESTRAS CIUDADES	1,445,871	1,010,861	947,013	583,962	568,662	557,219	531,319	55.1
0113: SERVICIOS REGISTRALES ACCESIBLES Y OPORTUNOS CON COBERTURA UNIVERSAL	200,000	200,000	151,595	0	0	0	0	0.0
0115: PROGRAMA NACIONAL DE ALIMENTACION ESCOLAR	51,247,035	61,285,060	61,066,500	60,940,495	59,030,528	37,202,070	37,034,822	60.7
0116: MEJORAMIENTO DE LA EMPLEABILIDAD E INSERCIÓN LABORAL- PROEMPLO	300,000	464,349	417,029	392,246	388,207	149,537	87,193	32.2
0117: ATENCION OPORTUNA DE NIÑAS, NIÑOS Y ADOLESCENTES EN PRESUNTO ESTADO DE ABANDONO	1,513,875	1,359,192	1,185,598	1,129,448	1,001,338	700,938	637,123	51.6
0118: ACCESO DE HOGARES RURALES CON ECONOMIAS DE SUBSISTENCIA A MERCADOS LOCALES - HAKU WIÑAY	10,687,444	14,101,950	14,101,950	14,101,950	13,950,145	13,950,145	13,950,145	98.9
0121: MEJORA DE LA ARTICULACION DE PEQUEÑOS PRODUCTORES AL MERCADO	5,012,047	9,558,997	5,789,501	3,654,683	3,536,347	3,384,416	3,126,043	35.4
0123: MEJORA DE LAS COMPETENCIAS DE LA POBLACION PENITENCIARIA PARA SU REINERCIÓN SOCIAL POSITIVA	2,065,332	2,180,087	2,128,042	1,973,024	1,660,046	1,643,969	1,643,808	75.4
0125: MEJORA DE LA EFICIENCIA DE LOS PROCESOS ELECTORALES E INCREMENTO DE LA PARTICIPACION POLITICA DE LA CIUDADANIA	199,606	198,453	176,428	176,425	140,918	126,828	126,828	63.9
0127: MEJORA DE LA COMPETITIVIDAD DE LOS DESTINOS TURISTICOS	57,819,532	48,858,484	25,455,480	13,489,130	12,368,923	11,140,953	11,024,577	22.8
0128: REDUCCION DE LA MINERIA ILEGAL	0	200,678	196,815	186,979	164,055	164,055	164,055	81.8
0129: PREVENCIÓN Y MANEJO DE CONDICIONES SECUNDARIAS DE SALUD EN PERSONAS CON DISCAPACIDAD	333,893	361,854	237,545	220,534	193,711	190,548	180,164	52.7
0130: COMPETITIVIDAD Y APROVECHAMIENTO SOSTENIBLE DE LOS RECURSOS FORESTALES Y DE LA FAUNA SILVESTRE	8,944,231	10,162,874	7,538,378	6,063,151	5,745,191	4,772,951	4,646,238	47.0
0131: CONTROL Y PREVENCIÓN EN SALUD MENTAL	2,162,058	4,973,600	3,544,701	3,395,405	2,819,295	2,688,095	2,661,033	54.0
0132: PUESTA EN VALOR Y USO SOCIAL DEL PATRIMONIO CULTURAL	2,009,592	2,091,225	2,020,833	1,983,763	1,656,234	1,458,317	1,457,366	69.7
0135: MEJORA DE LAS CAPACIDADES MILITARES PARA LA DEFENSA Y EL DESARROLLO NACIONAL	29,486,366	29,042,005	29,042,005	28,364,285	21,644,274	21,642,189	21,607,167	74.5
0138: REDUCCION DEL COSTO, TIEMPO E INSEGURIDAD EN EL SISTEMA DE TRANSPORTE	343,622,634	439,097,221	369,737,886	227,239,806	175,382,215	173,654,846	169,221,757	39.5
0139: DISMINUCION DE LA INCIDENCIA DE LOS CONFLICTOS, PROTESTAS Y MOVILIZACIONES SOCIALES VIOLENTAS QUE ALTERAN EL ORDEN PUBLICO	192,155	71,142	71,142	71,142	67,117	67,117	47,431	94.3
0140: DESARROLLO Y PROMOCION DE LAS ARTES E INDUSTRIAS CULTURALES	979	241,305	20,068	18,516	18,516	16,488	15,072	6.8
0142: ACCESO DE PERSONAS ADULTAS MAYORES A SERVICIOS ESPECIALIZADOS	193,926	264,204	194,021	184,181	161,695	150,854	147,450	57.1
0144: CONSERVACION Y USO SOSTENIBLE DE ECOSISTEMAS PARA LA PROVISION DE SERVICIOS ECOSISTEMICOS	2,890,433	3,186,868	2,784,331	2,181,490	1,947,523	1,742,315	1,722,155	54.7
0146: ACCESO DE LAS FAMILIAS A VIVIENDA Y ENTORNO URBANO ADECUADO	3,190,336	12,351,480	12,023,676	10,639,924	7,723,868	6,743,733	6,642,786	54.6
0147: FORTALECIMIENTO DE LA EDUCACION SUPERIOR TECNOLOGICA	0	187,425	44,648	44,648	36,523	27,723	27,600	14.8
0148: REDUCCION DEL TIEMPO, INSEGURIDAD Y COSTO AMBIENTAL EN EL TRANSPORTE URBANO	1,922,353	7,452,044	6,655,067	2,846,588	2,453,224	2,410,914	2,149,955	32.4
9001: ACCIONES CENTRALES	133,898,304	156,081,207	131,989,069	123,796,049	106,866,557	105,165,798	103,257,289	67.4
9002: ASIGNACIONES PRESUPUESTARIAS QUE NO RESULTAN EN PRODUCTOS	246,254,912	272,181,357	225,617,137	194,121,125	168,309,786	157,527,665	151,334,561	57.9

Fuente: Ministerio de Economía y Finanzas - SIAF.

Extracción: Oficina de Gestión de la Información y Estadística.

PIA: Presupuesto Institucional de Apertura.

PIM: Presupuesto Institucional Modificado.

Devengado: Reconocimiento de una obligación de pago derivado del gasto comprometido previamente registrado.

Fecha de Consulta: 30 de setiembre de 2019.

7. AUTORIDADES DE LA REGIÓN

7.1 Nombre del Gobernador, Vice Gobernador, Alcalde Provincial y Alcaldes Distritales

REGIÓN	PROVINCIA	DISTRITO	NOMBRES Y APELLIDOS	CARGO
AMAZONAS	BAGUA	-	FERRY TORRES HUAMAN	ALCALDE PROVINCIAL
AMAZONAS	BAGUA	COPALLIN	ELIAS FERNANDEZ ARISTA	ALCALDE DISTRITAL
AMAZONAS	BAGUA	EL PARCO	AMARU JAIRO TELLO VASQUEZ	ALCALDE DISTRITAL
AMAZONAS	BAGUA	I MAZA	ALEJANDRO MIKAYU YAGKUAG	ALCALDE DISTRITAL
AMAZONAS	BAGUA	LA PECA	FIDEL JARA CABRERA	ALCALDE DISTRITAL
AMAZONAS	BONGARA	-	ROMULOFLUMENCIO VARGAS MAS	ALCALDE PROVINCIAL
AMAZONAS	BONGARA	CHISQUILLA	LÁPIZ	ALCALDE DISTRITAL
AMAZONAS	BONGARA	CHURUJA	GEINERESPINOZAMEZA	ALCALDE DISTRITAL
AMAZONAS	BONGARA	COROSHA	NILSON CANO VALDEZ	ALCALDE DISTRITAL
AMAZONAS	BONGARA	CUISPES	NEISERGA LOCCA VA	ALCALDE DISTRITAL
AMAZONAS	BONGARA	FLORIDA	PERCY OSWALDO CHAVEZ ESCALANTE	ALCALDE DISTRITAL
AMAZONAS	BONGARA	JAZAN	DANIEL GUIOP HUAMAN	ALCALDE DISTRITAL
AMAZONAS	BONGARA	RECTA	MANUEL JESÚS LÓPEZ GOLAC	ALCALDE DISTRITAL
AMAZONAS	BONGARA	SAN CARLOS	NEPTALI ELIAS ALVAREZ SANTAMARÍA	ALCALDE DISTRITAL
AMAZONAS	BONGARA	SHIPASBAMBA	PEPE PÉREZ SILVA	ALCALDE DISTRITAL
AMAZONAS	BONGARA	VALERA	ESTEBAN SAMUEL VALQUI RAMOS	ALCALDE DISTRITAL
AMAZONAS	BONGARA	YAMBRASBAMBA	JOSÉ TELMO HERNÁNDEZ ZELADA	ALCALDE DISTRITAL
AMAZONAS	CHACHAPOYAS	-	VÍCTOR RAÚL CULQUI PUERTA	ALCALDE PROVINCIAL
AMAZONAS	CHACHAPOYAS	ASUNCIÓN	HELDA MOLINARI TRAUCO	ALCALDE DISTRITAL
AMAZONAS	CHACHAPOYAS	BALSAS	SEGUNDO PABLO MAZA SÁNCHEZ	ALCALDE DISTRITAL
AMAZONAS	CHACHAPOYAS	CHETO	ELITACULQUIMBOZ HUAMAN	ALCALDE DISTRITAL
AMAZONAS	CHACHAPOYAS	CHILQUIN	JAIME PINEDO SOPLA	ALCALDE DISTRITAL
AMAZONAS	CHACHAPOYAS	CHUQUIBAMBA	HÉCTOR DÍAZ ANASCO	ALCALDE DISTRITAL
AMAZONAS	CHACHAPOYAS	GRANADA	SAMUEL CANLLAGÓMEZ	ALCALDE DISTRITAL
AMAZONAS	CHACHAPOYAS	HUANCAS	WILIANFREDY PUSCAN ALVA	ALCALDE DISTRITAL
AMAZONAS	CHACHAPOYAS	LAJALCA	WALTER HUMBERTO CULQUI VELASQUEZ	ALCALDE DISTRITAL
AMAZONAS	CHACHAPOYAS	LEIMBAMBA	LAYNES SILVA VIGO	ALCALDE DISTRITAL
AMAZONAS	CHACHAPOYAS	LEVANTO	PABLO VILCA HUAMAN	ALCALDE DISTRITAL
AMAZONAS	CHACHAPOYAS	MAGDALENA	JOSÉ LUIS TENORIO TAUMA	ALCALDE DISTRITAL
AMAZONAS	CHACHAPOYAS	MARISCAL CASTILLA	CAR MITA MAI CELO BUSTAMANTE	ALCALDE DISTRITAL
AMAZONAS	CHACHAPOYAS	MOLINOPAMPA	KENI ROY PINEDO MORI	ALCALDE DISTRITAL
AMAZONAS	CHACHAPOYAS	MONTEVIDEO	DELMER MANUEL VERGARAY SÁNCHEZ	ALCALDE DISTRITAL
AMAZONAS	CHACHAPOYAS	OLLEROS	CARLO MAGNO INGA GALOC	ALCALDE DISTRITAL
AMAZONAS	CHACHAPOYAS	QUINJALCA	BRAULIO BAL DE MAR GOÑAS CULQUI	ALCALDE DISTRITAL
AMAZONAS	CHACHAPOYAS	SAN FRANCISCO DE DAGUAS	ALFREDO GÓMEZ CHAVEZ	ALCALDE DISTRITAL
AMAZONAS	CHACHAPOYAS	SAN ISIDRO DE MAINO	VÍCTOR AUGUSTO ALVAREZ OROSCO	ALCALDE DISTRITAL
AMAZONAS	CHACHAPOYAS	SOLOCO	EDERJHONZUTATOCHON	ALCALDE DISTRITAL
AMAZONAS	CHACHAPOYAS	SONCHE	EDINSON PALMER MAS	ALCALDE DISTRITAL
AMAZONAS	CONDORCANQUI	-	HÉCTOR ORLANDO REQUEJO LONGINOTE	ALCALDE PROVINCIAL
AMAZONAS	CONDORCANQUI	EL CENEPA	CARLOS ALBERTO YANKIKAT	ALCALDE DISTRITAL
AMAZONAS	CONDORCANQUI	RIO SANTIAGO	MARCIAL PETSATSEJEM	ALCALDE DISTRITAL
AMAZONAS	LUYA	-	DIOGÉNÉS HUMBERTO ZAVALETA TENORIO	ALCALDE PROVINCIAL
AMAZONAS	LUYA	CAMPORREDONDO	CEIBER AL BERT LOZANO VASQUEZ	ALCALDE DISTRITAL
AMAZONAS	LUYA	COCABAMBA	SEGUNDO PEDRO CULQUI MBOZ ROJAS	ALCALDE DISTRITAL
AMAZONAS	LUYA	COLCAMAR	LESTER MENDOZA HUAMAN	ALCALDE DISTRITAL
AMAZONAS	LUYA	CONILA	GILMERCULLAMPE CANTA	ALCALDE DISTRITAL
AMAZONAS	LUYA	INGUILPATA	GEINER ZAGACETA ZAGACETA	ALCALDE DISTRITAL
AMAZONAS	LUYA	LONGUITA	MIGUEL CRUZ LASERNA	ALCALDE DISTRITAL
AMAZONAS	LUYA	LONYA CHICO	EFRAINGUERRA GÓMEZ	ALCALDE DISTRITAL
AMAZONAS	LUYA	LUYA	NEWMAN EDGARD TUESTA AGUILAR	ALCALDE DISTRITAL
AMAZONAS	LUYA	LUYAVIEJO	LAURIANO FERNANDEZ COLLANTES	ALCALDE DISTRITAL
AMAZONAS	LUYA	MARÍA	PERLA DEL CARMEN TORREJON CRUZ	ALCALDE DISTRITAL
AMAZONAS	LUYA	OCALLI	ARON FUENTES DAVILA	ALCALDE DISTRITAL
AMAZONAS	LUYA	OCUMAL	ROBERT MENDOZA MESTANZA	ALCALDE DISTRITAL
AMAZONAS	LUYA	PISUQUÍA	EDILBERTO CHAVEZ MEDINA	ALCALDE DISTRITAL
AMAZONAS	LUYA	PROVIDENCIA	WILDER PUERTA VASQUEZ	ALCALDE DISTRITAL
AMAZONAS	LUYA	SAN CRISTOBAL	ANTOLINO VALQUI VARGAS	ALCALDE DISTRITAL
AMAZONAS	LUYA	SAN FRANCISCO DE YESO	WILLIAM LOPEZ ALVA	ALCALDE DISTRITAL
AMAZONAS	LUYA	SAN JERONIMO	QUELMER GOMEZ POQUIOMA	ALCALDE DISTRITAL
AMAZONAS	LUYA	SAN JUAN DE LOPECANCHA	DENY ALCIVIADES GUTIERREZ TORREJON	ALCALDE DISTRITAL
AMAZONAS	LUYA	SANTA CATALINA	LEONCIO GOMEZ VELA	ALCALDE DISTRITAL
AMAZONAS	LUYA	SANTO TOMAS	ENRIQUE RITUAY CHAVEZ	ALCALDE DISTRITAL
AMAZONAS	LUYA	TINGO	NEWMAN GARCIA VARGAS	ALCALDE DISTRITAL
AMAZONAS	LUYA	TRITA	ALBERTO YALTA VELA	ALCALDE DISTRITAL
AMAZONAS	RODRIGUEZ DE MENDOZA	-	HELDER RODRIGUEZ ZELADA	ALCALDE PROVINCIAL
AMAZONAS	RODRIGUEZ DE MENDOZA	CHIRIMOTO	TEOFILO IZQUIERDO LEON	ALCALDE DISTRITAL
AMAZONAS	RODRIGUEZ DE MENDOZA	COCHAMAL	JOSE FAUSTO LOPEZ TUESTA	ALCALDE DISTRITAL
AMAZONAS	RODRIGUEZ DE MENDOZA	HUAMBO	NOHEMIAS LOPEZ AGUILAR	ALCALDE DISTRITAL
AMAZONAS	RODRIGUEZ DE MENDOZA	LIMABAMBA	ALINSON RIVA NOVOA	ALCALDE DISTRITAL
AMAZONAS	RODRIGUEZ DE MENDOZA	LONGAR	AMANDO LOPEZ MUÑOZ	ALCALDE DISTRITAL
AMAZONAS	RODRIGUEZ DE MENDOZA	MARISCAL BENAVIDES	MARIO OCAMPO SALDAÑA	ALCALDE DISTRITAL
AMAZONAS	RODRIGUEZ DE MENDOZA	MILPUCC	OBED PORTOCARRERO PORTOCARRERO	ALCALDE DISTRITAL
AMAZONAS	RODRIGUEZ DE MENDOZA	OMIA	JAVIER DEL AGUILA TAFUR	ALCALDE DISTRITAL
AMAZONAS	RODRIGUEZ DE MENDOZA	SANTA ROSA	JOSE NERIDO ARBILDO AGUILAR	ALCALDE DISTRITAL
AMAZONAS	RODRIGUEZ DE MENDOZA	TOTORA	JULIO CESAR FERNANDEZ PORTOCARRERO	ALCALDE DISTRITAL
AMAZONAS	RODRIGUEZ DE MENDOZA	VISTA ALEGRE	MILDER ROJAS CAMPOS	ALCALDE DISTRITAL
AMAZONAS	UTCUBAMBA	-	HIDELFONSO GUEVARA HONORES	ALCALDE PROVINCIAL
AMAZONAS	UTCUBAMBA	CAJARURO	HILDEBRANDO TINEO DIAZ	ALCALDE DISTRITAL
AMAZONAS	UTCUBAMBA	CUMBA	ELVIS ROBERT RAMOS GUEVARA	ALCALDE DISTRITAL
AMAZONAS	UTCUBAMBA	EL MILAGRO	RENE VARGAS CORONEL	ALCALDE DISTRITAL
AMAZONAS	UTCUBAMBA	JAMALCA	EDINSON URBANA LOPEZ	ALCALDE DISTRITAL
AMAZONAS	UTCUBAMBA	LONYA GRANDE	SEGUNDO DAMIAN TICLLA HIDROGO	ALCALDE DISTRITAL
AMAZONAS	UTCUBAMBA	YAMON	GILBERTO AREVALO TORRES	ALCALDE DISTRITAL
AMAZONAS	AMAZONAS	-	ÓSCAR RAMIRO , ALTAMIRANO QUISPE	GOBERNADOR REGIONAL
AMAZONAS	AMAZONAS	-	MILECIO , VALLEJOS BRAVO	VICEGOBERNADOR REGIONAL