

CARPETA GEOREFERENCIAL DEPARTAMENTO HUÁNUCO PERÚ



OFICIALÍA MAYOR
Dirección General Parlamentaria
Oficina de Gestión de la Información y Estadística

Lima, 30 de setiembre del 2019

Índice

PRESENTACIÓN	4
1. INFORMACIÓN GENERAL DE LA REGIÓN	5
1.1. CARACTERÍSTICAS GEOGRÁFICAS	5
1.2. CARACTERÍSTICAS ECONÓMICAS	6
2. INCLUSIÓN SOCIAL	8
2.1 POBREZA E INCLUSIÓN SOCIAL	8
2.1.1. Población en situación de pobreza, 2007 - 2018 (porcentaje).....	8
2.1.2. Población en situación de pobreza extrema, 2013 - 2018 (porcentaje)	8
2.2 EDUCACIÓN	8
2.2.1. Matriculados, Docentes, Instituciones Educativas y Programas del sistema educativo por etapa, modalidad, nivel educativo – 2018.....	8
2.2.2 Promedio de años de estudio alcanzado por la población de 15 y más años de edad, 2007 - 2017	9
2.2.3 Tasa bruta de asistencia escolar de la población de 12 a 16 años de edad, 2008 - 2017	9
2.3. SALUD	9
2.3.1. Infraestructura del sector salud por tipo de establecimiento 2014 - 2016.....	9
2.3.2. Población asegurada en el Seguro Integral de Salud, según grupos de edad, 2010 – 2017.....	10
2.3.2 Número de médicos, 2010 – 2017.....	10
2.3.3 Número de habitantes por cada médico, 2010 – 2016 (número de personas)	10
3. MUJER Y DESARROLLO SOCIAL	11
3.1 Víctimas de feminicidio, 2009 – 2018 (Casos registrados).....	11
3.2 Denuncias de violencia familiar, 2011 – 2018 (Casos registrados)	11
3.3 Denuncias por Violación Sexual Registrados por Frecuencia y Lugar de Agresión 2018	11
3.4 Denuncias de violencia familiar por agresión física, 2011 – 2017 (Casos registrados).....	12
3.5 Denuncias de violencia familiar por maltrato psicológico, 2011 – 2017	12
4. TRABAJO	12
4.1 Población económicamente activa 2007 – 2017 (Miles de personas).....	12
4.2 Población Ocupada como Trabajador Independiente (Cuenta propia y empleador o patrono). 2007 - 2017 (Miles de personas).....	13
5. SEGURIDAD CIUDADANA	13
5.1 Denuncias de faltas 2011 – 2018 (casos registrados)	13
5.2 Población de 15 y más Años de Edad del Área Urbana Víctima de Algún Acto Delictivo 2012 – 2017 (Porcentaje).....	13
5.3 Denuncias por robo de vehículos, 2008 - 2018 (casos registrados).....	14
5.4 Droga ilícita decomisada, 2011 – 2018 (kilogramos)	14
5.5 Bandas delictivas desarticuladas, 2008 – 2017 (Casos registrados).....	14
5.6 Denuncias de Accidentes de Tránsito por Clase, 2018 (Casos registrados)	15
5.7 Personas Atropelladas, 2008 – 2018 (Casos registrados)	15

5.8 Conflictos sociales latentes	16
6. PRESUPUESTO	17
6.1 Asignación presupuestal.....	17
1.1 Presupuesto inicial del gobierno nacional, regional y local; Ley 30879, del Presupuesto del Sector Público para el año fiscal 2019.....	17
6.1.2 Avance presupuestal por niveles de gobierno	17
6.1.3 Programas presupuestales al 30 de setiembre de 2019.....	18
7. AUTORIDADES DEL DEPARTAMENTO	20
7.1 Nombre del Gobernador, Vice Gobernador, Alcalde Provincial y Alcaldes Distritales	20

PRESENTACIÓN

La Dirección General Parlamentaria a través de la Oficina de Gestión de la Información y Estadística ha elaborado la Carpeta Estadística Georeferencial del departamento de Huánuco, que tiene como propósito facilitar a los señores congresistas en su función de representación, así como a la Alta Dirección y Servicio Parlamentario, datos e información importante, respecto a los principales indicadores sociales de la realidad del departamento de Huánuco.

La Carpeta Georeferencial, pretende describir y abarcar los puntos más relevantes que debe contener un estudio sobre la situación real y social del departamento, en concordancia con las políticas de estado actuales, en términos estadísticos, tomando como puntos ejes la Inclusión Social, la Seguridad Ciudadana y los Programas Estratégicos.

Para la elaboración de la presente carpeta, se ha recopilado y analizado información de instituciones públicas, tales como: Instituto Nacional de Estadística e Informática – INEI, Ministerio de Educación, Ministerio del Interior, Policía Nacional del Perú – PNP, Defensoría del Pueblo, Ministerio de Economía y Finanzas, Jurado Nacional de Elecciones, las mismas que se detallan en el contenido.

Con la presente Carpeta, la Dirección General Parlamentaria a través de la Oficina de Gestión de la Información y Estadística, espera contribuir con información importante para la toma de decisiones.

1. INFORMACIÓN GENERAL DE LA REGIÓN

1.1. CARACTERÍSTICAS GEOGRÁFICAS

a) Superficie y Ubicación Geográfica

El departamento de Huánuco se encuentra ubicado en la parte centro oriental del país, abarcando una superficie de 36 850 km², lo que representa el 2,9 por ciento del territorio nacional. Cuenta con dos regiones naturales, la sierra con 22 012 km², y la zona ceja selva y selva, con 14 837 km². Limita por el norte con los departamentos de La Libertad, San Martín, Ucayali y Loreto; al sur con Pasco; al este con Ucayali; y al oeste con Ancash y Lima.

Se encuentra bañado por los ríos Pachitea, Marañón y Huallaga; y su altitud oscila entre los 250 y 3 831 m.s.n.m., siendo los distritos de Tournavista y Yuyapichis, en la provincia de Puerto Inca, los de baja altitud (250 m.s.n.m.); y el distrito de Queropalca, en la provincia de Lauricocha, el de mayor altitud (3,831 m.s.n.m.).

b) Población

Según las proyecciones poblacionales del INEI al 2019, Huánuco albergaba una población de 883,644 habitantes, lo que representa el 2.7% de la población nacional

CUADRO N° 1
Huánuco: Superficie, Población y Densidad Poblacional 2019

Departamento	Superficie (km ²)	Población Estimada 2019	Densidad Poblacional
Total	1,280,085.9	33,260,408	26
Huánuco	37,021.1	883,644	24

Fuente: Instituto Nacional de Estadística e Informática.

Elaboración: Oficina de Gestión de la Información y Estadística.

Nota: El Perú tiene soberanía y jurisdicción sobre el mar adyacente a sus costas del territorio nacional, porción del Pacífico denominada MAR DE GRAU, comprendida entre esas costas una línea imaginaria paralela a ellas; y trazada sobre el mar a una distancia (200) millas marinas, medidas siguiendo la línea de los paralelos geográficos. Respecto de las islas nacionales, esta demarcación se traza señalándose una de mar contigua a la costa de dichas islas hasta una distancia de doscientas millas marinas, medidas desde cada uno de los puntos de contorno de estas. Se considera, cualquier sea su profundidad y la extensión necesaria para reservar, proteger, conservar y utilizar los recursos y riquezas naturales de toda clase que se encuentren en o debajo del mar, sin afectar el derecho de libre navegación de naves de todas las naciones conforme al Derecho Internacional. Esta zona marítima peruana fue declarada en el Decreto Supremo N° 781 del 01 de Agosto de 1947.

c) Clima e hidrografía

Cuenta con climas muy variados, lo que posibilita la explotación de múltiples productos agrícolas y pecuarios. Es cálido en la cuenca del Pachitea y hacia el norte del departamento (zona de Tingo María); en los márgenes de los ríos Marañón y Huallaga es templado, y se registran bajas temperaturas, entre los 2 500 y 3 000 m.s.n.m. (provincia de Dos de Mayo).

Posee importantes recursos hídricos por la existencia de gran cantidad de ríos, riachuelos, lagos y lagunas. Existen dos cuencas hidrográficas que integran longitudinalmente al departamento, la cuenca del Marañón, que nace en la unión de los ríos Nupe y Lauricocha, en la llamada cordillera Raura; y la cuenca del Huallaga, que tiene su origen en la cordillera Raura, en las lagunas Huascacocha y Yahuarcocha. El río Huallaga, que recorre el departamento de sur a norte, atravesando las provincias de Ambo, Huánuco y Leoncio Prado, toma mayor caudal al ingresar a Tingo María, capital de la provincia de Leoncio Prado, desde donde se hace navegable hasta su desembocadura en el río Marañón.

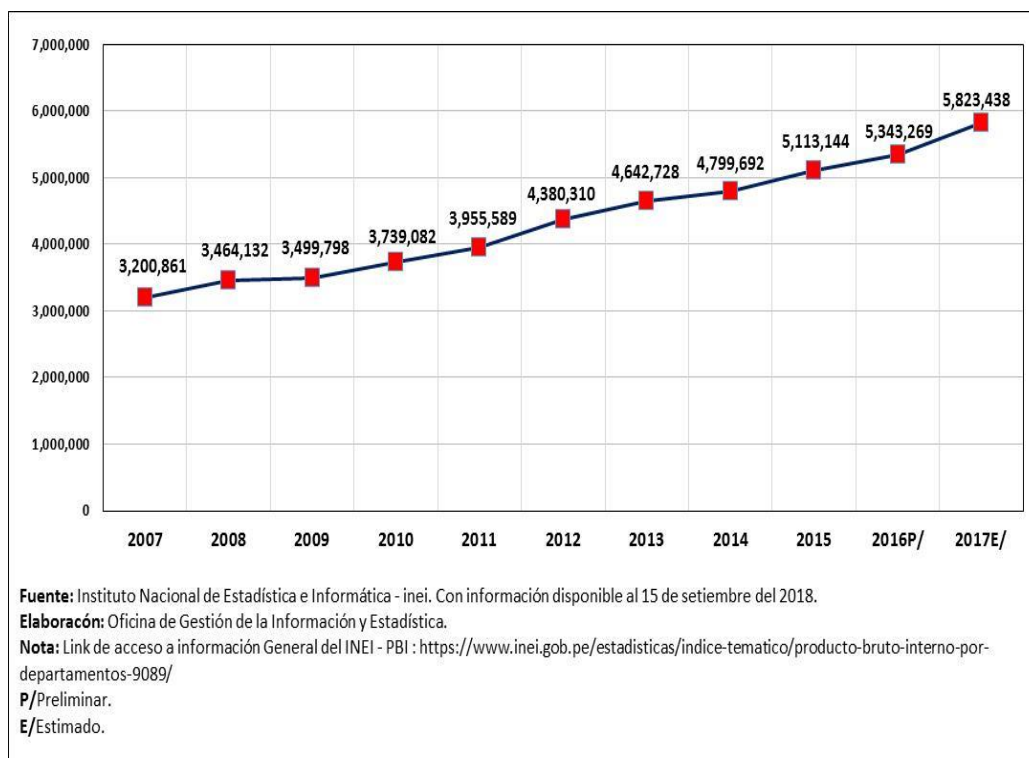
1.2. CARACTERÍSTICAS ECONÓMICAS

a) Estructura productiva

De acuerdo a la estructura productiva de 2017E, el departamento aportó el 1.25 por ciento del Producto Bruto Interno (PBI) Nacional.

La dinámica de la economía departamental se encuentra influenciada por los sectores otros servicios (18.5 por ciento), agropecuario (17.2 por ciento), comercio (11.3 por ciento) y manufactura (6.0 por ciento), del VAB departamental.

CUADRO N° 2
Huánuco Producto Bruto Interno 2017E
Valores a precios constantes 2007
(Miles de nuevos soles)



Sobresale la agricultura, con el 17.2 por ciento de aporte al VAB departamental de 2017, al insumir una gran proporción de mano de obra. La minería tiene una baja contribución (9.3 por ciento), operando en el departamento las empresas Raura S.A., dedicadas a la producción de zinc, plomo, cobre y plata, y la empresa Bergmin S.A.C.

b) Evolución de la Actividad Productiva

Agricultura

Durante el 2017, el sub sector agrícola se caracterizó por la producción, en la zona sierra, de papa blanca y amarilla, seguida de olluco, maíz (choclo y amiláceo), trigo, cebada, arveja, frejol y zanahoria, destinada a abastecer al mercado de la región centro (autoconsumo); mientras que en la zona ceja de selva y selva, sobresalió la producción de maíz amarillo duro, café y cacao para la industria y/o agroexportación, y de plátano, yuca, arroz, naranja, zapallo y piña, para el consumo directo.

Manufactura

Con un aporte de 6.0 por ciento al VAB departamental, la actividad se encuentra influenciada por la industrialización del café y cacao, sobresaliendo en los últimos años la mayor demanda de productos orgánicos. La Cooperativa Naranjillo, ubicada en la provincia de Leoncio Prado, se constituye como la principal empresa en la producción de derivados del café y cacao, cuya materia prima es acopiada en el departamento, así como de Junín, Pasco, Ucayali y San Martín. De igual forma, influye en este resultado la presencia de la Cooperativa Divisora, que conjuntamente con la Cooperativa Naranjillo realizan el mayor acopio de café y cacao, tradicional y orgánico, mucho de los cuales son exportados como materia prima.

Comercio y servicios

Las actividades de comercio represento el 11.3 por ciento del VAB departamental de 2017, absorbieron una porción importante de la mano de obra. Su importancia, en similitud con el departamento de Junín, se explica por su ubicación geográfica, al constituirse las provincias de Ambo, Huánuco y Leoncio Prado (Tingo María) en un corredor económico, por los que pasa el río Huallaga y la carretera central, sirviendo como tránsito de los productos que se comercializan en la zona sur de los departamentos de Ucayali y San Martín con destino hacia Lima, destacando el transporte de madera y papaya procedente de Ucayali, y de aceite de palma, proveniente de San Martín.

Además, destaca, principalmente en las provincias de Ambo, Huánuco y Leoncio Prado la mayor utilización de gas licuado en diversas actividades como en transporte público, privado, restaurantes, panaderías, hoteles y demás relacionados, estimulando así una mayor actividad comercial.

c) Turismo

Durante el 2017, el departamento recibió la afluencia de 490.2 miles de visitantes, de los cuales el 93.5 por ciento fueron nacionales. De los visitantes nacionales, se observó que la mayor afluencia provino de la Capital. El departamento cuenta con importantes atractivos turísticos, entre los cuales está Kotosh, lugar donde se encuentra el "Templo de las Manos Cruzadas", considerado como el recinto más antiguo de la sierra peruana, así como los que se ubican en la provincia de Leoncio Prado, como la Cueva de las Lechuzas, la Cueva de las Pavas, la Bella Durmiente, entre otros.

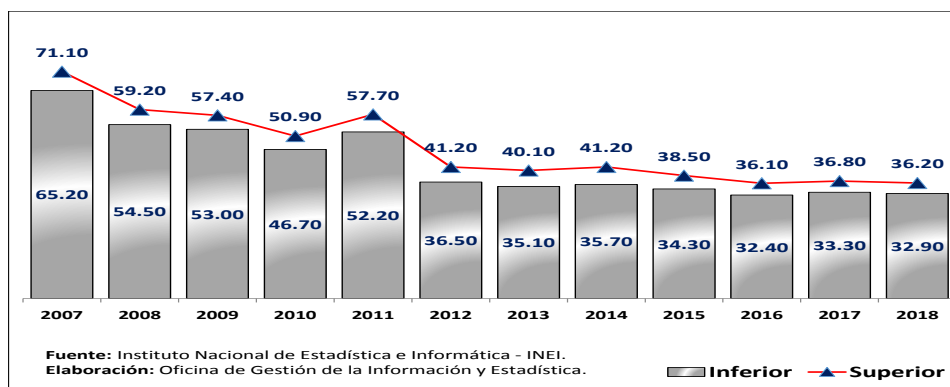
d) Servicios financieros

El sector financiero se ha desarrollado en los últimos años, hasta el punto de que el grado de profundización financiera, en la cual se han abierto más oficinas financieras en el departamento.

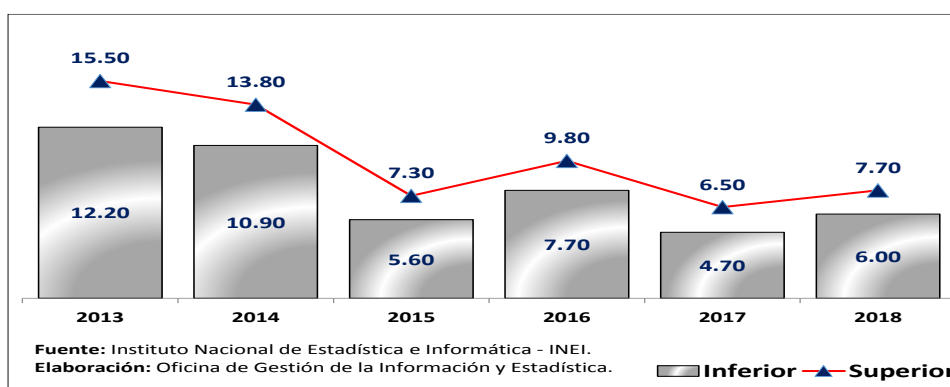
2. INCLUSIÓN SOCIAL

2.1 POBREZA E INCLUSIÓN SOCIAL

2.1.1. Población en situación de pobreza, 2007 - 2018 (porcentaje)



2.1.2. Población en situación de pobreza extrema, 2013 - 2018 (porcentaje)



2.2 EDUCACIÓN

2.2.1. Matriculados, Docentes, Instituciones Educativas y Programas del sistema educativo por etapa, modalidad, nivel educativo – 2018

Nivel educativo y estrategia/característica	Total	Gestión		Área		Sexo	
		Pública	Privada	Urbana	Rural	Masculino	Femenino
Total Básica Regular	214,031	192,623	21,408	142,045	71,986	108,982	105,049
Inicial ciclo I (0-2 años) 1/	1,322	1,056	266	1,244	78	648	674
Cuna	168	142	26	168	0	79	89
Cuna Jardín 2/	240	0	240	240	0	125	115
PRONOEI Ciclo I	914	914	0	836	78	444	470
Inicial ciclo II (3-5 años)	40,964	36,550	4,414	24,474	16,490	20,737	20,227
Jardín	35,457	31,942	3,515	22,929	12,528	17,866	17,591
Cuna-jardín 3/	951	52	899	899	52	482	469
PRONOEI Ciclo II	4,556	4,556	0	646	3,910	2,389	2,167
Primaria	99,020	89,360	9,660	60,784	38,236	50,443	48,577
Polidocente Completo	65,158	56,647	8,511	57,148	8,010	33,276	31,882
Polidocente Multigrado	25,720	24,730	990	3,372	22,348	12,973	12,747
Unidocente Multigrado	8,142	7,983	159	264	7,878	4,194	3,948
Secundaria	72,725	65,657	7,068	55,543	17,182	37,154	35,571
Presencial	72,359	65,291	7,068	55,437	16,922	36,956	35,403
A distancia	136	136	0	106	30	65	71
En alternancia	230	230	0	0	230	133	97

Nota: La matrícula en Educación Inicial excluye a los participantes en Ludotecas y PAIGRUMA. Ver cuadro Nº 7.

1/ Incluye niños con edades mayores a dos años matriculados en programas de inicial ciclo I.

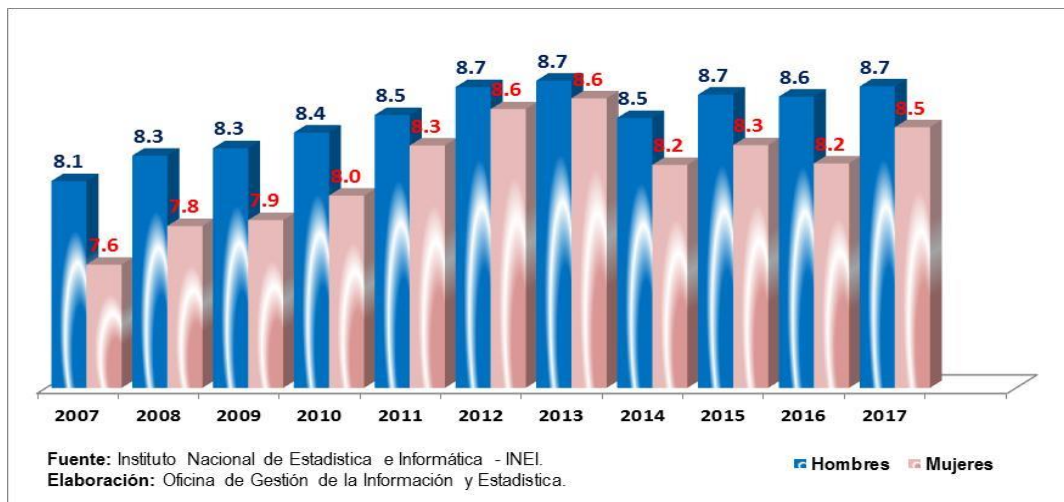
2/ Comprende matrícula de 0-2 años en cuna-jardín.

3/ Comprende matrícula de 3-5 años en cuna-jardín.

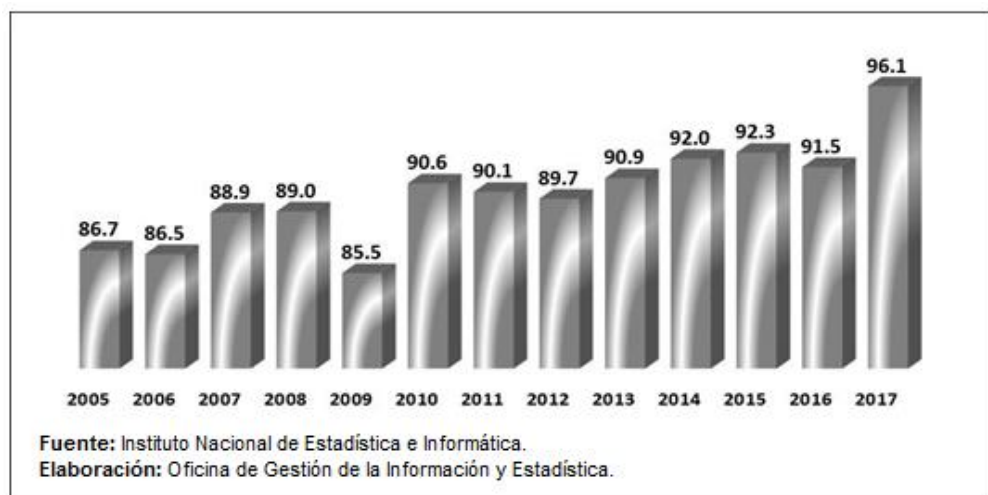
Fuente: MINISTERIO DE EDUCACIÓN - Censo Escolar.

Extracción: Oficina de Gestión de la Información y Estadística.

2.2.2 Promedio de años de estudio alcanzado por la población de 15 y más años de edad, 2007 - 2017

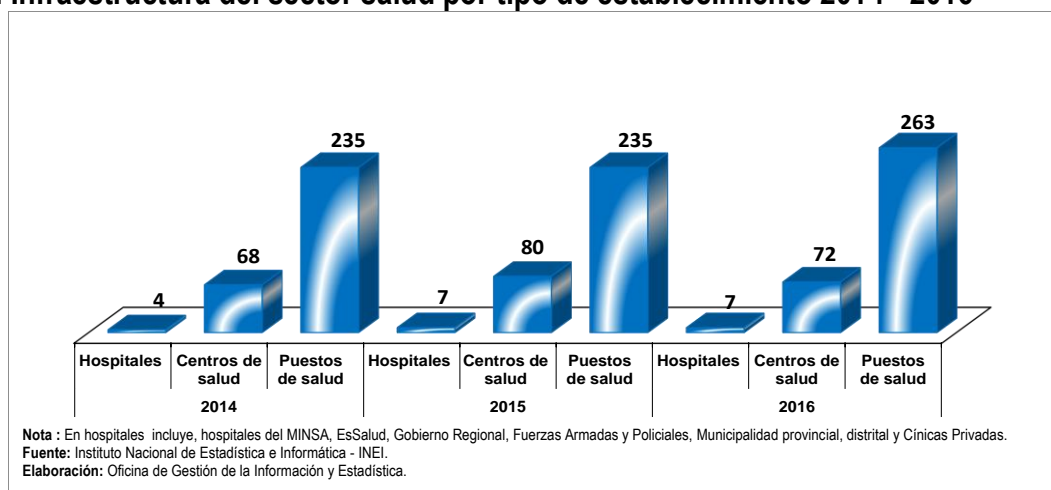


2.2.3 Tasa bruta de asistencia escolar de la población de 12 a 16 años de edad, 2008 - 2017



2.3. SALUD

2.3.1. Infraestructura del sector salud por tipo de establecimiento 2014 - 2016



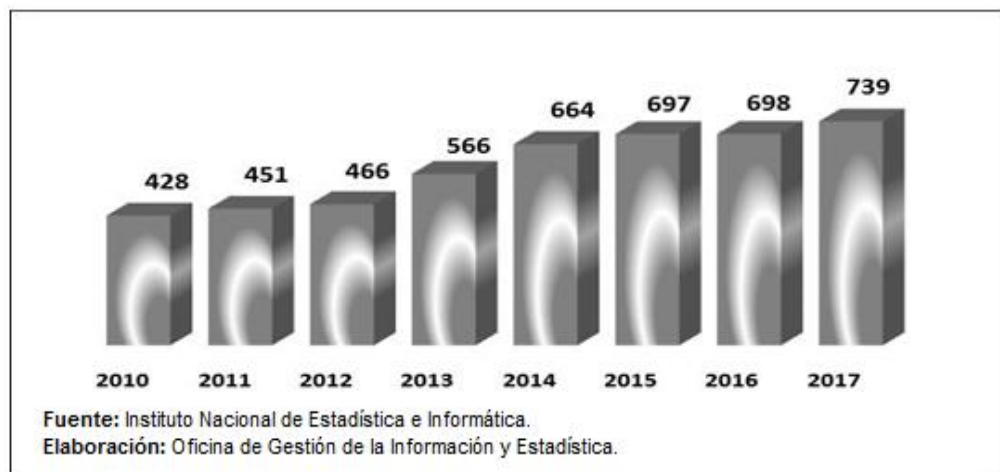
2.3.2. Población asegurada en el Seguro Integral de Salud, según grupos de edad, 2010 – 2017

Grupos de edad / Departamento	2007	2008	2009	2010	2011	2012	2013	2014	2015	2016	2017
Total	6 983 157	10 358 793	11 815 242	12 385 998	12 760 504	11 353 562	13 725 247	15 754 305	16 772 956	17 092 349	16 501 717
Huánuco											
Menor de 10 años	174 486	218 769	235 826	222 771	202 056	141 543	148 285	138 961	141 560	139 309	129 269
De 10 a 19 años	131 041	192 894	225 938	230 419	237 158	152 786	162 658	156 341	157 957	150 443	132 022
De 20 a 59 años	97 881	183 816	202 343	200 184	257 048	224 268	249 993	260 064	267 924	277 268	264 374
De 60 y más	16 157	32 484	38 844	37 623	51 471	46 224	51 764	56 736	57 702	60 242	59 618

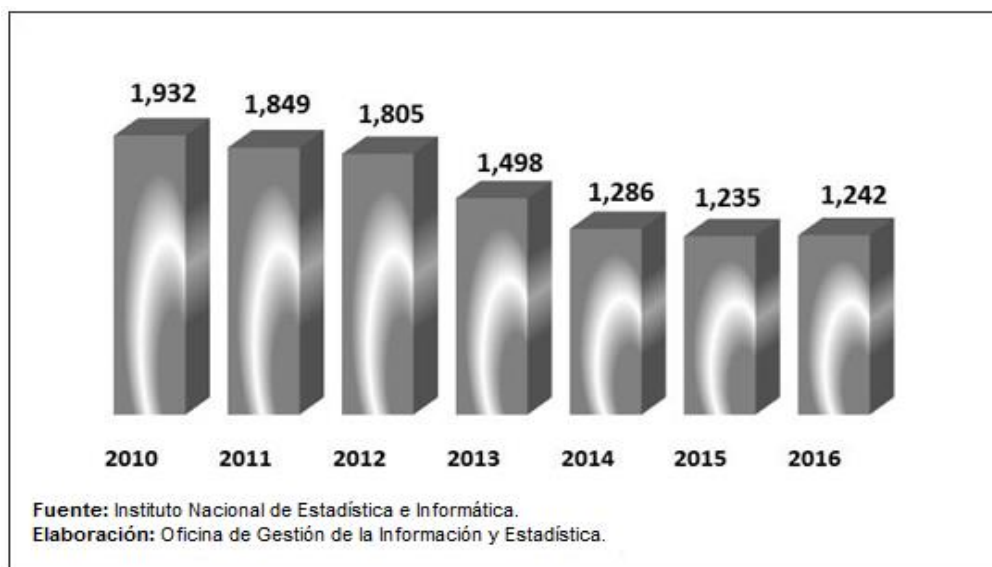
Fuente: Instituto Nacional de Estadística e Informática - Seguro Integral de Salud (SIS) - Base de Datos - Central.

Elaboración: Oficina de Gestión de la Información y Estadística.

2.3.2 Número de médicos, 2010 – 2017

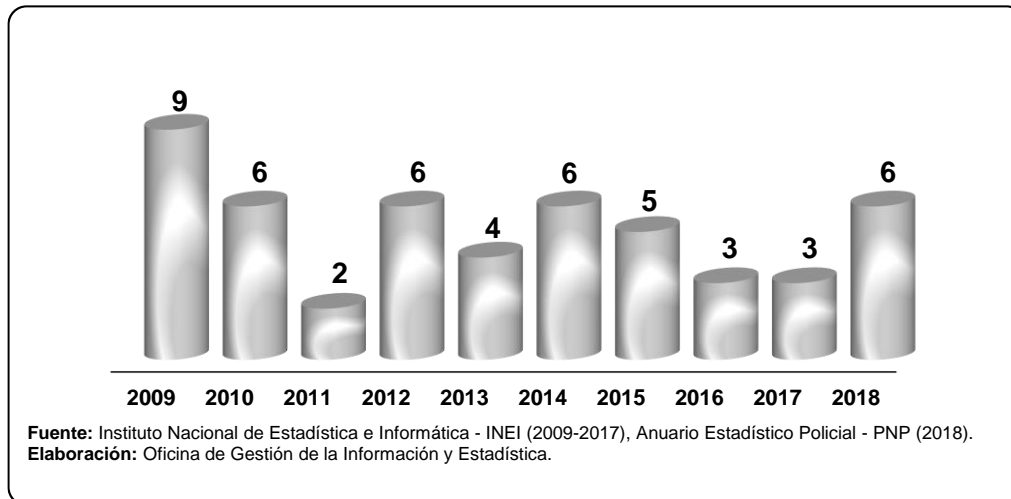


2.3.3 Número de habitantes por cada médico, 2010 – 2016 (número de personas)

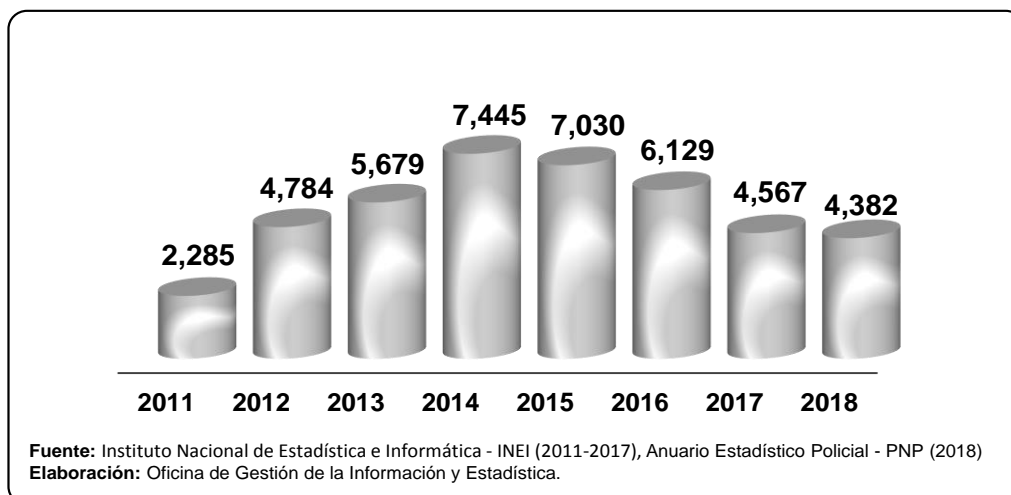


3. MUJER Y DESARROLLO SOCIAL

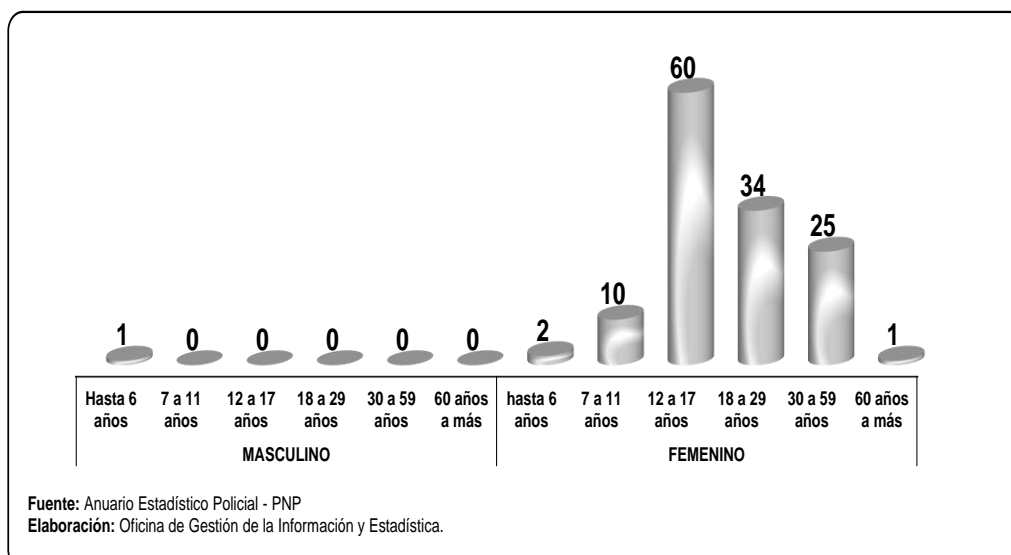
3.1 Víctimas de feminicidio, 2009 – 2018 (Casos registrados)



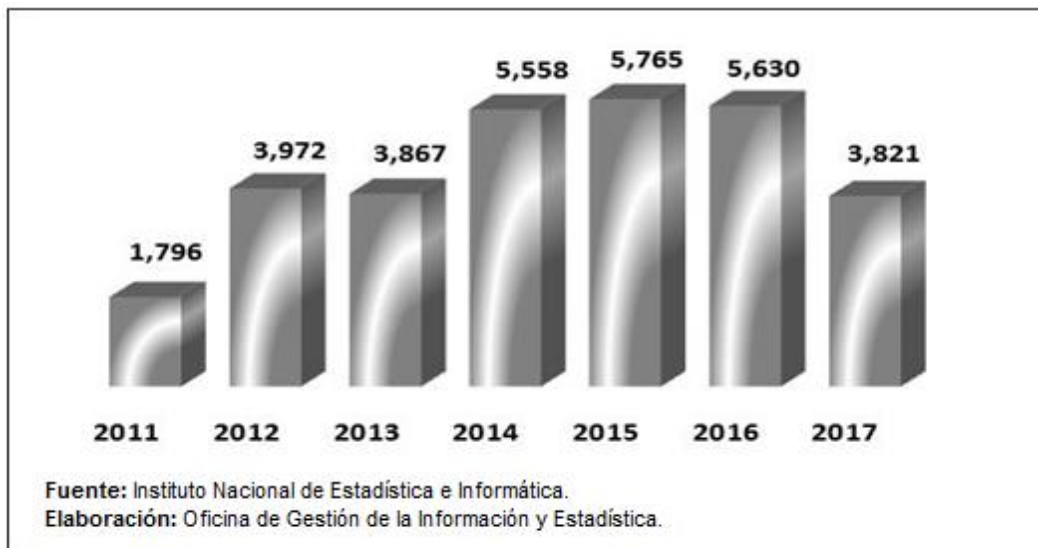
3.2 Denuncias de violencia familiar, 2011 – 2018 (Casos registrados)



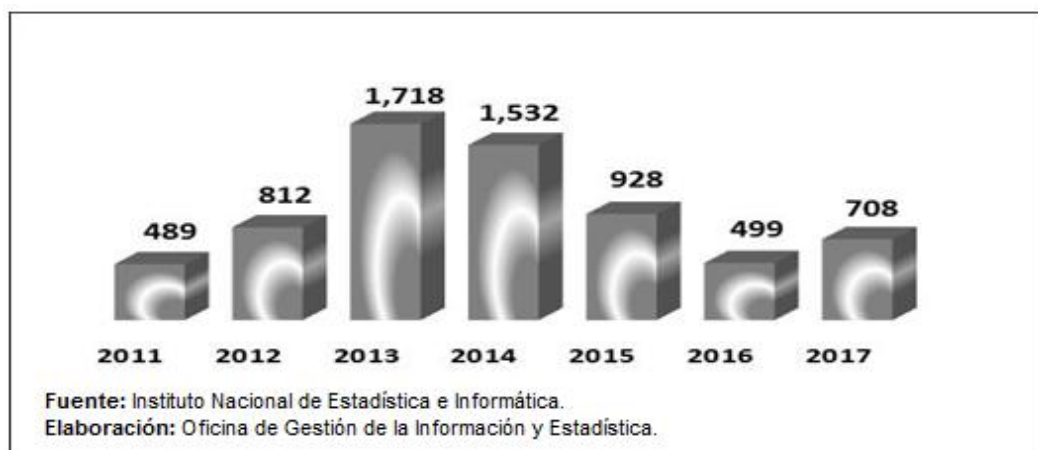
3.3 Denuncias por Violación Sexual Registrados por Frecuencia y Lugar de Agresión 2018



3.4 Denuncias de violencia familiar por agresión física, 2011 – 2017 (Casos registrados)

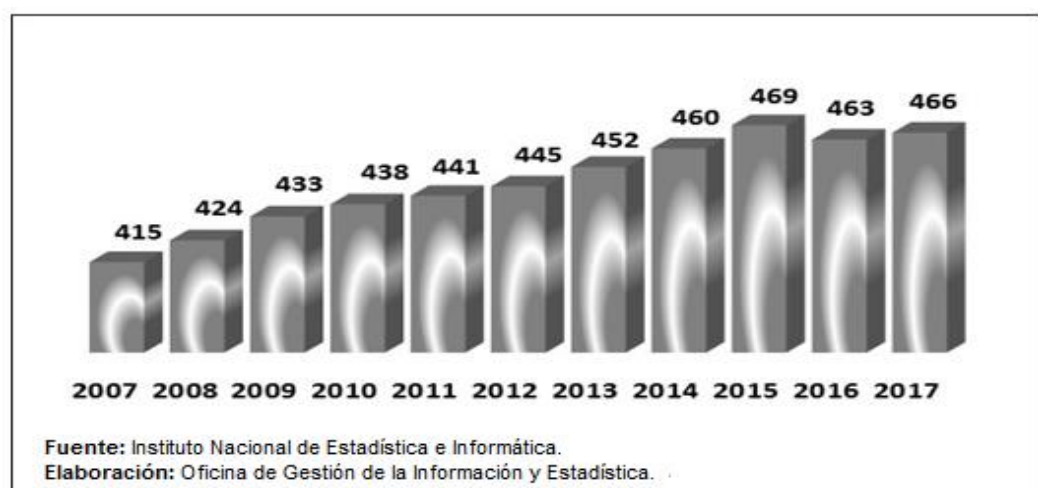


3.5 Denuncias de violencia familiar por maltrato psicológico, 2011 – 2017

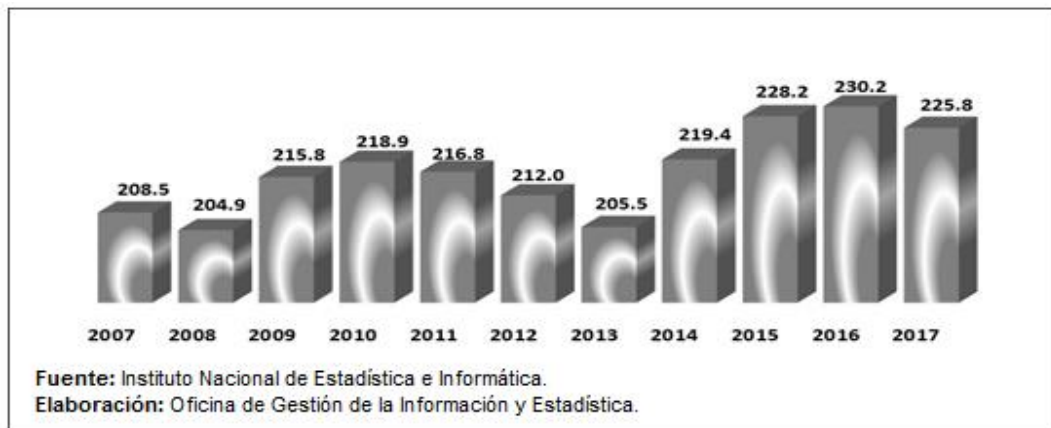


4. TRABAJO

4.1 Población económicamente activa 2007 – 2017 (Miles de personas)

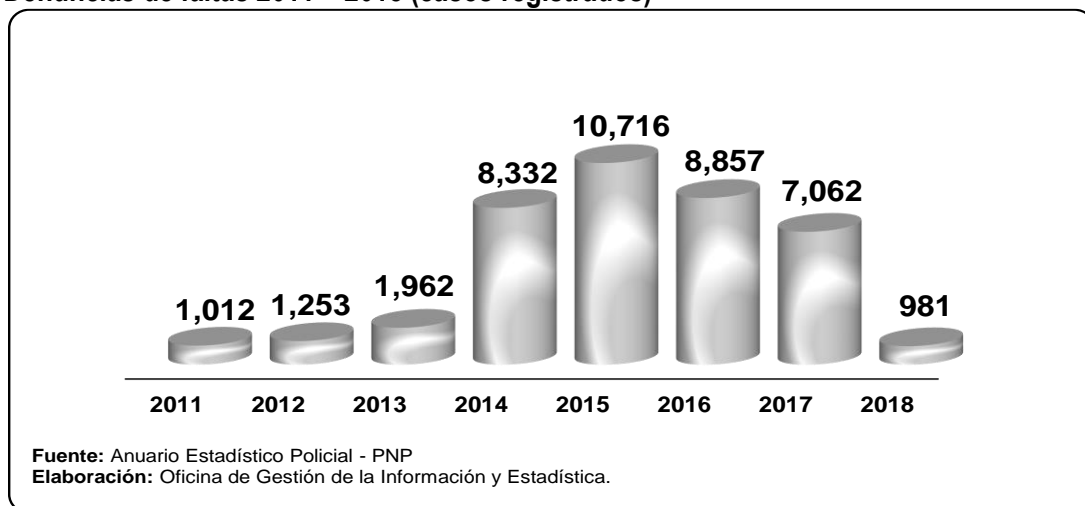


4.2 Población Ocupada como Trabajador Independiente (Cuenta propia y empleador o patrono). 2007 - 2017 (Miles de personas)

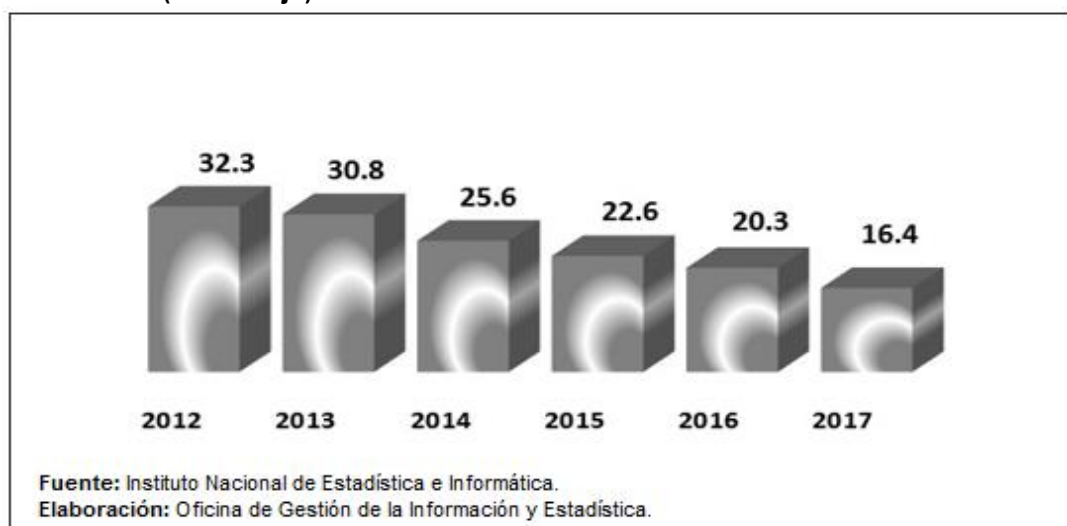


5. SEGURIDAD CIUDADANA

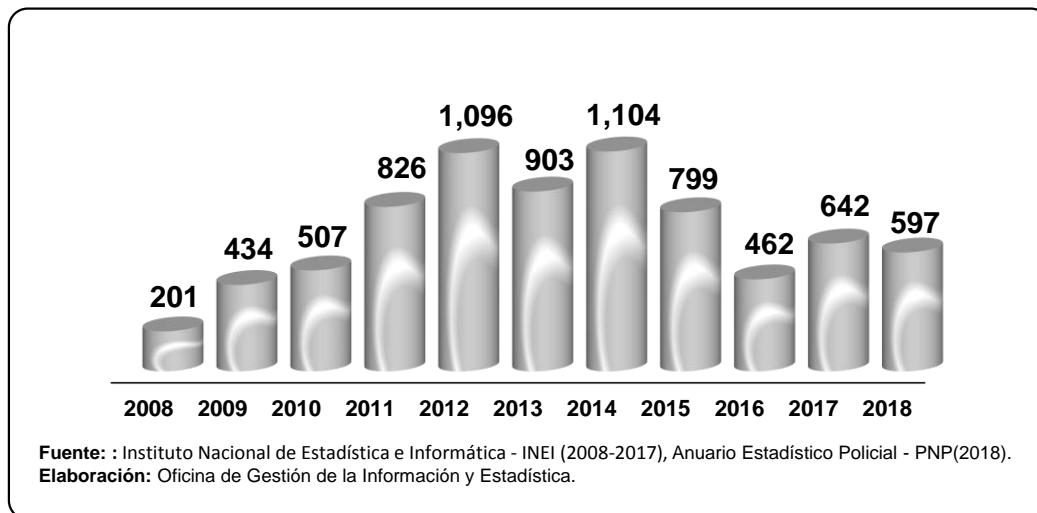
5.1 Denuncias de faltas 2011 – 2018 (casos registrados)



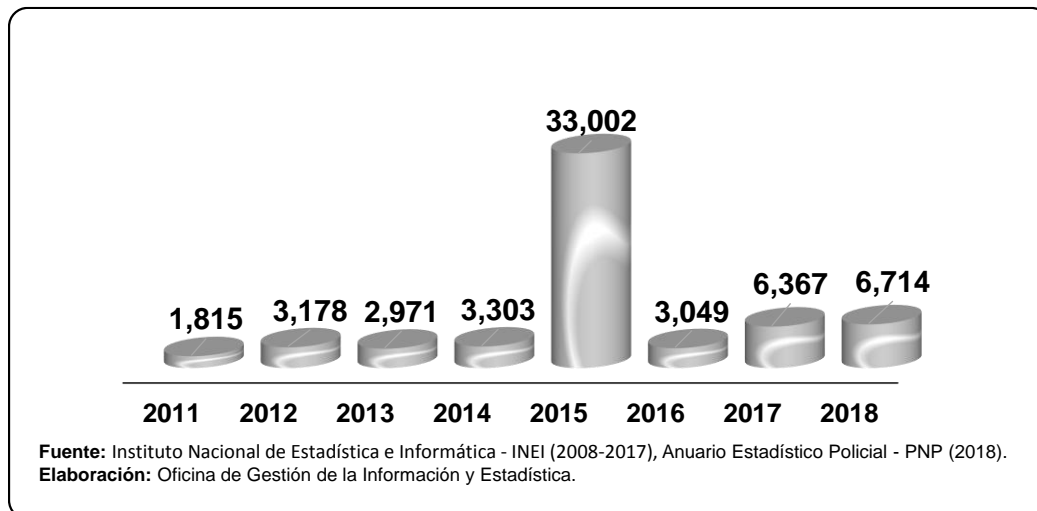
5.2 Población de 15 y más Años de Edad del Área Urbana Víctima de Algún Acto Delictivo 2012 – 2017 (Porcentaje)



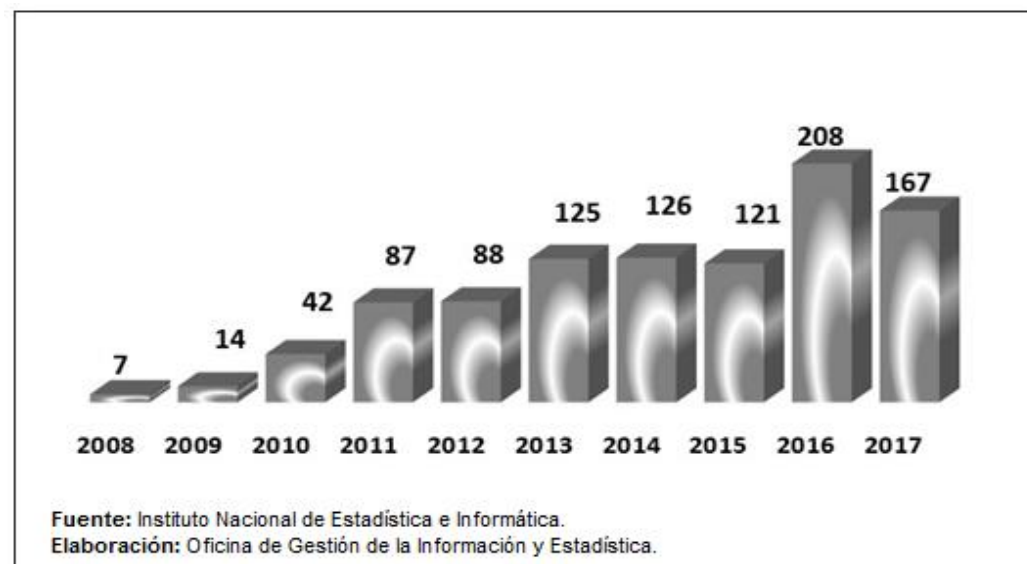
5.3 Denuncias por robo de vehículos, 2008 - 2018 (casos registrados)



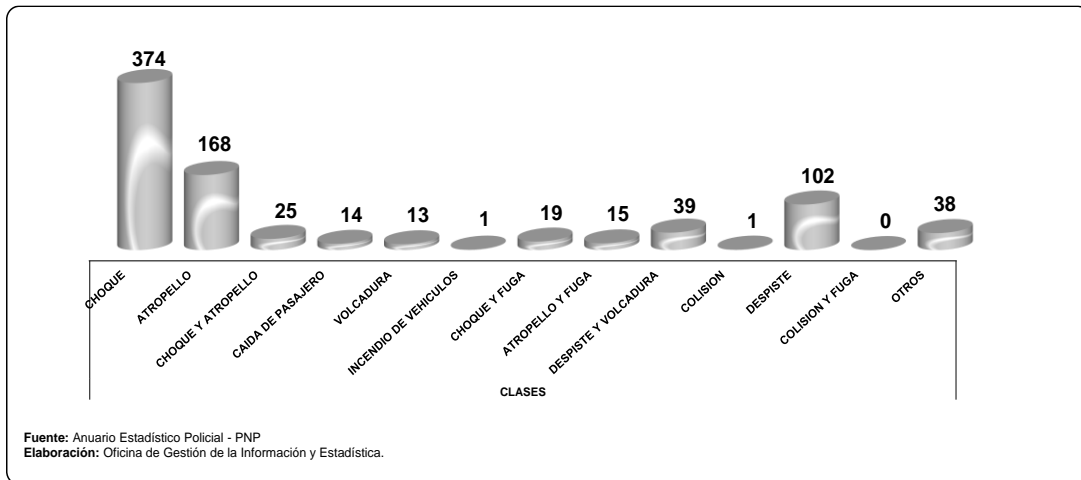
5.4 Droga ilícita decomisada, 2011 – 2018 (kilogramos)



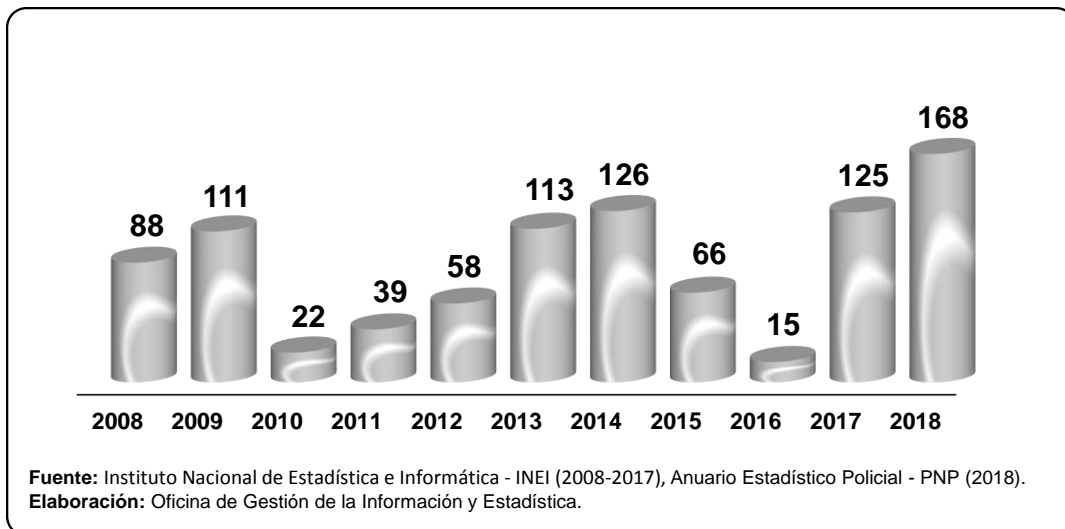
5.5 Bandas delictivas desarticuladas, 2008 – 2017 (Casos registrados)



5.6 Denuncias de Accidentes de Tránsito por Clase, 2018 (Casos registrados)



5.7 Personas Atropelladas, 2008 – 2018 (Casos registrados)



5.8 Conflictos sociales latentes

Tipo	Caso	Lugar
Socioambiental.	Pobladores del Anexo de Antacallanca de la comunidad campesina San Miguel de Cauri demandan la prestación de servicios básicos, proyectos de desarrollo y recibir los beneficios por las actividades mineras que se realizan en la unidad minera Raura.	Distrito de San Miguel de Cauri, provincia de Huamalíes, región Huánuco.

Fuente: Defensoría del Pueblo – Reporte de Conflictos Sociales N° 180 – febrero 2019

Extracción: Oficina de Gestión de la Información y Estadística.

6. PRESUPUESTO

6.1 Asignación presupuestal

1.1 Presupuesto inicial del gobierno nacional, regional y local; Ley 30879, del Presupuesto del Sector Público para el año fiscal 2019

Departamento (Meta)	Gobierno Nacional (PIA)	Gobierno Local (PIA)	Gobierno Regional (PIA)
Total Perú	118,227,641,778	19,930,851,181	29,915,914,285
HUANUCO	1,358,615,985	423,510,928	1,130,390,476

Fuente: Ministerio de Economía y Finanzas - SIAF.

Extracción: Oficina de Gestión de la Información y Estadística.

PIA: Presupuesto Institucional de Apertura.

Fecha de Extracción: 29/03/2019

6.1.2 Avance presupuestal por niveles de gobierno

NIVEL DE GOBIERNO	PIA	PIM	Devengado	Avance %
TOTAL PERÚ	168,074,407,244	187,205,274,277	109,527,025,608	58.5
GOBIERNO NACIONAL	1,358,615,985	1,453,687,957	800,349,481	55.1
GOBIERNO REGIONAL	1,130,390,476	1,347,501,856	803,841,450	59.7
GOBIERNO LOCAL	423,510,928	880,111,423	444,255,746	50.5

Fuente: Ministerio de Economía y Finanzas - SIAF.

Extracción: Oficina de Gestión de la Información y Estadística.

PIA: Presupuesto Institucional de Apertura.

PIM: Presupuesto Institucional Modificado.

Devengado: Reconocimiento de una obligación de pago derivado del gasto comprometido previamente registrado.

Fecha de Consulta: 30/09/2019.

6.1.3 Programas presupuestales al 30 de setiembre de 2019

Categoría Presupuestal	PIA	PIM	Certificación	Compromiso Anual	Ejecución			Avance %
					Atención de Compromiso Mensual	Devengado	Girado	
0001: PROGRAMA ARTICULADO NUTRICIONAL	57,196,800	112,115,370	91,196,228	88,017,791	84,273,372	82,321,268	81,281,526	73.4
0002: SALUD MATERNO NEONATAL	37,889,227	75,746,080	61,779,888	53,582,542	50,681,026	49,543,936	48,661,021	65.4
0016: TBC-VIH/SIDA	6,417,750	9,209,859	7,597,592	7,069,219	6,538,548	6,143,879	6,031,162	66.7
0017: ENFERMEDADES METAXENICAS Y ZOONOSIS	3,350,126	6,640,684	5,674,567	5,576,111	5,282,165	5,172,139	5,123,180	77.9
0018: ENFERMEDADES NO TRANSMISIBLES	14,028,993	21,737,692	19,236,877	15,554,532	14,349,865	13,904,663	13,771,478	64.0
0024: PREVENCIÓN Y CONTROL DEL CÁNCER	1,618,736	3,014,166	2,524,037	2,412,019	2,219,914	2,195,207	2,158,993	72.8
0030: REDUCCIÓN DE DELITOS Y FALTAS QUE AFECTAN LA SEGURIDAD CIUDADANA	123,657,740	137,070,200	134,780,909	133,388,980	104,210,748	99,314,843	99,006,250	72.5
0031: REDUCCIÓN DEL TRAFICO ILCITO DE DROGAS	7,530,015	7,530,015	7,530,009	6,692,621	6,692,551	6,692,551	6,692,551	88.9
0036: GESTIÓN INTEGRAL DE RESIDUOS SÓLIDOS	19,002,897	39,290,486	36,584,487	32,174,395	24,962,318	24,491,459	24,064,717	62.3
0039: MEJORA DE LA SANIDAD ANIMAL	1,532,435	1,880,621	1,505,846	1,086,020	1,086,020	817,781	731,193	43.5
0040: MEJORA Y MANTENIMIENTO DE LA SANIDAD VEGETAL	4,118,189	1,950,591	1,656,630	1,332,333	1,326,163	1,292,838	1,259,148	66.3
0041: MEJORA DE LA INOCUIDAD AGROALIMENTARIA	174,911	1,394,605	1,290,926	661,492	661,492	617,455	599,153	44.3
0042: APROVECHAMIENTO DE LOS RECURSOS HÍDRICOS PARA USO AGRARIO	28,576,915	61,512,293	50,475,007	45,208,305	26,094,502	25,604,279	25,203,996	41.6
0046: ACCESO Y USO DE LA ELECTRIFICACIÓN RURAL	16,093,967	17,534,744	14,309,190	13,117,986	12,884,037	12,852,465	12,139,181	73.3
0047: ACCESO Y USO ADECUADO DE LOS SERVICIOS PÚBLICOS DE TELECOMUNICACIONES E INFORMACIÓN ASOCIADOS	35,446,843	56,552,672	55,980,462	55,980,462	55,980,462	55,922,482	55,922,482	98.9
0048: PREVENCIÓN Y ATENCIÓN DE INCENDIOS, EMERGENCIAS MÉDICAS, RESCATES Y OTROS	0	372,000	372,000	372,000	372,000	0	0	0.0
0049: PROGRAMA NACIONAL DE APOYO DIRECTO A LOS MÁS POBRES	56,099,119	54,745,349	38,195,781	38,146,064	38,143,642	37,963,786	37,908,587	69.3
0051: PREVENCIÓN Y TRATAMIENTO DEL CONSUMO DE DROGAS	780,976	2,759,660	1,214,694	1,062,948	986,806	933,086	862,195	33.8
0057: CONSERVACIÓN DE LA DIVERSIDAD BIOLÓGICA Y APROVECHAMIENTO SOSTENIBLE DE LOS RECURSOS NATURALES EN ÁREA NATURAL PROTEGIDA	1,682,493	1,879,112	1,763,295	1,737,735	1,351,253	1,331,513	1,329,653	70.9
0058: ACCESO DE LA POBLACIÓN A LA PROPIEDAD PREDIAL FORMALIZADA	1,305,484	1,493,847	1,446,494	1,403,582	1,134,605	1,079,458	1,044,746	72.3
0066: FORMACIÓN UNIVERSITARIA DE PREGRADO	109,484,590	135,673,904	112,292,120	78,970,764	61,415,622	59,475,089	57,872,013	43.8
0067: CELERIDAD EN LOS PROCESOS JUDICIALES DE FAMILIA	3,646,974	3,689,275	3,574,996	3,511,756	2,676,840	2,676,840	2,670,195	72.6
0068: REDUCCIÓN DE VULNERABILIDAD Y ATENCIÓN DE EMERGENCIAS POR DESASTRES	25,784,931	38,961,208	26,628,684	19,123,017	17,898,526	16,503,564	16,297,744	42.4
0072: PROGRAMA DE DESARROLLO ALTERNATIVO INTEGRAL Y SOSTENIBLE - PIRDAIS	36,791,464	30,009,165	27,198,229	21,999,530	20,297,212	19,238,510	19,135,027	64.1
0073: PROGRAMA PARA LA GENERACIÓN DEL EMPLEO SOCIAL INCLUSIVO - TRABAJA PERÚ	329,700	9,232,311	8,275,856	5,781,041	4,580,358	4,124,838	3,877,217	44.7
0074: GESTIÓN INTEGRADA Y EFECTIVA DEL CONTROL DE OFERTA DE DROGAS EN EL PERÚ	0	16,026	15,870	15,870	15,870	15,870	15,870	99.0
0079: ACCESO DE LA POBLACIÓN A LA IDENTIDAD	3,446,541	4,704,626	4,628,768	4,282,631	4,167,739	2,962,432	2,947,050	63.0
0080: LUCHA CONTRA LA VIOLENCIA FAMILIAR	0	4,627,190	3,986,406	3,980,502	3,021,816	2,991,125	2,989,523	64.6
0082: PROGRAMA NACIONAL DE SANEAMIENTO URBANO	1,715,486	40,246,855	14,816,486	8,915,023	8,895,703	8,806,275	8,544,712	21.9
0083: PROGRAMA NACIONAL DE SANEAMIENTO RURAL	95,853,311	173,022,215	147,558,476	103,723,883	84,504,659	80,697,563	78,369,405	46.6
0086: MEJORA DE LOS SERVICIOS DEL SISTEMA DE JUSTICIA PENAL	80,225,203	90,855,696	88,370,799	75,376,639	64,621,075	59,915,240	59,673,776	65.9
0087: INCREMENTO DE LA COMPETIVIDAD DEL SECTOR ARTESANÍA	8,000	1,700	700	700	700	700	700	41.2
0089: REDUCCIÓN DE LA DEGRADACIÓN DE LOS SUELOS AGRARIOS	59,185	88,808	88,808	76,194	76,194	76,194	76,194	85.8
0090: LOGROS DE APRENDIZAJE DE ESTUDIANTES DE LA EDUCACIÓN BÁSICA REGULAR	547,124,475	634,840,734	490,414,922	462,729,532	452,800,141	447,900,652	441,982,187	70.6
0091: INCREMENTO EN EL ACCESO DE LA POBLACIÓN DE 3 A 16 AÑOS A LOS SERVICIOS EDUCATIVOS PÚBLICOS DE LA EDUCACIÓN BÁSICA REGULAR	40,069,163	47,010,406	42,061,443	20,217,602	18,017,421	17,345,615	16,001,876	36.9
0093: DESARROLLO PRODUCTIVO DE LAS EMPRESAS	3,074,814	2,592,433	2,259,042	2,236,505	2,205,528	2,059,325	2,036,284	79.4
0094: ORDENAMIENTO Y DESARROLLO DE LA ACUICULTURA	896,072	1,126,557	1,109,642	665,562	665,406	665,106	595,594	59.0

Categoría Presupuestal	PIA	PIM	Certificación	Compromiso Anual	Ejecución			Avance %
					Atención de Compromiso Mensual	Devengado	Girado	
0095: FORTALECIMIENTO DE LA PESCA ARTESANAL	0	172	72	72	72	0	0	0.0
0096: GESTIÓN DE LA CALIDAD DEL AIRE	5,000	39,000	39,000	39,000	39,000	7,000	7,000	17.9
0097: PROGRAMA NACIONAL DE ASISTENCIA SOLIDARIA PENSION 65	42,818,340	43,054,016	28,680,223	28,631,167	28,630,706	28,626,012	28,623,022	66.5
0098: CUNA MAS	21,206,342	20,634,642	18,709,309	17,424,227	13,265,729	13,036,672	13,013,569	63.2
0099: CELERIDAD DE LOS PROCESOS JUDICIALES LABORALES	0	419,253	419,253	419,253	112,611	112,611	111,911	26.9
0101: INCREMENTO DE LA PRÁCTICA DE ACTIVIDADES FÍSICAS, DEPORTIVAS Y RECREATIVAS EN LA POBLACION PERUANA	4,372,763	15,751,187	13,152,353	6,903,742	6,691,394	5,879,478	5,442,033	37.3
0103: FORTALECIMIENTO DE LAS CONDICIONES LABORALES	5,127,078	2,854,678	2,626,354	2,528,388	1,778,949	1,659,422	1,653,311	58.1
0104: REDUCCION DE LA MORTALIDAD POR EMERGENCIAS Y URGENCIAS MEDICAS	3,750,278	11,972,201	10,257,644	5,350,521	4,359,789	4,318,128	4,239,657	36.1
0106: INCLUSION DE NIÑOS, NIÑAS Y JOVENES CON DISCAPACIDAD EN LA EDUCACION BASICA Y TECNICO PRODUCTIVA	2,196,495	2,175,005	1,032,578	1,022,332	1,021,070	1,015,835	988,716	46.7
0107: MEJORA DE LA FORMACION EN CARRERAS DOCENTES EN INSTITUTOS DE EDUCACION SUPERIOR NO UNIVERSITARIA	10,199,195	16,580,156	12,003,400	9,262,053	5,804,755	5,775,110	5,274,195	34.8
0109: NUESTRAS CIUDADES	1,116,006	2,397,982	1,214,226	847,601	772,964	747,164	747,164	31.2
0115: PROGRAMA NACIONAL DE ALIMENTACION ESCOLAR	73,138,655	67,218,513	66,799,078	66,757,606	65,920,623	41,539,085	40,232,251	61.8
0116: MEJORAMIENTO DE LA EMPLEABILIDAD E INSERCIÓN LABORAL- PROEMPLEO	332,076	581,925	511,687	433,344	428,172	402,937	287,847	69.2
0117: ATENCIÓN OPORTUNA DE NIÑAS, NIÑOS Y ADOLESCENTES EN PRESUNTO ESTADO DE ABANDONO	3,643,226	3,769,792	3,694,170	3,635,112	3,006,135	2,889,226	2,854,882	76.6
0118: ACCESO DE HOGARES RURALES CON ECONOMIAS DE SUBSISTENCIA A MERCADOS LOCALES - HAKU WINAY	15,035,484	22,859,578	22,815,420	22,815,420	21,169,589	21,169,589	21,169,589	92.6
0121: MEJORA DE LA ARTICULACION DE PEQUEÑOS PRODUCTORES AL MERCADO	20,230,952	24,266,008	12,172,338	10,635,289	9,769,252	6,255,091	6,152,719	25.8
0123: MEJORA DE LAS COMPETENCIAS DE LA POBLACION PENITENCIARIA PARA SU REINSERCIÓN SOCIAL POSITIVA	9,031,201	8,831,057	7,754,299	7,258,148	7,010,440	6,737,162	6,716,662	76.3
0125: MEJORA DE LA EFICIENCIA DE LOS PROCESOS ELECTORALES E INCREMENTO DE LA PARTICIPACION POLITICA DE LA CIUDADANIA	203,286	202,315	180,677	180,675	146,520	132,430	132,430	65.5
0126: FORMALIZACION MINERA DE LA PEQUEÑA MINERIA Y MINERIA ARTESANAL	0	199,023	174,570	122,351	119,101	114,881	113,231	57.7
0127: MEJORA DE LA COMPETITIVIDAD DE LOS DESTINOS TURISTICOS	7,615,400	1,961,495	1,572,099	1,351,560	1,334,663	1,268,285	1,265,099	64.7
0128: REDUCCION DE LA MINERIA ILEGAL	0	319,418	273,086	267,624	250,570	236,290	236,290	74.0
0129: PREVENCIÓN Y MANEJO DE CONDICIONES SECUNDARIAS DE SALUD EN PERSONAS CON DISCAPACIDAD	211,381	548,897	463,197	460,792	378,401	372,106	369,204	67.8
0130: COMPETITIVIDAD Y APROVECHAMIENTO SOSTENIBLE DE LOS RECURSOS FORESTALES Y DE LA FAUNA SILVESTRE	1,484,602	5,239,791	4,189,337	2,900,904	2,858,488	2,766,655	2,561,526	52.8
0131: CONTROL Y PREVENCIÓN EN SALUD MENTAL	1,297,023	3,258,519	2,934,682	2,833,568	2,419,180	2,371,745	2,271,971	72.8
0132: PUESTA EN VALOR Y USO SOCIAL DEL PATRIMONIO CULTURAL	966,675	1,089,803	762,662	696,295	523,295	514,495	514,495	47.2
0135: MEJORA DE LAS CAPACIDADES MILITARES PARA LA DEFENSA Y EL DESARROLLO NACIONAL	9,270,981	6,378,256	6,378,256	6,378,256	5,289,373	5,289,373	5,279,227	82.9
0138: REDUCCION DEL COSTO, TIEMPO E INSEGURIDAD EN EL SISTEMA DE TRANSPORTE	401,250,010	546,146,016	461,155,625	336,576,230	177,260,206	169,973,478	158,440,284	31.1
0139: DISMINUCION DE LA INCIDENCIA DE LOS CONFLICTOS, PROTESTAS Y MOVILIZACIONES SOCIALES VIOLENTAS QUE ALTERAN EL ORDEN PUBLICO	700,350	662,930	551,841	502,955	479,333	435,824	427,728	65.7
0140: DESARROLLO Y PROMOCION DE LAS ARTES E INDUSTRIAS CULTURALES	0	11,625	7,010	3,944	3,944	3,944	3,944	33.9
0142: ACCESO DE PERSONAS ADULTAS MAYORES A SERVICIOS ESPECIALIZADOS	125,469	179,377	118,251	93,934	83,574	79,359	76,500	44.2
0144: CONSERVACION Y USO SOSTENIBLE DE ECOSISTEMAS PARA LA PROVISION DE SERVICIOS ECOSISTEMICOS	3,867,741	4,711,896	2,370,224	1,809,655	1,240,669	1,127,542	1,112,304	23.9
0146: ACCESO DE LAS FAMILIAS A VIVIENDA Y ENTORNO URBANO ADECUADO	9,978,569	15,971,627	15,161,529	8,372,280	6,815,650	5,745,545	5,701,904	36.0
0147: FORTALECIMIENTO DE LA EDUCACION SUPERIOR TECNOLOGICA	0	214,850	37,842	37,842	37,842	37,842	37,842	17.6
0148: REDUCCION DEL TIEMPO, INSEGURIDAD Y COSTO AMBIENTAL EN EL TRANSPORTE URBANO	584,266	16,498,801	15,802,828	3,816,383	3,477,253	3,409,421	3,356,064	20.7
0149: MEJORA DEL DESEMPEÑO EN LAS CONTRATACIONES PUBLICAS	463,153	501,963	479,630	478,768	372,910	325,945	325,945	64.9
9001: ACCIONES CENTRALES	323,865,393	316,156,209	247,658,094	233,657,709	201,448,152	193,397,728	190,562,623	61.2
9002: ASIGNACIONES PRESUPUESTARIAS QUE NO RESULTAN EN PRODUCTOS	573,416,474	686,514,105	553,100,104	461,834,514	392,814,372	367,023,242	350,015,988	53.5

Fuente: Ministerio de Economía y Finanzas - SIAF.

Extracción: Oficina de Gestión de la Información y Estadística.

PIA: Presupuesto Institucional de Apertura.

PIM: Presupuesto Institucional Modificado.

Devengado: Reconocimiento de una obligación de pago derivado del gasto comprometido previamente registrado.

Fecha de Consulta: 30 de setiembre de 2019.

7. AUTORIDADES DEL DEPARTAMENTO

7.1 Nombre del Gobernador, Vice Gobernador, Alcalde Provincial y Alcaldes Distritales

REGIÓN	PROVINCIA	DISTRITO	NOMBRES Y APELLIDOS	CARGO
HUANUCO	AMBO	-	DAVID ANTONIO HERRERA YUMPE	ALCALDE PROVINCIAL
HUANUCO	AMBO	CAYNA	CESAR AUGUSTO ROMERO AQUINO	ALCALDE DISTRITAL
HUANUCO	AMBO	COLPAS	ALEX HENRY MARTINEZ TACUCHI	ALCALDE DISTRITAL
HUANUCO	AMBO	CONCHAMARCA	ROBERTO JESUS MENDOZA ESCOBAL	ALCALDE DISTRITAL
HUANUCO	AMBO	HUACAR	ROSSI RODRICH MARTEL CONDEZO	ALCALDE DISTRITAL
HUANUCO	AMBO	SAN FRANCISCO	CONSTANTINO RICAPA CARHUAS	ALCALDE DISTRITAL
HUANUCO	AMBO	SAN RAFAEL	JOEL SIMEI CRUZ GUTIERREZ	ALCALDE DISTRITAL
HUANUCO	AMBO	TOMAY-KICHWA	JUAN AGUIRRE AVILA	ALCALDE DISTRITAL
HUANUCO	DOS DE MAYO	-	LUIS MALDONADO RIVERA	ALCALDE PROVINCIAL
HUANUCO	DOS DE MAYO	CHUQUIS	LEOPOLDO CHAUPIS CORDOVA	ALCALDE DISTRITAL
HUANUCO	DOS DE MAYO	MARIAS	LUIS BERNEDO SERAFIN	ALCALDE DISTRITAL
HUANUCO	DOS DE MAYO	PACHAS	CARLOS ALBERTO BERROSPI PAREDES	ALCALDE DISTRITAL
HUANUCO	DOS DE MAYO	QUIVILLA	AMANCIO VERA BERROSPI	ALCALDE DISTRITAL
HUANUCO	DOS DE MAYO	RIPAN	BRUNO JUAN MERMA MENDOZA	ALCALDE DISTRITAL
HUANUCO	DOS DE MAYO	SHUNQUI	BILLY MENDOZA HUARAC	ALCALDE DISTRITAL
HUANUCO	DOS DE MAYO	SILLAPATA	DAVID BETANCOURT NACION	ALCALDE DISTRITAL
HUANUCO	DOS DE MAYO	YANAS	NIEVES PUJAY HIPOLO	ALCALDE DISTRITAL
HUANUCO	HUACAYBAMBA	-	JHONY EDISON ALVARADO ESTRADA	ALCALDE PROVINCIAL
HUANUCO	HUACAYBAMBA	CANCHABAMBA	IVAN RUPAY VASQUEZ	ALCALDE DISTRITAL
HUANUCO	HUACAYBAMBA	COCHABAMBA	YEMEN MEJIA AGUIRRE	ALCALDE DISTRITAL
HUANUCO	HUACAYBAMBA	PINRA	HITLER AGURTO ESPINOZA	ALCALDE DISTRITAL
HUANUCO	HUAMALIES	-	RICARDO WILLIAM TELLO INOCENTE	ALCALDE PROVINCIAL
HUANUCO	HUAMALIES	ARANCAY	ABNER MEZA BUENO	ALCALDE DISTRITAL
HUANUCO	HUAMALIES	CHAVIN DE PARIARCA	HERNAN ROMERO ZEVALLOS	ALCALDE DISTRITAL
HUANUCO	HUAMALIES	JACAS GRANDE	MANUEL VALVERDE MIRAVAL	ALCALDE DISTRITAL
HUANUCO	HUAMALIES	JIRCAN	JOSE LUIS HUANCA ISIDRO	ALCALDE DISTRITAL
HUANUCO	HUAMALIES	MIRAFLORES	REYNALDO ALEJANDRO TARAZONA CANO	ALCALDE DISTRITAL
HUANUCO	HUAMALIES	MONZON	MICHAEL NEILL RUBIO GABRIEL	ALCALDE DISTRITAL
HUANUCO	HUAMALIES	PUNCHAO	MANUEL HUARAC NIETO	ALCALDE DISTRITAL
HUANUCO	HUAMALIES	PUNOS	ARTURO MODESTO URBE SABRERA	ALCALDE DISTRITAL
HUANUCO	HUAMALIES	SINGA	HENRY VILLAVICENCIO BARDALES	ALCALDE DISTRITAL
HUANUCO	HUAMALIES	TANTAMAYO	ELISEO AMANTE SANCHEZ	ALCALDE DISTRITAL
HUANUCO	HUANUCO	-	JOSE LUIS VILLAVICENCIO GUARDIA	ALCALDE PROVINCIAL
HUANUCO	HUANUCO	AMARILIS	ANTONIO LEONIDAS PULGAR LUCAS	ALCALDE DISTRITAL
HUANUCO	HUANUCO	CHINCHAO	ADAIN ATAVILLOS CLEMENTE	ALCALDE DISTRITAL
HUANUCO	HUANUCO	CHURUBAMBA	ELBER PEDRO LEANDRO ZUÑIGA	ALCALDE DISTRITAL
HUANUCO	HUANUCO	MARGOS	WUILLMER VARGAS ROJAS	ALCALDE DISTRITAL
HUANUCO	HUANUCO	PILLCO MARCA	LIDGARDO VARA ESTRADA	ALCALDE DISTRITAL
HUANUCO	HUANUCO	QUISQUI	FELIX ASCENCIO CHAVEZ	ALCALDE DISTRITAL
HUANUCO	HUANUCO	SAN FRANCISCO DE CAYRAN	ROLANDO JUAN DOMINGUEZ PRESENTACION	ALCALDE DISTRITAL
HUANUCO	HUANUCO	SAN PABLO DE PILLAO	JULIAN LINO ALVAREZ	ALCALDE DISTRITAL
HUANUCO	HUANUCO	SAN PEDRO DE CHAULAN	EDITH HERMELINDA BONILLA SUDARIO	ALCALDE DISTRITAL
HUANUCO	HUANUCO	SANTA MARIA DEL VALLE	ISAIAS TOLENTINO VEGA	ALCALDE DISTRITAL
HUANUCO	HUANUCO	YACUS	EPIFANIO CLIMACO ESTEBAN ALVARADO	ALCALDE DISTRITAL
HUANUCO	HUANUCO	YARUMAYO	HECTOR ISAIAS ORBEZO MEDINA	ALCALDE DISTRITAL
HUANUCO	LAURICOCHA	-	EDISON EUFRACIO DIAZ ESQUIVEL	ALCALDE PROVINCIAL
HUANUCO	LAURICOCHA	BAÑOS	FREDI FERNANDO AVILES GONZALES	ALCALDE DISTRITAL
HUANUCO	LAURICOCHA	JIVIA	WENCESLAO DAVILA SANTOS	ALCALDE DISTRITAL
HUANUCO	LAURICOCHA	QUEROPALCA	WILLIAM CHAGUA RAMOS	ALCALDE DISTRITAL
HUANUCO	LAURICOCHA	RONDOS	RONEL ALBORNOZ ANAYA	ALCALDE DISTRITAL
HUANUCO	LAURICOCHA	SAN FRANCISCO DE ASIS	GAMANIEL SUAREZ URETA	ALCALDE DISTRITAL
HUANUCO	LAURICOCHA	SAN MIGUEL DE CAURI	GIDE AGILBERTO FALCON SANCHEZ	ALCALDE DISTRITAL
HUANUCO	LEONCIO PRADO	-	MIGUEL ANGEL MEZA MALPARTIDA	ALCALDE PROVINCIAL
HUANUCO	LEONCIO PRADO	CASTILLO GRANDE	PABEL ESPINOZA TRUJILLO	ALCALDE DISTRITAL
HUANUCO	LEONCIO PRADO	DANIEL ALOMIA ROBLES	MANUEL PONCE GOMEZ	ALCALDE DISTRITAL
HUANUCO	LEONCIO PRADO	HERMILIO VALDIZAN	EDGAR RAUL SANCHEZ ATAVILLOS	ALCALDE DISTRITAL
HUANUCO	LEONCIO PRADO	JOSE CRESPO Y CASTILLO	MADELEM SILVIA CLOUD TAPIA	ALCALDE DISTRITAL
HUANUCO	LEONCIO PRADO	LUYANDO	FELIX PULIDO RIOS	ALCALDE DISTRITAL
HUANUCO	LEONCIO PRADO	MARIANO DAMASO BERAUN	RICARDO ORDÓÑEZ PRINCIPE	ALCALDE DISTRITAL
HUANUCO	LEONCIO PRADO	PUCAYACU	LUIS LOHANDER GOMEZ LOZANO	ALCALDE DISTRITAL
HUANUCO	LEONCIO PRADO	PUEBLO NUEVO	JHONY SAUL POZO ROJAS	ALCALDE DISTRITAL
HUANUCO	LEONCIO PRADO	SANTO DOMINGO DE ANDA	ANTONIO MIGUEL SALVADOR JESUS	ALCALDE DISTRITAL
HUANUCO	MARAÑON	-	HIPOLITO AGUIRRE VEGA	ALCALDE PROVINCIAL
HUANUCO	MARAÑON	CHOLON	MIGUEL HERRADA MORALES	ALCALDE DISTRITAL
HUANUCO	MARAÑON	LA MORADA	ELMER EDMER REYES MAYLLE	ALCALDE DISTRITAL
HUANUCO	MARAÑON	SAN BUENAVENTURA	ROEL ANTONIO ESPINOZA MORENO	ALCALDE DISTRITAL
HUANUCO	MARAÑON	SANTA ROSA DE ALTO YANAJA	HUMNER HERRERA FERNANDEZ	ALCALDE DISTRITAL
HUANUCO	PACHITEA	-	RIDEL BARRUETA AROSTEGUI	ALCALDE PROVINCIAL
HUANUCO	PACHITEA	CHAGLLA	MERCEDES TOLENTINO CARHUA	ALCALDE DISTRITAL
HUANUCO	PACHITEA	MOLINO	JEAN KEVIN SUMARAN LINO	ALCALDE DISTRITAL
HUANUCO	PACHITEA	UMARI	CAMILO VAYMASTER CUEVA MEDINA	ALCALDE DISTRITAL
HUANUCO	PUERTO INCA	-	HILTER RIVERA BAHOMAN	ALCALDE PROVINCIAL
HUANUCO	PUERTO INCA	CODO DEL POZUZO	MANUEL LEONARDO HERRERA RETIS	ALCALDE DISTRITAL
HUANUCO	PUERTO INCA	HONORIA	MANUEL BERROSPI AQUINO	ALCALDE DISTRITAL
HUANUCO	PUERTO INCA	TOURNAVISTA	FREDY WILMER ZUÑIGA ANCO	ALCALDE DISTRITAL
HUANUCO	PUERTO INCA	YUYAPICHIS	HERMOGENES HURTADO CUBAS	ALCALDE DISTRITAL
HUANUCO	YAROWILCA	-	WILFREDO CECILIO CABRERA	ALCALDE PROVINCIAL
HUANUCO	YAROWILCA	APARICIO POMARES	AMADEOS REYNOLD MAYLLE BONIFACIO	ALCALDE DISTRITAL
HUANUCO	YAROWILCA	CAHUAC	EMEL TUCTO SOTO	ALCALDE DISTRITAL
HUANUCO	YAROWILCA	CHACABAMBA	JHONY AGUIRRE TUCTO	ALCALDE DISTRITAL
HUANUCO	YAROWILCA	CHORAS	BABI SOTO PONCIANO	ALCALDE DISTRITAL
HUANUCO	YAROWILCA	JACAS CHICO	NARCISO NEMECIO ABAD SALVADOR	ALCALDE DISTRITAL
HUANUCO	YAROWILCA	OBAS	DARWIN EUSTORGIO ABAD CASIMIRO	ALCALDE DISTRITAL
HUANUCO	HUANUCO	-	JUAN MANUEL , ALVARADO CORNELIO	GOBERNADOR REGIONAL
HUANUCO	HUANUCO	-	ERASMO ALEJANDRO , FERNANDEZ SIXTO	VICEGOBERNADOR REGIONAL

Fuente: Jurado Nacional de Elecciones - Resolucion N° 3594-2018-JNE
Extracción: Oficina de Gestión de la Información y Estadística.