

CARPETA GEOREFERENCIAL DEPARTAMENTO HUANCAMELICA PERÚ



Elaboración:

Oficina de Gestión de la Información y Estadística
Dirección General Parlamentaria

Lima, 30 de junio 2019

Índice

PRESENTACIÓN	4
1. INFORMACIÓN GENERAL DE LA REGIÓN.....	5
1.1 CARACTERÍSTICAS GEOGRÁFICAS.....	5
1.2 CARACTERÍSTICAS ECONÓMICAS.....	6
2. INCLUSIÓN SOCIAL.....	8
2.1 POBREZA E INCLUSIÓN SOCIAL	8
2.1.1. Población en situación de pobreza, 2007 - 2017 (porcentaje).....	8
2.1.2. Población en situación de pobreza extrema, 2013 - 2017 (porcentaje).....	8
2.2 EDUCACION.....	8
2.2.1. Matriculados Docentes, Instituciones Educativas y Programas del sistema educativo por etapa, modalidad, nivel educativo – 2018.	8
2.2.2 Promedio de años de estudio alcanzado por la población de 15 y más años de edad, 2007 - 2017.....	9
2.2.3 Tasa bruta de asistencia escolar de la población de 12 a 16 años de edad, 2008 - 2017.	9
2.3. SALUD	9
2.3.1. Infraestructura del sector salud por tipo de establecimiento 2014 - 2016.	9
2.3.2. Población asegurada en el Seguro Integral de Salud, según grupos de edad, 2010 – 2017.	10
2.3.2 Número de médicos de Salud, 2010 – 2017.	10
2.3.3 Número de habitantes por cada médico, 2010 – 2016 (número de personas).....	10
3. MUJER Y DESARROLLO SOCIAL	11
3.1 Víctimas de feminicidio, 2009 – 2017 (Casos registrados).....	11
3.2 Denuncias de violencia familiar, 2011 – 2017 (Casos registrados).....	11
3.3 Denuncias por Violación Sexual Registrados por Sexo y Edad 2017.	11
3.4 Denuncias de violencia familiar por agresión física, 2011 – 2017 (Casos registrados).....	12
3.5 Denuncias de violencia familiar por maltrato psicológico, 2011 – 2017.	12
4. TRABAJO	12
4.1 Población económicamente activa 2007 – 2017 (Miles de personas).....	12
4.2 Población Ocupada como Trabajador Independiente (Cuenta propia y empleador o patrono). 2007 - 2017 (Miles de personas).....	13
5. SEGURIDAD CIUDADANA.....	13
5.1 Denuncias de faltas 2008 – 2017 (casos registrados).....	13
5.2 Población de 15 y más Años de Edad del Área Urbana Víctima de Algún Acto Delictivo 2012 – 2017 (Porcentaje).....	13
5.3 Denuncias por robo de vehículos, 2008 - 2017 (casos registrados).....	14
5.4 Droga ilícita decomisada, 2011 – 2017 (kilogramos).....	14
5.5 Bandas delictivas desarticuladas, 2008 – 2017 (Casos registrados).....	14



5.6 Denuncias de Accidentes de Tránsito Fatales y No Fatales, 2013 – 2017 (Casos registrados).	15
5.7 Personas Atropelladas, 2008 – 2017 (Casos registrados).	15
6. PRESUPUESTO	16
6.1 Asignación Presupuestal	16
6.1.1 Presupuesto inicial del gobierno nacional, regional y local; Ley N° 30879, del Presupuesto del Sector Público para el año fiscal 2018.	16
6.1.2 Avance presupuestal por niveles de gobierno.	16
6.1.3 Programas presupuestales al 30 de junio de 2019.....	17
7. AUTORIDADES DE LA REGIÓN.....	19
7.1 Nombre del Gobernador, Vice Gobernador, Alcalde Provincial y Alcaldes Distritales.....	19

PRESENTACIÓN

La Dirección General Parlamentaria a través de la Oficina de Gestión de la Información y Estadística ha elaborado la Carpeta Estadística Georeferencial del departamento de Huancavelica, que tiene como propósito facilitar a los señores congresistas en su función de representación, así como a la Alta Dirección y Servicio Parlamentario, datos e información importante, respecto a los principales indicadores sociales de la realidad del departamento de Huancavelica.

La Carpeta Georeferencial, pretende describir y abarcar los puntos más relevantes que debe contener un estudio sobre la situación real y social del departamento, en concordancia con las políticas de estado actuales, en términos estadísticos, tomando como puntos ejes la Inclusión Social, la Seguridad Ciudadana y los Programas Estratégicos.

Para la elaboración de la presente carpeta, se ha recopilado y analizado la información de instituciones públicas, tales como: Instituto Nacional de Estadística e Informática – INEI, Ministerio de Economía y Finanzas, Organismo Nacional de Procesos Electorales – ONPE, Ministerio de Salud, y Ministerio del Interior, las mismas que se detallan en el contenido.

Con la presente Carpeta, la Dirección General Parlamentaria a través de la Oficina de Gestión de la Información y Estadística, espera contribuir con información importante para la toma de decisiones.

1. INFORMACIÓN GENERAL DE LA REGIÓN

1.1 CARACTERÍSTICAS GEOGRÁFICAS

a) Superficie y Ubicación Geográfica

El departamento de Huancavelica se encuentra ubicado en la zona centro sur del país, abarcando una superficie de 22 131 km², lo que representa el 1,7 por ciento del territorio nacional. Limita por el norte con Junín, por el este con Ayacucho, por el sur con Ica y Ayacucho, y por el oeste con Ica y Lima. Políticamente se encuentra dividido en 7 —Huancavelica, Acobamba, Angaraes (capital Lircay), Castrovirreyna, Churcampa, Huaytará y Tayacaja (capital Pampas) — y 94 distritos.

La configuración geográfica es montañosa y accidentada, siendo atravesado por la cordillera de los Andes, que lo divide en tres sectores: la zona interandina, caracterizada por las grandes elevaciones de la cordillera y que conforman la mayor parte del territorio; la vertiente occidental, donde las montañas descienden sobre la costa formando una pendiente pronunciada; y en el nororiente, existe una franja de selva alta. Presenta cinco abras (accidentes geográficos), siendo las más importantes Huayraccasa en la provincia de Huancavelica, Chonta en Castrovirreyna, y Pampamali en Angaraes.

b) Población

Según las proyecciones poblacionales del INEI al 2019, Huancavelica albergaba una población de 508,751 habitantes, lo que representa el 1.5% de la población nacional.

CUADRO N° 1
Huancavelica: Superficie, Población y Densidad Poblacional 2019

Departamento	Superficie (Km ²)	Población Estimada 2019	Densidad Poblacional hab/km ²
PERÚ TOTAL	1,280,085.9	33,260,408	26
Huancavelica	22,125.2	508,751	23

Nota: El Perú tiene soberanía y jurisdicción so el mar adyacente a sus costas del territorio nacional, porción del Pacífico denominada MAR DE GRAU, comprendida entre esas costas y una línea imaginaria paralela a ellas; y trazada sobre el mar a una distancia de doscientas (200) millas marinas, medidas siguiendo la línea de los paralelos geográficos. Respecto de las islas nacionales, esta demarcación se traza señalándose una de mar contigua a la costa de dichas islas hasta una distancia de doscientas millas marinas, medidas desde cada uno de los puntos de contorno de estas. Se considera, cualquier sea su profundidad y la extensión necesaria para reservar, proteger, conservar y utilizar los recursos y riquezas naturales de toda clase que se encuentren en o debajo del mar, sin afectar el derecho de libre navegación de naves de todas las naciones conforme al Derecho Internacional. Esta zona marítima peruana fué declarada en el Decreto Supremo N° 781 del 01 de Agosto de 1947.

Fuente: Instituto Nacional de Estadística e Informática.

Elaboración: Oficina de Gestión de la Información y Estadística.

c) Clima

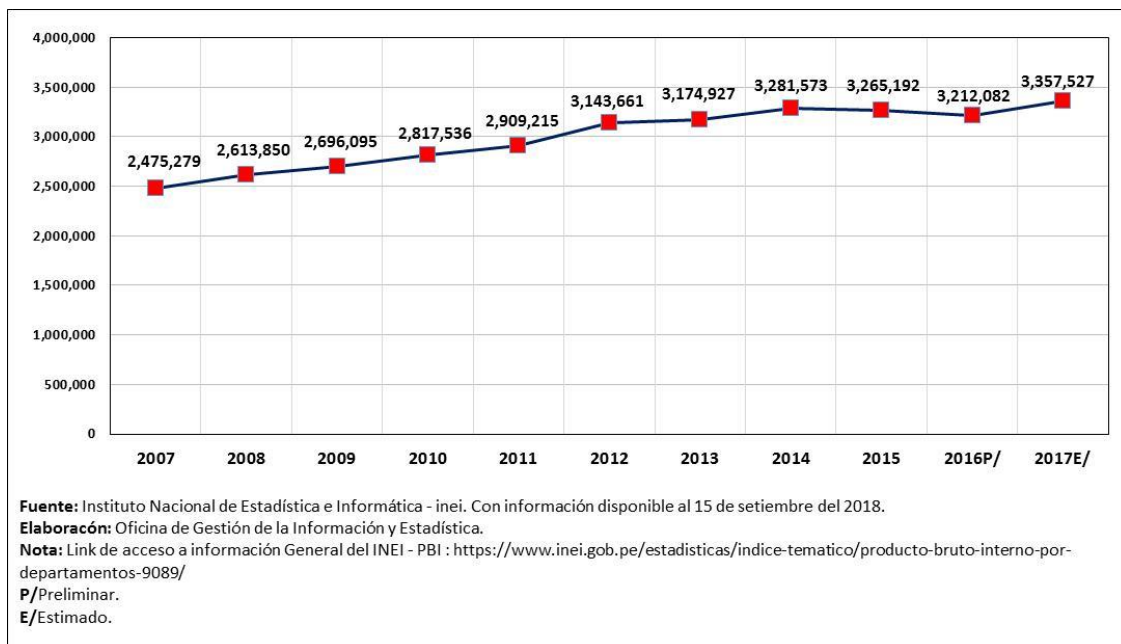
El departamento tiene variedad de microclimas por las diferencias de altitud. En los valles interandinos la temperatura promedio máxima es de 18°C y la mínima desciende a bajo cero. La temporada de lluvias se inicia en noviembre y concluye en abril, mientras que la estación seca dura entre mayo y octubre. Los principales ríos de la región son el Mantaro, Pampas, Huarpa y el Chunchanfa. Las principales lagunas son Huarmicocha (ubicada a 4 582 m.s.n.m.), cuyas aguas confluyen a la vertiente del Pacífico, Choclococha y Orcococha, situadas a 4529 y 4625 m.s.n.m. respectivamente, que derivan sus aguas a la vertiente del Atlántico.

1.2 CARACTERÍSTICAS ECONÓMICAS

a) Estructura productiva

El aporte de Huancavelica al Producto Bruto Interno (PBI) Nacional, según cifras del INEI al año 2017E, fue del 0.72 por ciento, siendo el valor agregado bruto de 3,357,527 (miles de Soles)

CUADRO N° 2
 Huancavelica: Producto Bruto Interno 2017E
 Valores a precios constantes 2007
 (Miles de nuevos soles)



En la estructura productiva, sobresale el sector de electricidad y agua, al representar el 30.6% del VAB departamental de 2017, seguido del sector Agricultura, Caza y Silvicultura con 9.3% de participación.

b) Evolución de la Actividad Productiva

Agricultura

La actividad agropecuaria, que significó el 9.3.0 por ciento del VAB departamental de 2017, absorbe un importante sector de la PEA del departamento. La superficie con aptitud agrícola asciende a 220 mil hectáreas, de las cuales sólo el 8.1 por ciento se encuentra bajo riego y el 91.9 por ciento restante es de seco. Los

principales cultivos son la papa y arveja grano verde, siendo Lima el principal mercado de destino y particularmente durante el primer semestre de cada año.

c) Electricidad y agua

Este sector cuenta con la mayor significancia en el VAB departamental, habiendo participado con el 30.6 por ciento en el 2017, debido a la generación de la Central Hidroeléctrica del Mantaro, la que es considerada como una obra majestuosa, y está se encuentra ubicada en el distrito de Colcabamba, provincia de Tayacaja y está conformado por dos centrales hidroeléctricas, Antúnez de Mayolo y Restitución, quienes en conjunto aportan más del 20 por ciento, al total de energía producida en el país, garantizando energía a departamentos de la costa central, así como a otros de la sierra central y sur.

d) Minería

En este sector destaca la producción de minerales como cobre, oro, plata, zinc y plomo. En plata y cobre, el complejo minero más importante es Cobriza; en oro, Castrovirreyna y Minsur; en plata, Castrovirreyna y Buenaventura; en zinc, Caudalosa y Buenaventura; y en plomo, Castrovirreyna y Buenaventura.

e) Manufactura

El sector manufacturero de Huancavelica contribuyó con el 1.7 por ciento al VAB departamental del 2017, y está conformada por pequeñas y micro empresas familiares dedicadas a la producción de textiles, derivados lácteos, metal – mecánica y carpinterías.

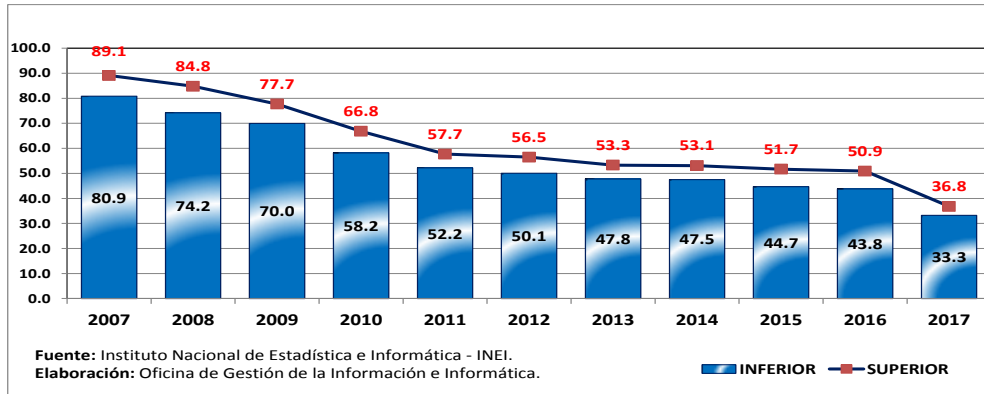
f) Servicios financieros

En los últimos años se ha registrado una leve expansión del sistema financiero, ante la mayor presencia de instituciones de microfinanzas (cajas municipales, cajas rurales y financieras). El número de oficinas (agencias) se mantuvo entre los años 2016 – 2018.

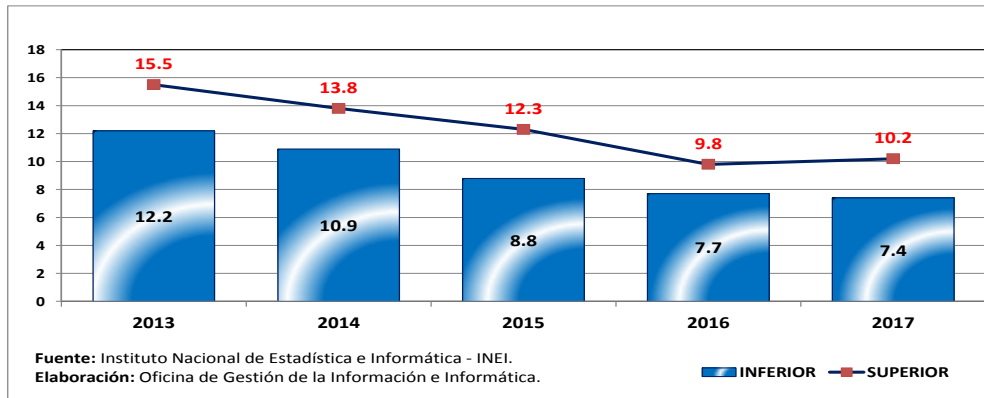
2. INCLUSIÓN SOCIAL

2.1 POBREZA E INCLUSIÓN SOCIAL

2.1.1. Población en situación de pobreza, 2007 - 2017 (porcentaje).



2.1.2. Población en situación de pobreza extrema, 2013 - 2017 (porcentaje).



2.2 EDUCACION

2.2.1. Matriculados Docentes, Instituciones Educativas y Programas del sistema educativo por etapa, modalidad, nivel educativo – 2018.

Nivel educativo y estrategia/característica	Total	Gestión		Área		Sexo	
		Pública	Privada	Urbana	Rural	Masculino	Femenino
Total Básica Regular	109,782	106,021	3,761	63,028	46,754	55,789	53,993
Inicial ciclo I (0-2 años) 1/	1,453	1,415	38	591	862	758	695
Cuna	49	49	0	49	0	28	21
Cuna Jardín 2/	151	113	38	136	15	79	72
PRONOEI Ciclo I	1,253	1,253	0	406	847	651	602
Inicial ciclo II (3-5 años)	21,032	20,219	813	10,652	10,380	10,716	10,316
Jardín	18,834	18,381	453	9,607	9,227	9,539	9,295
Cuna-jardín 3/	1,026	666	360	938	88	551	475
PRONOEI Ciclo II	1,172	1,172	0	107	1,065	626	546
Primaria	45,245	43,558	1,687	24,360	20,885	22,977	22,268
Polidocente Completo	26,507	25,015	1,492	21,540	4,967	13,389	13,118
Polidocente Multigrado	16,277	16,082	195	2,747	13,530	8,318	7,959
Unidocente Multigrado	2,461	2,461	0	73	2,388	1,270	1,191
Secundaria	42,052	40,829	1,223	27,425	14,627	21,338	20,714
Presencial	42,017	40,794	1,223	27,425	14,592	21,316	20,701
A distancia	35	35	0	0	35	22	13
En alternancia	0	0	0	0	0	0	0

Nota: La matrícula en Educación Inicial excluye a los participantes en Ludotecas y PAIGRUMA. Ver cuadro N° 7.

1/ Incluye niños con edades mayores a dos años matriculados en programas de inicial ciclo I.

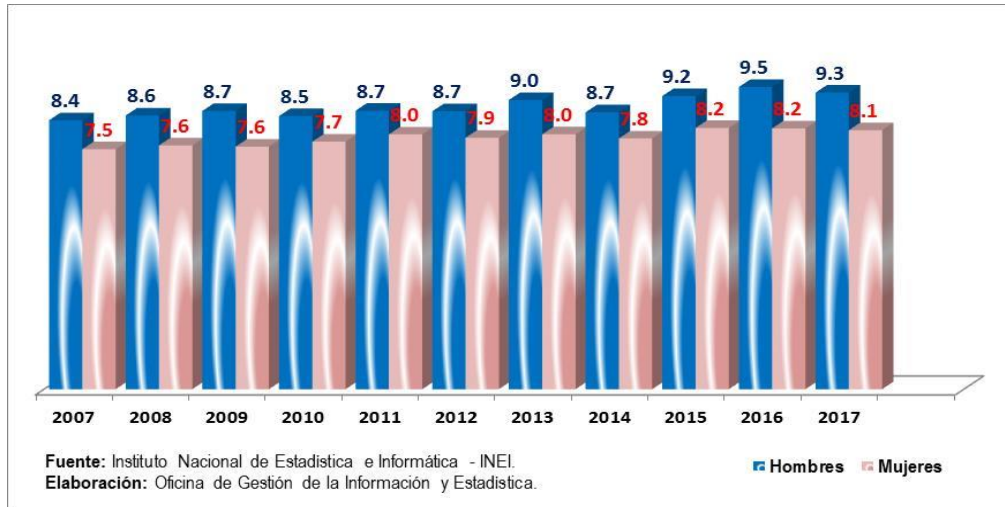
2/ Comprende matrícula de 0-2 años en cuna-jardín.

3/ Comprende matrícula de 3-5 años en cuna-jardín.

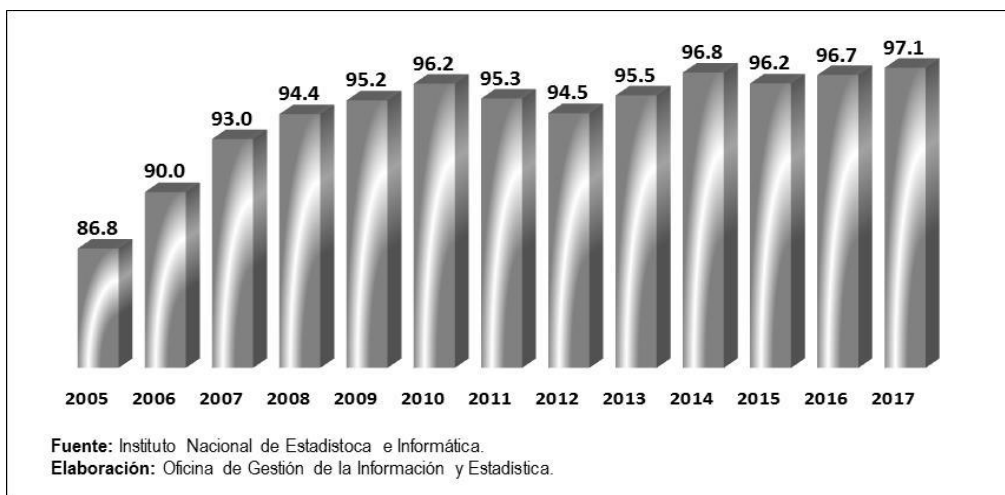
Fuente: MINISTERIO DE EDUCACIÓN - Censo Escolar.

Extracción: Oficina de Gestión de la Información y Estadística.

2.2.2 Promedio de años de estudio alcanzado por la población de 15 y más años de edad, 2007 - 2017.

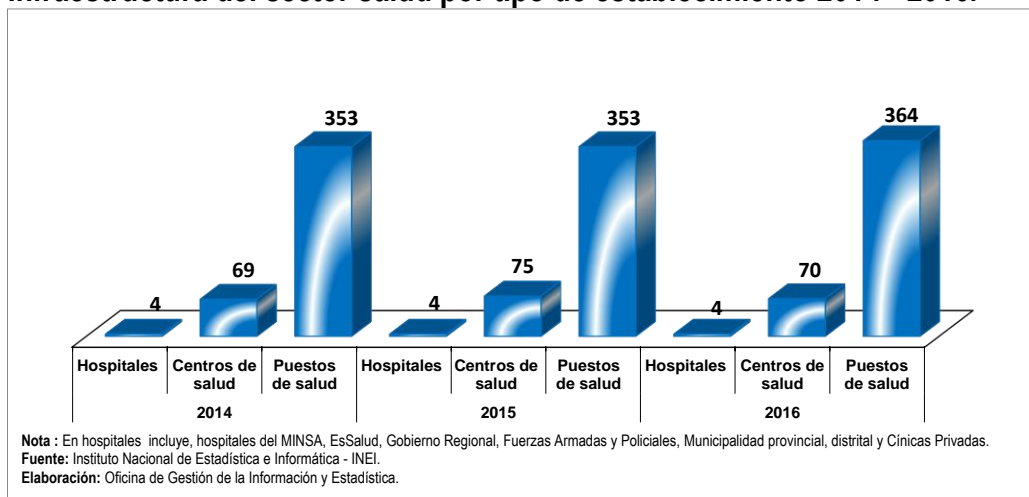


2.2.3 Tasa bruta de asistencia escolar de la población de 12 a 16 años de edad, 2008 - 2017.



2.3. SALUD

2.3.1. Infraestructura del sector salud por tipo de establecimiento 2014 - 2016.



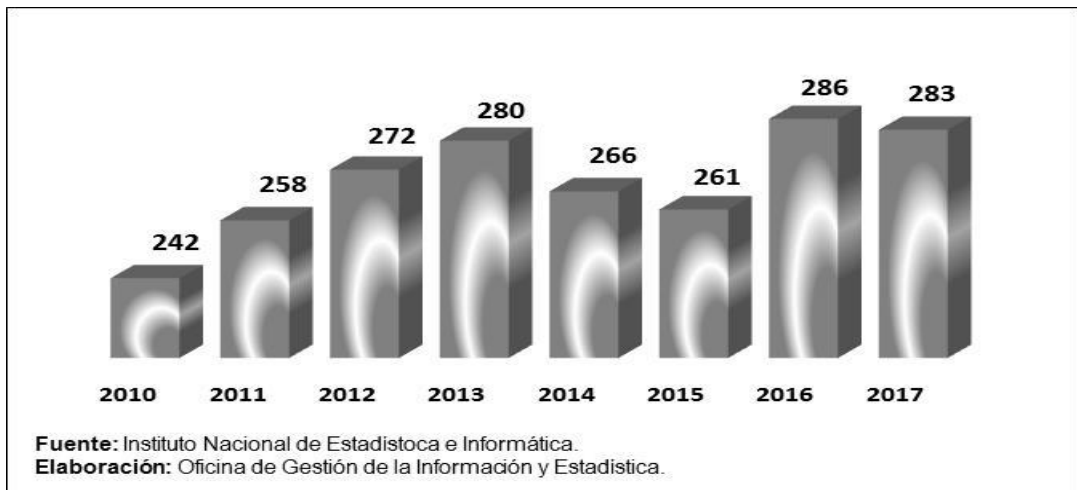
2.3.2. Población asegurada en el Seguro Integral de Salud, según grupos de edad, 2010 – 2017.

Grupos de edad / Departamento	2007	2008	2009	2010	2011	2012	2013	2014	2015	2016	2017
Total	6 983 157	10 358 793	11 815 242	12 385 998	12 760 504	11 353 562	13 725 247	15 754 305	16 772 956	17 092 349	16 501 717
Huancavelica											
Menor de 10 años	104 044	105 267	105 747	104 170	107 454	84 094	83 403	72 564	71 314	68 953	64 324
De 10 a 19 años	76 550	92 799	100 064	98 406	122 252	91 872	96 917	87 795	85 608	80 361	77 044
De 20 a 59 años	32 259	88 261	93 603	106 810	141 556	130 093	139 163	133 706	133 512	134 061	132 170
De 60 y más	6 394	22 881	25 124	27 085	38 235	35 701	37 520	37 882	37 825	38 553	38 432

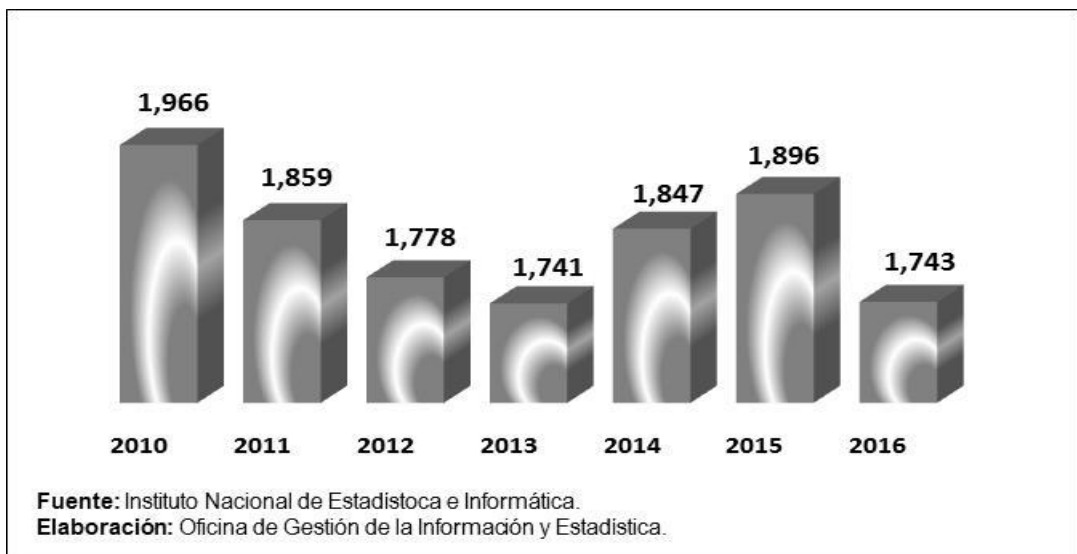
Fuente: Instituto Nacional de Estadística e Informática - Seguro Integral de Salud (SIS) - Base de Datos - Central.

Elaboración: Oficina de Gestión de la Información y Estadística.

2.3.2 Número de médicos de Salud, 2010 – 2017.

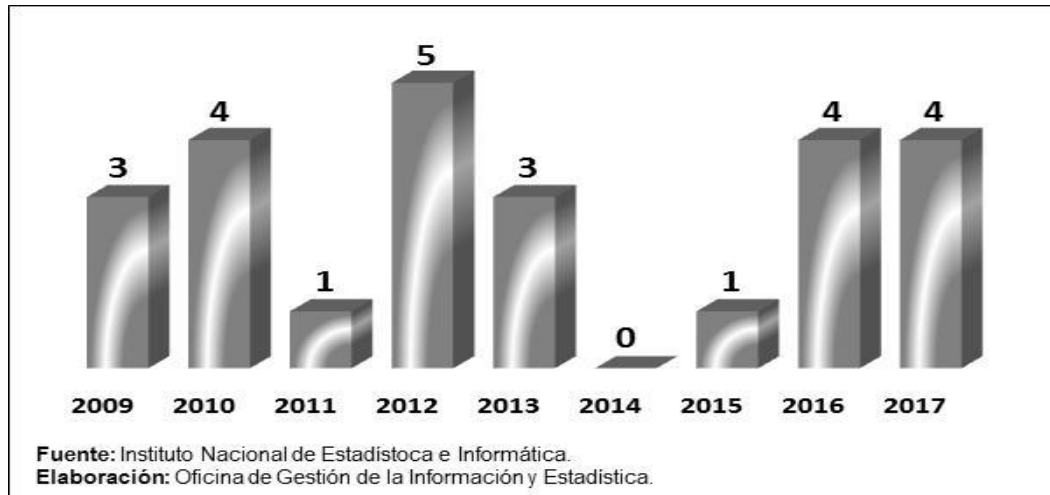


2.3.3 Número de habitantes por cada médico, 2010 – 2016 (número de personas).

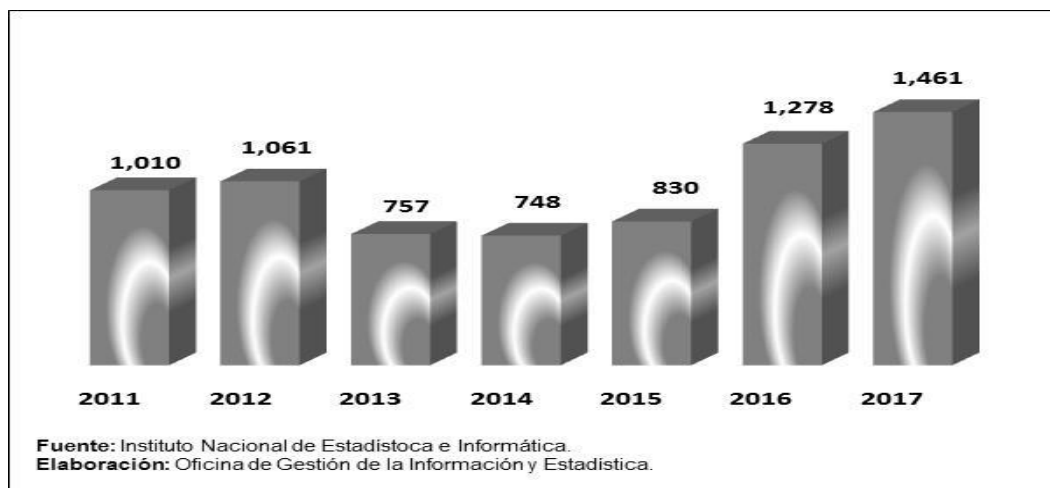


3. MUJER Y DESARROLLO SOCIAL

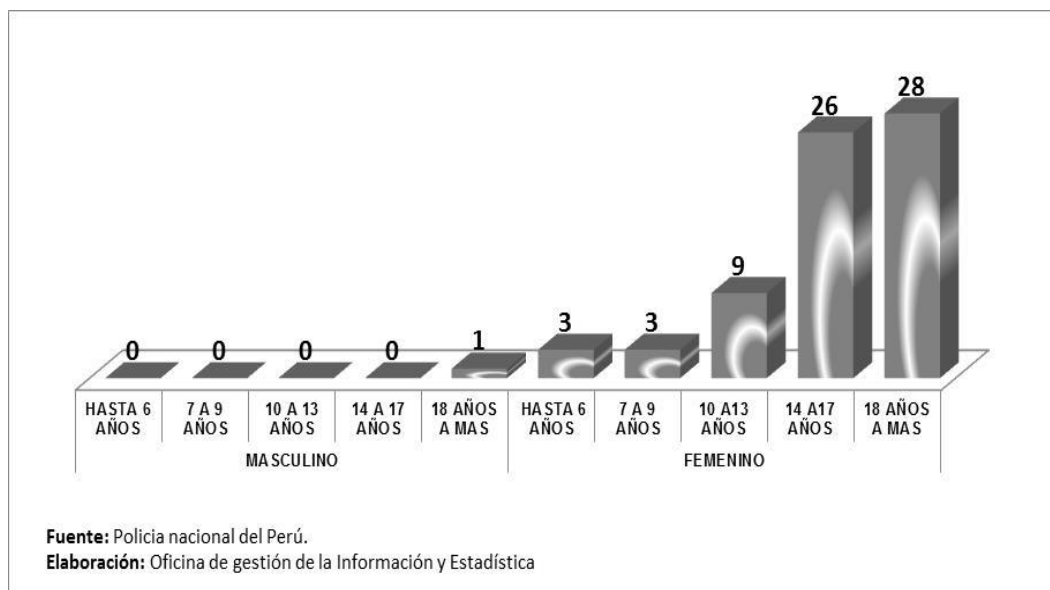
3.1 Víctimas de feminicidio, 2009 – 2017 (Casos registrados).



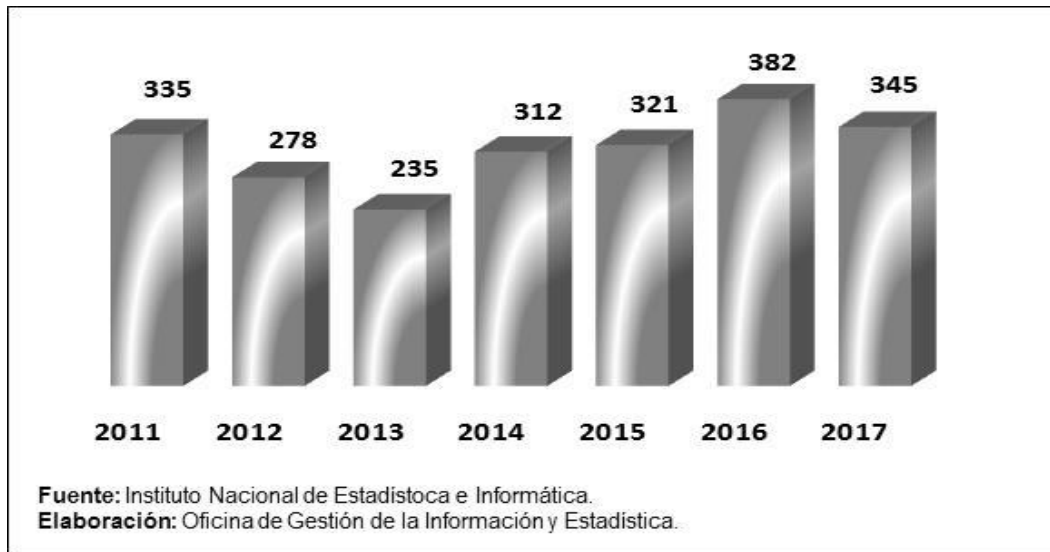
3.2 Denuncias de violencia familiar, 2011 – 2017 (Casos registrados).



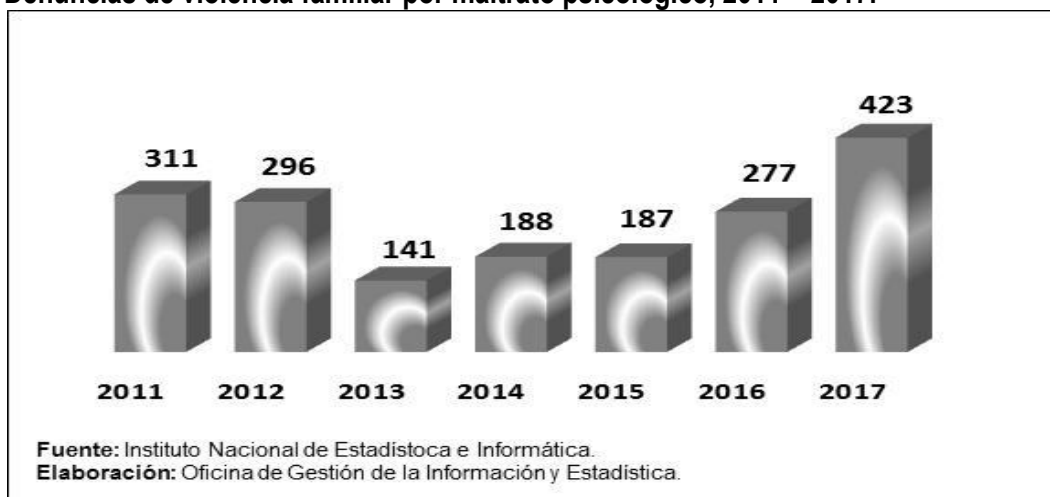
3.3 Denuncias por Violación Sexual Registrados por Sexo y Edad 2017.



3.4 Denuncias de violencia familiar por agresión física, 2011 – 2017 (Casos registrados).

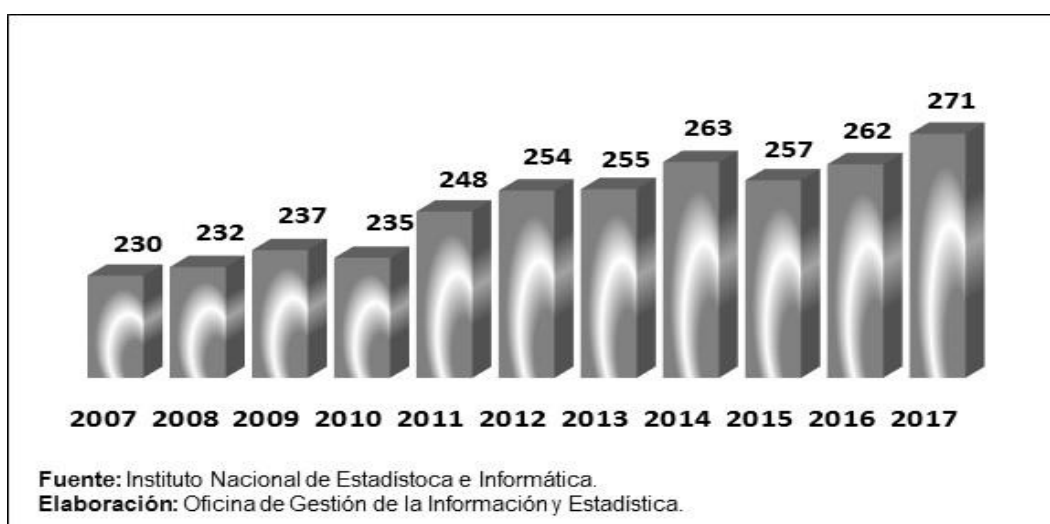


3.5 Denuncias de violencia familiar por maltrato psicológico, 2011 – 2017.

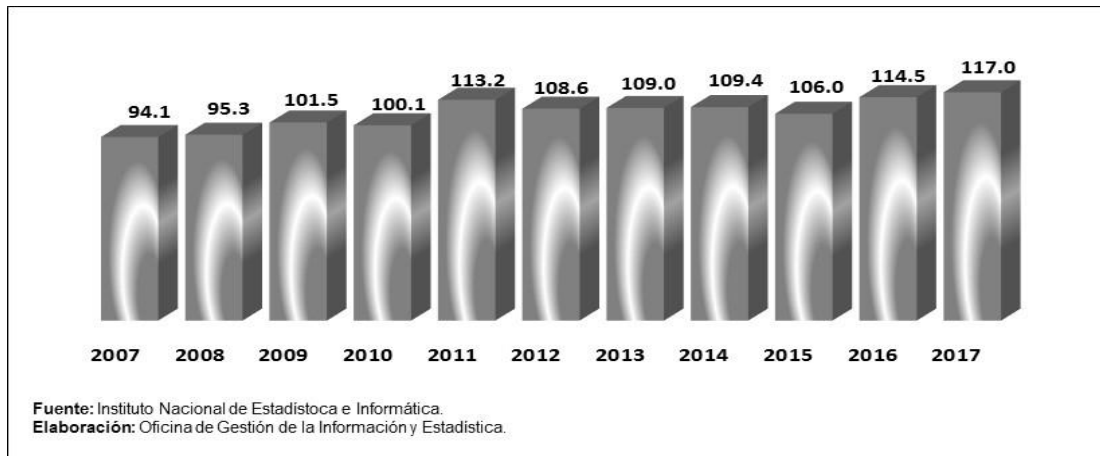


4. TRABAJO

4.1 Población económicamente activa 2007 – 2017 (Miles de personas).

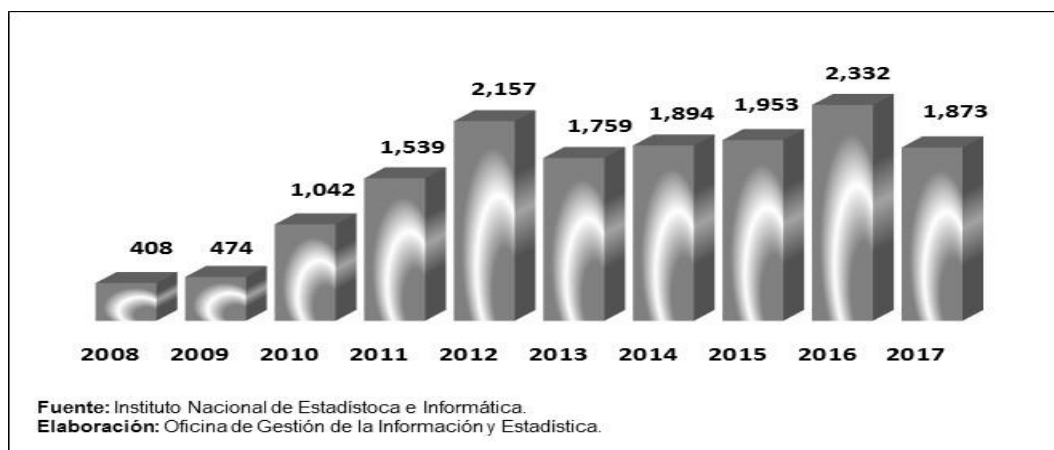


4.2 Población Ocupada como Trabajador Independiente (Cuenta propia y empleador o patrono). 2007 - 2017 (Miles de personas).

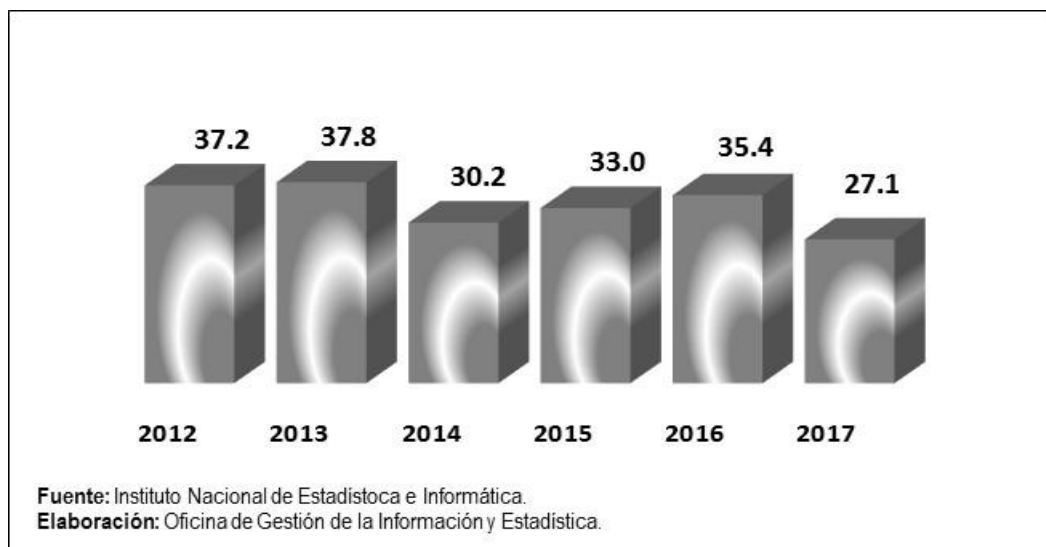


5. SEGURIDAD CIUDADANA

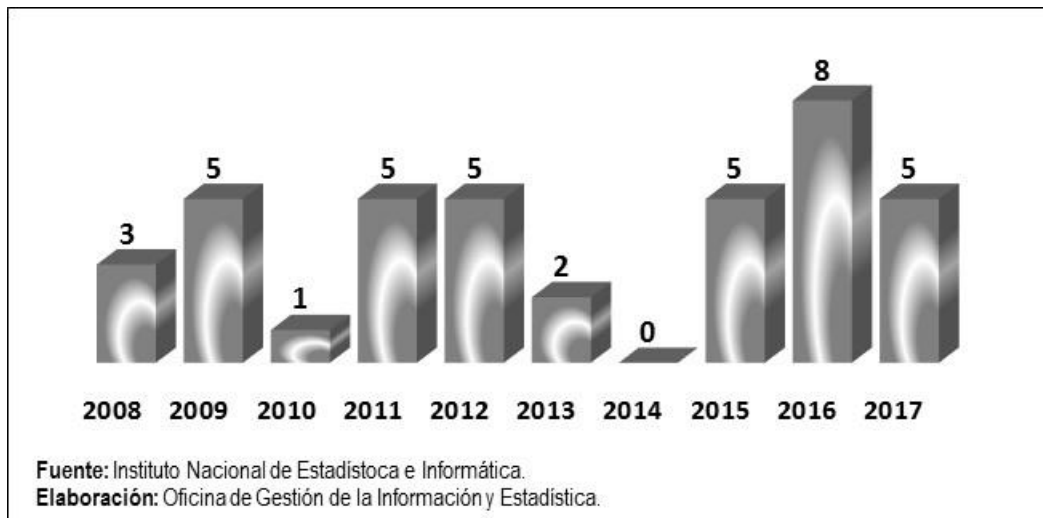
5.1 Denuncias de faltas 2008 – 2017 (casos registrados).



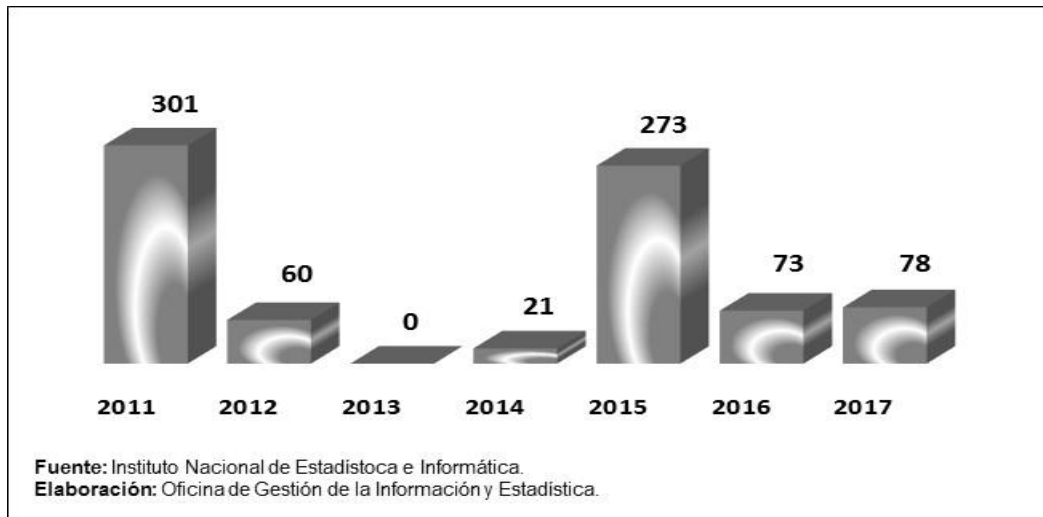
5.2 Población de 15 y más Años de Edad del Área Urbana Víctima de Algún Acto Delictivo 2012 – 2017 (Porcentaje).



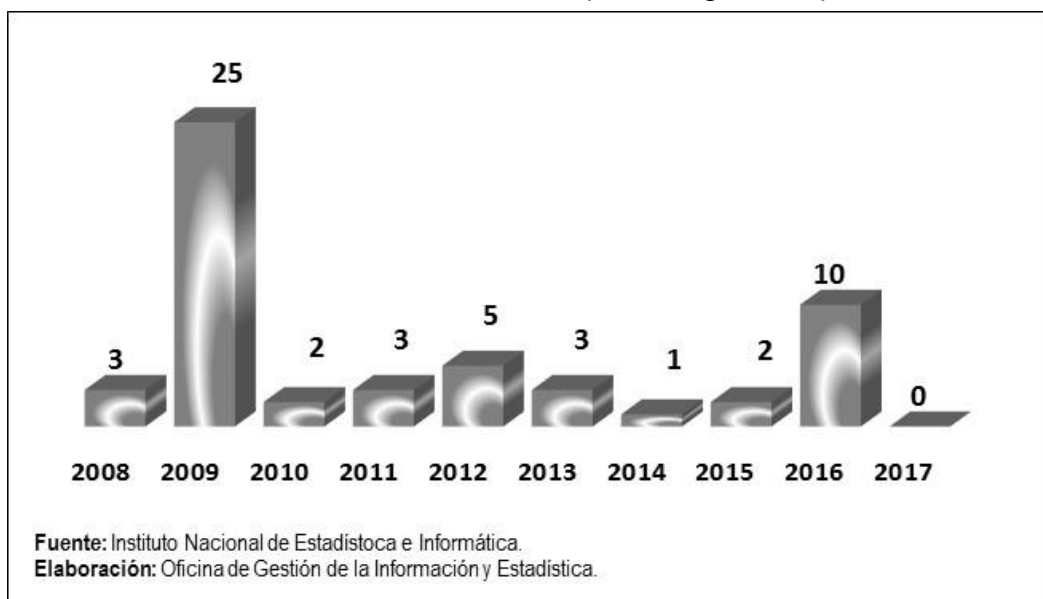
5.3 Denuncias por robo de vehículos, 2008 - 2017 (casos registrados).



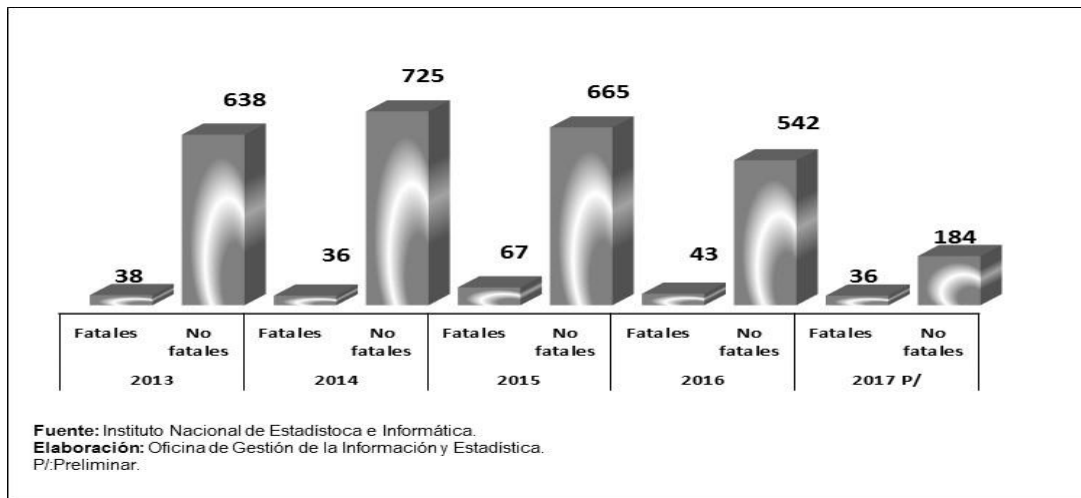
5.4 Droga ilícita decomisada, 2011 – 2017 (kilogramos).



5.5 Bandas delictivas desarticuladas, 2008 – 2017 (Casos registrados).



5.6 Denuncias de Accidentes de Tránsito Fatales y No Fatales, 2013 – 2017 (Casos registrados).



5.7 Personas Atropelladas, 2008 – 2017 (Casos registrados).



6. PRESUPUESTO

6.1 Asignación Presupuestal

6.1.1 Presupuesto inicial del gobierno nacional, regional y local; Ley N° 30879, del Presupuesto del Sector Público para el año fiscal 2018.

Departamento (Meta)	Gobierno Nacional (PIA)	Gobierno Local (PIA)	Gobierno Regional (PIA)
Total Perú	118,227,641,778	19,930,851,181	29,915,914,285
HUANCAVELICA	694,208,867	318,189,102	925,981,231

Fuente: Ministerio de Economía y Finanzas - SIAF.

Extracción: Oficina de Gestión de la Información y Estadística.

PIA: Presupuesto Institucional de Apertura.

Fecha de Extracción: 29/03/2019

6.1.2 Avance presupuestal por niveles de gobierno.

NIVEL DE GOBIERNO	PIA	PIM	Avance %
TOTAL PERU	168,074,407,244	185,008,169,045	37.4
GOBIERNO NACIONAL	694,208,867	851,274,835	43.8
GOBIERNO REGIONAL	927,256,104	1,121,498,560	39.8
GOBIERNO LOCAL	318,189,102	645,978,974	30.1

Fuente: Ministerio de Economía y Finanzas - SIAF.

Extracción: Oficina de Gestión de la Información y Estadística.

PIA: Presupuesto Institucional de Apertura.

PIM: Presupuesto Institucional Modificado

Fecha de Extracción: 30/06/2018

6.1.3 Programas presupuestales al 30 de junio de 2019.

Categoría Presupuestal	PIA	PIM	Certificación	Compromiso Anual	Ejecución			Avance %
					Atención de Compromiso Mensual	Devengado	Girado	
0001: PROGRAMA ARTICULADO NUTRICIONAL	100,873,185	98,688,906	55,219,587	46,819,045	44,245,731	42,626,948	40,802,141	43.2
0002: SALUD MATERNO NEONATAL	106,499,984	122,226,078	104,392,919	94,385,888	57,141,528	56,461,333	54,792,448	46.2
0016: TBC-VIH/SIDA	4,553,945	6,298,087	4,189,909	3,596,531	3,488,773	3,062,339	2,951,500	48.6
0017: ENFERMEDADES METAXENICAS Y ZOONOSIS	2,043,611	2,197,953	1,386,810	1,187,717	1,093,670	969,902	927,504	44.1
0018: ENFERMEDADES NO TRANSMISIBLES	11,273,349	14,398,958	5,914,449	5,598,666	5,205,093	4,876,025	4,681,767	33.9
0024: PREVENCIÓN Y CONTROL DEL CÁNCER	2,400,845	2,506,634	1,380,905	1,342,704	1,250,181	1,160,834	1,110,605	46.3
0030: REDUCCIÓN DE DELITOS Y FALTAS QUE AFECTAN LA SEGURIDAD CIUDADANA	57,354,612	86,064,323	80,250,104	63,839,359	32,227,617	31,898,838	31,520,845	37.1
0036: GESTIÓN INTEGRAL DE RESIDUOS SÓLIDOS	3,958,525	15,236,071	11,518,608	4,976,066	4,685,844	3,300,904	3,062,390	21.7
0039: MEJORA DE LA SANIDAD ANIMAL	3,323,769	7,184,511	2,046,486	1,473,349	1,386,852	1,288,458	1,261,106	17.9
0040: MEJORA Y MANTENIMIENTO DE LA SANIDAD VEGETAL	2,514,324	2,276,694	1,688,314	823,610	823,610	815,040	750,463	35.8
0041: MEJORA DE LA INOCUIDAD AGROALIMENTARIA	6,269,391	5,617,824	1,124,413	285,265	214,804	169,323	158,089	3.0
0042: APROVECHAMIENTO DE LOS RECURSOS HÍDRICOS PARA USO AGRARIO	52,259,786	59,416,157	41,467,273	20,713,425	12,214,538	9,659,977	7,748,325	16.3
0046: ACCESO Y USO DE LA ELECTRIFICACIÓN RURAL	7,065,527	6,328,679	1,559,056	548,611	458,255	427,733	402,733	6.8
0047: ACCESO Y USO ADECUADO DE LOS SERVICIOS PÚBLICOS DE TELECOMUNICACIONES E INFORMACIÓN ASOCIADOS	1,949,966	51,336,684	42,711,976	42,206,782	42,047,582	41,957,985	205,495	81.7
0048: PREVENCIÓN Y ATENCIÓN DE INCENDIOS, EMERGENCIAS MÉDICAS, RESCATES Y OTROS	4,731,999	5,103,999	372,000	0	0	0	0	0.0
0049: PROGRAMA NACIONAL DE APOYO DIRECTO A LOS MÁS POBRES	44,828,889	45,080,563	44,814,464	44,720,645	21,470,918	21,314,639	21,310,989	47.3
0057: CONSERVACIÓN DE LA DIVERSIDAD BIOLÓGICA Y APROVECHAMIENTO SOSTENIBLE DE LOS RECURSOS NATURALES EN ÁREA NATURAL PROTEGIDA	2,126,839	3,604,028	1,839,595	1,215,595	853,024	528,089	4,000	14.7
0058: ACCESO DE LA POBLACIÓN A LA PROPIEDAD PREDIAL FORMALIZADA	1,054,192	1,139,456	1,048,697	1,045,197	707,560	503,127	494,066	44.2
0066: FORMACIÓN UNIVERSITARIA DE PREGRADO	41,210,359	69,068,843	58,392,476	37,392,144	23,160,898	22,492,416	22,313,425	32.6
0067: CELERIDAD EN LOS PROCESOS JUDICIALES DE FAMILIA	0	1,391,344	1,256,358	1,123,004	479,959	472,300	452,959	33.9
0068: REDUCCIÓN DE VULNERABILIDAD Y ATENCIÓN DE EMERGENCIAS POR DESASTRES	35,981,699	85,590,039	78,224,245	31,233,413	27,978,891	27,147,957	25,163,763	31.7
0073: PROGRAMA PARA LA GENERACIÓN DEL EMPLEO SOCIAL INCLUSIVO - TRABAJA PERÚ	375,730	32,414,308	24,541,802	11,647,875	11,470,387	11,411,828	2,596,196	35.2
0074: GESTIÓN INTEGRADA Y EFECTIVA DEL CONTROL DE OFERTA DE DROGAS EN EL PERÚ	0	40,427	40,427	36,134	36,134	31,281	29,293	77.4
0079: ACCESO DE LA POBLACIÓN A LA IDENTIDAD	2,258,835	2,462,428	2,350,034	1,951,868	1,596,137	1,112,691	1,094,241	45.2
0080: LUCHA CONTRA LA VIOLENCIA FAMILIAR	0	3,392,345	3,058,505	3,014,386	1,719,041	1,597,934	1,597,178	47.1
0082: PROGRAMA NACIONAL DE SANEAMIENTO URBANO	6,804,876	16,453,914	11,636,496	3,321,337	3,206,636	3,072,326	2,740,167	18.7
0083: PROGRAMA NACIONAL DE SANEAMIENTO RURAL	47,833,277	137,745,592	114,658,978	42,123,576	33,927,496	29,255,467	26,238,332	21.2
0086: MEJORA DE LOS SERVICIOS DEL SISTEMA DE JUSTICIA PENAL	18,538,829	25,072,382	23,267,745	22,672,512	13,386,927	11,901,632	11,770,872	47.5
0087: INCREMENTO DE LA COMPETIVIDAD DEL SECTOR ARTESANÍA	63,677	62,898	44,685	39,268	35,544	28,892	28,892	45.9
0089: REDUCCIÓN DE LA DEGRADACIÓN DE LOS SUELOS AGRARIOS	502,619	546,044	88,012	88,012	88,012	86,262	86,262	15.8
0090: LOGROS DE APRENDIZAJE DE ESTUDIANTES DE LA EDUCACIÓN BÁSICA REGULAR	410,117,320	450,835,323	267,680,279	253,552,740	245,742,712	241,063,993	234,676,425	53.5
0091: INCREMENTO EN EL ACCESO DE LA POBLACIÓN DE 3 A 16 AÑOS A LOS SERVICIOS EDUCATIVOS PÚBLICOS DE LA EDUCACIÓN BÁSICA REGULAR	66,383,738	51,719,024	31,935,043	17,905,968	15,552,272	14,972,497	13,753,250	29.0
0094: ORDENAMIENTO Y DESARROLLO DE LA ACUICULTURA	187,460	184,705	124,886	33,830	33,830	33,830	33,040	18.3
0097: PROGRAMA NACIONAL DE ASISTENCIA SOLIDARIA PENSION 65	35,008,918	35,530,610	34,961,662	34,871,352	28,392,657	17,294,344	17,290,908	48.7
0098: CUNA MÁS	19,804,291	20,123,111	17,974,504	15,749,165	9,587,600	9,271,281	8,527,024	46.1
0101: INCREMENTO DE LA PRÁCTICA DE ACTIVIDADES FÍSICAS, DEPORTIVAS Y RECREATIVAS EN LA POBLACIÓN PERUANA	1,360,785	14,148,447	10,860,140	8,687,861	7,624,498	6,573,925	5,815,686	46.5
0104: REDUCCIÓN DE LA MORTALIDAD POR EMERGENCIAS Y URGENCIAS MÉDICAS	1,217,785	1,894,070	1,528,524	786,477	671,779	646,258	604,862	34.1
0106: INCLUSIÓN DE NIÑOS, NIÑAS Y JOVENES CON DISCAPACIDAD EN LA EDUCACIÓN BÁSICA Y TÉCNICO PRODUCTIVA	2,174,201	2,447,880	1,220,979	1,213,377	1,201,444	1,179,005	1,063,715	48.2
0107: MEJORA DE LA FORMACIÓN EN CARRERAS DOCENTES EN INSTITUTOS DE EDUCACIÓN SUPERIOR NO UNIVERSITARIA	2,761,747	2,761,747	1,418,363	1,241,319	1,241,319	1,241,319	1,206,485	44.9

Categoría Presupuestal	PIA	PIM	Certificación	Compromiso Anual	Ejecución			Avance %
					Atención de Compromiso Mensual	Devengado	Girado	
0109: NUESTRAS CIUDADES	2,797,527	9,887,849	6,928,050	2,114,808	1,809,755	1,337,704	1,114,117	13.5
0115: PROGRAMA NACIONAL DE ALIMENTACION ESCOLAR	34,011,342	33,321,637	33,011,162	32,958,179	31,240,607	12,285,690	11,979,979	36.9
0116: MEJORAMIENTO DE LA EMPLEABILIDAD E INSERCIÓN LABORAL- PROEMPLEO	300,000	490,722	322,604	68,180	63,210	18,810	8,710	3.8
0117: ATENCIÓN OPORTUNA DE NIÑAS, NIÑOS Y ADOLESCENTES EN PRESUNTO ESTADO DE ABANDONO	521,565	461,216	441,614	360,089	216,104	203,600	194,322	44.1
0118: ACCESO DE HOGARES RURALES CON ECONOMÍAS DE SUBSISTENCIA A MERCADOS LOCALES - HAKU WINAY	7,614,248	16,482,377	10,928,397	10,928,397	10,534,970	10,534,970	10,534,728	63.9
0121: MEJORA DE LA ARTICULACIÓN DE PEQUEÑOS PRODUCTORES AL MERCADO	48,321,958	42,427,340	38,409,212	38,073,816	25,877,000	25,785,226	25,529,739	60.8
0123: MEJORA DE LAS COMPETENCIAS DE LA POBLACIÓN PENITENCIARIA PARA SU REINSERCIÓN SOCIAL POSITIVA	502,610	587,876	514,918	320,143	284,120	276,921	276,165	47.1
0127: MEJORA DE LA COMPETITIVIDAD DE LOS DESTINOS TURÍSTICOS	7,802,885	7,127,396	632,837	482,912	478,112	436,404	424,015	6.1
0129: PREVENCIÓN Y MANEJO DE CONDICIONES SECUNDARIAS DE SALUD EN PERSONAS CON DISCAPACIDAD	166,745	361,346	307,716	305,899	201,902	191,022	175,946	52.9
0130: COMPETITIVIDAD Y APROVECHAMIENTO SOSTENIBLE DE LOS RECURSOS FORESTALES Y DE LA FAUNA SILVESTRE	1,094,763	2,084,053	1,639,565	1,494,396	1,317,188	1,218,186	1,218,186	58.5
0131: CONTROL Y PREVENCIÓN EN SALUD MENTAL	3,679,547	5,857,356	3,153,798	2,216,357	2,092,277	2,043,391	1,915,804	34.9
0132: PUESTA EN VALOR Y USO SOCIAL DEL PATRIMONIO CULTURAL	2,027,221	3,614,589	2,392,259	1,702,423	1,337,419	1,179,888	1,154,265	32.6
0135: MEJORA DE LAS CAPACIDADES MILITARES PARA LA DEFENSA Y EL DESARROLLO NACIONAL	6,949,396	4,967,963	4,967,963	4,967,963	2,501,833	2,501,833	2,501,320	50.4
0138: REDUCCIÓN DEL COSTO, TIEMPO E INSEGURIDAD EN EL SISTEMA DE TRANSPORTE	194,096,848	307,757,901	206,113,828	111,107,529	89,302,627	68,376,232	59,566,460	22.2
0139: DISMINUCIÓN DE LA INCIDENCIA DE LOS CONFLICTOS, PROTESTAS Y MOVILIZACIONES SOCIALES VIOLENTAS QUE ALTERAN EL ORDEN PÚBLICO	236,760	176,760	168,080	119,584	66,896	66,896	53,928	37.8
0140: DESARROLLO Y PROMOCIÓN DE LAS ARTES E INDUSTRIAS CULTURALES	39,600	480,257	454,004	454,004	454,004	449,045	449,045	93.5
0142: ACCESO DE PERSONAS ADULTAS MAYORES A SERVICIOS ESPECIALIZADOS	373,000	373,294	187,197	87,542	85,942	63,657	62,793	17.1
0144: CONSERVACIÓN Y USO SOSTENIBLE DE ECOSISTEMAS PARA LA PROVISIÓN DE SERVICIOS ECOSISTEMICOS	3,115,605	3,323,265	2,278,268	1,170,427	590,871	416,566	381,895	12.5
0146: ACCESO DE LAS FAMILIAS A VIVIENDA Y ENTORNO URBANO ADECUADO	9,712,038	9,791,091	9,722,478	135,500	135,500	111,500	80,220	1.1
0148: REDUCCIÓN DEL TIEMPO, INSEGURIDAD Y COSTO AMBIENTAL EN EL TRANSPORTE URBANO	777,427	18,741,766	14,789,659	4,765,550	4,604,911	4,387,140	3,211,115	23.4
0149: MEJORA DEL DESEMPEÑO EN LAS CONTRATACIONES PÚBLICAS	381,296	323,305	282,249	281,736	201,344	134,005	134,005	41.4
9001: ACCIONES CENTRALES	252,558,884	293,296,084	166,722,441	141,880,062	122,926,986	113,964,212	108,224,027	38.9
9002: ASIGNACIONES PRESUPUESTARIAS QUE NO RESULTAN EN PRODUCTOS	254,903,924	368,225,840	247,763,209	201,728,986	174,002,632	145,315,374	115,206,524	39.5

FUENTE: Ministerio de Economía y Finanzas - SIAF.

EXTRACCIÓN: Oficina de Gestión de la Información y Estadística.

FECHA DE EXTRACCIÓN: 30/06/2019

7. AUTORIDADES DE LA REGIÓN

7.1 Nombre del Gobernador, Vice Gobernador, Alcalde Provincial y Alcaldes Distritales.

REGIÓN	PROVINCIA	DISTRITO	NOMBRES Y APELLIDOS	CARGO
HUANCAVELICA	ACOBAMBA	-	ROLANDO VARGAS MENDOZA	ALCALDE PROVINCIAL
HUANCAVELICA	ACOBAMBA	ANDABAMBA	JHONY AROTOMA MURILLOS	ALCALDE DISTRITAL
HUANCAVELICA	ACOBAMBA	ANTA	EDWIN SAYAS ENRIQUEZ	ALCALDE DISTRITAL
HUANCAVELICA	ACOBAMBA	CAJA	HERNAN ARCEÑO FERNANDEZ LEON	ALCALDE DISTRITAL
HUANCAVELICA	ACOBAMBA	MARCAS	EDUARDO NUÑEZ YANGALI	ALCALDE DISTRITAL
HUANCAVELICA	ACOBAMBA	PAUCARA	MAURO HUARCAYA PEREZ	ALCALDE DISTRITAL
HUANCAVELICA	ACOBAMBA	POMACOCHA	SULMA ARIAS CARRASCO	ALCALDE DISTRITAL
HUANCAVELICA	ACOBAMBA	ROSARIO	JOSUE LANDEO DELGADILLO	ALCALDE DISTRITAL
HUANCAVELICA	ANGARAES	-	JAIME DAVILA MUNARRIZ	ALCALDE PROVINCIAL
HUANCAVELICA	ANGARAES	ANCHONGA	HUGO GASTULO VARGAS CANDIOTTI	ALCALDE DISTRITAL
HUANCAVELICA	ANGARAES	CALLANMARCA	KRISTHIAN CESAR QUISPE ARECHE	ALCALDE DISTRITAL
HUANCAVELICA	ANGARAES	CCOCHACCASA	EDMUNDO HUARCAYA CCAMA	ALCALDE DISTRITAL
HUANCAVELICA	ANGARAES	CHINCHO	EFRAIN CESAR AGUILAR VILLARROEL	ALCALDE DISTRITAL
HUANCAVELICA	ANGARAES	CONGALLA	ROEL GENIX HUAYASCACHI LLUYACC	ALCALDE DISTRITAL
HUANCAVELICA	ANGARAES	HUALLAY-GRANDE	HOVER JULIO PARIONA YAURI	ALCALDE DISTRITAL
HUANCAVELICA	ANGARAES	HUANCA-HUANCA	NERIO RUA ORE	ALCALDE DISTRITAL
HUANCAVELICA	ANGARAES	JULCAMARCA	WOLKER PAUL FLORES CCENCHO	ALCALDE DISTRITAL
HUANCAVELICA	ANGARAES	SAN ANTONIO DE ANTAPARCO	CARLOS ALFREDO QUISPE LLACTAHUAMAN	ALCALDE DISTRITAL
HUANCAVELICA	ANGARAES	SANTO TOMAS DE PATA	ROBERTO ROBLES VALLEJO	ALCALDE DISTRITAL
HUANCAVELICA	ANGARAES	SECCLLA	EMILIO CANDIOTTI VALENZUELA	ALCALDE DISTRITAL
HUANCAVELICA	CASTROVIRREYNA	-	MARIO ENCARNACION LOPEZ SALDAÑA	ALCALDE PROVINCIAL
HUANCAVELICA	CASTROVIRREYNA	ARMA	JOSE ALAND CANALES ABREGU	ALCALDE DISTRITAL
HUANCAVELICA	CASTROVIRREYNA	AURAHUA	WILBERTO DANTE RIOS HUARACA	ALCALDE DISTRITAL
HUANCAVELICA	CASTROVIRREYNA	CAPILLAS	PABLITO JOSE PEREZ DIAZ	ALCALDE DISTRITAL
HUANCAVELICA	CASTROVIRREYNA	CHUPAMARCA	MAMERTO ANTONIO ESPINOZA QUISPE	ALCALDE DISTRITAL
HUANCAVELICA	CASTROVIRREYNA	COCAS	MIGUEL ANGEL SAAVEDRA VALDEZ	ALCALDE DISTRITAL
HUANCAVELICA	CASTROVIRREYNA	HUAMATAMBO	ROMULO VICTOR SANTIAGO AGUIRRE	ALCALDE DISTRITAL
HUANCAVELICA	CASTROVIRREYNA	MOLLEPAMPA	EVERYUL MAMERTO LIMAYLLA DAVILA	ALCALDE DISTRITAL
HUANCAVELICA	CASTROVIRREYNA	SAN JUAN	OSCAR ARSEÑO FLORES JIMENEZ	ALCALDE DISTRITAL
HUANCAVELICA	CASTROVIRREYNA	SANTA ANA	JOSE AMERICO TORRES LOAYZA	ALCALDE DISTRITAL
HUANCAVELICA	CASTROVIRREYNA	TANTARA	JAIME ROLANDO URBINA TORRES	ALCALDE DISTRITAL
HUANCAVELICA	CASTROVIRREYNA	TICRAPO	SONIA MARGOTH BALVIN ACEVEDO	ALCALDE DISTRITAL
HUANCAVELICA	CHURCAMP	-	EDGAR OBREGON RUIZ	ALCALDE PROVINCIAL
HUANCAVELICA	CHURCAMP	ANCO	ESCOLASTICO PUELLAS YANCE	ALCALDE DISTRITAL
HUANCAVELICA	CHURCAMP	CHINCHIHUASI	MANUEL TOVAR LAURA	ALCALDE DISTRITAL
HUANCAVELICA	CHURCAMP	COSME	HECTOR RAMON BREÑA VILLAFUERTE	ALCALDE DISTRITAL
HUANCAVELICA	CHURCAMP	EL CARMEN	HUGO GALVAN DE LA PEÑA	ALCALDE DISTRITAL
HUANCAVELICA	CHURCAMP	LA MERCED	IRINEO GUEVARA PACHECO	ALCALDE DISTRITAL
HUANCAVELICA	CHURCAMP	LOCROJA	TEOFILO CIRILO FERNANDEZ LIMACHE	ALCALDE DISTRITAL
HUANCAVELICA	CHURCAMP	PACHAMARCA	FELIMON PEZUA ESTRADA	ALCALDE DISTRITAL
HUANCAVELICA	CHURCAMP	PAUCARBAMBA	GLORIA SHIRLEY JAVIER ALIAGA	ALCALDE DISTRITAL
HUANCAVELICA	CHURCAMP	SAN MIGUEL DE MAYOCC	DEYVIS GODOFREDO MALLMA NAVARRO	ALCALDE DISTRITAL
HUANCAVELICA	CHURCAMP	SAN PEDRO DE CORIS	YANET MEZA AGUIRRE	ALCALDE DISTRITAL
HUANCAVELICA	HUANCAVELICA	-	ROMULO CAYLLAHUA PAYTA N	ALCALDE PROVINCIAL
HUANCAVELICA	HUANCAVELICA	ACOBAMBILLA	GUILLERMO NOLBERTO PEREZ SAPALLANAY	ALCALDE DISTRITAL
HUANCAVELICA	HUANCAVELICA	ACORIA	ELMER QUISPE RODRIGO	ALCALDE DISTRITAL
HUANCAVELICA	HUANCAVELICA	ASCENSION	EDWIN ALBERTO MUÑOZ QUISPE	ALCALDE DISTRITAL
HUANCAVELICA	HUANCAVELICA	CONAYCA	DONATO SULLCARAY HUAROC	ALCALDE DISTRITAL
HUANCAVELICA	HUANCAVELICA	CUENCA	EMILIO CELESTINO HUAROCC ALVITREZ	ALCALDE DISTRITAL
HUANCAVELICA	HUANCAVELICA	HUACHOCOLPA	LUIS ALBERTO PAQUIYAUARI GARCIA	ALCALDE DISTRITAL
HUANCAVELICA	HUANCAVELICA	HUANDO	FIDEL BLADIMIR SIMON CCENTE	ALCALDE DISTRITAL
HUANCAVELICA	HUANCAVELICA	HUAYLLAHUARA	ALFREDO CHANCA GOMEZ	ALCALDE DISTRITAL
HUANCAVELICA	HUANCAVELICA	IZCUCHACA	JULIO CESAR DE LA CRUZ SULCA	ALCALDE DISTRITAL
HUANCAVELICA	HUANCAVELICA	LARIA	URBANO CUICAPUZA HUAMANCAJA	ALCALDE DISTRITAL
HUANCAVELICA	HUANCAVELICA	MANTA	RAUL SURICHAQUI SOTO	ALCALDE DISTRITAL
HUANCAVELICA	HUANCAVELICA	MARISCAL CACERES	JESUS SANCHEZ RAMOS	ALCALDE DISTRITAL
HUANCAVELICA	HUANCAVELICA	MOYA	MARCELINO ROJAS CURINAUPA	ALCALDE DISTRITAL
HUANCAVELICA	HUANCAVELICA	NUEVO OCCORO	JOSE RAUL SINCHE MUÑOZ	ALCALDE DISTRITAL
HUANCAVELICA	HUANCAVELICA	PALCA	EDWIN ROJAS FELIPE	ALCALDE DISTRITAL
HUANCAVELICA	HUANCAVELICA	PILCHACA	ISIDORO MARTIN ROJAS CURINAUPA	ALCALDE DISTRITAL
HUANCAVELICA	HUANCAVELICA	VILCA	ALFONSO ARAUJO MUCHA	ALCALDE DISTRITAL
HUANCAVELICA	HUANCAVELICA	YAULI	SILVESTRE SOTO OLARTE	ALCALDE DISTRITAL
HUANCAVELICA	HUAYTARA	-	RICARDO YAURICASA FLORES	ALCALDE PROVINCIAL
HUANCAVELICA	HUAYTARA	AYAV I	JORGE BELTRAN RIOS ALMORA	ALCALDE DISTRITAL
HUANCAVELICA	HUAYTARA	CORDOVA	RUBY LUZ JANAMPA MISAJEL	ALCALDE DISTRITAL
HUANCAVELICA	HUAYTARA	HUAYACUNDO ARMA	MARCIAL HIPOLITO CONISLLA OJEDA	ALCALDE DISTRITAL
HUANCAVELICA	HUAYTARA	LARAMARCA	ROBERTO EDILFONZO MORALES CONDE	ALCALDE DISTRITAL
HUANCAVELICA	HUAYTARA	OCOYO	EUGENIO RUFINO UNTIVEROS HUARANCCA	ALCALDE DISTRITAL
HUANCAVELICA	HUAYTARA	PILPICHACA	JIMMY WALTER ARAOZ SOTO	ALCALDE DISTRITAL
HUANCAVELICA	HUAYTARA	QUERCO	JUVENAL MARINO JAUREGUI ROJAS	ALCALDE DISTRITAL
HUANCAVELICA	HUAYTARA	QUITO ARMA	OSCAR SEVERINO LLAUCA PALOMINO	ALCALDE DISTRITAL
HUANCAVELICA	HUAYTARA	SAN ANTONIO DE CUSICANCHA	EMILIANO YAURICASA CONISLLA	ALCALDE DISTRITAL
HUANCAVELICA	HUAYTARA	SAN FRANCISCO DE SANGAY	JAVIER GERMAN BULEJE SANCHEZ	ALCALDE DISTRITAL
HUANCAVELICA	HUAYTARA	SAN ISIDRO	HERNAN GUSTAVO ESPINO HUAMANI	ALCALDE DISTRITAL
HUANCAVELICA	HUAYTARA	SANTIAGO DE CHOCORVOS	ELMER RAMOS ROMAN	ALCALDE DISTRITAL
HUANCAVELICA	HUAYTARA	SANTIAGO DE QUIRAHUARA	JHONNY QUIQUIA CUADROS	ALCALDE DISTRITAL
HUANCAVELICA	HUAYTARA	SANTO DOMINGO DE CAPILLAS	RICARDO JOSE VACAS CARDENAS	ALCALDE DISTRITAL
HUANCAVELICA	HUAYTARA	TAMBO	HECTOR LEOPOLDO BAUTISTA BENAVIDES	ALCALDE DISTRITAL
HUANCAVELICA	TAYACAJA	-	JUAN CARLOS COMUN GAVILAN	ALCALDE PROVINCIAL
HUANCAVELICA	TAYACAJA	ACOSTAMBO	JAVIER ROMANI VILLALBA	ALCALDE DISTRITAL
HUANCAVELICA	TAYACAJA	ACRAQUIA	SILVESTRE ANTONIO FLORES	ALCALDE DISTRITAL
HUANCAVELICA	TAYACAJA	AHUAYCHA	YDELFONSO TEODOSIO PAUCAR MONTES	ALCALDE DISTRITAL
HUANCAVELICA	TAYACAJA	ANDAYMARCA	RAUL YARANGA CAMPOS	ALCALDE DISTRITAL
HUANCAVELICA	TAYACAJA	COLCABAMBA	VICTOR PARIONA BARRIOS	ALCALDE DISTRITAL
HUANCAVELICA	TAYACAJA	DANIEL HERNANDEZ	SAURO ROBERTO BERROCAL SUAREZ	ALCALDE DISTRITAL
HUANCAVELICA	TAYACAJA	HUACHOCOLPA	FREYD EDGAR TAPIA BOLAÑOS	ALCALDE DISTRITAL
HUANCAVELICA	TAYACAJA	HUARIBAMBA	MARIO CESARIO RIVEROS REYES	ALCALDE DISTRITAL
HUANCAVELICA	TAYACAJA	NAHUIMPUQUIO	ROBERTO LUIS ENERO MAYTA	ALCALDE DISTRITAL
HUANCAVELICA	TAYACAJA	PAZOS	WALTER EDUARDO LINARES QUILCA	ALCALDE DISTRITAL
HUANCAVELICA	TAYACAJA	PICHOS	EVER CRISTIAN ALEJO AROTOMA	ALCALDE DISTRITAL
HUANCAVELICA	TAYACAJA	QUICHUAS	LUIS PEDRO AGUIRRE GALINDO	ALCALDE DISTRITAL



REGIÓN	PROVINCIA	DISTRITO	NOMBRES Y APELLIDOS	CARGO
HUANCAVELICA	TAYACAJA	QUISHUAR	EMILIANO CARMEN BAZAN ORDOÑEZ	ALCALDE DISTRITAL
HUANCAVELICA	TAYACAJA	ROBLE	CARLOS GARCIA CANDIOTE	ALCALDE DISTRITAL
HUANCAVELICA	TAYACAJA	SALCABAMBA	YURIAN YLLESCA DIAZ	ALCALDE DISTRITAL
HUANCAVELICA	TAYACAJA	SALCAHUASI	EVA LUZ RAMON LLULLUY	ALCALDE DISTRITAL
HUANCAVELICA	TAYACAJA	SAN MARCOS DE ROCCHAC	WILMER FELICIO CATAY TRUCIOS	ALCALDE DISTRITAL
HUANCAVELICA	TAYACAJA	SANTIAGO DE TUCUMA	ANTONIO CHAHUAYA ATAUCUSI	ALCALDE DISTRITAL
HUANCAVELICA	TAYACAJA	SURCUBAMBA	NELFA COMUN GAVILAN	ALCALDE DISTRITAL
HUANCAVELICA	TAYACAJA	TINTAY PUNCU	RAYDO GAVILAN TELLO	ALCALDE DISTRITAL
HUANCAVELICA	HUANCAVELICA		MACISTE ALEJANDRO , DIAZ ABAD	GOBERNADOR REGIONAL
HUANCAVELICA	HUANCAVELICA		GUILLERMO , QUISPE TORRES	VICEGOBERNADOR REGIONAL

Fuente: Jurado Nacional de Elecciones - Resolucion Nº 3594-2018-JNE

Extracción: Oficina de Gestion de la Informacion y Estadistica.