

CARPETA GEOREFERENCIAL REGIÓN CUSCO PERÚ



Elaboración:

Oficina de Gestión de la Información y Estadística
Dirección General Parlamentaria

Lima, 30 de junio 2019

Jr. Ancash N° 569 Lima 1, Oficina N°151
Teléfono 311-7777 anexo 6629

Índice

PRESENTACIÓN	4
1. INFORMACIÓN GENERAL DE LA REGIÓN	5
1.1. CARACTERÍSTICAS GEOGRÁFICAS	5
1.2. CARACTERÍSTICAS ECONÓMICAS	6
2. INCLUSIÓN SOCIAL	8
2.1 POBREZA E INCLUSIÓN SOCIAL	8
2.1.1. Población en situación de pobreza, 2007 - 2017 (porcentaje).....	8
2.1.2. Población en situación de pobreza extrema, 2013 - 2017 (porcentaje).....	8
2.2 EDUCACION	8
2.2.1. Matriculados Docentes, Instituciones Educativas y Programas del sistema educativo por etapa, modalidad, nivel educativo – 2018.	8
2.2.2 Promedio de años de estudio alcanzado por la población de 15 y más años de edad, 2007 - 2017.....	9
2.2.3 Tasa bruta de asistencia escolar de la población de 12 a 16 años de edad, 2008 - 2017...9	
2.3. SALUD	9
2.3.1. Infraestructura del sector salud por tipo de establecimiento 2014 - 2016.....	9
2.3.2. Población asegurada en el Seguro Integral de Salud, según grupos de edad, 2010 – 2017.	10
2.3.3 Número de médicos de Salud, 2010 – 2017.	10
2.3.4 Número de habitantes por cada médico, 2010 – 2016 (número de personas).....	10
3. MUJER Y DESARROLLO SOCIAL	11
3.1 Víctimas de feminicidio, 2009 – 2017 (Casos registrados).....	11
3.2 Denuncias de violencia familiar, 2011 – 2017 (Casos registrados).	11
3.3 Denuncias por Violación Sexual Registrados por Sexo y Edad 2017.	11
3.4 Denuncias de violencia familiar por agresión física, 2011 – 2017 (Casos registrados).	12
3.5 Denuncias de violencia familiar por maltrato psicológico, 2011 – 2017.	12
4. TRABAJO	12
4.1 Población económicamente activa 2007 – 2017 (Miles de personas).....	12
4.2 Población Ocupada como Trabajador Independiente (Cuenta propia y empleador o patrono). 2007 - 2017 (Miles de personas).....	13
5. SEGURIDAD CIUDADANA	13
5.1 Denuncias de faltas 2008 – 2017 (casos registrados).....	13
5.2 Población de 15 y más Años de Edad del Área Urbana Víctima de Algún Acto Delictivo 2012 – 2017 (Porcentaje).....	13
5.3 Denuncias por robo de vehículos, 2008 - 2017 (casos registrados).....	14
5.4 Droga ilícita decomisada, 2011 – 2017 (kilogramos).....	14
5.5 Bandas delictivas desarticuladas, 2008 – 2017 (Casos registrados).....	14

5.6 Denuncias de Accidentes de Tránsito Fatales y No Fatales, 2013 – 2017 (Casos registrados).	15
5.7 Personas Atropelladas, 2008 – 2017 (Casos registrados).	15
5.8 Conflictos sociales latentes	16
6. PRESUPUESTO	17
6.1 Asignación Presupuestal	17
6.1.1 Presupuesto inicial del gobierno nacional, regional y local; Ley N° 30879, del Presupuesto del Sector Público para el año fiscal 2019.	17
6.1.2 Avance presupuestal por niveles de gobierno.	17
6.1.3 Programas presupuestales al 30 de junio de 2019.	18
7. AUTORIDADES DE LA REGIÓN	20
7.1 Nombre del Gobernador, Vice Gobernador, Alcalde Provincial y Alcaldes Distritales.	20

PRESENTACIÓN

La Dirección General Parlamentaria a través de la Oficina de Gestión de la Información y Estadística ha elaborado la Carpeta Estadística Georeferencial del departamento de Cusco, que tiene como propósito facilitar a los señores congresistas en su función de representación, así como a la Alta Dirección y Servicio Parlamentario, datos e información importante, respecto a los principales indicadores sociales de la realidad del departamento de Cusco.

La Carpeta Georeferencial, pretende describir y abarcar los puntos más relevantes que debe contener un estudio sobre la situación real y social del departamento, en concordancia con las políticas de estado actuales, en términos estadísticos, tomando como puntos ejes la Inclusión Social, la Seguridad Ciudadana y los Programas Estratégicos.

Para la elaboración de la presente carpeta, se ha recopilado y analizado la información de instituciones públicas, tales como: Instituto Nacional de Estadística e Informática – INEI, Ministerio de Economía y Finanzas, Organismo >Nacional de Procesos Electorales – ONPE, Ministerio de Salud, y Ministerio del Interior, las mismas que se detallan en el contenido.

Con la presente Carpeta, la Dirección General Parlamentaria a través de la Oficina de Gestión de la Información y Estadística, espera contribuir con información importante para la toma de decisiones.

1. INFORMACIÓN GENERAL DE LA REGIÓN

1.1. CARACTERÍSTICAS GEOGRÁFICAS

a) Superficie y Ubicación Geográfica

La superficie del Departamento de Cusco es de 71 987 km² (5,6 por ciento del territorio nacional), constituyéndose en una de las más extensas del Perú.

Este departamento se localiza en la parte sur-oriental del territorio nacional y limita con los departamentos de Junín y Ucayali por el norte, Madre de Dios y Puno por el este, Arequipa por el sur-oeste y Apurímac y Ayacucho por el oeste. Cusco, la ciudad capital está a 3 399 m.s.n.m. El departamento de Cusco está dividido políticamente en 13 provincias y 108 distritos; siendo las provincias de Quispicanchi y La Convención las de mayor número de distritos.

b) Población

Según las proyecciones poblacionales del INEI al 2019, Cusco albergaba una población de 1'345,801 habitantes, lo que representa el 4.0% de la población nacional

CUADRO N° 1
Cusco: Superficie, Población y Densidad Poblacional 2019

Departamento	Superficie (Km ²)	Población Estimada 2019	Densidad Poblacional hab/km ²
PERÚ TOTAL	1,280,085.9	33,260,408	26
Cusco	71,986.5	1,345,801	19

Nota: El Perú tiene soberanía y jurisdicción so el mar adyacente a sus costas del territorio nacional, porción del Pacífico denominada MAR DE GRAU, comprendida entre esas costas y una línea imaginaria paralela a ellas; y trazada sobre el mar a una distancia de doscientas (200) millas marinas, medidas siguiendo la línea de los paralelos geográficos. Respecto de las islas nacionales, esta demarcación se traza señalándose una de mar contigua a la costa de dichas islas hasta una distancia de doscientas millas marinas, medidas desde cada uno de los puntos de contorno de estas. Se considera, cualquier sea su profundidad y la extensión necesaria para reservar, proteger, conservar y utilizar los recursos y riquezas naturales de toda clase que se encuentren en o debajo del mar, sin afectar el derecho de libre navegación de naves de todas las naciones conforme al Derecho Internacional. Esta zona marítima peruana fué declarada en el Decreto Supremo N° 781 del 01 de Agosto de 1947.

Fuente: Instituto nacional de Estadística e Informática.

Elaboración: Oficina de Gestión de la Información y Estadística.

c) Clima e hidrografía

La cordillera oriental de los andes que es columna vertebral de este departamento, ha sido erosionada por el complejo sistema de surcos de agua que drenan hacia la selva. La cordillera forma tres cadenas de montañas que en líneas generales se orientan de sur-este a nor-oeste, ellas son: la de Vilcabamba, que se localiza al nor-oeste del territorio; define los sistemas hidrográficos del Urubamba y del Apurímac; la de Vilcanota, se desarrolla al nor-este del río Urubamba, y la de Paucartambo, que se levanta al este del río del mismo nombre, se halla en la parte más oriental del departamento y en las cercanías de los límites con el Departamento de Madre de Dios.

Debido a la gran diversidad de pisos altitudinales, el departamento tiene una gran variedad de climas y paisajes fitogeográficos, lo que influye de manera importante en la agricultura y la distribución de la población. En las partes

más bajas (menos de 2 000 m.s.n.m.) se dan los más variados tipos de clima cálido; en los pisos intermedios el clima es templado, y hacia las partes más altas (3 700 m.s.n.m. o más), predominan las temperaturas frías.

En general, se distingue un periodo seco con ausencia casi total de lluvias entre mayo y setiembre, comenzando el periodo lluvioso en octubre, para acentuarse entre enero y marzo.

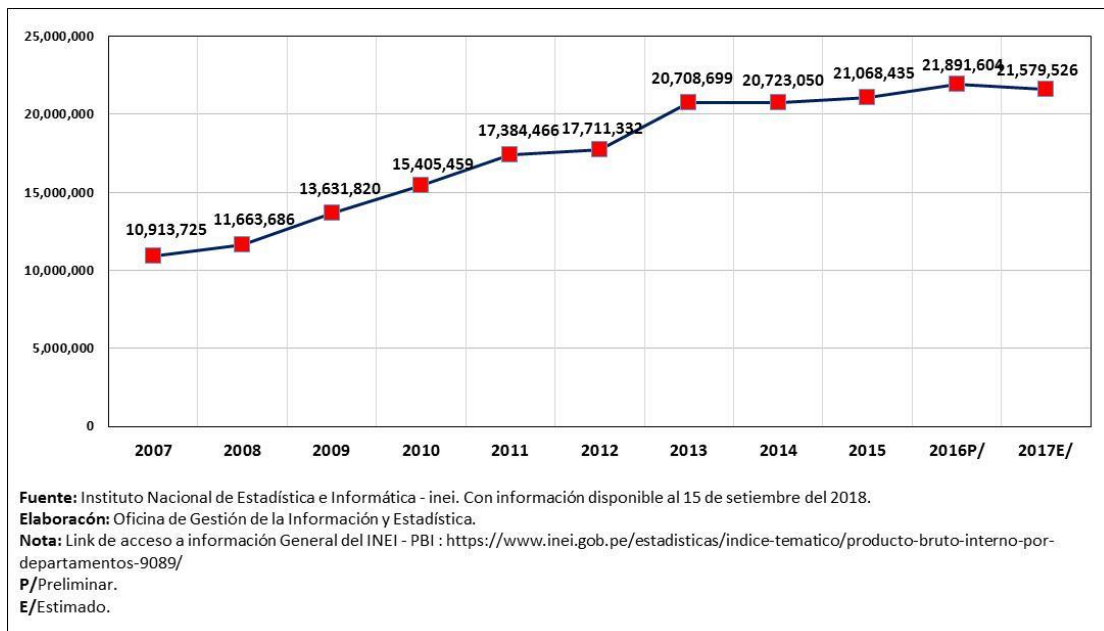
La época más fría del año se da entre la segunda quincena de junio y la primera de julio, en tanto que, entre diciembre y febrero, el clima en general es más cálido y lluvioso.

1.2. CARACTERÍSTICAS ECONÓMICAS

a) Estructura productiva

En el año 2017, según estimaciones del INEI, Cusco aportó el 4.61 por ciento al Valor Agregado Bruto (VAB) a nivel nacional.

CUADRO N° 2
Cusco: Producto Bruto Interno 2017E
Valores a precios constantes 2007
(Miles de nuevos soles)



Debido a la falta de integración vial existen tres espacios económicos diferenciados: norte, centro y sur. El primero especializado en la actividad agrícola, en cultivos como el café, arroz y cacao. En el centro, se desarrolla también la actividad agrícola, y adicionalmente la actividad pecuaria. Por el contrario, el sur es básicamente una zona ganadera y minera, con un mayor desarrollo del sector servicios y comercio, producto de encadenamientos con la actividad minera. Cabe destacar el crecimiento del sector minero, el cual empezó a dinamizarse desde la entrada en operación de la empresa minera aurífera Yanacocha (1994), aumentando su participación de 18,0 por ciento en 1994 a 25,2 por ciento en el 2016, en un contexto de crecimiento de las cotizaciones internacionales.

b) Agropecuario

Por su contribución al VAB departamental (4.6 por ciento en el año 2017), y por ser una de las actividades que mayor empleo genera en el departamento, la actividad agropecuaria constituye la cuarta más importante.

La producción en ese sector se caracteriza por usar una tecnología tradicional y en los casos en que incorpora avances tecnológicos, los rendimientos promedio de algunos cultivos (papa y maíz) no logran alcanzar a las de

otras zonas del país, situación que se refleja en la poca rentabilidad de la actividad, por lo que grandes sectores de la economía campesina se caracterizan por su producción para el autoconsumo. Los principales cultivos del departamento de acuerdo al Valor Bruto de la Producción (VBP) agrícola de 2012 fueron: café, papa, maíz amiláceo y yuca. La producción del café y yuca se da en la zona de selva del departamento, mientras que la producción de los otros cultivos se realiza en la zona de sierra.

b) Minería e hidrocarburos

Minería

En el 2017, la minería e hidrocarburos es la actividad más importante y contribuyó con el 48.2 por ciento del VAB departamental de Cusco. Los productos mineros que se extraen son cobre, oro y plata. Xstrata Tintaya que forma parte de la Corporación Xstrata PCL desde mayo de 2006, es una empresa productora de concentrados y cátodos de cobre, ubicada en la provincia de Espinar, Departamento de Cusco, a 4 100 metros sobre el nivel del mar.

Hidrocarburos

El gas de camisea es uno de los recursos energéticos más importantes descubiertos en el país, ubicado en la zona de selva de la provincia de La Convención del Departamento de Cusco.

Manufacturera

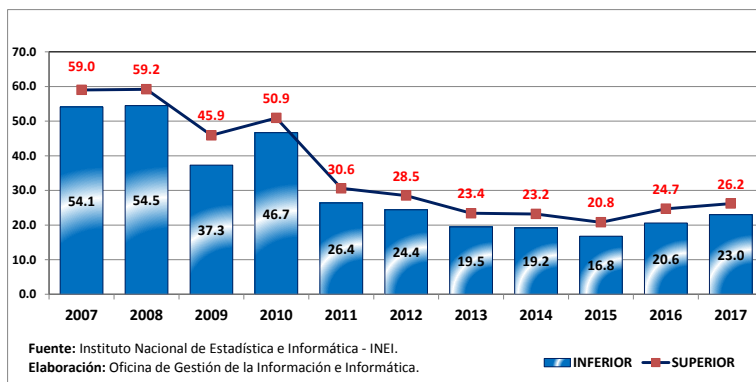
Este sector contribuye con el 8.0 por ciento al VAB de Cusco. En esta actividad destaca la presencia de la empresa Unión de Cervecerías Peruanas Backus y Johnston S.A, que embotella principalmente la cerveza "Cusqueña", y la empresa Industrias Cachimayo S. A. C., subsidiaria de Yura S. A., que ha reforzado su posición como destacado fabricante de nitrato de amonio en el Perú y ha logrado colocar el íntegro de su producción en los grandes centros mineros de su zona de influencia.

A las anteriores se suman algunas empresas embotelladoras de bebidas gasificadas, pequeñas empresas agroindustriales de transformación de productos agrícolas (quinua, kiwicha, trigo, cebada, cacao, achiote, café, etc.), y artesanías en general.

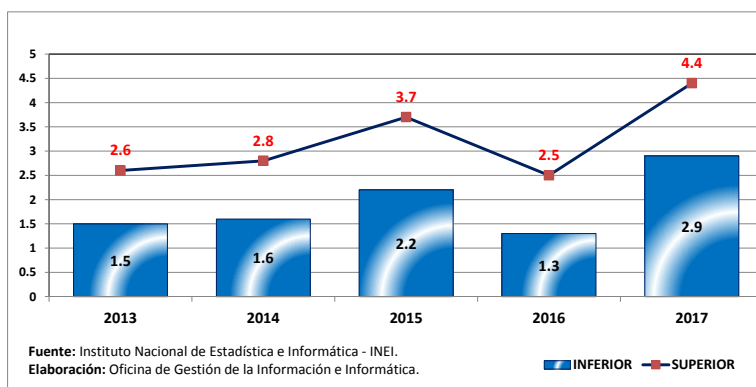
2. INCLUSIÓN SOCIAL

2.1 POBREZA E INCLUSIÓN SOCIAL

2.1.1. Población en situación de pobreza, 2007 - 2017 (porcentaje).



2.1.2. Población en situación de pobreza extrema, 2013 - 2017 (porcentaje).



2.2 EDUCACION

2.2.1. Matriculados Docentes, Instituciones Educativas y Programas del sistema educativo por etapa, modalidad, nivel educativo – 2018.

Nivel educativo y estrategia/característica	Total	Gestión		Área		Sexo	
		Pública	Privada	Urbana	Rural	Masculino	Femenino
Total Básica Regular	340,955	285,432	55,523	252,517	88,438	174,511	166,444
Inicial ciclo I (0-2 años) 1/	3,251	3,109	142	1,601	1,650	1,677	1,574
Cuna	0	0	0	0	0	0	0
Cuna Jardín 2/	391	249	142	390	1	205	186
PRONOEI Ciclo I	2,860	2,860	0	1,211	1,649	1,472	1,388
Inicial ciclo II (3-5 años)	68,038	54,904	13,134	47,815	20,223	34,740	33,298
Jardín	53,794	42,842	10,952	38,971	14,823	27,433	26,361
Cuna-jardín 3/	3,506	1,324	2,182	3,489	17	1,798	1,708
PRONOEI Ciclo II	10,738	10,738	0	5,355	5,383	5,509	5,229
Primaria	148,528	124,399	24,129	106,174	42,354	75,741	72,787
Polidocente Completo	117,712	95,168	22,544	102,892	14,820	59,988	57,724
Polidocente Multigrado	27,039	25,669	1,370	3,147	23,892	13,889	13,150
Unidocente Multigrado	3,777	3,562	215	135	3,642	1,864	1,913
Secundaria	121,138	103,020	18,118	96,927	24,211	62,353	58,785
Presencial	118,633	100,515	18,118	96,509	22,124	61,035	57,598
A distancia	613	613	0	0	613	300	313
En alternancia	1,892	1,892	0	418	1,474	1,018	874

Nota: La matrícula en Educación Inicial excluye a los participantes en Ludotecas y PAIGRUMA. Ver cuadro N° 7.

1/ Incluye niños con edades mayores a dos años matriculados en programas de inicial ciclo I.

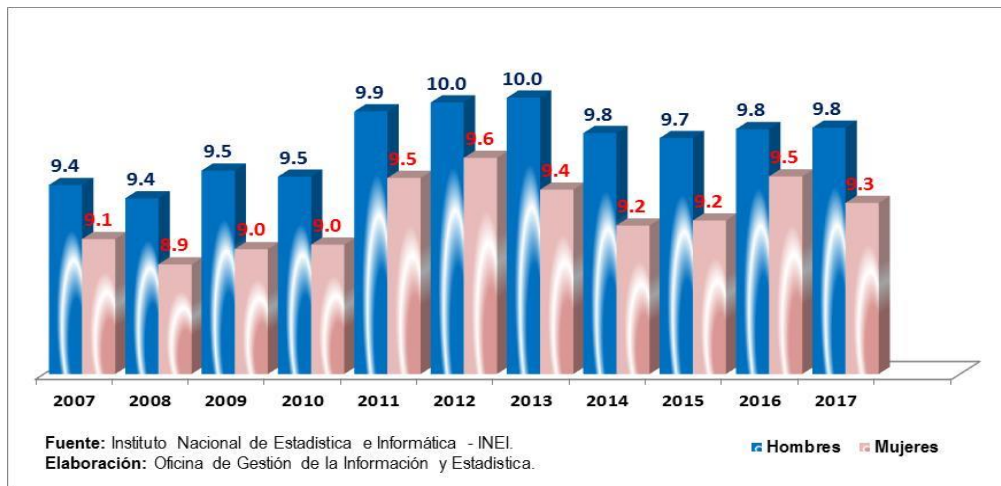
2/ Comprende matrícula de 0-2 años en cuna-jardín.

3/ Comprende matrícula de 3-5 años en cuna-jardín.

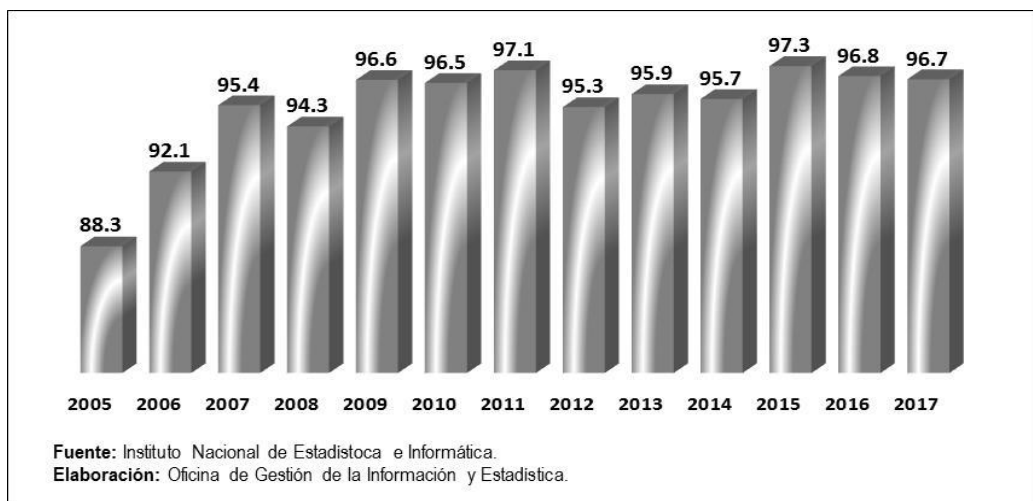
Fuente: MINISTERIO DE EDUCACIÓN - Censo Escolar.

Extracción: Oficina de Gestión de la Información y Estadística.

2.2.2 Promedio de años de estudio alcanzado por la población de 15 y más años de edad, 2007 - 2017.

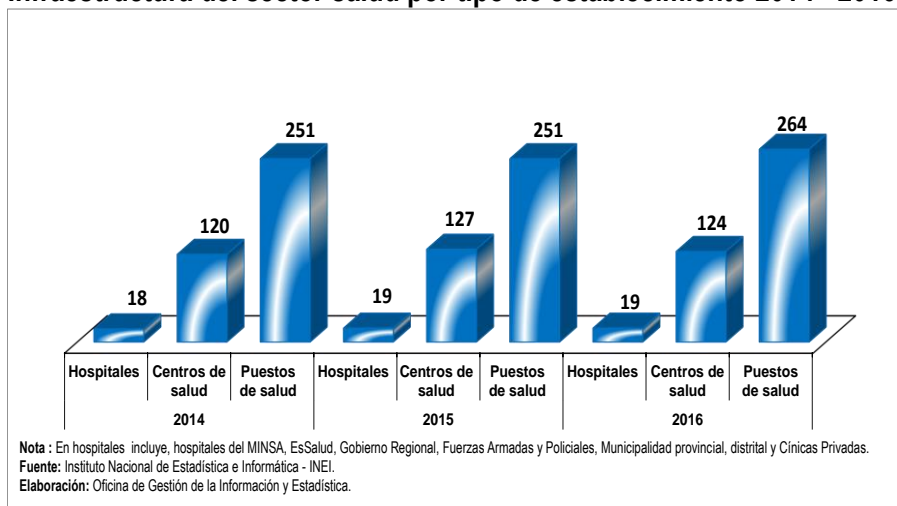


2.2.3 Tasa bruta de asistencia escolar de la población de 12 a 16 años de edad, 2008 - 2017.



2.3. SALUD

2.3.1. Infraestructura del sector salud por tipo de establecimiento 2014 - 2016.



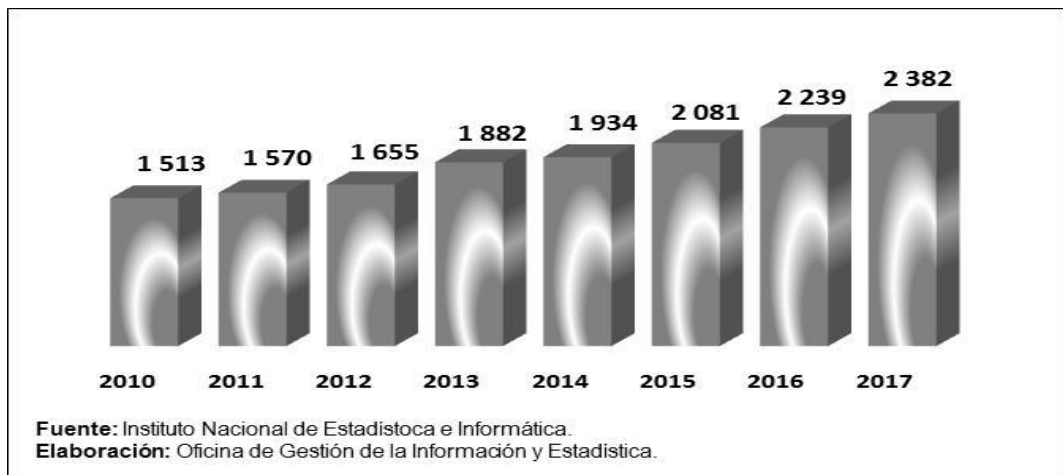
2.3.2. Población asegurada en el Seguro Integral de Salud, según grupos de edad, 2010 – 2017.

Grupos de edad / Departamento	2007	2008	2009	2010	2011	2012	2013	2014	2015	2016	2017
Total	6 983 157	10 358 793	11 815 242	12 385 998	12 760 504	11 353 562	13 725 247	15 754 305	16 772 956	17 092 349	16 501 717
Cusco											
Menor de 10 años	219 437	234 790	245 496	239 084	222 387	171 111	196 296	194 164	210 160	209 659	189 842
De 10 a 19 años	161 534	199 144	219 357	207 353	218 980	166 826	199 174	213 742	220 619	207 345	189 625
De 20 a 59 años	142 850	204 651	195 515	239 175	315 072	284 228	346 330	384 240	395 813	403 104	383 461
De 60 y más	31 543	49 595	50 867	54 742	79 740	69 391	82 091	92 756	94 480	97 771	93 764

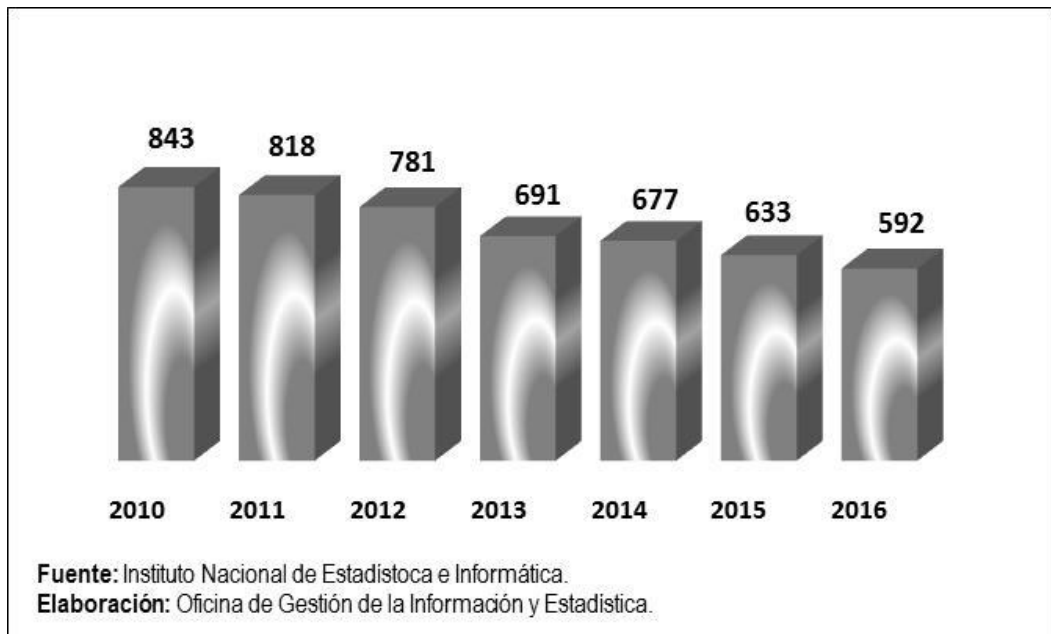
Fuente: Instituto Nacional de Estadística e Informática - Seguro Integral de Salud (SIS) - Base de Datos - Central.

Elaboración: Oficina de Gestión de la Información y Estadística.

2.3.3 Número de médicos de Salud, 2010 – 2017.

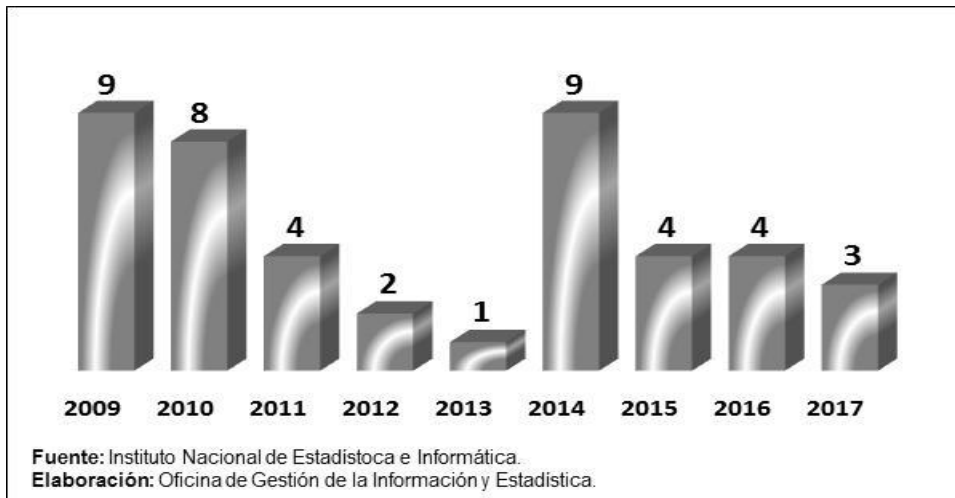


2.3.4 Número de habitantes por cada médico, 2010 – 2016 (número de personas).

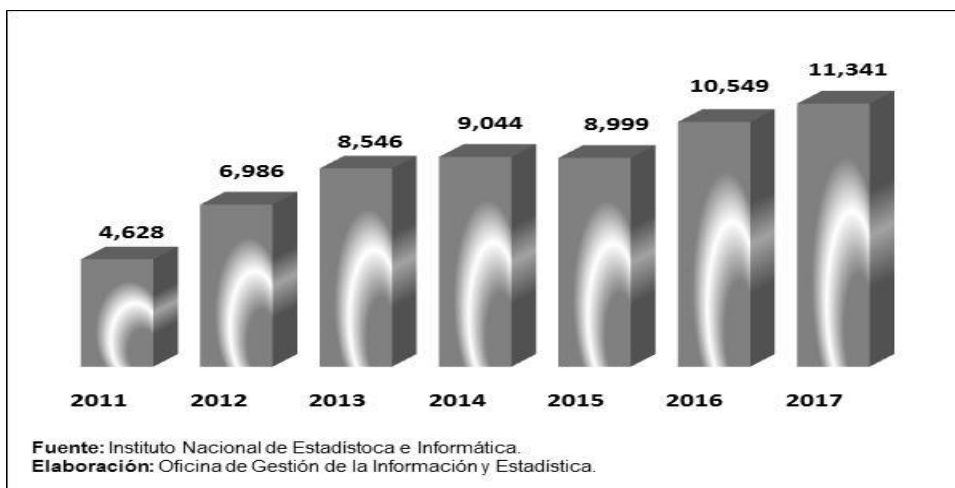


3. MUJER Y DESARROLLO SOCIAL

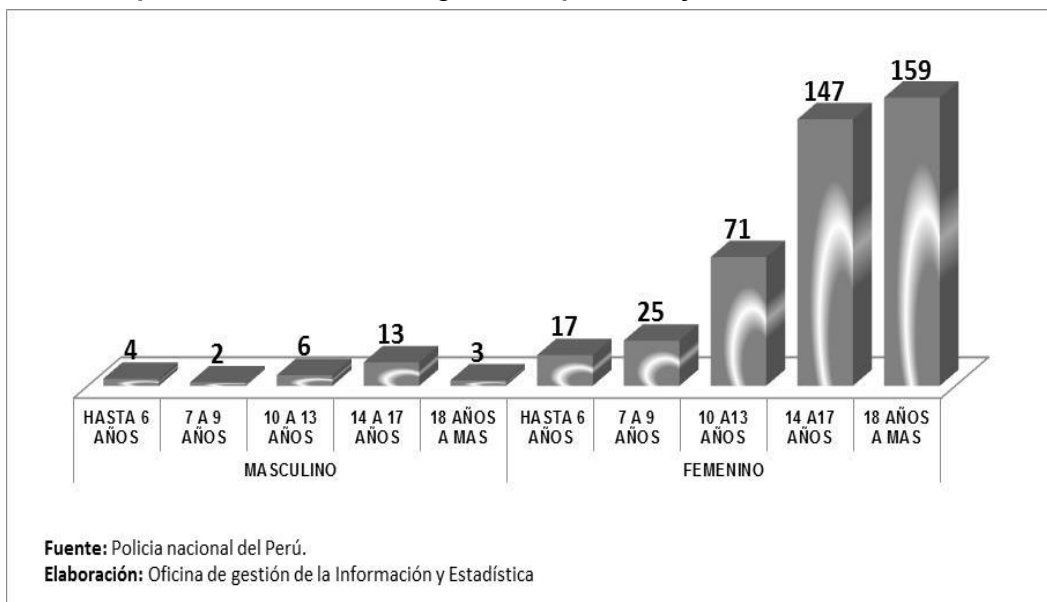
3.1 Víctimas de feminicidio, 2009 – 2017 (Casos registrados).



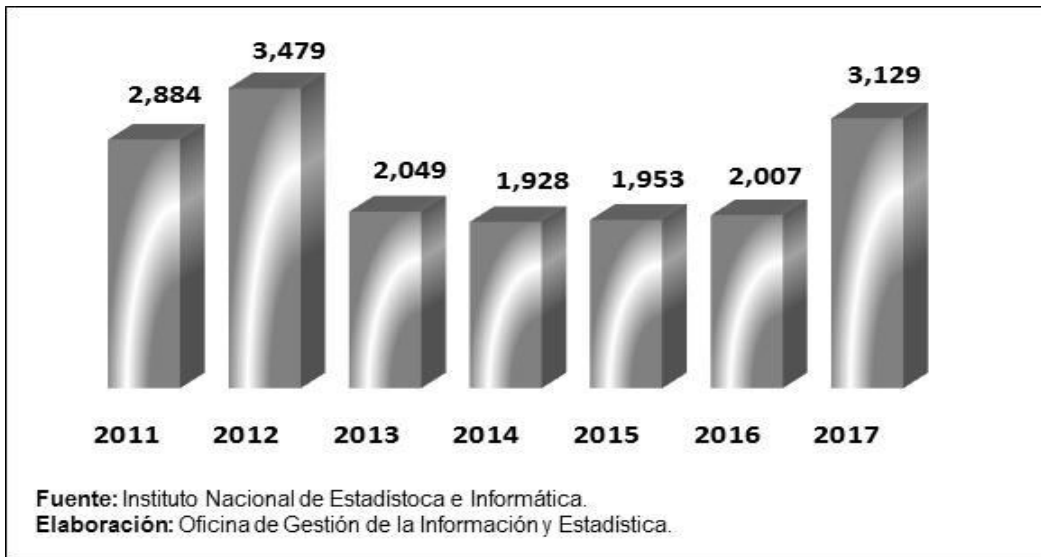
3.2 Denuncias de violencia familiar, 2011 – 2017 (Casos registrados).



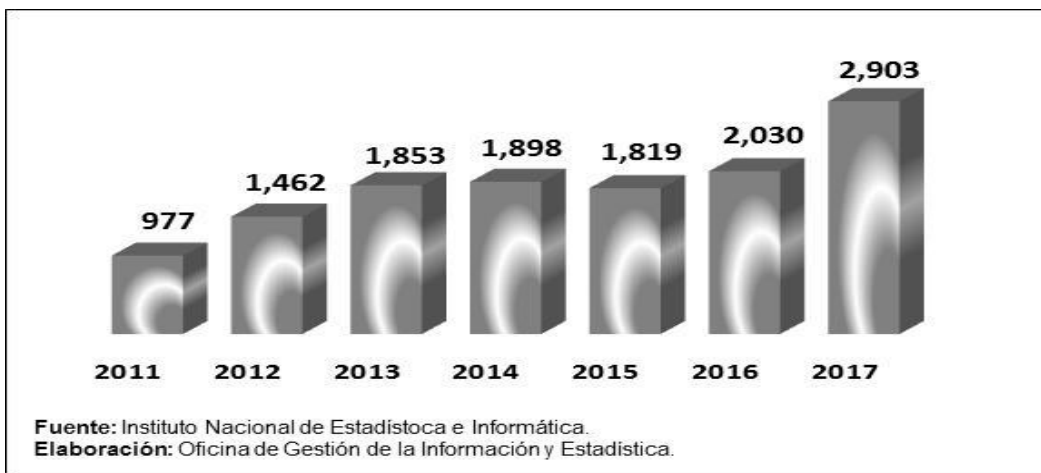
3.3 Denuncias por Violación Sexual Registrados por Sexo y Edad 2017.



3.4 Denuncias de violencia familiar por agresión física, 2011 – 2017 (Casos registrados).

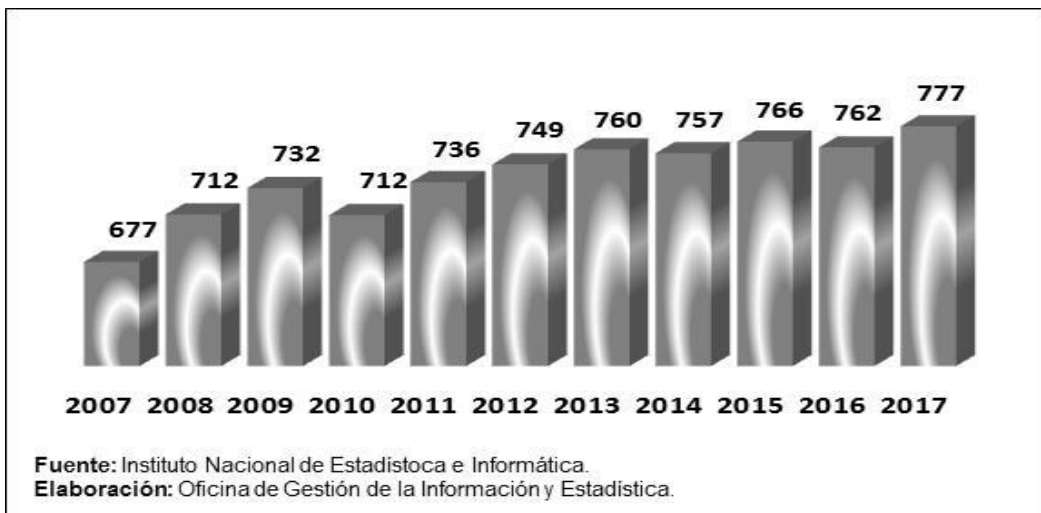


3.5 Denuncias de violencia familiar por maltrato psicológico, 2011 – 2017.

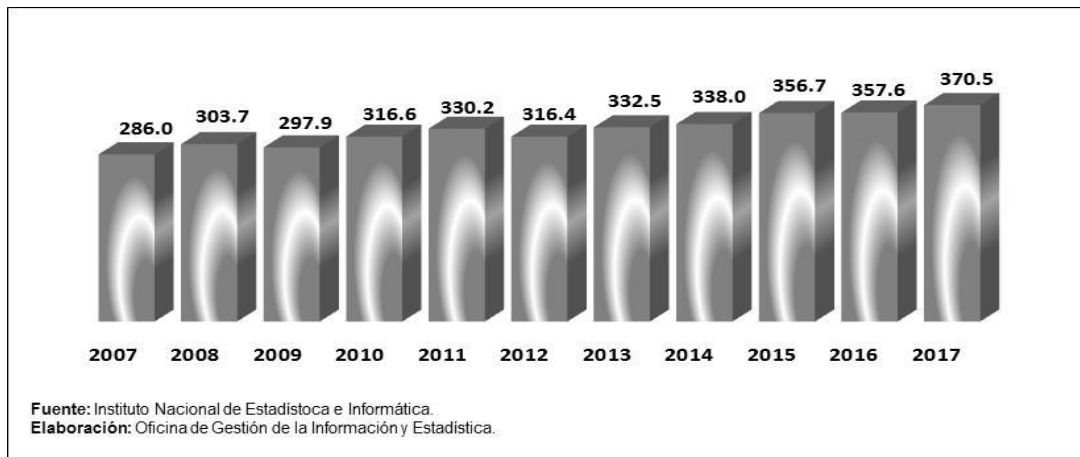


4. TRABAJO

4.1 Población económicamente activa 2007 – 2017 (Miles de personas).

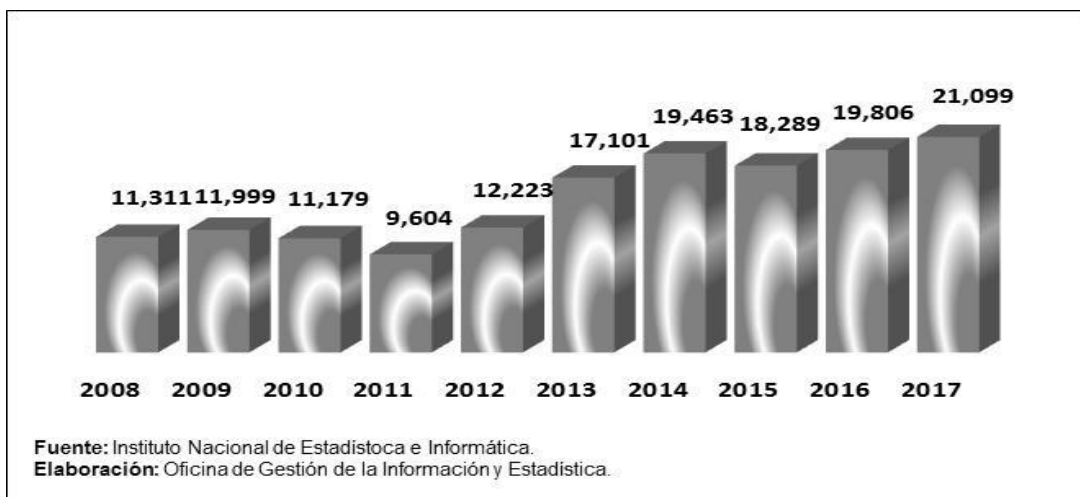


4.2 Población Ocupada como Trabajador Independiente (Cuenta propia y empleador o patrono). 2007 - 2017 (Miles de personas).

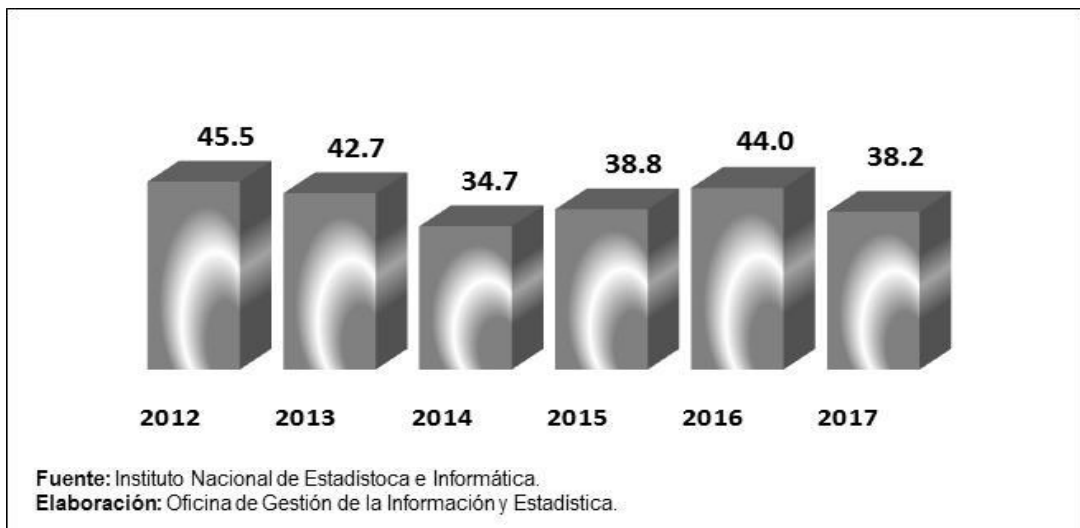


5. SEGURIDAD CIUDADANA

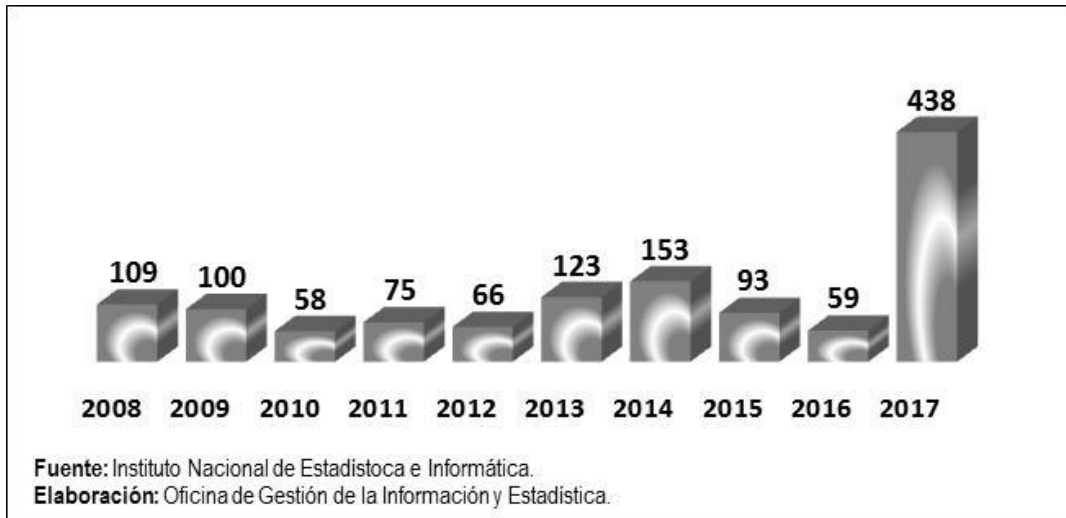
5.1 Denuncias de faltas 2008 – 2017 (casos registrados).



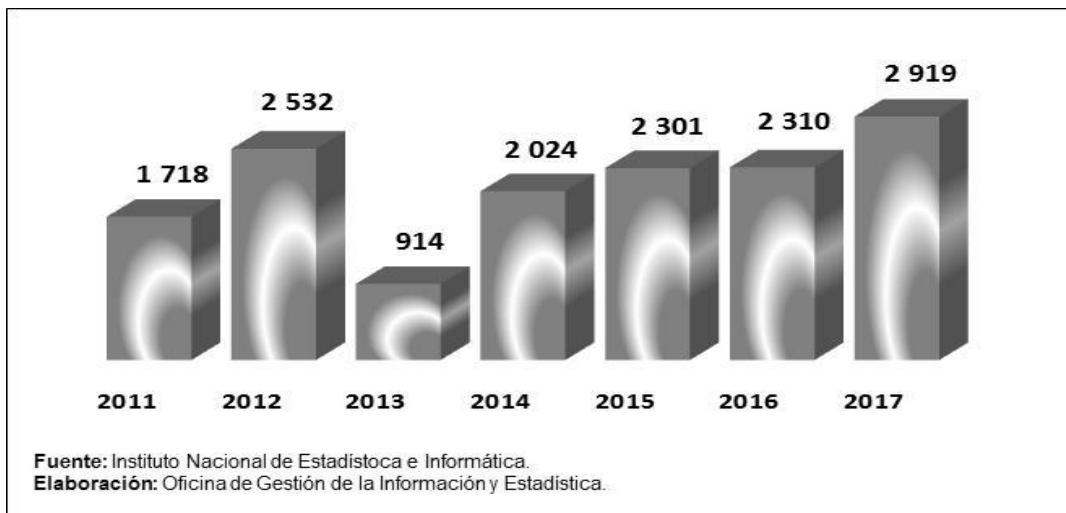
5.2 Población de 15 y más Años de Edad del Área Urbana Víctima de Algún Acto Delictivo 2012 – 2017 (Porcentaje).



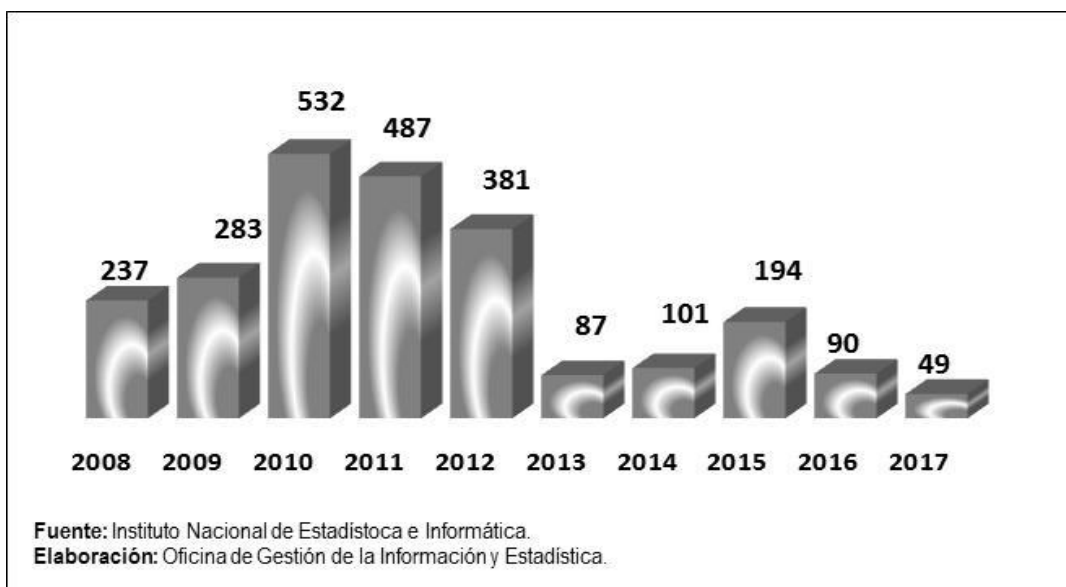
5.3 Denuncias por robo de vehículos, 2008 - 2017 (casos registrados).



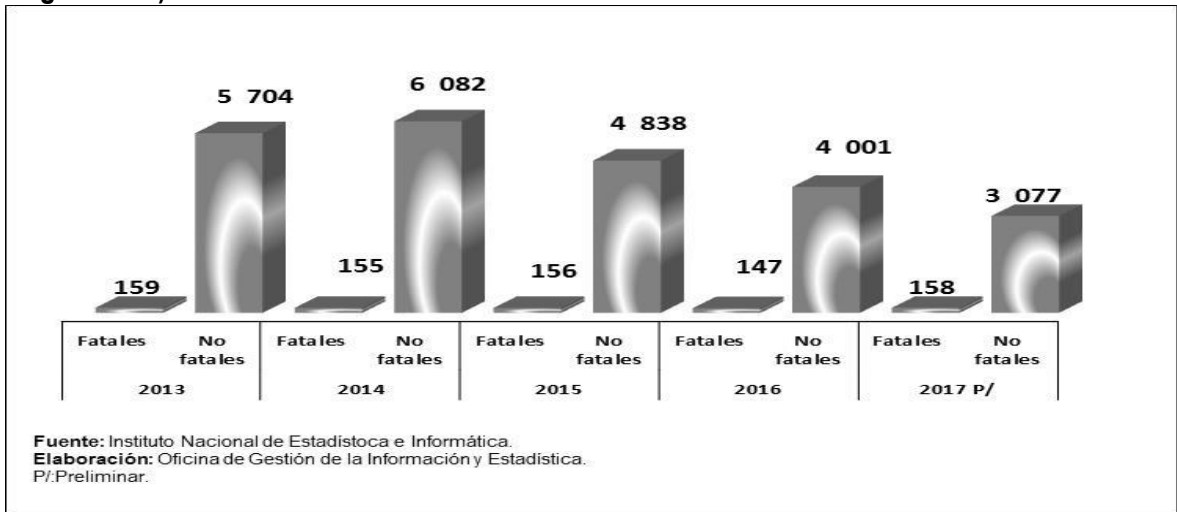
5.4 Droga ilícita decomisada, 2011 – 2017 (kilogramos).



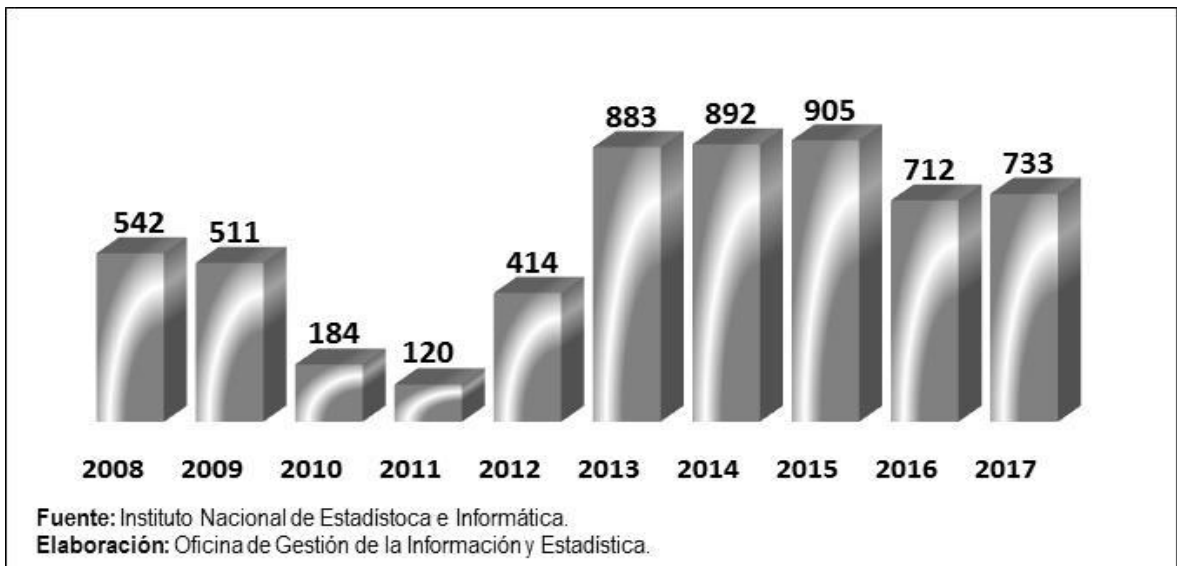
5.5 Bandas delictivas desarticuladas, 2008 – 2017 (Casos registrados).



5.6 Denuncias de Accidentes de Tránsito Fatales y No Fatales, 2013 – 2017 (Casos registrados).



5.7 Personas Atropelladas, 2008 – 2017 (Casos registrados).



5.8 Conflictos sociales latentes

Tipo	Caso	Lugar
Socioambiental.	La comunidad campesina de Fuerabamba cuestiona la reclasificación como Ruta Nacional de la carretera que cruza el ex Fundo Yavi Yavi (Resolución Ministerial N° 372-2018 MTC/01.02.) realizada en mayo del 2018 porque afectaría su propiedad y señala que la empresa Las Bambas construyó el tramo de la mencionada carretera sin contar con el permiso de la comunidad tal como lo exige la Ley N° 26505, Ley de Tierras.	Distrito de Colquemarca, provincia de Chumbivilcas, región Cusco.
Socioambiental.	Pobladores de la provincia de Espinar exigen al Estado y a la compañía minera Antapaccay S. A. el cumplimiento de los acuerdos asumidos en la mesa de diálogo que concluyó en julio de 2013, los cuales estarían recogidos en un plan de acción ambiental y sanitaria, y en un programa de inversión.	Provincia de Espinar, región Cusco.
Socioambiental.	Autoridades y pobladores de Camanti / Quincemil demandan intervención de autoridades para atender problemática de minería informal que se desarrolla en sus territorios, debido a que la misma afectaría el medio ambiente, así como actividades forestales y agrarias desarrolladas en la zona	Ubicación: Distrito Camanti, provincia Quispicanch
Socioambiental.	Las organizaciones de comunidades nativas y asentamientos rurales del Bajo Urubamba, ante el derrame de líquidos de gas natural en la quebrada de Kemariato, ocurrida el 03 de febrero de 2018, demandan la atención de las instituciones del Estado, a fin de esclarecer las causas, aplicar sanciones y constatar el impacto generado en la flora, fauna y la salud; a la empresa TGP que indemnice a la población que pudiera haberse visto afectada.	Distrito de Megantoni, Provincia de La Convención, departamento de Cusco
Socioambiental	La Municipalidad Distrital de Veille y comunidades campesinas, demandan a la empresa MMG Las Bambas la suscripción de un convenio marco, ser incorporadas como AID del proyecto, indemnizaciones y compensaciones, revisión y evaluación de compromisos sociales.	Ubicación: Distrito de Veille, Provincia de Chumbivilcas.
Asuntos de gobierno local.	Luego de reclamar el cumplimiento de la sentencia de suspensión del proyecto Majes Siguas II, los ciudadanos y autoridades de la provincia de Espinar reclaman al Estado el cumplimiento de los proyectos y compromisos de afianzamiento hídrico en la provincia.	Ubicación: Provincia de Espinar, región Cusco.
Asuntos de gobierno nacional.	Cultivadores de hoja de coca de las cuencas de La Convención, Yanatile y Kosñipata - Paucartambo reclaman al gobierno nacional del incremento del precio de la hoja de coca y la reorganización de la Empresa Nacional de la Coca S.A. (ENACO).	Provincia de La Convención.
Asuntos de gobierno nacional.	Población que vive alrededor de la construcción de la Av. Evitamiento de los distritos de San Sebastián y San Jerónimo, muchas de ellas agrupadas en torno al Frente de Defensa de los Intereses de la Margen Derecha de San Sebastián y San Jerónimo, afirman estar afectadas por la construcción de la Av. de Evitamiento, que se inició en agosto de 2013.	Asociaciones Pro Vivienda (APV) de Villa El Mollecito, Villa Rinconada, Altiva Canas, Nueva Alianza y otras, distritos de San Sebastián y San Jerónimo, provincia de Cusco, región Cusco.
Demarcación territorial.	La Municipalidad Distrital de Yanatile y los ciudadanos del distrito señalan que ciertos centros poblados que pertenecen a su jurisdicción han sido considerados indebidamente por la ley de creación del distrito de Quellouno. Producto de esta situación, existe también una disputa por la administración de veintinueve instituciones educativas entre las UGEL de La Convención y Calca.	Distrito de Quellouno, provincia de La Convención, distrito de Yanatile, provincia de Calca, región Cusco.
Comunal	Los comuneros de Uccucarco y Quehuincha se enfrentaron por problemas de límites territoriales.	Distritos de Chamaca y Livita, provincia de Chumbivilcas, región de Cusco.
Otros asuntos.	Integrantes del Frente Único de Defensa de los Intereses de la Provincia de Urubamba protestan contra el presunto incremento del precio de las tarifas de electricidad, reclaman la entrega de la concesión del transporte a Machupicchu a la Municipalidad de Urubamba y rechazan la presunta ocupación de espacio público por parte del hotel Tambo del Inca.	Ubicación: Provincia de Urubamba, región Cusco.
Otros asuntos.	Integrantes del Frente Único de Defensa de los Intereses de la Provincia de Urubamba protestan contra el presunto incremento del precio de las tarifas de electricidad, reclaman la entrega de la concesión del transporte a Machupicchu a la Municipalidad de Urubamba y rechazan la presunta ocupación de espacio público por parte del hotel Tambo del Inca.	Provincia de Urubamba, región Cusco.
Otros asuntos.	La Municipalidad provincial de Urubamba, la municipalidad distrital de Machupicchu y la empresa Consettur se oponen a la decisión judicial del Primer Juzgado Mixto de Santiago (Cusco) que admitió una medida cautelar para que el Consorcio Machupicchu Pueblo (empresa de transportes) opere en la misma ruta que la empresa Consettur.	Distrito de Machupicchu, provincia de Urubamba, región Cusco.

Fuente: Defensoría del Pueblo – Reporte de Conflictos Sociales N°180 – febrero 2019

Extracción: Oficina de Gestión de la Información y Estadística.

6. PRESUPUESTO

6.1 Asignación Presupuestal

6.1.1 Presupuesto inicial del gobierno nacional, regional y local; Ley N° 30879, del Presupuesto del Sector Público para el año fiscal 2019.

Departamento (Meta)	Gobierno Nacional (PIA)	Gobierno Local (PIA)	Gobierno Regional (PIA)
Total Perú	118,227,641,778	19,930,851,181	29,915,914,285
CUSCO	2,499,659,070	2,029,289,188	1,997,898,822

Fuente: Ministerio de Economía y Finanzas - SIAF.

Extracción: Oficina de Gestión de la Información y Estadística.

PIA: Presupuesto Institucional de Apertura.

Fecha de Extracción: 29/03/2019

6.1.2 Avance presupuestal por niveles de gobierno.

NIVEL DE GOBIERNO	PIA	PIM	Avance %
TOTAL PERU	168,074,407,244	185,008,169,045	37.4
GOBIERNO NACIONAL	2,499,659,070	2,818,706,928	36.9
GOBIERNO REGIONAL	1,997,898,822	2,329,790,759	37.9
GOBIERNO LOCAL	2,029,289,188	2,728,951,393	31.2

Fuente: Ministerio de Economía y Finanzas - SIAF.

Extracción: Oficina de Gestión de la Información y Estadística.

PIA: Presupuesto Institucional de Apertura.

PIM: Presupuesto Institucional Modificado

Fecha de Extracción: 30/06/2018

6.1.3 Programas presupuestales al 30 de junio de 2019.

Categoría Presupuestal	PIA	PIM	Certificación	Compromiso Anual	Ejecución			Avance %
					Atención de Compromiso Mensual	Devengado	Girado	
0001: PROGRAMA ARTICULADO NUTRICIONAL	141,320,151	133,385,476	74,975,534	56,221,499	53,544,441	50,416,668	48,714,855	37.8
0002: SALUD MATERNO NEONATAL	78,921,495	111,423,135	79,095,882	46,098,669	42,052,386	40,936,469	39,958,120	36.7
0016: TBC-VIH/SIDA	17,981,817	20,085,788	11,482,653	9,756,323	8,549,737	8,078,152	7,973,107	40.2
0017: ENFERMEDADES METAXENICAS Y ZONOSIS	13,457,873	13,377,251	8,664,638	6,350,584	5,296,603	4,840,462	4,652,075	36.2
0018: ENFERMEDADES NO TRANSMISIBLES	24,787,053	32,712,507	21,086,459	17,250,308	15,705,844	15,013,943	14,451,528	45.9
0024: PREVENCION Y CONTROL DEL CANCER	13,930,680	13,601,327	8,189,645	7,487,771	6,394,016	6,074,461	5,962,849	44.7
0030: REDUCCION DE DELITOS Y FALTAS QUE AFECTAN LA SEGURIDAD CIUDADANA	255,593,930	308,104,902	278,590,052	260,739,625	137,974,619	136,292,079	133,876,288	44.2
0031: REDUCCION DEL TRAFICO ILICITO DE DROGAS	530,351	254,265	83,882	9,848	9,848	0	0	0.0
0032: LUCHA CONTRA EL TERRORISMO	376,151,449	365,815,256	299,679,495	161,344,579	94,449,929	73,270,906	69,895,615	20.0
0036: GESTION INTEGRAL DE RESIDUOS SOLIDOS	54,223,739	63,776,091	40,619,416	32,447,889	30,192,323	27,661,178	25,789,128	43.4
0039: MEJORA DE LA SANIDAD ANIMAL	25,179,471	29,004,956	12,961,034	10,597,300	10,466,364	9,521,036	7,995,567	32.8
0040: MEJORA Y MANTENIMIENTO DE LA SANIDAD VEGETAL	21,201,656	24,497,142	13,841,042	10,464,588	10,370,253	9,381,037	8,139,790	38.3
0041: MEJORA DE LA INOCUIDAD AGROALIMENTARIA	7,491,282	6,516,606	3,562,626	1,598,085	1,585,377	1,426,357	1,260,381	21.9
0042: APROVECHAMIENTO DE LOS RECURSOS HIDRICOS PARA USO AGRARIO	143,429,693	197,293,685	95,175,984	68,888,494	64,185,373	57,995,184	47,989,929	29.4
0046: ACCESO Y USO DE LA ELECTRIFICACION RURAL	35,940,788	47,702,670	30,940,413	25,486,580	24,444,294	22,920,722	21,392,514	48.0
0047: ACCESO Y USO ADECUADO DE LOS SERVICIOS PUBLICOS DE TELECOMUNICACIONES E INFORMACION ASOCIADOS	46,350,047	66,768,428	5,460,150	2,320,290	2,319,071	2,319,071	2,300,814	3.5
0048: PREVENCION Y ATENCION DE INCENDIOS, EMERGENCIAS MEDICAS, RESCATES Y OTROS	542,000	1,402,112	1,100,879	254,805	254,805	250,220	241,046	17.8
0049: PROGRAMA NACIONAL DE APOYO DIRECTO A LOS MAS POBRES	60,058,932	60,318,614	60,204,465	60,185,951	29,802,438	29,469,969	29,467,815	48.9
0051: PREVENCION Y TRATAMIENTO DEL CONSUMO DE DROGAS	1,833,095	2,375,180	321,704	244,859	243,209	212,410	197,434	8.9
0057: CONSERVACION DE LA DIVERSIDAD BIOLOGICA Y APROVECHAMIENTO SOSTENIBLE DE LOS RECURSOS NATURALES EN AREA NATURAL PROTEGIDA	11,315,824	11,551,246	6,350,755	5,096,179	3,760,502	3,594,909	3,585,138	31.1
0058: ACCESO DE LA POBLACION A LA PROPIEDAD PREDIAL FORMALIZADA	1,379,982	1,581,565	1,348,274	1,348,273	904,052	669,299	656,531	42.3
0066: FORMACION UNIVERSITARIA DE PREGRADO	116,498,944	169,774,866	96,397,622	77,049,163	40,698,993	38,861,321	38,838,268	22.9
0067: CELERIDAD EN LOS PROCESOS JUDICIALES DE FAMILIA	3,575,388	3,617,947	3,492,712	3,483,666	1,733,168	1,729,895	1,692,692	47.8
0068: REDUCCION DE VULNERABILIDAD Y ATENCION DE EMERGENCIAS POR DESASTRES	70,816,405	111,780,601	61,144,796	41,069,939	38,882,667	35,890,957	31,015,627	32.1
0072: PROGRAMA DE DESARROLLO ALTERNATIVO INTEGRAL Y SOSTENIBLE - PIRDAIS	1,400,000	2,810,878	1,356,085	454,774	446,074	397,332	372,262	14.1
0073: PROGRAMA PARA LA GENERACION DEL EMPLEO SOCIAL INCLUSIVO - TRABAJA PERU	706,250	24,503,792	16,985,302	10,506,398	10,180,335	10,086,421	4,839,214	41.2
0079: ACCESO DE LA POBLACION A LA IDENTIDAD	5,108,469	7,048,848	6,856,772	4,360,461	3,178,549	3,058,607	2,921,730	43.4
0080: LUCHA CONTRA LA VIOLENCIA FAMILIAR	1,175,471	10,498,932	8,604,650	8,291,688	4,647,380	4,528,989	4,486,359	43.1
0082: PROGRAMA NACIONAL DE SANEAMIENTO URBANO	104,375,346	130,294,716	47,760,879	17,093,973	14,677,771	13,558,758	10,576,836	10.4
0083: PROGRAMA NACIONAL DE SANEAMIENTO RURAL	208,067,994	269,577,498	150,249,413	100,439,603	91,899,728	84,852,628	72,172,274	31.5
0086: MEJORA DE LOS SERVICIOS DEL SISTEMA DE JUSTICIA PENAL	46,496,812	60,216,399	56,760,367	49,914,607	34,166,691	32,982,988	32,747,300	54.8
0087: INCREMENTO DE LA COMPETIVIDAD DEL SECTOR ARTESANIA	850,000	511,537	217,330	188,632	188,632	163,599	162,302	32.0
0089: REDUCCION DE LA DEGRADACION DE LOS SUELOS AGRARIOS	4,962,303	5,325,281	3,410,426	2,250,711	2,211,506	2,069,168	1,747,884	38.9
0090: LOGROS DE APRENDIZAJE DE ESTUDIANTES DE LA EDUCACION BASICA REGULAR	1,008,817,826	1,209,317,494	639,618,582	532,402,071	518,876,068	507,812,776	474,233,573	42.0
0091: INCREMENTO EN EL ACCESO DE LA POBLACION DE 3 A 16 AÑOS A LOS SERVICIOS EDUCATIVOS PUBLICOS DE LA EDUCACION BASICA REGULAR	53,323,033	84,232,211	48,485,863	32,475,914	30,000,744	26,950,161	24,250,785	32.0
0093: DESARROLLO PRODUCTIVO DE LAS EMPRESAS	1,005,094	1,220,066	1,108,919	1,035,406	662,065	492,004	481,805	40.3
0094: ORDENAMIENTO Y DESARROLLO DE LA ACUICULTURA	419,776	370,496	316,742	169,911	169,911	169,911	169,161	45.9
0096: GESTION DE LA CALIDAD DEL AIRE	0	200,000	106,298	106,298	106,298	106,298	97,968	53.1
0097: PROGRAMA NACIONAL DE ASISTENCIA SOLIDARIA PENSION 65	56,509,308	56,526,534	56,382,185	56,284,413	45,991,138	27,860,133	27,858,573	49.3
0098: CUNA MAS	24,998,649	25,020,788	22,779,180	19,642,220	12,370,403	11,950,241	11,278,249	47.8
0099: CELERIDAD DE LOS PROCESOS JUDICIALES LABORALES	1,552,390	1,952,392	1,893,768	1,518,021	843,880	839,792	812,200	43.0
0101: INCREMENTO DE LA PRACTICA DE ACTIVIDADES FISICAS, DEPORTIVAS Y RECREATIVAS EN LA POBLACION PERUANA	30,674,050	70,265,222	38,117,287	22,796,878	22,339,443	20,344,706	16,851,078	29.0

Categoría Presupuestal	PIA	PIM	Certificación	Compromiso Anual	Ejecución			Avance %
					Atención de Compromiso Mensual	Devengado	Girado	
0103: FORTALECIMIENTO DE LAS CONDICIONES LABORALES	6,569,453	4,539,166	4,021,526	3,963,207	1,776,547	1,586,807	1,572,187	35.0
0104: REDUCCION DE LA MORTALIDAD POR EMERGENCIAS Y URGENCIAS MEDICAS	13,257,020	21,573,648	8,056,127	7,151,305	5,001,035	4,832,626	4,659,625	22.4
0106: INCLUSION DE NIÑOS, NIÑAS Y JOVENES CON DISCAPACIDAD EN LA EDUCACION BASICA Y TECNICO PRODUCTIVA	5,828,050	6,223,262	2,836,508	2,834,173	2,833,017	2,803,071	2,734,025	45.0
0107: MEJORA DE LA FORMACION EN CARRERAS DOCENTES EN INSTITUTOS DE EDUCACION SUPERIOR NO UNIVERSITARIA	6,855,209	7,189,942	3,203,640	3,200,556	3,197,073	3,197,073	3,197,073	44.5
0109: NUESTRAS CIUDADES	9,601,220	16,298,031	11,037,638	4,748,720	4,695,845	3,711,632	3,605,468	22.8
0113: SERVICIOS REGISTRALES ACCESIBLES Y OPORTUNOS CON COBERTURA UNIVERSAL	21,734,217	21,821,084	21,039,406	18,421,049	10,533,210	10,278,947	9,705,526	47.1
0115: PROGRAMA NACIONAL DE ALIMENTACION ESCOLAR	67,123,925	61,060,454	60,117,985	60,036,371	57,558,531	27,030,389	25,304,263	44.3
0116: MEJORAMIENTO DE LA EMPLEABILIDAD E INSERCIÓN LABORAL- PROEMPLEO	686,244	1,600,564	1,280,735	739,096	728,532	107,851	98,851	6.7
0117: ATENCION OPORTUNA DE NIÑAS, NIÑOS Y ADOLESCENTES EN PRESUNTO ESTADO DE ABANDONO	4,712,909	5,154,882	4,293,882	4,191,479	2,731,612	2,552,000	2,536,560	49.5
0118: ACCESO DE HOGARES RURALES CON ECONOMIAS DE SUBSISTENCIA A MERCADOS LOCALES - HAKU WIÑAY	17,107,843	13,307,076	5,664,666	5,664,666	5,509,161	5,509,161	5,509,146	41.4
0121: MEJORA DE LA ARTICULACION DE PEQUEÑOS PRODUCTORES AL MERCADO	65,466,485	80,940,927	51,101,669	40,875,862	37,915,294	33,486,664	30,823,673	41.4
0123: MEJORA DE LAS COMPETENCIAS DE LA POBLACION PENITENCIARIA PARA SU REINSERCIÓN SOCIAL POSITIVA	8,454,680	9,666,811	7,215,818	4,421,770	4,410,480	4,235,012	4,223,928	43.8
0125: MEJORA DE LA EFICIENCIA DE LOS PROCESOS ELECTORALES E INCREMENTO DE LA PARTICIPACION POLITICA DE LA CIUDADANIA	206,896	207,146	165,838	165,838	93,988	88,851	88,851	42.9
0126: FORMALIZACION MINERA DE LA PEQUEÑA MINERIA Y MINERIA ARTESANAL	0	143,263	0	0	0	0	0	0.0
0127: MEJORA DE LA COMPETITIVIDAD DE LOS DESTINOS TURISTICOS	25,143,271	35,887,741	13,888,294	8,576,222	7,809,914	6,842,800	5,955,142	19.1
0128: REDUCCION DE LA MINERIA ILEGAL	1,862,630	2,111,686	1,470,924	673,299	673,299	629,886	570,486	29.8
0129: PREVENCION Y MANEJO DE CONDICIONES SECUNDARIAS DE SALUD EN PERSONAS CON DISCAPACIDAD	870,994	1,723,073	599,713	592,324	563,206	538,890	528,772	31.3
0130: COMPETITIVIDAD Y APROVECHAMIENTO SOSTENIBLE DE LOS RECURSOS FORESTALES Y DE LA FAUNA SILVESTRE	3,893,647	8,438,731	5,249,031	4,119,082	3,617,954	3,078,907	2,969,196	36.5
0131: CONTROL Y PREVENCION EN SALUD MENTAL	5,603,693	11,047,374	6,507,204	4,996,386	4,531,925	4,404,759	4,108,953	39.9
0132: PUESTA EN VALOR Y USO SOCIAL DEL PATRIMONIO CULTURAL	90,364,211	114,861,484	67,880,704	53,196,452	36,804,790	34,801,529	33,839,567	30.3
0135: MEJORA DE LAS CAPACIDADES MILITARES PARA LA DEFENSA Y EL DESARROLLO NACIONAL	116,036,559	107,964,475	107,964,475	107,963,508	52,482,314	52,482,314	52,444,346	48.6
0137: DESARROLLO DE LA CIENCIA, TECNOLOGIA E INNOVACION TECNOLOGICA	0	759	0	0	0	0	0	0.0
0138: REDUCCION DEL COSTO, TIEMPO E INSEGURIDAD EN EL SISTEMA DE TRANSPORTE	691,095,876	967,074,904	618,321,714	492,691,649	338,716,002	322,103,052	302,881,410	33.3
0139: DISMINUCION DE LA INCIDENCIA DE LOS CONFLICTOS, PROTESTAS Y MOVILIZACIONES SOCIALES VIOLENTAS QUE ALTERAN EL ORDEN PUBLICO	3,386,761	8,737,763	8,305,904	7,781,574	7,659,051	6,837,209	6,719,881	78.2
0140: DESARROLLO Y PROMOCION DE LAS ARTES E INDUSTRIAS CULTURALES	7,453,213	12,857,434	7,072,151	6,555,322	4,288,851	3,408,210	3,263,860	26.5
0142: ACCESO DE PERSONAS ADULTAS MAYORES A SERVICIOS ESPECIALIZADOS	391,084	707,722	406,229	189,109	188,681	145,418	138,609	20.5
0144: CONSERVACION Y USO SOSTENIBLE DE ECOSISTEMAS PARA LA PROVISION DE SERVICIOS ECOSISTEMICOS	29,761,209	52,653,205	24,478,282	18,600,499	17,406,940	15,090,767	13,057,050	28.7
0146: ACCESO DE LAS FAMILIAS A VIVIENDA Y ENTORNO URBANO ADECUADO	2,523,848	18,800,824	18,031,362	5,095,221	5,003,744	4,820,362	4,285,229	25.6
0147: FORTALECIMIENTO DE LA EDUCACION SUPERIOR TECNOLOGICA	45,800	45,800	0	0	0	0	0	0.0
0148: REDUCCION DEL TIEMPO, INSEGURIDAD Y COSTO AMBIENTAL EN EL TRANSPORTE URBANO	97,488,624	127,126,250	70,752,693	49,928,996	49,699,123	41,561,047	34,559,371	32.7
0149: MEJORA DEL DESEMPEÑO EN LAS CONTRATACIONES PUBLICAS	542,257	539,880	497,789	459,479	262,748	213,788	213,788	39.6
9001: ACCIONES CENTRALES	571,162,621	635,639,264	348,795,466	293,418,878	251,133,176	242,315,461	232,610,197	38.1
9002: ASIGNACIONES PRESUPUESTARIAS QUE NO RESULTAN EN PRODUCTOS	1,578,661,815	1,764,889,755	947,898,074	770,277,369	666,985,874	609,152,060	572,008,903	34.5

FUENTE: Ministerio de Economía y Finanzas - SIAF.
EXTRACCION: Oficina de Gestión de la Información y Estadística.
FECHA DE EXTRACCION: 30/06/2019

7. AUTORIDADES DE LA REGIÓN

7.1 Nombre del Gobernador, Vice Gobernador, Alcalde Provincial y Alcaldes Distritales.

REGIÓN	PROVINCIA	DISTRITO	NOMBRES Y APELLIDOS	CARGO
CUSCO	ACOMAYO	-	ALEJANDRO PUMACHAPI SUTTA	ALCALDE PROVINCIAL
CUSCO	ACOMAYO	ACOPIA	ARMANDO YUCRA VILCA	ALCALDE DISTRITAL
CUSCO	ACOMAYO	ACOS	LEONIDAS QUISPE TTUPA	ALCALDE DISTRITAL
CUSCO	ACOMAYO	MOSOC LLACTA	ISAAC ESPINOZA ANARPUMA	ALCALDE DISTRITAL
CUSCO	ACOMAYO	POMACANCHI	ERICH QUIROGA NINA	ALCALDE DISTRITAL
CUSCO	ACOMAYO	RONDOCAN	URIEL TORRES VERA	ALCALDE DISTRITAL
CUSCO	ACOMAYO	SANGARARA	GREGORIO CRUZ PUMACHAPI	ALCALDE DISTRITAL
CUSCO	ANTA	-	WILLIAM LOAIZA RAMOS	ALCALDE PROVINCIAL
CUSCO	ANTA	ANCAHUASI	EMILIO HUARI HUAMAN	ALCALDE DISTRITAL
CUSCO	ANTA	CACHIMAYO	NATIVIDAD ADRIAN CUSIHUAMAN MAÑACCAS	ALCALDE DISTRITAL
CUSCO	ANTA	CHINCHAYPUJIO	FRANKLIN ESTRADA GALLEGOS	ALCALDE DISTRITAL
CUSCO	ANTA	HUAROCOCONDO	ROMMEL EDMUNDO SILVA PILCO	ALCALDE DISTRITAL
CUSCO	ANTA	LIMATAMBO	LEONARDO VARGAS GARZON	ALCALDE DISTRITAL
CUSCO	ANTA	MOLLEPATA	JUAN CARLOS ALMIRON CONCHA	ALCALDE DISTRITAL
CUSCO	ANTA	PUCYURA	TEOFILO APAZA PAREDES	ALCALDE DISTRITAL
CUSCO	ANTA	ZURITE	ALBERTO TUCO PAUCARMAYTA	ALCALDE DISTRITAL
CUSCO	CALCA	-	ADRIEL KORAK CARRILLO CAJIGAS	ALCALDE PROVINCIAL
CUSCO	CALCA	COYA	MARIO WILIAN MORA VASQUEZ	ALCALDE DISTRITAL
CUSCO	CALCA	LAMAY	VICTOR QUISPE QUISPE	ALCALDE DISTRITAL
CUSCO	CALCA	LARES	EFRAIN CORONADO ALMANZA	ALCALDE DISTRITAL
CUSCO	CALCA	PISAC	FEDERICO ARTURO ZAMALLOA CASTRO	ALCALDE DISTRITAL
CUSCO	CALCA	SAN SALVADOR	REYNALDO QUISPITUPA TUPAYUPANQUI	ALCALDE DISTRITAL
CUSCO	CALCA	TARAY	WILBERT MIGUEL DELGADO GASPAS	ALCALDE DISTRITAL
CUSCO	CALCA	YANATILE	HUGO CAPARO PALIZA	ALCALDE DISTRITAL
CUSCO	CANAS	-	PABLO CESAR CHAÍNA CARPIO	ALCALDE PROVINCIAL
CUSCO	CANAS	CHECCA	JOSE CARLOS CHAÍNA CARPIO	ALCALDE DISTRITAL
CUSCO	CANAS	KUNTURKANKI	ELEUTERIO SUCA APARICIO	ALCALDE DISTRITAL
CUSCO	CANAS	LANGUI	LUIS VERA ARAGON	ALCALDE DISTRITAL
CUSCO	CANAS	LAYO	AURELIO CACERES HUAYTA	ALCALDE DISTRITAL
CUSCO	CANAS	PAMPAMARCA	RONALD APARICIO GARATE	ALCALDE DISTRITAL
CUSCO	CANAS	QUEHUE	MARIO TACUMA TAYPE	ALCALDE DISTRITAL
CUSCO	CANAS	TUPAC AMARU	VITO SUNI VILLAVICENCIO	ALCALDE DISTRITAL
CUSCO	CANCHIS	-	JORGE QUISPE CCALLO	ALCALDE PROVINCIAL
CUSCO	CANCHIS	CHECACUPE	TEMISTOCLES CCANCHI MALDONADO	ALCALDE DISTRITAL
CUSCO	CANCHIS	COMBAPATA	FORTUNATO CONDORI CCANCHI	ALCALDE DISTRITAL
CUSCO	CANCHIS	MARANGANI	URIEL FEDERICO MEZA MAIHUA	ALCALDE DISTRITAL
CUSCO	CANCHIS	PITUMARCA	BENIGNO FREDY VENGOA CARO	ALCALDE DISTRITAL
CUSCO	CANCHIS	SAN PABLO	JOSE QUISPE PUMA	ALCALDE DISTRITAL
CUSCO	CANCHIS	SAN PEDRO	EMILIANO QUIÑONES SURCO	ALCALDE DISTRITAL
CUSCO	CANCHIS	TINTA	LEON HUANCACHOQUE QUISPE	ALCALDE DISTRITAL
CUSCO	CHUMBIVILCAS	-	MARCOS IBARRA SUAREZ	ALCALDE PROVINCIAL
CUSCO	CHUMBIVILCAS	CAPACMARCA	RICHARD LEON VEGA	ALCALDE DISTRITAL
CUSCO	CHUMBIVILCAS	CHAMACA	ANTONIO HUAMAN ARIAS	ALCALDE DISTRITAL
CUSCO	CHUMBIVILCAS	COLQUEMARCA	CEFERINO HENRY ROMERO PALMA	ALCALDE DISTRITAL
CUSCO	CHUMBIVILCAS	LIVITACA	RONY EDGAR ALMORA DAVALOS	ALCALDE DISTRITAL
CUSCO	CHUMBIVILCAS	LLUSCO	ERMITAÑO ALVIS CUBA	ALCALDE DISTRITAL
CUSCO	CHUMBIVILCAS	QUINNOTA	OSCAR TORCUATO CHAHUA MARQUEZ	ALCALDE DISTRITAL
CUSCO	CHUMBIVILCAS	VELILLE	ANTONIO TOLEDO PRIETO	ALCALDE DISTRITAL
CUSCO	CUSCO	-	VICTOR GERMAN BOLUARTE MEDINA	ALCALDE PROVINCIAL
CUSCO	CUSCO	CCORCA	WILBER LUCIO HUAMAN CCONCHA	ALCALDE DISTRITAL
CUSCO	CUSCO	POROY	FRANCISCO TOCCAS QUISPE	ALCALDE DISTRITAL
CUSCO	CUSCO	SAN JERONIMO	ALBERT ANIBAL ARENAS YABAR	ALCALDE DISTRITAL
CUSCO	CUSCO	SAN SEBASTIAN	MARIO TEOFILO LOAIZA MORIANO	ALCALDE DISTRITAL
CUSCO	CUSCO	SANTIAGO	FERMIN GARCIA FUENTES	ALCALDE DISTRITAL
CUSCO	CUSCO	SAYLLA	RODOLFO KCANA HUAMAN	ALCALDE DISTRITAL
CUSCO	CUSCO	WANCHAQ	DAVID IVAN MORMONTOY GONZALES	ALCALDE DISTRITAL
CUSCO	ESPINAR	-	LOLO ARENAS ARMENDARIZ	ALCALDE PROVINCIAL
CUSCO	ESPINAR	ALTO PICHIGUA	CLIMACO PUMA CHULLO	ALCALDE DISTRITAL
CUSCO	ESPINAR	CONDOROMA	SATURNINO TOLEDO OLLACHICA	ALCALDE DISTRITAL
CUSCO	ESPINAR	COPORAQUE	EDILBERTO COMPANOCKA CHECCO	ALCALDE DISTRITAL
CUSCO	ESPINAR	OCORURO	ADOLFO ALFREDO HUARZA MINAURO	ALCALDE DISTRITAL
CUSCO	ESPINAR	PALLPATA	ALFONSO VILLAGRA MERMA	ALCALDE DISTRITAL
CUSCO	ESPINAR	PICHIGUA	ALFREDO RODRIGUEZ VILLAVICENCIO	ALCALDE DISTRITAL
CUSCO	ESPINAR	SUYCKUTAMBO	VICTORIANO CONDORI CCAHUANA	ALCALDE DISTRITAL
CUSCO	LA CONVENCION	-	HERNAN DE LA TORRE DUEÑAS	ALCALDE PROVINCIAL
CUSCO	LA CONVENCION	ECHARATE	BORIS ALEXIS CHAVEZ ZEBALLOS	ALCALDE DISTRITAL
CUSCO	LA CONVENCION	HUAYOPATA	SAUL OLMEDO USCA	ALCALDE DISTRITAL
CUSCO	LA CONVENCION	INKAWASI	FLAVIO SANCHEZ ROMAN	ALCALDE DISTRITAL
CUSCO	LA CONVENCION	KIMBIRI	EDWIN RIVAS GUTIERREZ	ALCALDE DISTRITAL
CUSCO	LA CONVENCION	MARANURA	HERBERT SOTELO DIAZ	ALCALDE DISTRITAL
CUSCO	LA CONVENCION	MEGANTONI	DANIEL RIOS SEBASTIAN	ALCALDE DISTRITAL
CUSCO	LA CONVENCION	OCOBAMBA	GLADYS MONTALVO PAUCAR	ALCALDE DISTRITAL
CUSCO	LA CONVENCION	PICHARI	MAXIMO OREJON CABEZAS	ALCALDE DISTRITAL
CUSCO	LA CONVENCION	QUELLOUNO	ALEXCURI LEON	ALCALDE DISTRITAL
CUSCO	LA CONVENCION	SANTA TERESA	MARCOS REYNALDO VARGAS CONTRERAS	ALCALDE DISTRITAL
CUSCO	LA CONVENCION	VILCABAMBA	JUSTO CONDORI LUQUE	ALCALDE DISTRITAL
CUSCO	LA CONVENCION	VILLA KINTIARINA	ORESTES LLACCTARIMAY PILLACA	ALCALDE DISTRITAL
CUSCO	LA CONVENCION	VILLA VIRGEN	WILBER MOZO LLOCLLA	ALCALDE DISTRITAL
CUSCO	PARURO	-	WILBERTH VILLACORTA VILLACORTA	ALCALDE PROVINCIAL
CUSCO	PARURO	ACCHA	MARINA NUÑEZ LOAIZA	ALCALDE DISTRITAL
CUSCO	PARURO	CCAPI	CLIMACO PUMAHUALCCA HUAMAN	ALCALDE DISTRITAL
CUSCO	PARURO	COLCHA	INOCENCIO ACUÑA GRAJEDA	ALCALDE DISTRITAL
CUSCO	PARURO	HUANOQUITE	TOMAS QUISPE ANTITUPA	ALCALDE DISTRITAL
CUSCO	PARURO	OMACHA	ALEX TAYLOR ARIAS AMPA	ALCALDE DISTRITAL
CUSCO	PARURO	PACCARITAMBO	MARIO SULLCA QUISPE	ALCALDE DISTRITAL
CUSCO	PARURO	PILLPINTO	JOSE CORNEJO CARPIO	ALCALDE DISTRITAL
CUSCO	PARURO	YAUQUISQUE	GENARO QUISPE GUTIERREZ	ALCALDE DISTRITAL
CUSCO	PAUCARTAMBO	-	EDGAR MAMANI QUISPE	ALCALDE PROVINCIAL
CUSCO	PAUCARTAMBO	CAICAY	JUSTINO CONDORI HUANCA	ALCALDE DISTRITAL

REGIÓN	PROVINCIA	DISTRITO	NOMBRES Y APELLIDOS	CARGO
CUSCO	PAUCARTAMBO	CHALLABAMBA	BLADIMIRO ALVAREZ MUÑOZ	ALCALDE DISTRITAL
CUSCO	PAUCARTAMBO	COLQUEPATA	VICENTE ARO HACHO	ALCALDE DISTRITAL
CUSCO	PAUCARTAMBO	HUANCARANI	ELVER CAYULLA QUISPE	ALCALDE DISTRITAL
CUSCO	PAUCARTAMBO	KOSÑIPATA	ROBERTO MIRANDA RIOS	ALCALDE DISTRITAL
CUSCO	QUISPICANCHI	-	MANUEL JESUS SUTTA PFOCCO	ALCALDE PROVINCIAL
CUSCO	QUISPICANCHI	ANDAHUAYLILLAS	LIBIO ROQUE RUIZ	ALCALDE DISTRITAL
CUSCO	QUISPICANCHI	CAMANTI	SEBASTIAN VELASQUEZ ESTRADA	ALCALDE DISTRITAL
CUSCO	QUISPICANCHI	CCARHUAYO	EFRAIN APARICIO HOLSADO	ALCALDE DISTRITAL
CUSCO	QUISPICANCHI	CCATCA	JESUS YAURI JALLASI	ALCALDE DISTRITAL
CUSCO	QUISPICANCHI	CUSIPATA	EDGAR MESCCO MAZA	ALCALDE DISTRITAL
CUSCO	QUISPICANCHI	HUARO	BERNARDINO CUTIRE MAMANI	ALCALDE DISTRITAL
CUSCO	QUISPICANCHI	LUCRE	GUIDO LOAYZA BACA	ALCALDE DISTRITAL
CUSCO	QUISPICANCHI	MARCAPATA	ESTEBAN MAMANI CCALLO	ALCALDE DISTRITAL
CUSCO	QUISPICANCHI	OCONGATE	GRIMALDO QUISPE QQUENAYA	ALCALDE DISTRITAL
CUSCO	QUISPICANCHI	OROPESA	TIMOTEO QUISPE HUAMAN	ALCALDE DISTRITAL
CUSCO	QUISPICANCHI	QUIQUIJANA	ROLANDO CHUNCA SONCCO	ALCALDE DISTRITAL
CUSCO	URUBAMBA	-	LUIS ALBERTO VALCARCEL VILLEGAS	ALCALDE PROVINCIAL
CUSCO	URUBAMBA	CHINCHERO	LUIS HECTOR CUSICUNA QUISPE	ALCALDE DISTRITAL
CUSCO	URUBAMBA	HUAYLLABAMBA	AMILCAR CUSICUNA ALVAREZ	ALCALDE DISTRITAL
CUSCO	URUBAMBA	MACHUPICCHU	DARWIN BACA LEON	ALCALDE DISTRITAL
CUSCO	URUBAMBA	MARAS	MIGUEL ABAL ANCHARI	ALCALDE DISTRITAL
CUSCO	URUBAMBA	OLLANTAYTAMBO	JOSE RIOS CORONEL	ALCALDE DISTRITAL
CUSCO	URUBAMBA	YUCAY	LEOCADIO MADERA GUARDANAULA	ALCALDE DISTRITAL
CUSCO	CUSCO		JEAN PAUL , BENAVENTE GARCÍA	GOBERNADOR REGIONAL
CUSCO	CUSCO		DELIA , CONDO SALAS	VICEGOBERNADOR REGIONAL

Fuente: Jurado Nacional de Elecciones - Resolucion N° 3594-2018-JNE

Extracción: Oficina de Gestion de la Informacion y Estadistica.