

# **CARPETA GEOREFERENCIAL DEPARTAMENTO AREQUIPA PERÚ**



**Elaboración:**

**Oficina de Gestión de la Información y Estadística  
Dirección General Parlamentaria**

**Arequipa, 30 de junio de 2019**

## Índice

<b>PRESENTACIÓN</b> .....	4
<b>1. INFORMACIÓN GENERAL DE LA REGIÓN</b> .....	5
<b>1.1 CARACTERÍSTICAS GEOGRÁFICAS</b> .....	5
<b>1.2 CARACTERÍSTICAS ECONÓMICAS</b> .....	6
<b>2. INCLUSIÓN SOCIAL</b> .....	8
<b>2.1 POBREZA E INCLUSIÓN SOCIAL</b> .....	8
2.1.1. Población en situación de pobreza, 2007 - 2017 (porcentaje) .....	8
2.1.2. Población en situación de pobreza extrema, 2013 - 2017 (porcentaje) .....	8
<b>2.2 EDUCACION</b> .....	8
2.2.1. Matriculados Docentes, Instituciones Educativas y Programas del sistema educativo por etapa, modalidad, nivel educativo – 2018. ....	8
2.2.2 Promedio de años de estudio alcanzado por la población de 15 y más años de edad, 2007 - 2017. ....	9
2.2.3 Tasa bruta de asistencia escolar de la población de 12 a 16 años de edad, 2008 - 2017. ....	9
<b>2.3. SALUD</b> .....	9
2.3.1. Infraestructura del sector salud por tipo de establecimiento 2014 - 2016. ....	9
2.3.2. Población asegurada en el Seguro Integral de Salud, según grupos de edad, 2010 – 2017. ....	10
2.3.2 Número de médicos, 2010 – 2017. ....	10
2.3.3 Número de habitantes por cada médico, 2010 – 2016 (número de personas) .....	10
<b>3. MUJER Y DESARROLLO SOCIAL</b> .....	11
3.1 Víctimas de feminicidio, 2009 – 2017 (Casos registrados) .....	11
3.2 Denuncias de violencia familiar, 2011 – 2017 (Casos registrados) .....	11
3.3 Denuncias por Violación Sexual Registrados por Sexo y Edad 2017. ....	11
3.4 Denuncias de violencia familiar por agresión física, 2011 – 2017 (Casos registrados) .....	12
3.5 Denuncias de violencia familiar por maltrato psicológico, 2011 – 2017. ....	12
<b>4. TRABAJO</b> .....	12
4.1 Población económicamente activa 2007 – 2017 (Miles de personas) .....	12
4.2 Población Ocupada como Trabajador Independiente (Cuenta propia y empleador o patrono). 2007 - 2017 (Miles de personas) .....	13
<b>5. SEGURIDAD CIUDADANA</b> .....	13
5.1 Denuncias de faltas 2008 – 2017 (casos registrados) .....	13
5.2 Población de 15 y más Años de Edad del Área Urbana Víctima de Algún Acto Delictivo 2012 – 2017 (Porcentaje) .....	13
5.3 Denuncias por robo de vehículos, 2008 - 2017 (casos registrados) .....	14
5.4 Droga ilícita decomisada, 2011 – 2017 (kilogramos) .....	14
5.5 Bandas delictivas desarticuladas, 2008 – 2017 (Casos registrados) .....	14

5.6 Denuncias de Accidentes de Tránsito Fatales y No Fatales, 2013 – 2017 (Casos registrados).	15
5.7 Personas Atropelladas, 2008 – 2017 (Casos registrados).	15
5.8 Conflictos sociales latentes	16
6. PRESUPUESTO	17
6.1 Asignación Presupuestal	17
6.1.1 Presupuesto inicial del gobierno nacional, regional y local; Ley N° 30879, del Presupuesto del Sector Público para el año fiscal 2019.	17
6.1.2 Avance presupuestal por niveles de gobierno.	17
6.1.3 Programas presupuestales al 30 de junio de 2019.	18
7. AUTORIDADES DE LA REGIÓN	20
7.1 Nombre del Gobernador, Vice Gobernador, Alcalde Provincial y Alcaldes Distritales.	20

## PRESENTACIÓN

La Dirección General Parlamentaria a través de la Oficina de Gestión de la Información y Estadística ha elaborado la Carpeta Georeferencial del departamento de Arequipa, que tiene como propósito facilitar a los señores congresistas en su función de representación, así como a la Alta Dirección y Servicio Parlamentario, datos e información importante, respecto a los principales indicadores sociales de la realidad del departamento de Arequipa.

La Carpeta Georeferencial, pretende describir y abarcar los puntos más relevantes que debe contener un estudio sobre la situación real y social del departamento, en concordancia con las políticas de estado actuales, en términos estadísticos, tomando como puntos ejes la Inclusión Social, la Seguridad Ciudadana y los Programas Estratégicos.

Para la elaboración de la presente carpeta, se ha recopilado y analizado información de instituciones públicas, tales como: Instituto Nacional de Estadística e Informática – INEI, Ministerio de Economía y Finanzas, Policía nacional del Perú, Organismo Nacional de Procesos Electorales, Ministerio de Salud, y Ministerio del Interior, las mismas que se detallan en el contenido.

Con la presente Carpeta, la Dirección General Parlamentaria a través de la Oficina de Gestión de la Información y Estadística, espera contribuir con información importante para la toma de decisiones.

## 1. INFORMACIÓN GENERAL DE LA REGIÓN

### 1.1 CARACTERÍSTICAS GEOGRÁFICAS

#### a) Superficie y Ubicación Geográfica

El departamento de Arequipa está ubicado en el sur del país, con las siguientes coordenadas geográficas: 70°48'15" a 70°05'52" de latitud oeste y 14°36'06" a 17°17'54" de latitud sur; limita con los departamentos de Ica, Ayacucho, Apurímac, Cusco, Puno y Moquegua, en una longitud de 1,071 km., por sus linderos nor-este y sur, por el oeste presenta un extenso litoral al Océano Pacífico de 528 km., representando el 18,1 por ciento de la longitud de la costa peruana.

Está conformado por 8 provincias: Arequipa, Camaná, Caravelí, Caylloma, Condesuyos, Islay y La Unión; que cuentan con 109 distritos. Tiene una superficie de 63,345 km<sup>2</sup>, representando el 4,9 por ciento de territorio nacional; con una densidad poblacional de 19,2 habitantes por km<sup>2</sup>; su configuración es accidentada, la actividad volcánica es un factor importante en la configuración de su territorio que es atravesado de norte a sur por las derivaciones de la Cordillera Occidental de los Andes.

#### b) Población

Según las proyecciones poblacionales del INEI al 2019, Arequipa albergaba una población de 1'344,026 habitantes, lo que representa el 4.0% de la población nacional.

**CUADRO N° 1**  
**Arequipa: Superficie, Población y Densidad Poblacional 2019**

Departamento	Superficie (Km <sup>2</sup> )	Población Estimada 2019	Densidad Poblacional hab/km <sup>2</sup>
<b>PERÚ TOTAL</b>	<b>1,280,085.9</b>	<b>33,260,408</b>	<b>26</b>
Arequipa	63,343.9	1,344,026	21

**Nota:** El Perú tiene soberanía y jurisdicción sobre el mar adyacente a sus costas del territorio nacional, porción del Pacífico denominada MAR DE GRAU, comprendida entre esas costas y una línea imaginaria paralela a ellas; y trazada sobre el mar a una distancia de doscientas (200) millas marinas, medidas siguiendo la línea de los paralelos geográficos. Respecto de las islas nacionales, esta demarcación se traza señalándose una de mar contigua a la costa de dichas islas hasta una distancia de doscientas millas marinas, medidas desde cada uno de los puntos de contorno de estas. Se considera, cualquier sea su profundidad y la extensión necesaria para reservar, proteger, conservar y utilizar los recursos y riquezas naturales de toda clase que se encuentren en o debajo del mar, sin afectar el derecho de libre navegación de naves de todas las naciones conforme al Derecho Internacional. Esta zona marítima peruana fué declarada en el Decreto Supremo N° 781 del 01 de Agosto de 1947.

**Fuente:** Instituto nacional de Estadística e Informática.

**Elaboración:** Oficina de Gestión de la Información y Estadística.

#### c) Clima e hidrografía

Por su ubicación, topografía variada y diferentes altitudes, su clima es variado; cálido en la costa, con temperaturas entre 12°C a 29°C, con lloviznas menudas que fluctúan de 0 a 50 mm, el viento dominante es el alisio; en la sierra el clima es seco y varía según la altitud desde cálido templado hasta frío intenso, con una temperatura promedio de 14°C y con precipitaciones pluviales estacionarias que van de 100 a 700 mm al año, entre los meses de octubre a marzo.

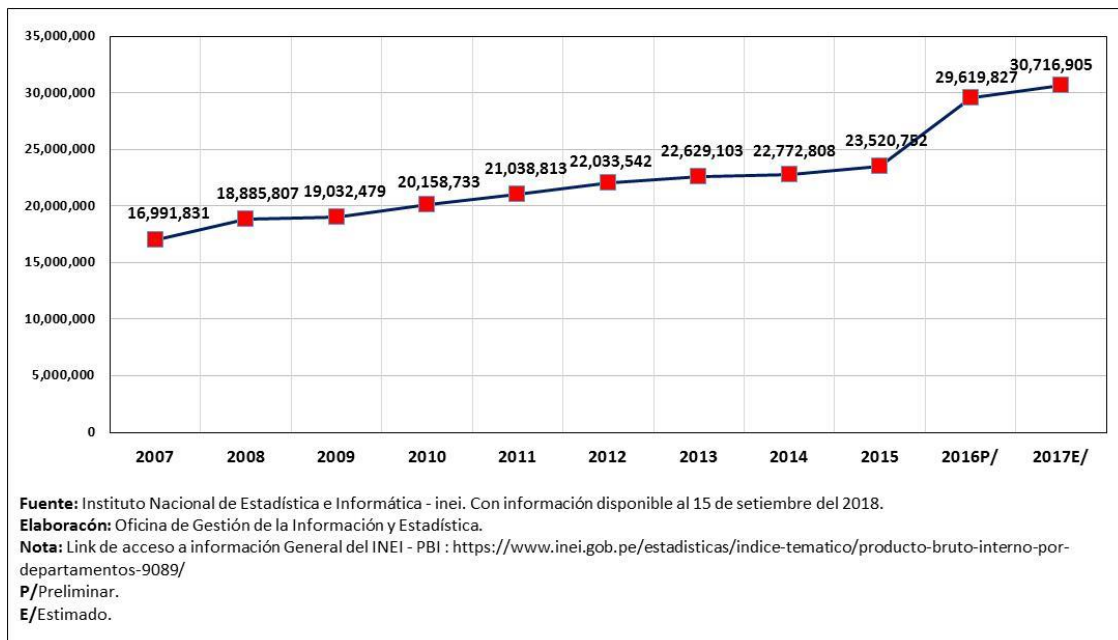
Todos los ríos que conforman el sistema hidrográfico de Arequipa se originan entre las cumbres cordilleranas, de donde se desplazan por pronunciadas pendientes y laderas al oeste de la cordillera occidental, formando fértiles valles y profundos cañones, para desembocar en el océano pacífico.

Ocho son los principales ríos, entre ellos 3 cuentan con infraestructura de regulación para el desarrollo de la actividad agrícola.

#### d) Estructura productiva

Arequipa aporta al Producto Bruto Interno Nacional, de 6.57% siendo las actividades más importantes las de manufactura, otros servicios, comercio y agricultura.

**CUADRO N° 2**  
Arequipa: Producto Bruto Interno 2008 - 2017E  
Valores a precios constantes 2007  
(Miles de nuevos soles)



## 1.2 CARACTERÍSTICAS ECONÓMICAS

### a) Agricultura

Esta actividad apporto un 5.5% al VAB del departamento.

La actividad agropecuaria es una de las principales que se desarrolla en el departamento; en la costa se aprovecha los valles, tablazos y áreas irrigadas y esporádicamente en las lomas constituidas por pastos naturales. En la sierra se desenvuelve en los valles y quebradas y en algunos andenes pre colombinos.

El área para uso agropecuario con que cuenta el departamento es de 2 041 093 hectáreas, de las cuales el 92 por ciento corresponden a pastos naturales y otras tierras mayormente en las partes altas del departamento; el área agrícola es de 117 344 hectáreas, de las cuales el 96 por ciento se cultivan bajo riego y se desarrollan mayormente en los valles interandinos y en la zona de la costa, donde se efectúan hasta dos campañas agrícolas durante el año, y el resto se cultiva en secano especialmente en las zonas alto andinas del departamento, cuyos cultivos se desarrollan entre agosto y mayo, por la estacionalidad de las lluvias.

Los principales cultivos del departamento son arroz, cebolla, ajo, maíz amiláceo, frijol y papa, entre los transitorios, y pastos cultivados, olivo, pera, vid, entre los permanentes. Es preciso mencionar que gradualmente vienen tomando mayor importancia los cultivos de orden agroindustrial, como es el caso de pimiento pprika, organo y alcachofa.

La actividad pecuaria est relacionada principalmente con la produccin de leche fresca, basada en la produccin de alfalfa en las irrigaciones, as como de carne de vacuno y ave y la produccin de huevos que se desarrolla en las granjas establecidas en la zona costera de la regin; en menor cantidad se produce carne de porcinos, ovinos y camlidos.

**b) Minera**

El valor generado por esta actividad en el departamento determina en promedio el 37.7 por ciento del VAB departamental, con una tendencia creciente por mejoras en la capacidad de tratamiento de las empresas mineras que operan en la zona.

La produccin minera est mayormente orientada a la extraccin de cobre, siendo su mayor representante La Compana Minera Cerro Verde que se desenvuelve dentro de la Gran Minera, habiendo incorporado la produccin de su nueva planta de sulfuros primarios produciendo concentrado de cobre. Dentro de la mediana minera se encuentran las Companas Minera Buenaventura en primer lugar, seguida por Orcopampa, Ocona y Arcata, orientadas a la produccin de plata, oro, zinc y plomo.

**c) Manufactura**

La contribucin del sector al VAB manufacturero departamental es de 10.5 por ciento.

Las principales empresas industriales del departamento procesan productos no primarios y entre ellas destacan las orientadas a la produccin de alimentos y bebidas como productos lcteos, derivados de trigo, cerveza y gaseosas, entre las principales; las empresas dedicadas a la transformacin de lana de oveja y fibra de alpaca cuya produccin se destina casi en su totalidad al mercado exterior, as como las procesadoras de fibras sintticas como nylon, polister y polipropileno y la industria procesadora de hierro y acero especialmente fierro para construccin, y minerales no metlicos. Entre las procesadoras de productos primarios, son importantes las empresas mineras que procesan cobre, oro y plata, as como las pesqueras orientadas a producir harina, aceite, conservas y congelado de pescado.

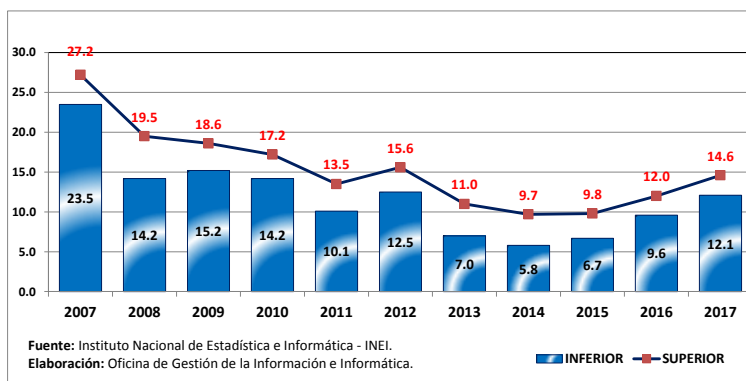
**d) Servicios financieros**

Actualmente el ratio colocaciones/PBI ha crecido, indicando una mayor actividad econmica, tambin con el mayor nmero de oficinas financieras abiertas en el departamento.

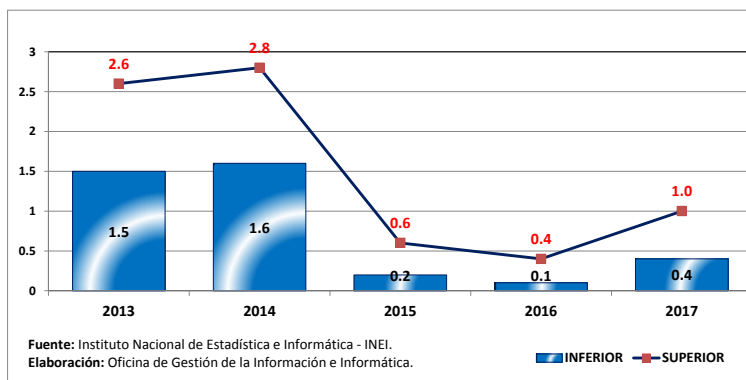
## 2. INCLUSIÓN SOCIAL

### 2.1 POBREZA E INCLUSIÓN SOCIAL

#### 2.1.1. Población en situación de pobreza, 2007 - 2017 (porcentaje).



#### 2.1.2. Población en situación de pobreza extrema, 2013 - 2017 (porcentaje).



## 2.2 EDUCACION

### 2.2.1. Matriculados Docentes, Instituciones Educativas y Programas del sistema educativo por etapa, modalidad, nivel educativo – 2018.

Nivel educativo y estrategia/característica	Total	Gestión		Área		Sexo	
		Pública	Privada	Urbana	Rural	Masculino	Femenino
<b>Total Básica Regular</b>	<b>328,960</b>	<b>199,171</b>	<b>129,789</b>	<b>319,221</b>	<b>9,739</b>	<b>168,033</b>	<b>160,927</b>
<b>Inicial ciclo I (0-2 años) 1/</b>	<b>4,964</b>	<b>3,635</b>	<b>1,329</b>	<b>4,574</b>	<b>390</b>	<b>2,553</b>	<b>2,411</b>
Cuna	21	7	14	21	0	8	13
Cuna Jardín 2/	1,837	522	1,315	1,809	28	969	868
PRONOEI Ciclo I	3,106	3,106	0	2,744	362	1,576	1,530
<b>Inicial ciclo II (3-5 años)</b>	<b>70,293</b>	<b>38,886</b>	<b>31,407</b>	<b>67,563</b>	<b>2,730</b>	<b>35,635</b>	<b>34,658</b>
Jardín	62,300	34,825	27,475	60,334	1,966	31,454	30,846
Cuna-jardín 3/	5,379	1,447	3,932	5,313	66	2,819	2,560
PRONOEI Ciclo II	2,614	2,614	0	1,916	698	1,362	1,252
<b>Primaria</b>	<b>144,203</b>	<b>85,889</b>	<b>58,314</b>	<b>139,273</b>	<b>4,930</b>	<b>73,996</b>	<b>70,207</b>
Polidocente Completo	135,272	79,302	55,970	134,180	1,092	69,310	65,962
Polidocente Multigrado	7,353	5,174	2,179	4,626	2,727	3,861	3,492
Unidocente Multigrado	1,578	1,413	165	467	1,111	825	753
<b>Secundaria</b>	<b>109,500</b>	<b>70,761</b>	<b>38,739</b>	<b>107,811</b>	<b>1,689</b>	<b>55,849</b>	<b>53,651</b>
Presencial	109,164	70,425	38,739	107,659	1,505	55,660	53,504
A distancia	224	224	0	119	105	121	103
En alternancia	112	112	0	33	79	68	44

**Nota:** La matrícula en Educación Inicial excluye a los participantes en Ludotecas y PAIGRUMA. Ver cuadro N° 7.

1/ Incluye niños con edades mayores a dos años matriculados en programas de inicial ciclo I.

2/ Comprende matrícula de 0-2 años en cuna-jardín.

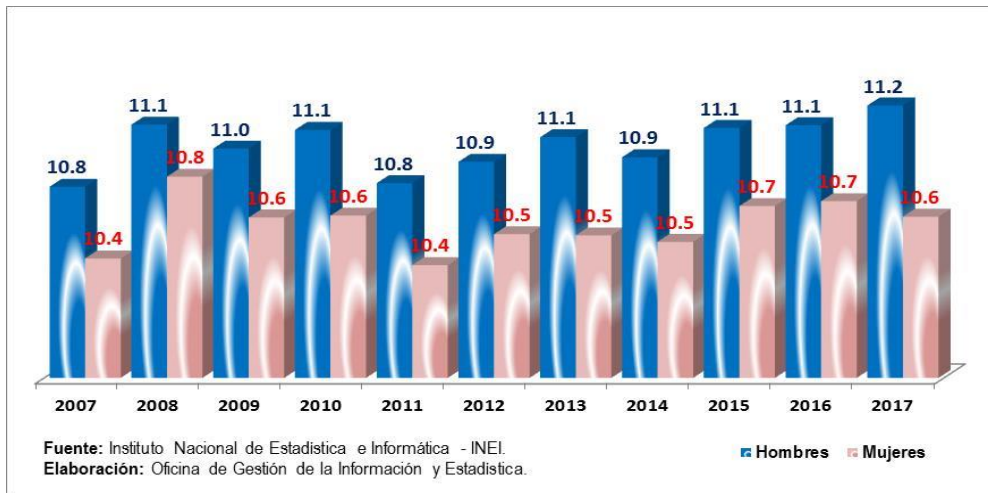
3/ Comprende matrícula de 3-5 años en cuna-jardín.

**Fuente:** MINISTERIO DE EDUCACIÓN - Censo Escolar.

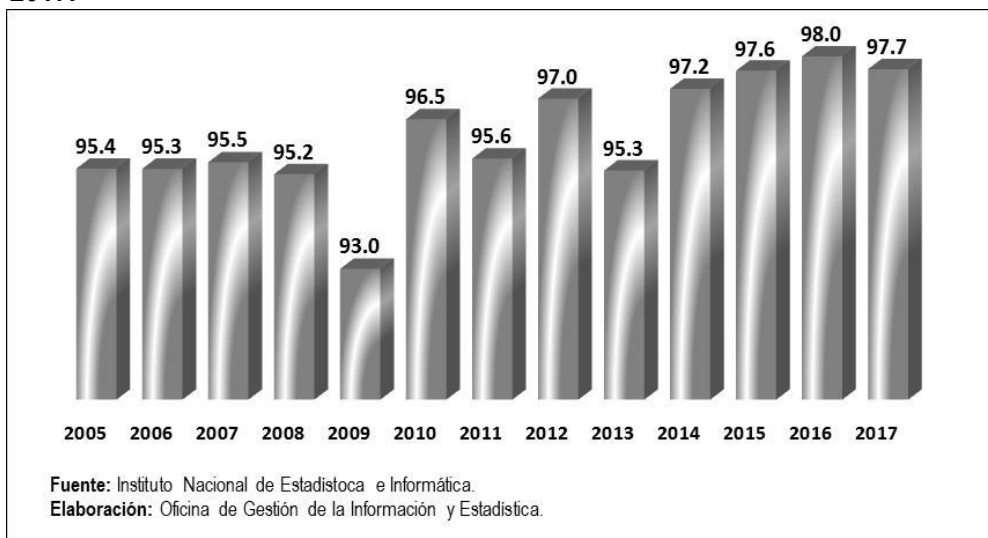
**Extracción:** Oficina de Gestión de la Información y Estadística.



### 2.2.2 Promedio de años de estudio alcanzado por la población de 15 y más años de edad, 2007 - 2017.

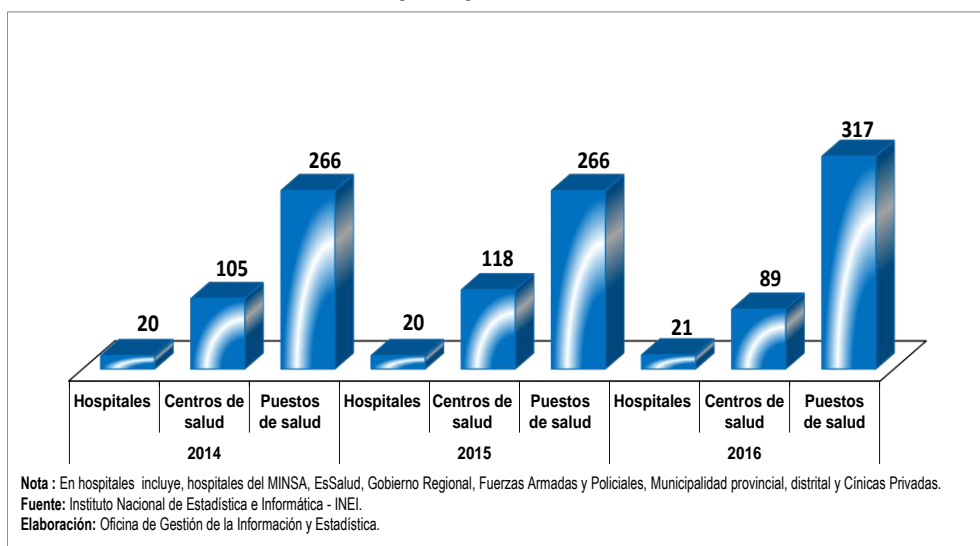


### 2.2.3 Tasa bruta de asistencia escolar de la población de 12 a 16 años de edad, 2008 - 2017.



## 2.3. SALUD

### 2.3.1. Infraestructura del sector salud por tipo de establecimiento 2014 - 2016.



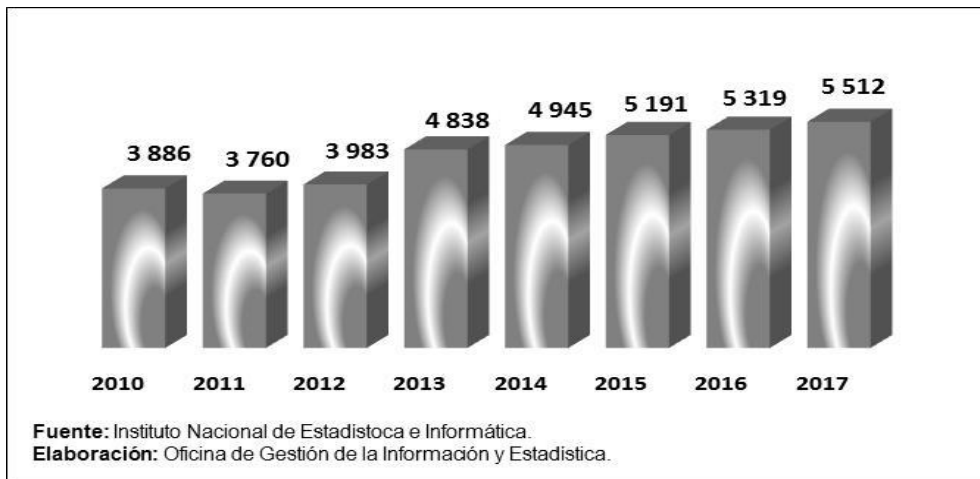
### 2.3.2. Población asegurada en el Seguro Integral de Salud, según grupos de edad, 2010 – 2017.

Grupos de edad / Departamento	2007	2008	2009	2010	2011	2012	2013	2014	2015	2016	2017
Total	6 983 157	10 358 793	11 815 242	12 385 998	12 760 504	11 353 562	13 725 247	15 754 305	16 772 956	17 092 349	16 501 717
Arequipa											
Menor de 10 años	99 517	107 775	119 760	112 357	85 218	60 066	84 528	95 313	115 920	124 577	120 302
De 10 a 19 años	65 419	80 800	92 984	86 356	67 451	46 377	62 344	81 624	90 133	79 960	79 426
De 20 a 59 años	42 085	71 670	84 946	108 796	120 659	110 976	150 025	202 152	221 993	228 300	218 417
De 60 y más	9 705	19 692	22 751	24 595	29 319	27 132	34 437	45 407	49 301	52 230	52 113

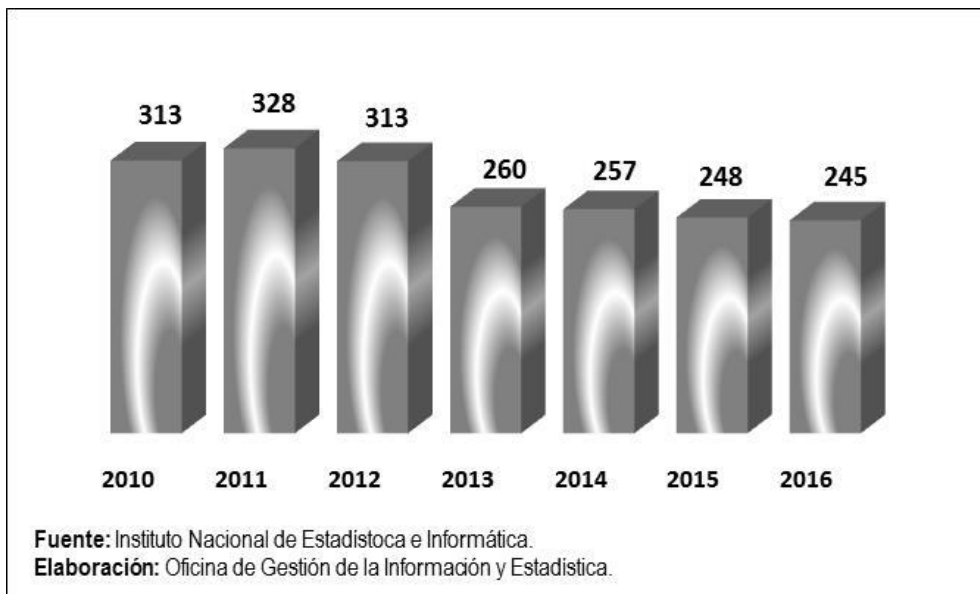
Fuente: Instituto Nacional de Estadística e Informática - Seguro Integral de Salud (SIS) - Base de Datos - Central.

Elaboración: Oficina de Gestión de la Información y Estadística.

### 2.3.2 Número de médicos, 2010 – 2017.

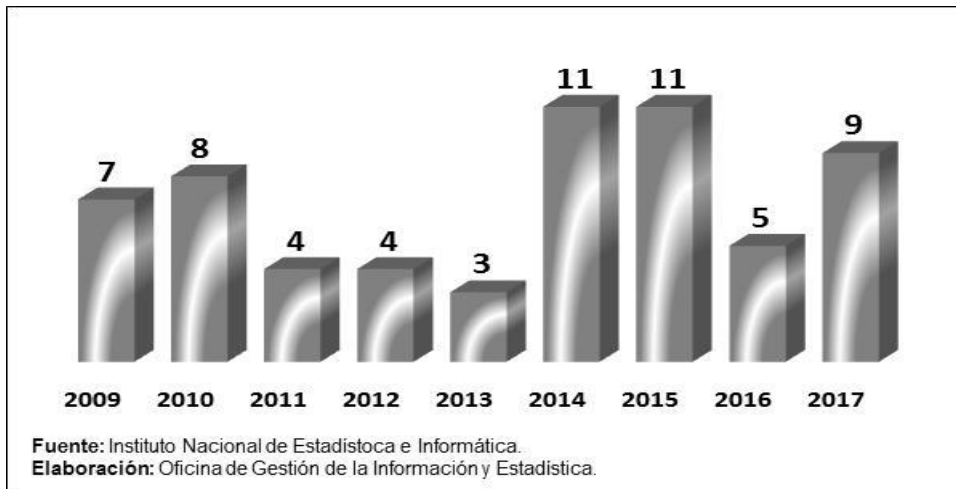


### 2.3.3 Número de habitantes por cada médico, 2010 – 2016 (número de personas).

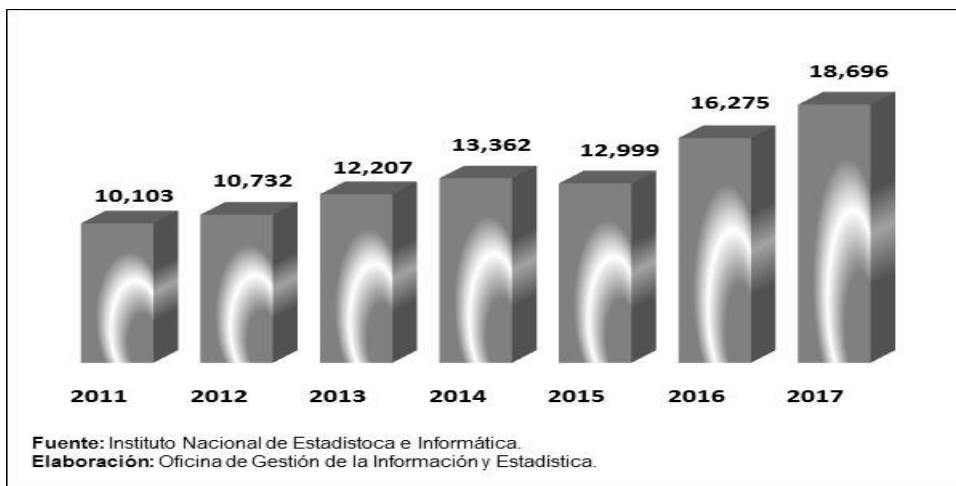


### 3. MUJER Y DESARROLLO SOCIAL

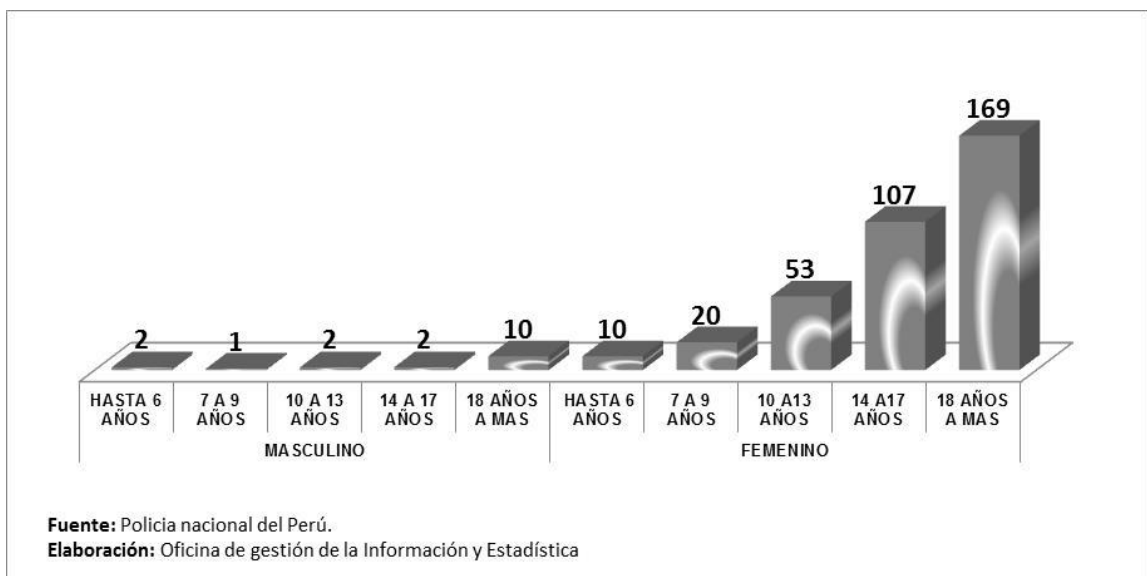
#### 3.1 Víctimas de feminicidio, 2009 – 2017 (Casos registrados).



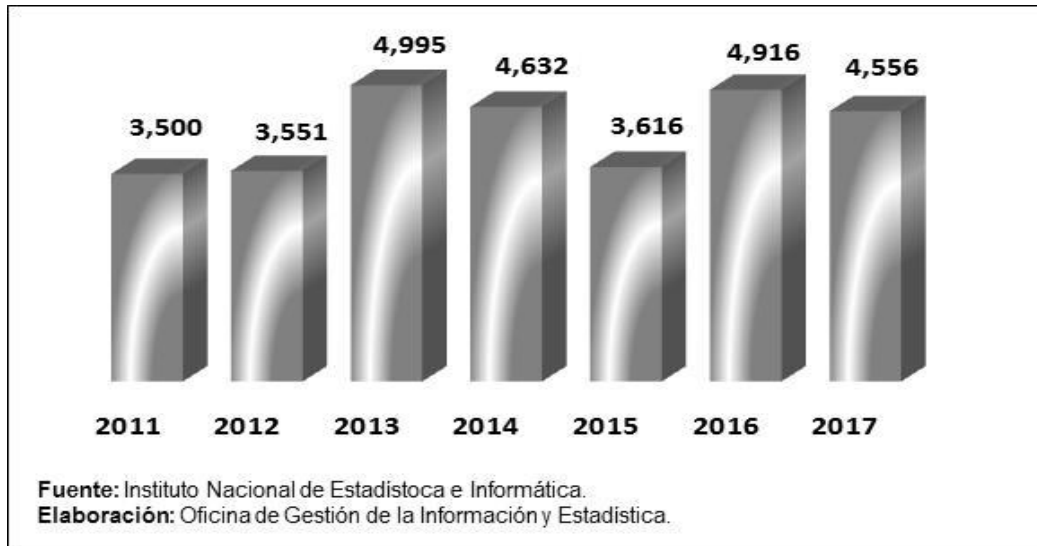
#### 3.2 Denuncias de violencia familiar, 2011 – 2017 (Casos registrados).



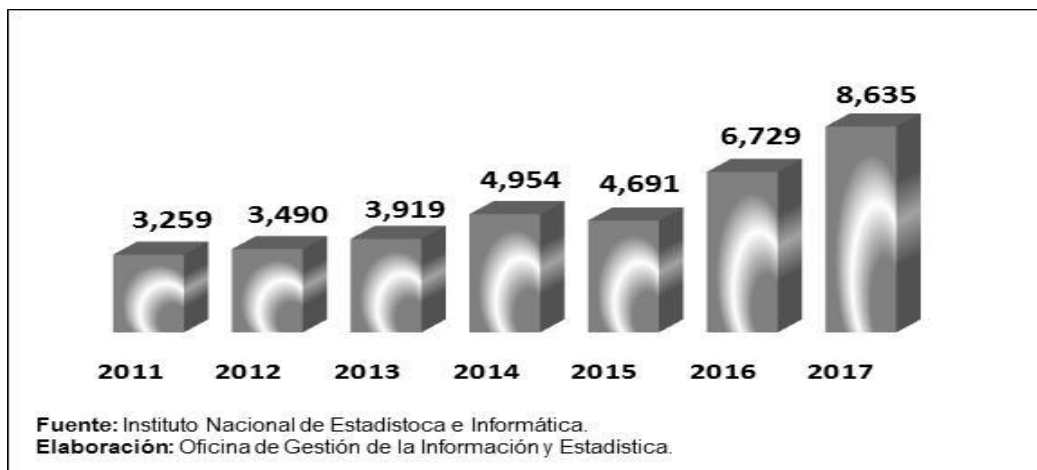
#### 3.3 Denuncias por Violación Sexual Registrados por Sexo y Edad 2017.



### 3.4 Denuncias de violencia familiar por agresión física, 2011 – 2017 (Casos registrados).

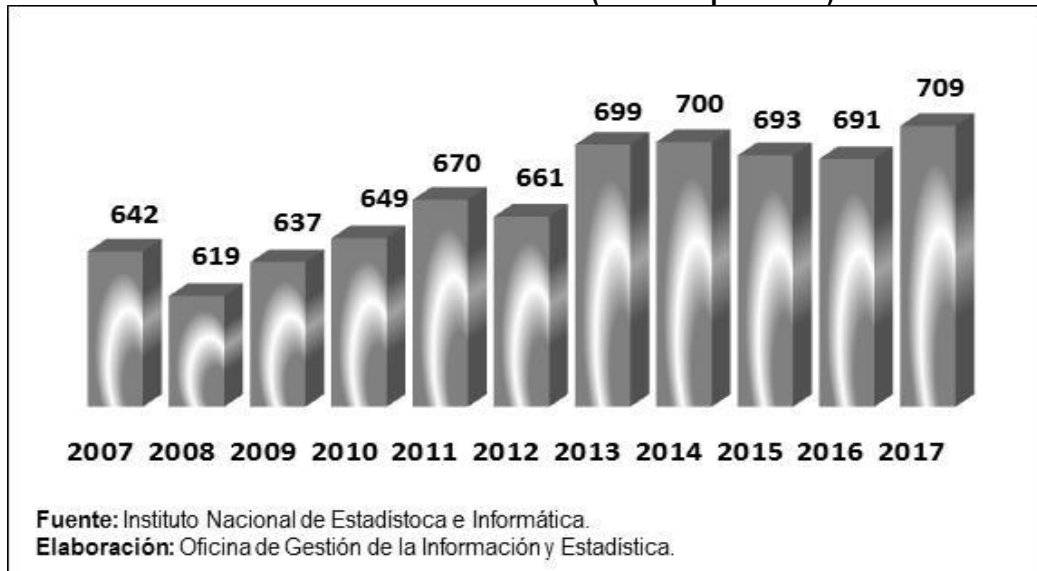


### 3.5 Denuncias de violencia familiar por maltrato psicológico, 2011 – 2017.

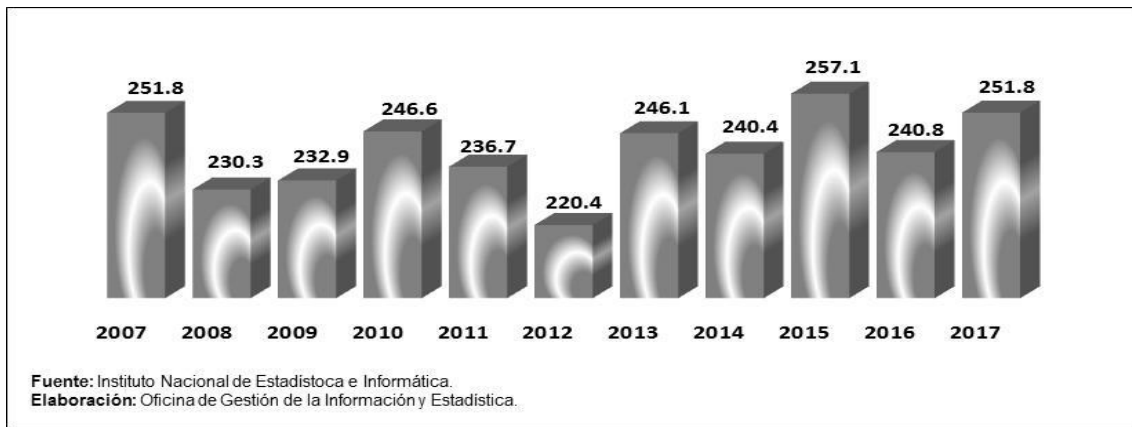


## 4. TRABAJO

### 4.1 Población económicamente activa 2007 – 2017 (Miles de personas).

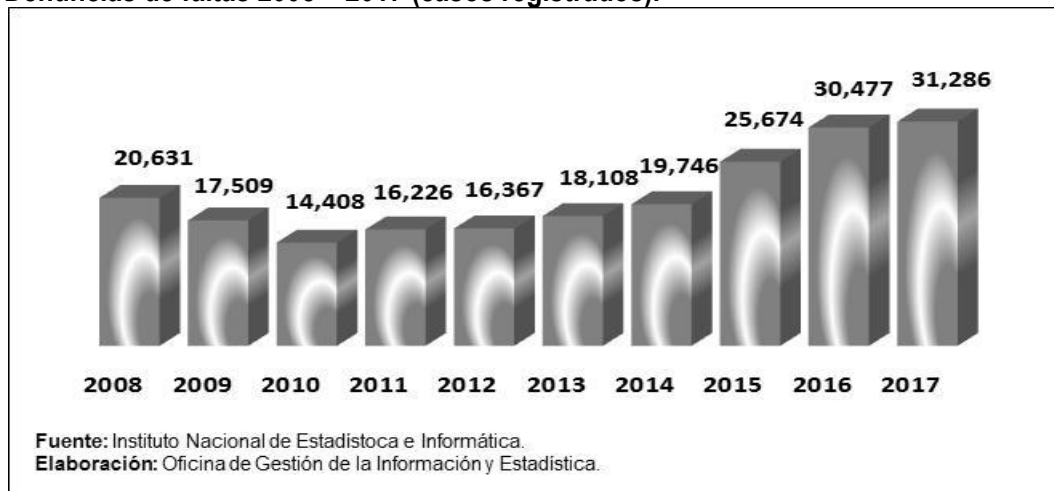


#### 4.2 Población Ocupada como Trabajador Independiente (Cuenta propia y empleador o patrono). 2007 - 2017 (Miles de personas).

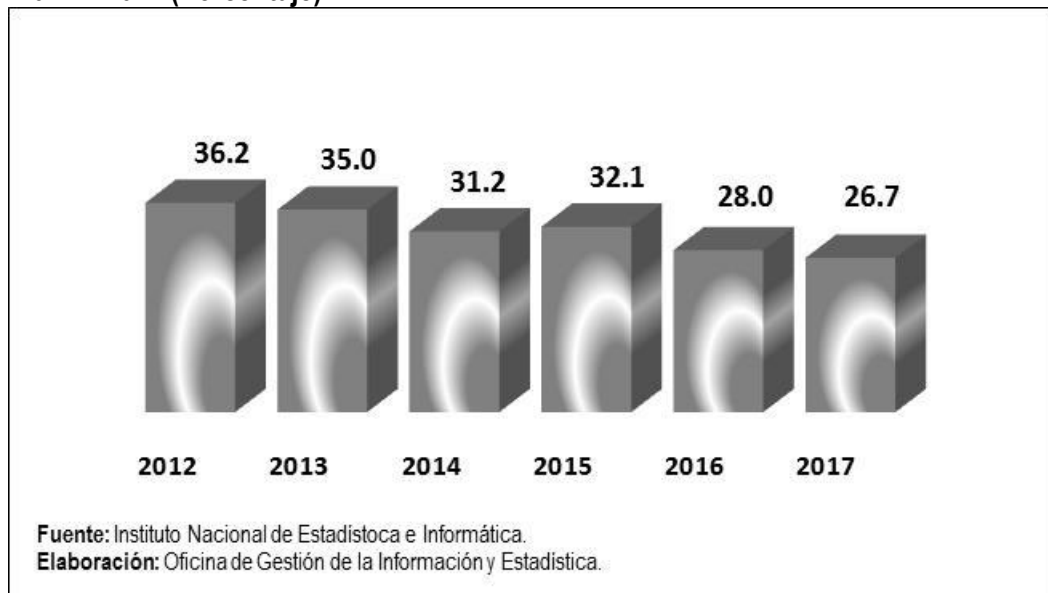


### 5. SEGURIDAD CIUDADANA

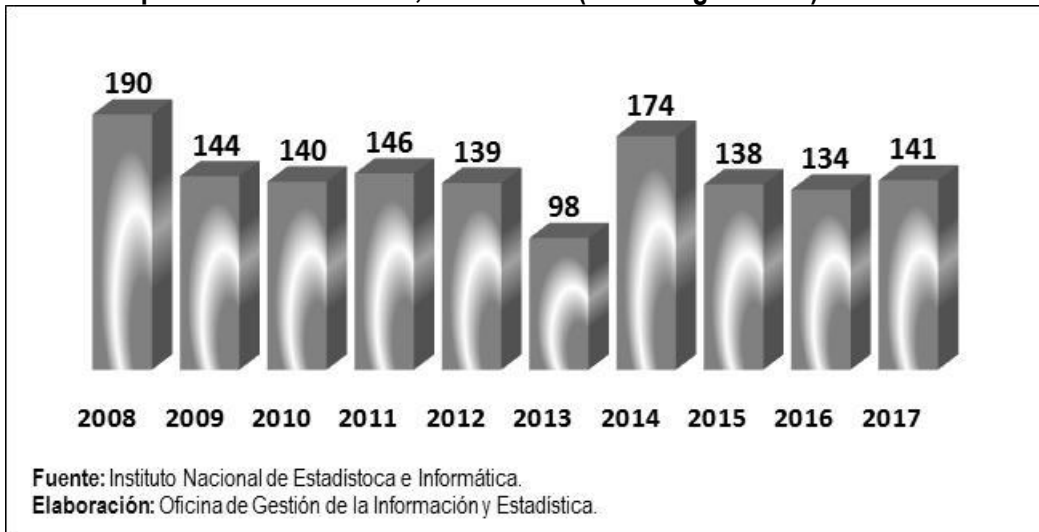
#### 5.1 Denuncias de faltas 2008 – 2017 (casos registrados).



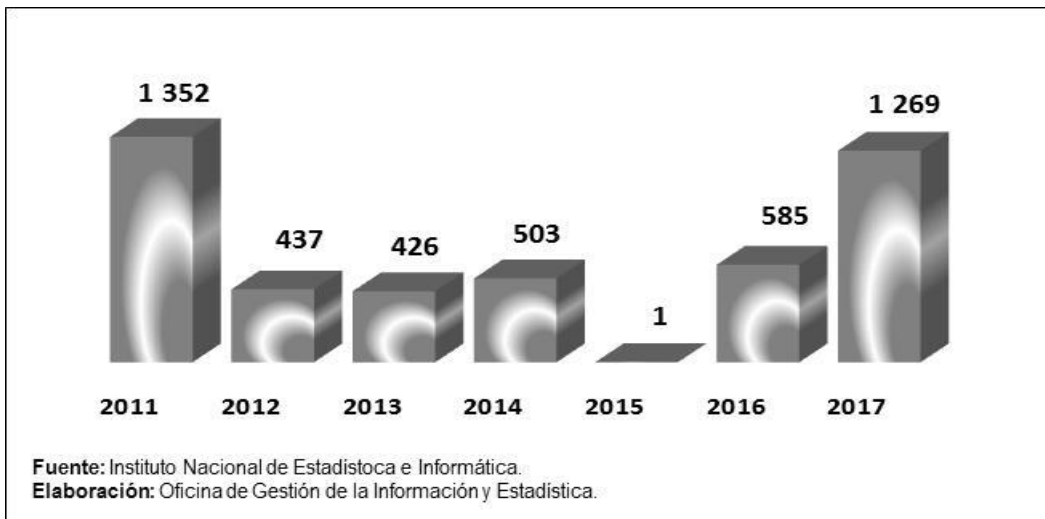
#### 5.2 Población de 15 y más Años de Edad del Área Urbana Víctima de Algún Acto Delictivo 2012 – 2017 (Porcentaje).



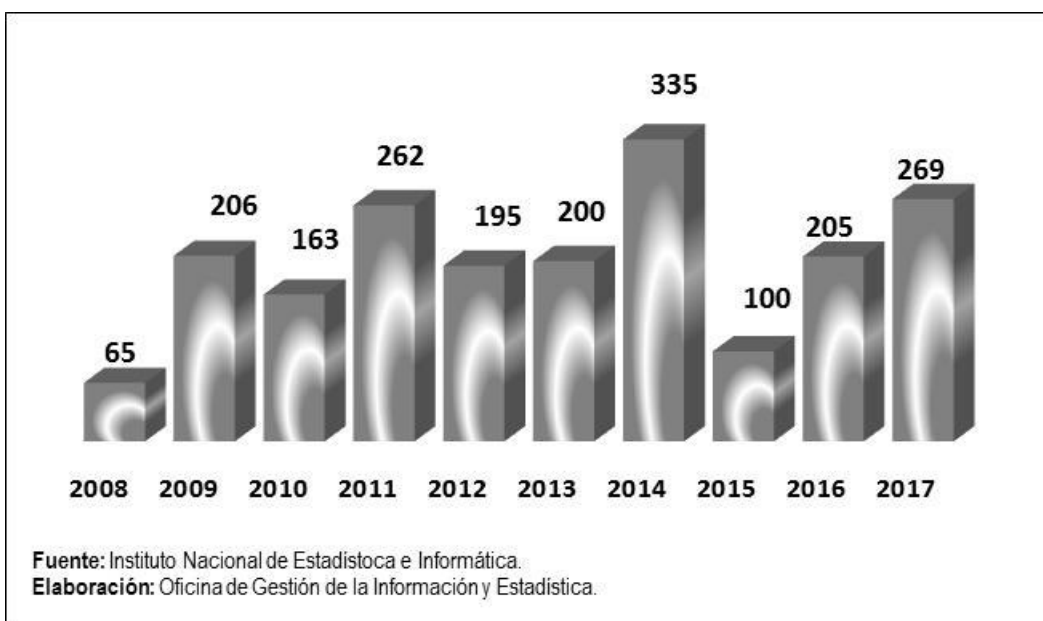
**5.3 Denuncias por robo de vehículos, 2008 - 2017 (casos registrados).**



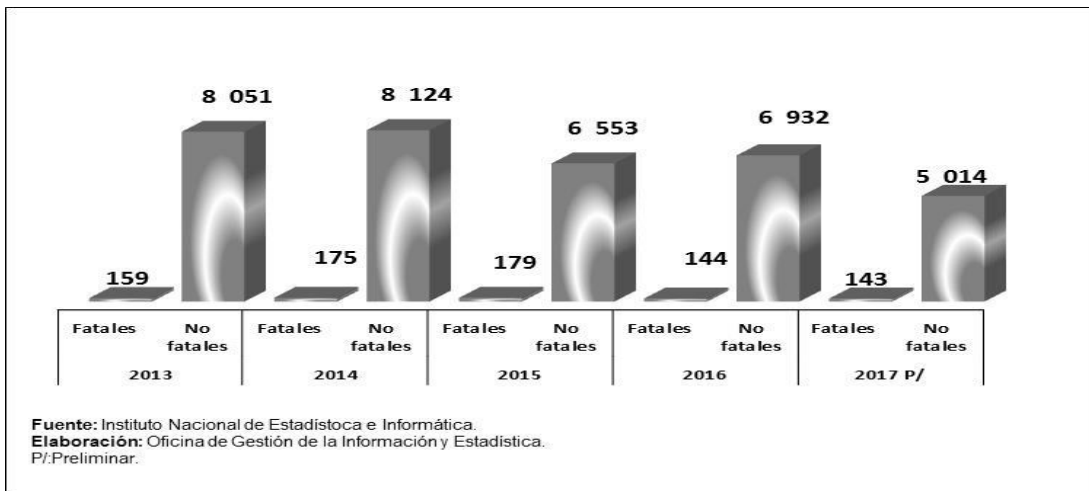
**5.4 Droga ilícita decomisada, 2011 – 2017 (kilogramos).**



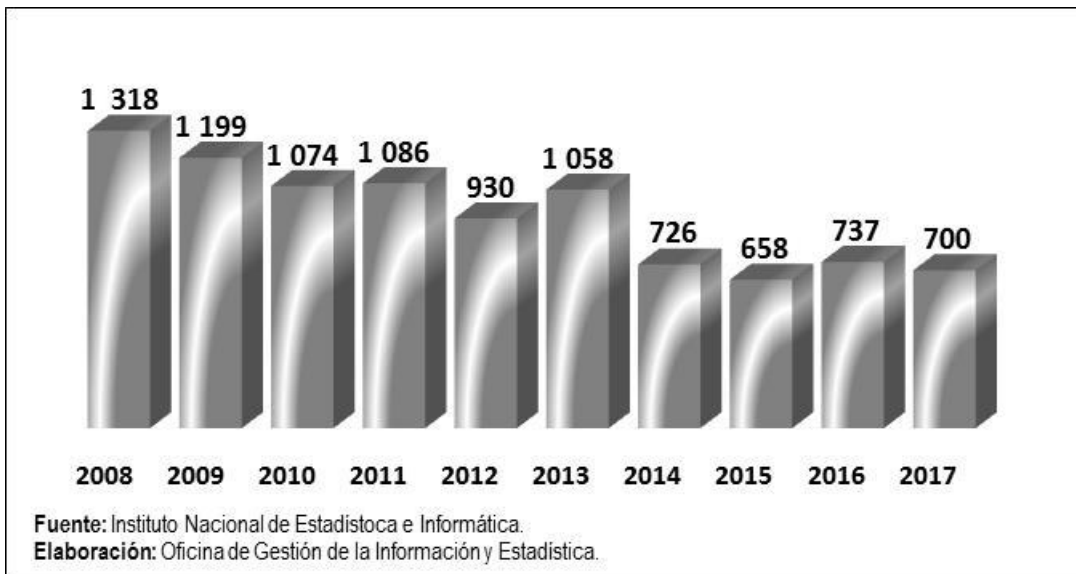
**5.5 Bandas delictivas desarticuladas, 2008 – 2017 (Casos registrados).**



### 5.6 Denuncias de Accidentes de Tránsito Fatales y No Fatales, 2013 – 2017 (Casos registrados).



### 5.7 Personas Atropelladas, 2008 – 2017 (Casos registrados).



## 5.8 Conflictos sociales latentes

Tipo	Caso	Lugar
Socioambiental.	Las juntas de usuarios del Valle de Tambo, Punta de Bombón, e irrigación Ensenada - Mejía - Mollendo de la provincia Islay, cuestionan la autorización de uso de aguas del río Tambo otorgada al proyecto minero Quellaveco y una supuesta reducción del volumen de compensación al Valle de Tambo del Proyecto Pasto Grande. Asimismo, demandan proseguir con la licitación y construcción de la represa de compensación de Palture.	Ubicación: Provincia de Islay, región de Arequipa.
Socioambiental.	Agricultores, pobladores y autoridades locales de la provincia de Islay se oponen al proyecto minero Tía María de la empresa minera Southern Perú Copper Corporation (SPCC) por el temor de que se generen impactos negativos al ambiente, y en consecuencia, se afecte la actividad agrícola en la provincia. Este caso fue reportado en agosto del 2009 hasta abril de 2011 en que se llega a una solución con la emisión de la Resolución Directoral N.º 105-2011-MEM-AAM del Ministerio de Energía y Minas que declara inadmisibles el Estudio de Impacto Ambiental del proyecto minero Tía María presentado por la empresa minera SPCC.	Distritos de Deán Valdivia, Cocachaca y Punta de Bombón, provincia de Islay, región Arequipa.
Socioambiental.	Un sector de la población del distrito de Ayo se opone a la ejecución del Proyecto de Hidroeléctrica Laguna Azul porque consideran que causará afectación ambiental a la Laguna Mamacocha.	Distrito de Ayo, provincia de Castilla, región Arequipa.
Asuntos de gobierno nacional.	Ciudadanos de Caylloma reclaman al Poder Ejecutivo y al Gobierno Regional de Arequipa tratar sobre la ejecución del proyecto Majes Siguanas II, la represa de Angostura, el asfaltado de la vía Vizcachani a Orcopampa y la conformación de un fondo minero.	Provincia de Caylloma, región Arequipa.
Asuntos de gobierno regional.	Pobladores del distrito de la Joya reclaman al Gobierno Regional de Arequipa la culminación de la planta de tratamiento de agua potable en beneficio de la población de la Joya.	Distrito de la Joya, provincia de Arequipa, región de Arequipa.

Fuente: Defensoría del Pueblo – Reporte de Conflictos Sociales N°180 – febrero 2019

Extracción: Oficina de Gestión de la Información y Estadística.



## 6. PRESUPUESTO

### 6.1 Asignación Presupuestal

#### 6.1.1 Presupuesto inicial del gobierno nacional, regional y local; Ley N° 30879, del Presupuesto del Sector Público para el año fiscal 2019.

Departamento (Meta)	Gobierno Nacional (PIA)	Gobierno Local (PIA)	Gobierno Regional (PIA)
<b>Total Perú</b>	118,227,641,778	19,930,851,181	29,915,914,285
AREQUIPA	2,085,881,103	1,102,176,662	1,854,842,914

**Fuente:** Ministerio de Economía y Finanzas - SIAF.

**Extracción:** Oficina de Gestión de la Información y Estadística.

**PIA:** Presupuesto Institucional de Apertura.

**Fecha de Extracción:** 29/03/2019

#### 6.1.2 Avance presupuestal por niveles de gobierno.

NIVEL DE GOBIERNO	PIA	PIM	Avance %
<b>TOTAL PERU</b>	168,074,407,244	185,008,169,045	37.4
GOBIERNO NACIONAL	2,085,881,103	2,423,520,189	40.9
GOBIERNO REGIONAL	1,854,842,914	2,265,065,857	37.1
GOBIERNO LOCAL	1,102,176,662	1,654,735,895	32.6

**Fuente:** Ministerio de Economía y Finanzas - SIAF.

**Extracción:** Oficina de Gestión de la Información y Estadística.

**PIA:** Presupuesto Institucional de Apertura.

**PIM:** Presupuesto Institucional Modificado

**Fecha de Extracción:** 30/06/2018

### 6.1.3 Programas presupuestales al 30 de junio de 2019.

Categoría Presupuestal	PIA	PIM	Certificación	Compromiso Anual	Ejecución			Avance %
					Atención de Compromiso Mensual	Devengado	Girado	
0001: PROGRAMA ARTICULADO NUTRICIONAL	68,176,554	82,279,883	50,478,597	38,436,459	34,775,233	32,856,633	32,547,048	39.9
0002: SALUD MATERNO NEONATAL	48,263,379	63,410,575	40,738,976	34,939,261	30,665,101	29,892,348	29,539,074	47.1
0016: TBC-VIH/SIDA	24,370,399	23,620,385	13,822,634	12,639,462	10,699,478	10,043,814	9,923,138	42.5
0017: ENFERMEADES METAXENICAS Y ZOOZONOSIS	68,765,128	77,313,021	63,765,242	40,011,437	20,654,379	20,313,203	20,216,569	26.3
0018: ENFERMEADES NO TRANSMISIBLES	28,240,412	32,925,116	19,438,618	18,589,617	16,807,051	16,575,049	16,439,761	50.3
0024: PREVENCION Y CONTROL DEL CANCER	21,370,629	33,204,766	18,609,649	16,648,477	15,715,556	15,217,332	14,856,603	45.8
0030: REDUCCION DE DELITOS Y FALTAS QUE AFECTAN LA SEGURIDAD CIUDADANA	319,561,982	395,147,371	379,822,038	370,390,808	206,062,501	194,447,494	192,332,910	49.2
0036: GESTION INTEGRAL DE RESIDUOS SOLIDOS	44,573,813	73,697,415	54,830,849	37,372,215	33,667,534	29,575,730	28,093,057	40.1
0039: MEJORA DE LA SANIDAD ANIMAL	1,904,277	2,891,332	1,931,950	1,078,179	1,074,079	1,018,666	911,082	35.2
0040: MEJORA Y MANTENIMIENTO DE LA SANIDAD VEGETAL	7,056,099	8,222,908	7,085,988	4,048,764	4,048,764	3,849,689	3,819,357	46.8
0041: MEJORA DE LA INOCUIDAD AGROALIMENTARIA	702,011	2,179,358	1,685,036	456,653	391,206	357,684	301,206	16.4
0042: APROVECHAMIENTO DE LOS RECURSOS HIDRICOS PARA USO AGRARIO	152,077,064	210,050,284	60,505,616	35,578,493	30,557,805	27,973,901	26,145,995	13.3
0046: ACCESO Y USO DE LA ELECTRIFICACION RURAL	3,405,308	5,549,111	1,593,893	1,233,711	506,366	453,576	364,872	8.2
0047: ACCESO Y USO ADECUADO DE LOS SERVICIOS PUBLICOS DE TELECOMUNICACIONES E INFORMACION ASOCIADOS	40,858,801	41,247,794	118,651	111,814	107,614	107,614	44,451	0.3
0048: PREVENCION Y ATENCION DE INCENDIOS, EMERGENCIAS MEDICAS, RESCATES Y OTROS	1,649,509	904,000	744,000	0	0	0	0	0.0
0049: PROGRAMA NACIONAL DE APOYO DIRECTO A LOS MAS POBRES	3,973,401	4,057,603	3,821,479	3,698,673	1,790,856	1,678,565	1,654,003	41.4
0051: PREVENCION Y TRATAMIENTO DEL CONSUMO DE DROGAS	578,966	578,966	230,182	189,281	99,406	92,826	80,951	16.0
0057: CONSERVACION DE LA DIVERSIDAD BIOLOGICA Y APROVECHAMIENTO SOSTENIBLE DE LOS RECURSOS NATURALES EN AREA NATURAL PROTEGIDA	980,160	1,053,001	1,018,016	992,252	534,746	527,286	527,286	50.1
0058: ACCESO DE LA POBLACION A LA PROPIEDAD PREDIAL FORMALIZADA	2,306,512	2,496,013	2,321,714	2,169,129	1,271,039	1,006,113	985,429	40.3
0066: FORMACION UNIVERSITARIA DE PREGRADO	164,474,041	206,063,620	166,158,864	142,329,297	84,161,010	74,510,636	70,352,100	36.2
0067: CELERIDAD EN LOS PROCESOS JUDICIALES DE FAMILIA	6,580,252	6,662,180	6,555,675	6,456,636	3,242,091	3,216,028	3,205,884	48.3
0068: REDUCCION DE VULNERABILIDAD Y ATENCION DE EMERGENCIAS POR DESASTRES	26,028,706	89,870,968	73,665,816	60,728,115	52,692,525	49,168,011	47,348,748	54.7
0073: PROGRAMA PARA LA GENERACION DEL EMPLEO SOCIAL INCLUSIVO - TRABAJA PERU	284,920	6,432,762	4,689,834	4,113,223	3,964,840	3,952,923	1,853,811	61.5
0079: ACCESO DE LA POBLACION A LA IDENTIDAD	5,130,897	6,304,192	6,047,626	5,438,145	4,066,981	2,850,009	2,806,233	45.2
0080: LUCHA CONTRA LA VIOLENCIA FAMILIAR	0	8,098,048	7,299,470	7,160,348	3,906,665	3,697,417	3,695,912	45.7
0082: PROGRAMA NACIONAL DE SANEAMIENTO URBANO	84,803,933	93,826,261	56,715,327	39,183,470	26,153,202	23,734,692	22,400,133	25.3
0083: PROGRAMA NACIONAL DE SANEAMIENTO RURAL	26,670,102	40,432,020	15,458,691	10,744,580	9,199,678	8,559,881	6,914,115	21.2
0086: MEJORA DE LOS SERVICIOS DEL SISTEMA DE JUSTICIA PENAL	66,629,691	63,105,545	56,677,282	55,875,736	40,890,726	38,851,984	38,450,870	61.6
0089: REDUCCION DE LA DEGRADACION DE LOS SUELOS AGRARIOS	500	258,931	258,430	258,430	258,430	248,430	248,430	95.9
0090: LOGROS DE APRENDIZAJE DE ESTUDIANTES DE LA EDUCACION BASICA REGULAR	597,271,898	689,976,218	403,228,930	363,524,196	301,038,782	290,834,512	284,583,798	42.2
0091: INCREMENTO EN EL ACCESO DE LA POBLACION DE 3 A 16 AÑOS A LOS SERVICIOS EDUCATIVOS PUBLICOS DE LA EDUCACION BASICA REGULAR	10,956,258	21,913,580	16,359,763	7,801,134	7,702,339	6,614,568	4,744,787	30.2
0093: DESARROLLO PRODUCTIVO DE LAS EMPRESAS	3,570,607	4,128,037	2,976,051	2,917,419	2,212,096	1,638,452	1,624,817	39.7
0094: ORDENAMIENTO Y DESARROLLO DE LA ACUICULTURA	2,700	6,689	5,889	5,889	5,889	5,889	5,889	88.0
0095: FORTALECIMIENTO DE LA PESCA ARTESANAL	22,884,839	12,844,348	9,813,229	5,268,266	3,226,776	2,225,115	2,202,639	17.3
0096: GESTION DE LA CALIDAD DEL AIRE	72,065	539,844	452,895	421,106	254,781	234,933	214,239	43.5
0097: PROGRAMA NACIONAL DE ASISTENCIA SOLIDARIA PENSION 65	15,136,222	15,025,249	14,971,991	14,881,566	12,055,738	7,410,347	7,403,014	49.3
0098: CUNA MAS	14,034,767	14,034,198	12,899,262	11,641,514	7,520,462	7,024,988	6,803,270	50.1
0099: CELERIDAD DE LOS PROCESOS JUDICIALES LABORALES	6,565,316	6,671,316	6,671,183	6,641,484	2,935,029	2,933,162	2,931,635	44.0
0101: INCREMENTO DE LA PRACTICA DE ACTIVIDADES FISICAS, DEPORTIVAS Y RECREATIVAS EN LA POBLACION PERUANA	27,936,748	69,274,986	51,401,976	43,380,903	36,322,084	33,664,769	31,932,120	48.6
0103: FORTALECIMIENTO DE LAS CONDICIONES LABORALES	7,783,420	7,588,322	6,067,866	5,910,840	3,135,230	2,676,900	2,632,865	35.3
0104: REDUCCION DE LA MORTALIDAD POR EMERGENCIAS Y URGENCIAS MEDICAS	24,315,719	26,999,335	12,958,061	11,326,206	10,651,036	10,624,674	10,383,225	39.4
0106: INCLUSION DE NIÑOS, NIÑAS Y JOVENES CON DISCAPACIDAD EN LA EDUCACION BASICA Y TECNICO PRODUCTIVA	9,179,099	9,876,551	5,231,568	5,217,596	4,302,775	4,240,526	4,194,931	42.9

Categoría Presupuestal	PIA	PIM	Certificación	Compromiso Anual	Ejecución			Avance %
					Atención de Compromiso Mensual	Devengado	Girado	
0107: MEJORA DE LA FORMACION EN CARRERAS DOCENTES EN INSTITUTOS DE EDUCACION SUPERIOR NO UNIVERSITARIA	5,304,789	6,113,586	2,229,024	2,229,024	2,048,465	2,048,465	1,995,977	33.5
0109: NUESTRAS CIUDADES	995,515	956,208	43,000	8,767	8,767	8,767	8,767	0.9
0113: SERVICIOS REGISTRALES ACCESIBLES Y OPORTUNOS CON COBERTURA UNIVERSAL	31,765,400	33,571,459	26,704,572	24,521,595	13,698,132	13,614,124	12,758,927	40.6
0115: PROGRAMA NACIONAL DE ALIMENTACION ESCOLAR	34,602,474	29,321,587	29,095,338	29,045,089	28,023,596	12,772,789	12,756,102	43.6
0116: MEJORAMIENTO DE LA EMPLEABILIDAD E INSERCIÓN LABORAL- PROEMPLEO	1,974,670	1,903,418	1,133,731	424,459	421,553	270,424	255,346	14.2
0117: ATENCION OPORTUNA DE NIÑAS, NIÑOS Y ADOLESCENTES EN PRESUNTO ESTADO DE ABANDONO	6,542,635	9,388,820	8,041,910	5,606,547	4,086,120	3,457,979	3,434,672	36.8
0118: ACCESO DE HOGARES RURALES CON ECONOMIAS DE SUBSISTENCIA A MERCADOS LOCALES - HAKU WIÑAY	2,333,680	2,618,794	2,338,794	2,338,794	2,324,653	2,324,653	2,324,641	88.8
0121: MEJORA DE LA ARTICULACION DE PEQUEÑOS PRODUCTORES AL MERCADO	2,716,467	4,886,763	2,077,913	1,882,561	913,629	722,251	667,000	14.8
0123: MEJORA DE LAS COMPETENCIAS DE LA POBLACION PENITENCIARIA PARA SU REINSERCIÓN SOCIAL POSITIVA	76,417,547	82,736,844	77,059,073	76,463,723	74,989,703	22,441,367	22,432,663	27.1
0125: MEJORA DE LA EFICIENCIA DE LOS PROCESOS ELECTORALES E INCREMENTO DE LA PARTICIPACION POLITICA DE LA CIUDADANIA	163,528	165,429	137,436	137,436	71,125	71,125	71,125	43.0
0127: MEJORA DE LA COMPETITIVIDAD DE LOS DESTINOS TURISTICOS	20,358,524	14,717,537	4,145,224	3,535,652	3,337,055	2,911,496	2,719,480	19.8
0128: REDUCCION DE LA MINERIA ILEGAL	734,900	1,383,150	1,158,487	970,063	958,363	681,622	616,839	49.3
0129: PREVENCIÓN Y MANEJO DE CONDICIONES SECUNDARIAS DE SALUD EN PERSONAS CON DISCAPACIDAD	2,800,826	5,276,882	3,359,932	3,262,974	3,124,535	3,110,408	3,074,686	58.9
0130: COMPETITIVIDAD Y APROVECHAMIENTO SOSTENIBLE DE LOS RECURSOS FORESTALES Y DE LA FAUNA SILVESTRE	685,734	839,863	736,292	718,183	431,187	386,097	386,097	46.0
0131: CONTROL Y PREVENCIÓN EN SALUD MENTAL	8,665,532	13,440,590	9,493,238	9,342,658	6,232,618	6,189,993	6,131,731	46.1
0132: PUESTA EN VALOR Y USO SOCIAL DEL PATRIMONIO CULTURAL	1,750,655	2,507,781	2,332,341	2,125,468	1,257,392	961,548	924,864	38.3
0135: MEJORA DE LAS CAPACIDADES MILITARES PARA LA DEFENSA Y EL DESARROLLO NACIONAL	130,103,303	122,531,552	121,926,807	121,517,405	61,123,574	61,070,261	60,970,915	49.8
0138: REDUCCION DEL COSTO, TIEMPO E INSEGURIDAD EN EL SISTEMA DE TRANSPORTE	353,825,014	844,916,359	507,622,355	381,410,031	273,810,876	247,605,513	237,032,239	29.3
0139: DISMINUCION DE LA INCIDENCIA DE LOS CONFLICTOS, PROTESTAS Y MOVILIZACIONES SOCIALES VIOLENTAS QUE ALTERAN EL ORDEN PUBLICO	2,934,926	2,981,858	2,639,472	1,642,433	1,642,433	1,397,237	1,363,183	46.9
0140: DESARROLLO Y PROMOCION DE LAS ARTES E INDUSTRIAS CULTURALES	1,389,419	2,397,313	2,225,182	2,169,787	1,127,196	1,079,720	1,036,119	45.0
0142: ACCESO DE PERSONAS ADULTAS MAYORES A SERVICIOS ESPECIALIZADOS	922,599	861,552	315,153	191,562	181,350	117,379	108,377	13.6
0144: CONSERVACION Y USO SOSTENIBLE DE ECOSISTEMAS PARA LA PROVISION DE SERVICIOS ECOSISTEMICOS	861,678	1,003,312	852,124	815,480	584,641	430,562	420,077	42.9
0146: ACCESO DE LAS FAMILIAS A VIVIENDA Y ENTORNO URBANO ADECUADO	7,912,444	4,322,603	413,186	410,386	408,306	273,057	273,057	6.3
0148: REDUCCION DEL TIEMPO, INSEGURIDAD Y COSTO AMBIENTAL EN EL TRANSPORTE URBANO	100,581,004	322,814,844	274,101,005	178,530,310	131,438,666	97,305,996	91,974,902	30.1
0149: MEJORA DEL DESEMPEÑO EN LAS CONTRATACIONES PUBLICAS	465,924	494,626	452,547	430,760	237,164	202,888	202,888	41.0
9001: ACCIONES CENTRALES	422,321,963	480,774,615	314,290,454	285,616,820	220,534,695	209,153,431	202,121,988	43.5
9002: ASIGNACIONES PRESUPUESTARIAS QUE NO RESULTAN EN PRODUCTOS	1,864,642,425	1,889,632,494	1,246,902,529	1,081,532,646	774,343,091	713,179,268	654,855,197	37.7

FUENTE: Ministerio de Economía y Finanzas - SIAF.

EXTRACCION: Oficina de Gestión de la Información y Estadística.

FECHA DE EXTRACCION: 30/06/2019

## 7. AUTORIDADES DE LA REGIÓN

### 7.1 Nombre del Gobernador, Vice Gobernador, Alcalde Provincial y Alcaldes Distritales.

REGIÓN	PROVINCIA	DISTRITO	NOMBRES Y APELLIDOS	CARGO
AREQUIPA	AREQUIPA	-	OMAR JULIO CANDIA AGUILAR	ALCALDE PROVINCIAL
AREQUIPA	AREQUIPA	ALTO SELVA ALEGRE	SAMUEL JORGE TARQUI MAMANI	ALCALDE DISTRITAL
AREQUIPA	AREQUIPA	CAYMA	JAIME PEDRO CHAVEZ FLORES	ALCALDE DISTRITAL
AREQUIPA	AREQUIPA	CERRO COLORADO	BENIGNO TEOFILO CORNEJO VALENCIA	ALCALDE DISTRITAL
AREQUIPA	AREQUIPA	CHARACATO	ILADIO SIMON RUELAS HUACASI	ALCALDE DISTRITAL
AREQUIPA	AREQUIPA	CHIGUATA	PETER HUMBERTO BENAVENTE RAMOS	ALCALDE DISTRITAL
AREQUIPA	AREQUIPA	JACOBO HUNTER	WALTER WENCESLAO AGUILAR VIDAL	ALCALDE DISTRITAL
AREQUIPA	AREQUIPA	JOSE LUIS BUSTAMANTE Y RIVERO	PAUL DAFNE RONDON ANDRADE	ALCALDE DISTRITAL
AREQUIPA	AREQUIPA	LA JOYA	GILMAR HENRY LUNA BOYER	ALCALDE DISTRITAL
AREQUIPA	AREQUIPA	MARIANO MELGAR	PERCY LUIS CORNEJO BARRAGAN	ALCALDE DISTRITAL
AREQUIPA	AREQUIPA	MIRAFLORES	LUIS MAGNO AGUIRRE CHAVEZ	ALCALDE DISTRITAL
AREQUIPA	AREQUIPA	MOLLEBAYA	JAIME ALEXANDER TUEROS RAMOS	ALCALDE DISTRITAL
AREQUIPA	AREQUIPA	PAUCARPATA	JOSE ANTONIO SUPO CONDORI	ALCALDE DISTRITAL
AREQUIPA	AREQUIPA	POCSI	LEIBNIZ GEORJE CORNEJO SOTO	ALCALDE DISTRITAL
AREQUIPA	AREQUIPA	POLOBAYA	LUIS GONZALO GONZALES ADRIAN	ALCALDE DISTRITAL
AREQUIPA	AREQUIPA	QUEQUEÑA	LAURA ISABEL LOPEZ DAVALOS	ALCALDE DISTRITAL
AREQUIPA	AREQUIPA	SABANDIA	VIDAL GONZALO GALLEGOS PINTO	ALCALDE DISTRITAL
AREQUIPA	AREQUIPA	SACHACA	EMILIO GODOFREDO DIAZ PINTO	ALCALDE DISTRITAL
AREQUIPA	AREQUIPA	SAN JUAN DE SIGUAS	ELARD JESUS VALENCIA OBANDO	ALCALDE DISTRITAL
AREQUIPA	AREQUIPA	SAN JUAN DE TARUCANI	ORLINK CHOQUE VELASQUEZ	ALCALDE DISTRITAL
AREQUIPA	AREQUIPA	SANTA ISABEL DE SIGUAS	EDY ROSENDO SANCHEZ ALEGRIA	ALCALDE DISTRITAL
AREQUIPA	AREQUIPA	SANTA RITA DE SIHUAS	LUIS ZELA ZELA	ALCALDE DISTRITAL
AREQUIPA	AREQUIPA	SOCABAYA	WUILBER MENDOZA APARICIO	ALCALDE DISTRITAL
AREQUIPA	AREQUIPA	TIABAYA	MIGUEL ANGEL CUADROS PAREDES	ALCALDE DISTRITAL
AREQUIPA	AREQUIPA	UCHUMAYO	VICTOR QUISPE VELASQUEZ	ALCALDE DISTRITAL
AREQUIPA	AREQUIPA	VITOR	MARCO ANTONIO APAZA CACERES	ALCALDE DISTRITAL
AREQUIPA	AREQUIPA	YANAHUARA	ROGER ANGELO HUERTA PRESBITERO	ALCALDE DISTRITAL
AREQUIPA	AREQUIPA	YARABAMBA	JOSE FRANCISCO ALVAREZ MALAGA	ALCALDE DISTRITAL
AREQUIPA	AREQUIPA	YURA	ANGEL BENAVENTE CACERES	ALCALDE DISTRITAL
AREQUIPA	CAMANA	-	MARCELO ALEJANDRO VALDIVIA BRAVO	ALCALDE PROVINCIAL
AREQUIPA	CAMANA	JOSE MARIA QUIMPER	JULIO CESAR MONTOYA MONROY	ALCALDE DISTRITAL
AREQUIPA	CAMANA	MARIANO NICOLAS VALCARCEL	HELARF PORTOCARRERO CARNERO	ALCALDE DISTRITAL
AREQUIPA	CAMANA	MARISCAL CACERES	JAIME ISAIAS MAMANI ALVAREZ	ALCALDE DISTRITAL
AREQUIPA	CAMANA	NICOLAS DE PIEROLA	LIMBER FREDY ORTIZ GARCIA	ALCALDE DISTRITAL
AREQUIPA	CAMANA	OCOÑA	MARILU JANETH GONZALES PORRAS	ALCALDE DISTRITAL
AREQUIPA	CAMANA	QUILCA	HERNANDO HUGO ALARCON HUAMANI	ALCALDE DISTRITAL
AREQUIPA	CAMANA	SAMUEL PASTOR	WILBER SERGIO JAHUIRA APAZA	ALCALDE DISTRITAL
AREQUIPA	CARAVELI	-	DIEGO ARTURO MONTESINOS NEYRA	ALCALDE PROVINCIAL
AREQUIPA	CARAVELI	ACARI	CARLOS MODESTO MEJIA QUISPE	ALCALDE DISTRITAL
AREQUIPA	CARAVELI	ATICO	MAURO MILTON MEDINA URDAY	ALCALDE DISTRITAL
AREQUIPA	CARAVELI	ATIQUIPA	FORTUNATO FERNANDO PALOMINO CHALCO	ALCALDE DISTRITAL
AREQUIPA	CARAVELI	BELLA UNION	DANIEL AURELIO DENEGRI AYALA	ALCALDE DISTRITAL
AREQUIPA	CARAVELI	CAHUACHO	SEGUNDO GUSTAVO AGUAYO ARIAS	ALCALDE DISTRITAL
AREQUIPA	CARAVELI	CHALA	VICTOR TOMAS PACHECO PUQUIO	ALCALDE DISTRITAL
AREQUIPA	CARAVELI	CHAPARRA	VITALIANO YANA PACOMPIA	ALCALDE DISTRITAL
AREQUIPA	CARAVELI	HUANUHUANU	WALTER NICANOR HUAMANI BAUTISTA	ALCALDE DISTRITAL
AREQUIPA	CARAVELI	JAQUI	GUISELA MEDALID PADILLA ROJAS	ALCALDE DISTRITAL
AREQUIPA	CARAVELI	LOMAS	SEGUNDO TITTO CHOQUEVILCA	ALCALDE DISTRITAL
AREQUIPA	CARAVELI	QUICACHA	ILUSION CHRISTIAM TAPIA CRUZ	ALCALDE DISTRITAL
AREQUIPA	CARAVELI	YAUCA	MIGUEL ANGEL CARCAMO GALVAN	ALCALDE DISTRITAL
AREQUIPA	CASTILLA	-	HECTOR RAUL CACERES MUÑOZ	ALCALDE PROVINCIAL
AREQUIPA	CASTILLA	ANDAGUA	HUGO EDGAR LAZARTE RAMOS	ALCALDE DISTRITAL
AREQUIPA	CASTILLA	AYO	CARMELA JUYO HUAYNA	ALCALDE DISTRITAL
AREQUIPA	CASTILLA	CHACHAS	MARTHA MARCELINA HUAMANI CASTRO	ALCALDE DISTRITAL
AREQUIPA	CASTILLA	CHILCAYMARCA	JUAN RUBEN CRUZ QUILLUYA	ALCALDE DISTRITAL
AREQUIPA	CASTILLA	CHOCO	CELIS SERAPIO LAZARO BLANCO	ALCALDE DISTRITAL
AREQUIPA	CASTILLA	HUANCARQUI	FLAVIO ANTONIO MARTINEZ MARTINEZ	ALCALDE DISTRITAL
AREQUIPA	CASTILLA	MACHAGUAY	JOSE MIGUEL CACERES MOLLO	ALCALDE DISTRITAL
AREQUIPA	CASTILLA	ORCOPAMPA	JUAN CARLOS LLERENA HUAMANI	ALCALDE DISTRITAL
AREQUIPA	CASTILLA	PAMPACOLCA	PAOLA ROCIO LAZO REVILLA	ALCALDE DISTRITAL
AREQUIPA	CASTILLA	TIPAN	ENRIQUE NINAJA CABRERA	ALCALDE DISTRITAL
AREQUIPA	CASTILLA	UNON	GREGORIO DELFIN DAVILA AMEZQUITA	ALCALDE DISTRITAL
AREQUIPA	CASTILLA	URACA	MARTHA SELIA RUELAS CONDORI	ALCALDE DISTRITAL
AREQUIPA	CASTILLA	VIRACO	JUAN MARIANO VIZCARDO TEJEDA	ALCALDE DISTRITAL
AREQUIPA	CAYLLOMA	-	ALVARO CACERES LLICA	ALCALDE PROVINCIAL
AREQUIPA	CAYLLOMA	ACHOMA	JOSE BENITO MERMA CAHUA	ALCALDE DISTRITAL
AREQUIPA	CAYLLOMA	CABANAONDE	GEOFFREY CHRISTIAN CAYANI BENAVIDES	ALCALDE DISTRITAL
AREQUIPA	CAYLLOMA	CALLALLI	FLORENCIO JOSUE VALDIVIA MAMANI	ALCALDE DISTRITAL
AREQUIPA	CAYLLOMA	CAYLLOMA	LEONARDO HUACCHA CONDO	ALCALDE DISTRITAL
AREQUIPA	CAYLLOMA	COPORAQUE	FREDDY TERAN CACYA	ALCALDE DISTRITAL
AREQUIPA	CAYLLOMA	HUAMBO	FELIPE GETULIO HUAIRA SOTO	ALCALDE DISTRITAL
AREQUIPA	CAYLLOMA	HUANCA	JAVIER WILFREDO VILCA NEIRA	ALCALDE DISTRITAL
AREQUIPA	CAYLLOMA	ICHUPAMPA	PEDRO CELESTINO CHECCA CCALLA	ALCALDE DISTRITAL
AREQUIPA	CAYLLOMA	LARI	JOSE PANTA MAMANI	ALCALDE DISTRITAL
AREQUIPA	CAYLLOMA	LLUTA	JORGE VICTORIANO CHARAGUA JACOBO	ALCALDE DISTRITAL
AREQUIPA	CAYLLOMA	MACA	SIXTO INDALECIO ROSAS PARI	ALCALDE DISTRITAL
AREQUIPA	CAYLLOMA	MADRIGAL	JUAN YONI TEJADA CASTRO	ALCALDE DISTRITAL
AREQUIPA	CAYLLOMA	MAJES	RENEE DIONICIO CACERES FALLA	ALCALDE DISTRITAL
AREQUIPA	CAYLLOMA	SAN ANTONIO DE CHUCA	LUIS ENRIQUE BARREDA VILCAPE	ALCALDE DISTRITAL
AREQUIPA	CAYLLOMA	SIBAYO	ISAAC SAMUEL NOA SUPO	ALCALDE DISTRITAL
AREQUIPA	CAYLLOMA	TAPAY	CONCEPCION GUSMAN HUACALLO TEJADA	ALCALDE DISTRITAL
AREQUIPA	CAYLLOMA	TISCO	NICO EDGAR MAQUE COLQUE	ALCALDE DISTRITAL

REGIÓN	PROVINCIA	DISTRITO	NOMBRES Y APELLIDOS	CARGO
AREQUIPA	CAYLLOMA	TUTI	YONI YANQUE CUSI	ALCALDE DISTRITAL
AREQUIPA	CAYLLOMA	YANQUE	BENIGNO DELFIN JALISTO NINATAYPE	ALCALDE DISTRITAL
AREQUIPA	CONDESUYOS	-	MIGUEL ANGEL MANCHEGO LLERENA	ALCALDE PROVINCIAL
AREQUIPA	CONDESUYOS	ANDARAY	GALO MIGUEL SARMIENTO SANCHEZ	ALCALDE DISTRITAL
AREQUIPA	CONDESUYOS	CAYARANI	RUDICENDO WILBERT SULLA CCALLO	ALCALDE DISTRITAL
AREQUIPA	CONDESUYOS	CHICHAS	CARLOS FERNANDO ALVARADO GUZMAN	ALCALDE DISTRITAL
AREQUIPA	CONDESUYOS	IRAY	ADOLFO JUSTO URDAY MANCHEGO	ALCALDE DISTRITAL
AREQUIPA	CONDESUYOS	RIO GRANDE	PEDRO BERTHI HUASHUAYO CHAVEZ	ALCALDE DISTRITAL
AREQUIPA	CONDESUYOS	SALAMANCA	FERMIN HIPOLITO LLERENA CARPIO	ALCALDE DISTRITAL
AREQUIPA	CONDESUYOS	YANAQUIHUA	EDIN JUSTO QUISPE CHAVEZ	ALCALDE DISTRITAL
AREQUIPA	ISLAY	-	EDGAR AUGUSTO RIVERA CERVERA	ALCALDE PROVINCIAL
AREQUIPA	ISLAY	COCACHACRA	HILARIO JULIO CORNEJO REYNOSO	ALCALDE DISTRITAL
AREQUIPA	ISLAY	DEAN VALDIVIA	RICHARD HITLER ALE CRUZ	ALCALDE DISTRITAL
AREQUIPA	ISLAY	ISLAY	FERNANDO BRUCE ZUNIGA CHAVEZ	ALCALDE DISTRITAL
AREQUIPA	ISLAY	MEJIA	SANDRA MARIA RIVERA CACERES	ALCALDE DISTRITAL
AREQUIPA	ISLAY	PUNTA DE BOMBON	JUAN RAUL RODRIGUEZ TORRES	ALCALDE DISTRITAL
AREQUIPA	LA UNION	-	JORGE LUIS VELASQUEZ LLERENA	ALCALDE PROVINCIAL
AREQUIPA	LA UNION	ALCA	ANTONIO DIONICIO CASTRO FLORES	ALCALDE DISTRITAL
AREQUIPA	LA UNION	CHARCANA	FRANKLIN ERNESTO LUNA TORREBLANCA	ALCALDE DISTRITAL
AREQUIPA	LA UNION	HUAYNACOTAS	OSCAR FLORES VASQUEZ	ALCALDE DISTRITAL
AREQUIPA	LA UNION	PAMPAMARCA	CAMILO LELIS CHACON HUAMANI	ALCALDE DISTRITAL
AREQUIPA	LA UNION	PUYCA	DENIS JAVIER QUISPE AYMARA	ALCALDE DISTRITAL
AREQUIPA	LA UNION	QUECHUALLA	NOE RONALD PULCHA MEDINA	ALCALDE DISTRITAL
AREQUIPA	LA UNION	SAYLA	EDWIN ANDRES RAMOS CHANCAHUAÑA	ALCALDE DISTRITAL
AREQUIPA	LA UNION	TAURIA	JUAN YURLES BAÑOS NINA	ALCALDE DISTRITAL
AREQUIPA	LA UNION	TOMEPAMPA	FRANCISCO PAUL HINOJOSA SOLIS	ALCALDE DISTRITAL
AREQUIPA	LA UNION	TORO	FRANCISCO ELIAS TAPIA MARTINEZ	ALCALDE DISTRITAL
AREQUIPA	AREQUIPA		ELMER , CACERES LLICA	GOBERNADOR REGIONAL
AREQUIPA	AREQUIPA		WALTER EDGAR , GUTIÉRREZ CUEVA	VICEGOBERNADOR REGIONAL

Fuente: Jurado Nacional de Elecciones - Resolucion N° 3594-2018-JNE

Extracción: Oficina de Gestión de la Información y Estadística.