

# **CARPETA GEOREFERENCIAL DEPARTAMENTO HUANCVELICA PERÚ**



Elaboración:

Oficina de Gestión de la Información y Estadística  
**Dirección General Parlamentaria**

**Lima, 29 de marzo 2019**

## Índice

PRESENTACIÓN .....	4
1. INFORMACIÓN GENERAL DE LA REGIÓN.....	5
1.1 CARACTERÍSTICAS GEOGRÁFICAS.....	5
1.2 CARACTERÍSTICAS ECONÓMICAS.....	6
2. INCLUSIÓN SOCIAL.....	8
2.1 POBREZA E INCLUSIÓN SOCIAL .....	8
2.1.1. Población en situación de pobreza, 2007 - 2017 (porcentaje).....	8
2.1.2. Población en situación de pobreza extrema, 2013 - 2017 (porcentaje).....	8
2.2 EDUCACION.....	8
2.2.1. Matriculados Docentes, Instituciones Educativas y Programas del sistema educativo por etapa, modalidad, nivel educativo – 2018. ....	8
2.2.2 Promedio de años de estudio alcanzado por la población de 15 y más años de edad, 2007 - 2017.....	9
2.2.3 Tasa bruta de asistencia escolar de la población de 12 a 16 años de edad, 2008 - 2017. ....	9
2.3. SALUD .....	9
2.3.1. Infraestructura del sector salud por tipo de establecimiento 2014 - 2016. ....	9
2.3.2. Población asegurada en el Seguro Integral de Salud, según grupos de edad, 2010 – 2017. ....	10
2.3.2 Número de médicos de Salud, 2010 – 2017. ....	10
2.3.3 Número de habitantes por cada médico, 2010 – 2016 (número de personas).....	10
3. MUJER Y DESARROLLO SOCIAL .....	11
3.1 Víctimas de feminicidio, 2009 – 2017 (Casos registrados).....	11
3.2 Denuncias de violencia familiar, 2011 – 2017 (Casos registrados).....	11
3.3 Denuncias por Violación Sexual Registrados por Sexo y Edad 2017. ....	11
3.4 Denuncias de violencia familiar por agresión física, 2011 – 2017 (Casos registrados).....	12
3.5 Denuncias de violencia familiar por maltrato psicológico, 2011 – 2017. ....	12
4. TRABAJO .....	12
4.1 Población económicamente activa 2007 – 2017 (Miles de personas).....	12
4.2 Población Ocupada como Trabajador Independiente (Cuenta propia y empleador o patrono). 2007 - 2017 (Miles de personas).....	13
5. SEGURIDAD CIUDADANA.....	13
5.1 Denuncias de faltas 2008 – 2017 (casos registrados).....	13
5.2 Población de 15 y más Años de Edad del Área Urbana Víctima de Algún Acto Delictivo 2012 – 2017 (Porcentaje).....	13
5.3 Denuncias por robo de vehículos, 2008 - 2017 (casos registrados).....	14
5.4 Droga ilícita decomisada, 2011 – 2017 (kilogramos).....	14
5.5 Bandas delictivas desarticuladas, 2008 – 2017 (Casos registrados).....	14



5.6 Denuncias de Accidentes de Tránsito Fatales y No Fatales, 2013 – 2017 (Casos registrados).	15
5.7 Personas Atropelladas, 2008 – 2017 (Casos registrados).	15
6. PRESUPUESTO	16
6.1 Asignación Presupuestal	16
6.1.1 Presupuesto inicial del gobierno nacional, regional y local; Ley N° 30879, del Presupuesto del Sector Público para el año fiscal 2018.	16
6.1.2 Avance presupuestal por niveles de gobierno.	16
6.1.3 Programas presupuestales al 29 de marzo de 2019.	17
7. AUTORIDADES DE LA REGIÓN	19
7.1 Nombre del Gobernador, Vice Gobernador, Alcalde Provincial y Alcaldes Distritales.	19

## PRESENTACIÓN

La Dirección General Parlamentaria a través de la Oficina de Gestión de la Información y Estadística ha elaborado la Carpeta Estadística Georeferencial del departamento de Huancavelica, que tiene como propósito facilitar a los señores congresistas en su función de representación, así como a la Alta Dirección y Servicio Parlamentario, datos e información importante, respecto a los principales indicadores sociales de la realidad del departamento de Huancavelica.

La Carpeta Georeferencial, pretende describir y abarcar los puntos más relevantes que debe contener un estudio sobre la situación real y social del departamento, en concordancia con las políticas de estado actuales, en términos estadísticos, tomando como puntos ejes la Inclusión Social, la Seguridad Ciudadana y los Programas Estratégicos.

Para la elaboración de la presente carpeta, se ha recopilado y analizado la información de instituciones públicas, tales como: Instituto Nacional de Estadística e Informática – INEI, Ministerio de Economía y Finanzas, Organismo Nacional de Procesos Electorales – ONPE, Ministerio de Salud, y Ministerio del Interior, las mismas que se detallan en el contenido.

Con la presente Carpeta, la Dirección General Parlamentaria a través de la Oficina de Gestión de la Información y Estadística, espera contribuir con información importante para la toma de decisiones.

## 1. INFORMACIÓN GENERAL DE LA REGIÓN

### 1.1 CARACTERÍSTICAS GEOGRÁFICAS

#### a) Superficie y Ubicación Geográfica

El departamento de Huancavelica se encuentra ubicado en la zona centro sur del país, abarcando una superficie de 22 131 km<sup>2</sup>, lo que representa el 1,7 por ciento del territorio nacional. Limita por el norte con Junín, por el este con Ayacucho, por el sur con Ica y Ayacucho, y por el oeste con Ica y Lima. Políticamente se encuentra dividido en 7 —Huancavelica, Acobamba, Angaraes (capital Lircay), Castrovirreyna, Churcampa, Huaytará y Tayacaja (capital Pampas) — y 94 distritos.

La configuración geográfica es montañosa y accidentada, siendo atravesado por la cordillera de los Andes, que lo divide en tres sectores: la zona interandina, caracterizada por las grandes elevaciones de la cordillera y que conforman la mayor parte del territorio; la vertiente occidental, donde las montañas descienden sobre la costa formando una pendiente pronunciada; y en el nororiente, existe una franja de selva alta. Presenta cinco abras (accidentes geográficos), siendo las más importantes Huayraccasa en la provincia de Huancavelica, Chonta en Castrovirreyna, y Pampamali en Angaraes.

#### b) Población

Según las proyecciones poblacionales del INEI al 2019, Huancavelica albergaba una población de 508,751 habitantes, lo que representa el 1.5% de la población nacional.

**CUADRO N° 1**  
**Huancavelica: Superficie, Población y Densidad Poblacional 2019**

Departamento	Superficie (Km <sup>2</sup> )	Población Estimada 2019	Densidad Poblacional hab/km <sup>2</sup>
<b>PERÚ TOTAL</b>	<b>1,280,085.9</b>	<b>33,260,408</b>	<b>26</b>
Huancavelica	22,125.2	508,751	23

**Nota:** El Perú tiene soberanía y jurisdicción so el mar adyacente a sus costas del territorio nacional, porción del Pacífico denominada MAR DE GRAU, comprendida entre esas costas y una línea imaginaria paralela a ellas; y trazada sobre el mar a una distancia de doscientas (200) millas marinas, medidas siguiendo la línea de los paralelos geográficos. Respecto de las islas nacionales, esta demarcación se traza señalándose una de mar contigua a la costa de dichas islas hasta una distancia de doscientas millas marinas, medidas desde cada uno de los puntos de contorno de estas. Se considera, cualquier sea su profundidad y la extensión necesaria para reservar, proteger, conservar y utilizar los recursos y riquezas naturales de toda clase que se encuentren en o debajo del mar, sin afectar el derecho de libre navegación de naves de todas las naciones conforme al Derecho Internacional. Esta zona marítima peruana fué declarada en el Decreto Supremo N° 781 del 01 de Agosto de 1947.

**Fuente:** Instituto Nacional de Estadística e Informática.

**Elaboración:** Oficina de Gestión de la Información y Estadística.

**c) Clima**

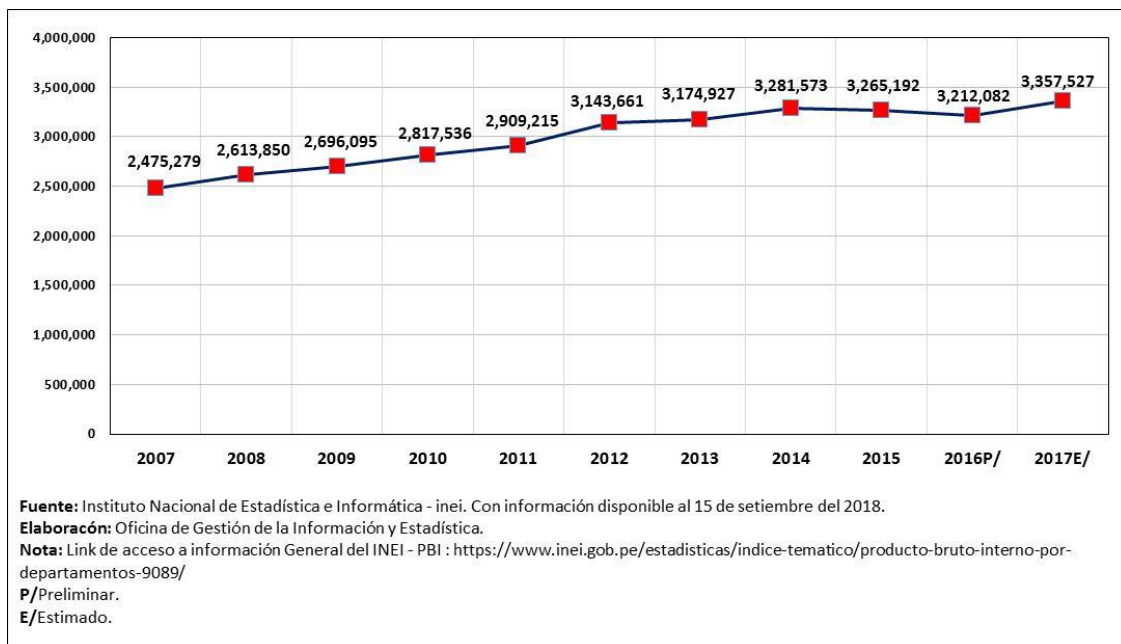
El departamento tiene variedad de microclimas por las diferencias de altitud. En los valles interandinos la temperatura promedio máxima es de 18°C y la mínima desciende a bajo cero. La temporada de lluvias se inicia en noviembre y concluye en abril, mientras que la estación seca dura entre mayo y octubre. Los principales ríos de la región son el Mantaro, Pampas, Huarpa y el Chunchanfa. Las principales lagunas son Huarmicocha (ubicada a 4 582 m.s.n.m.), cuyas aguas confluyen a la vertiente del Pacífico, Choclococha y Orcocochoa, situadas a 4529 y 4625 m.s.n.m. respectivamente, que derivan sus aguas a la vertiente del Atlántico.

**1.2 CARACTERÍSTICAS ECONÓMICAS**

**a) Estructura productiva**

El aporte de Huancavelica al Producto Bruto Interno (PBI) Nacional, según cifras del INEI al año 2017E, fue del 0.72 por ciento, siendo el valor agregado bruto de 3,357,527 (miles de Soles)

**CUADRO N° 2**  
 Huancavelica: Producto Bruto Interno 2017E  
 Valores a precios constantes 2007  
 (Miles de nuevos soles)



En la estructura productiva, sobresale el sector de electricidad y agua, al representar el 30.6% del VAB departamental de 2017, seguido del sector Agricultura, Caza y Silvicultura con 9.3% de participación.

**b) Evolución de la Actividad Productiva**

**Agricultura**

La actividad agropecuaria, que significó el 9.3.0 por ciento del VAB departamental de 2017, absorbe un importante sector de la PEA del departamento. La superficie con aptitud agrícola asciende a 220 mil hectáreas, de las cuales sólo el 8.1 por ciento se encuentra bajo riego y el 91.9 por ciento restante es de seco. Los

principales cultivos son la papa y arveja grano verde, siendo Lima el principal mercado de destino y particularmente durante el primer semestre de cada año.

#### **c) Electricidad y agua**

Este sector cuenta con la mayor significancia en el VAB departamental, habiendo participado con el 30.6 por ciento en el 2017, debido a la generación de la Central Hidroeléctrica del Mantaro, la que es considerada como una obra majestuosa, y está se encuentra ubicada en el distrito de Colcabamba, provincia de Tayacaja y está conformado por dos centrales hidroeléctricas, Antúnez de Mayolo y Restitución, quienes en conjunto aportan más del 20 por ciento, al total de energía producida en el país, garantizando energía a departamentos de la costa central, así como a otros de la sierra central y sur.

#### **d) Minería**

En este sector destaca la producción de minerales como cobre, oro, plata, zinc y plomo. En plata y cobre, el complejo minero más importante es Cobriza; en oro, Castrovirreyna y Minsur; en plata, Castrovirreyna y Buenaventura; en zinc, Caudalosa y Buenaventura; y en plomo, Castrovirreyna y Buenaventura.

#### **e) Manufactura**

El sector manufacturero de Huancavelica contribuyó con el 1.7 por ciento al VAB departamental del 2017, y está conformada por pequeñas y micro empresas familiares dedicadas a la producción de textiles, derivados lácteos, metal – mecánica y carpinterías.

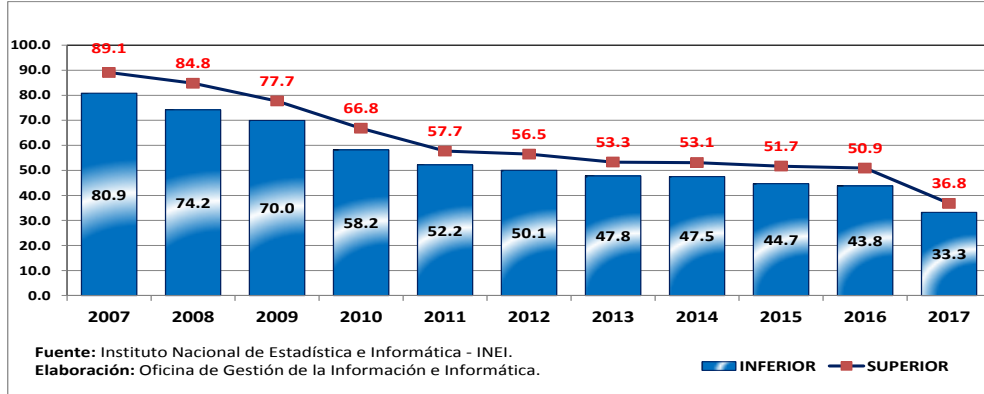
#### **f) Servicios financieros**

En los últimos años se ha registrado una leve expansión del sistema financiero, ante la mayor presencia de instituciones de microfinanzas (cajas municipales, cajas rurales y financieras). El número de oficinas (agencias) se mantuvo entre los años 2016 – 2018.

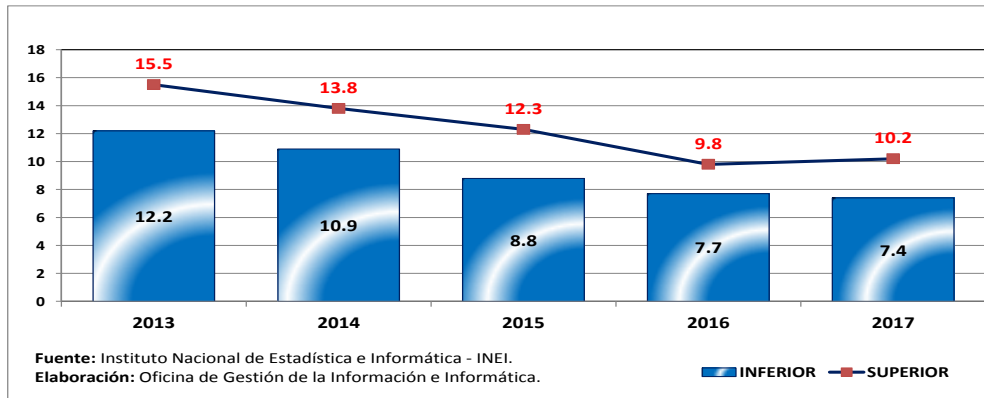
## 2. INCLUSIÓN SOCIAL

### 2.1 POBREZA E INCLUSIÓN SOCIAL

#### 2.1.1. Población en situación de pobreza, 2007 - 2017 (porcentaje).



#### 2.1.2. Población en situación de pobreza extrema, 2013 - 2017 (porcentaje).



## 2.2 EDUCACION

### 2.2.1. Matriculados Docentes, Instituciones Educativas y Programas del sistema educativo por etapa, modalidad, nivel educativo – 2018.

Nivel educativo y estrategia/característica	Total	Gestión		Área		Sexo	
		Pública	Privada	Urbana	Rural	Masculino	Femenino
<b>Total Básica Regular</b>	<b>109,782</b>	<b>106,021</b>	<b>3,761</b>	<b>63,028</b>	<b>46,754</b>	<b>55,789</b>	<b>53,993</b>
<b>Inicial ciclo I (0-2 años) 1/</b>	<b>1,453</b>	<b>1,415</b>	<b>38</b>	<b>591</b>	<b>862</b>	<b>758</b>	<b>695</b>
Cuna	49	49	0	49	0	28	21
Cuna Jardín 2/	151	113	38	136	15	79	72
PRONOEI Ciclo I	1,253	1,253	0	406	847	651	602
<b>Inicial ciclo II (3-5 años)</b>	<b>21,032</b>	<b>20,219</b>	<b>813</b>	<b>10,652</b>	<b>10,380</b>	<b>10,716</b>	<b>10,316</b>
Jardín	18,834	18,381	453	9,607	9,227	9,539	9,295
Cuna-jardín 3/	1,026	666	360	938	88	551	475
PRONOEI Ciclo II	1,172	1,172	0	107	1,065	626	546
<b>Primaria</b>	<b>45,245</b>	<b>43,558</b>	<b>1,687</b>	<b>24,360</b>	<b>20,885</b>	<b>22,977</b>	<b>22,268</b>
Polidocente Completo	26,507	25,015	1,492	21,540	4,967	13,389	13,118
Polidocente Multigrado	16,277	16,082	195	2,747	13,530	8,318	7,959
Unidocente Multigrado	2,461	2,461	0	73	2,388	1,270	1,191
<b>Secundaria</b>	<b>42,052</b>	<b>40,829</b>	<b>1,223</b>	<b>27,425</b>	<b>14,627</b>	<b>21,338</b>	<b>20,714</b>
Presencial	42,017	40,794	1,223	27,425	14,592	21,316	20,701
A distancia	35	35	0	0	35	22	13
En alternancia	0	0	0	0	0	0	0

Nota: La matrícula en Educación Inicial excluye a los participantes en Ludotecas y PAIGRUMA. Ver cuadro N° 7.

1/ Incluye niños con edades mayores a dos años matriculados en programas de inicial ciclo I.

2/ Comprende matrícula de 0-2 años en cuna-jardín.

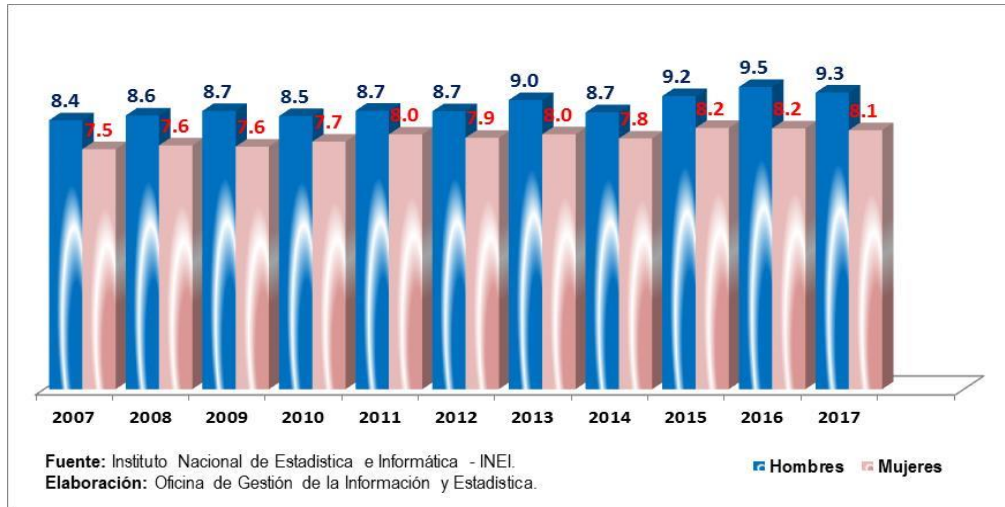
3/ Comprende matrícula de 3-5 años en cuna-jardín.

Fuente: MINISTERIO DE EDUCACIÓN - Censo Escolar.

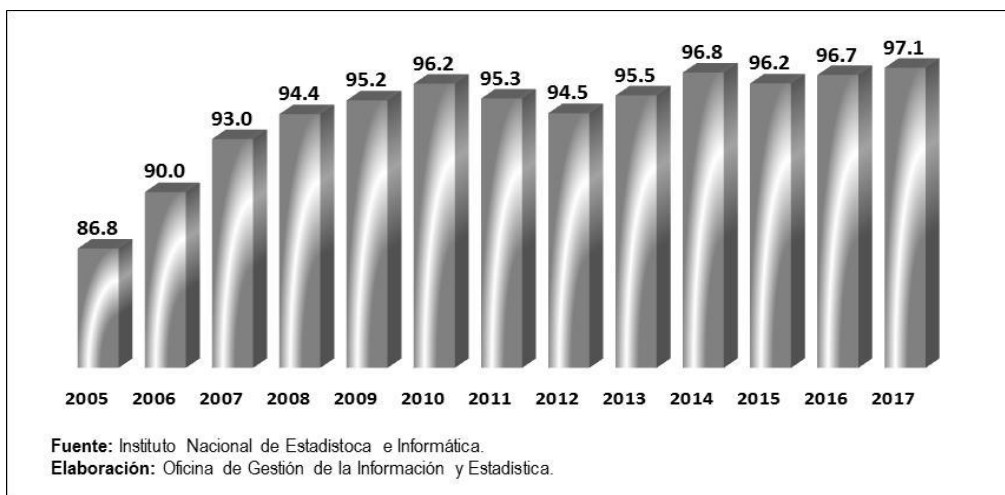
Extracción: Oficina de Gestión de la Información y Estadística.



### 2.2.2 Promedio de años de estudio alcanzado por la población de 15 y más años de edad, 2007 - 2017.

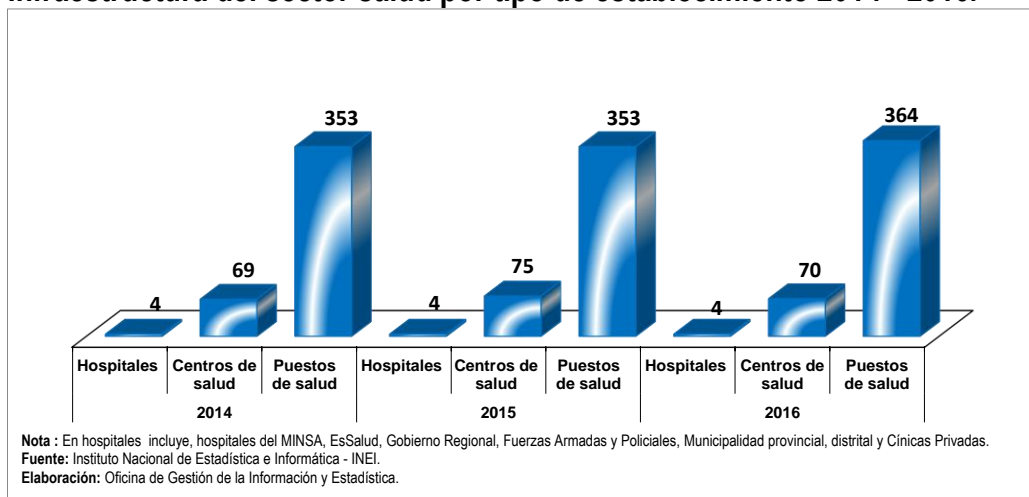


### 2.2.3 Tasa bruta de asistencia escolar de la población de 12 a 16 años de edad, 2008 - 2017.



## 2.3. SALUD

### 2.3.1. Infraestructura del sector salud por tipo de establecimiento 2014 - 2016.



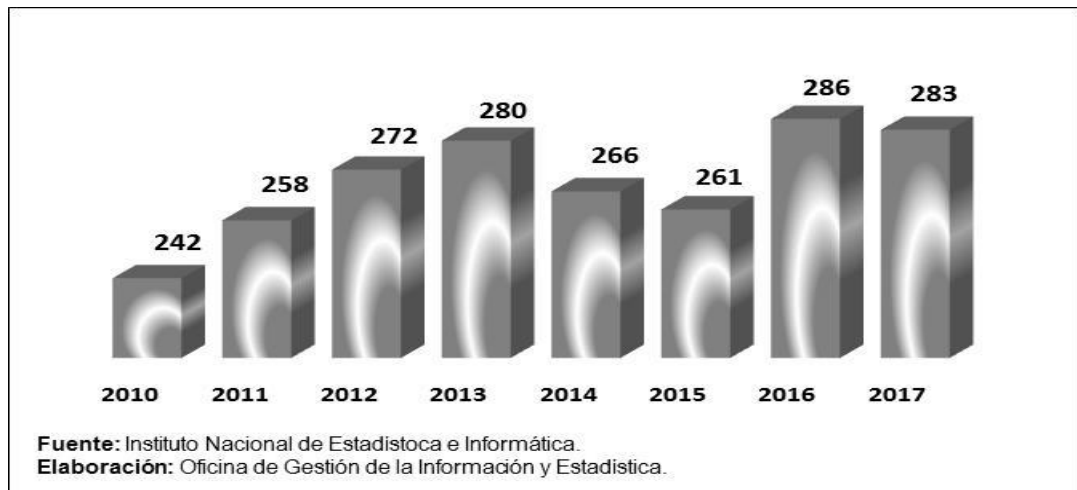
### 2.3.2. Población asegurada en el Seguro Integral de Salud, según grupos de edad, 2010 – 2017.

Grupos de edad / Departamento	2007	2008	2009	2010	2011	2012	2013	2014	2015	2016	2017
Total	6 983 157	10 358 793	11 815 242	12 385 998	12 760 504	11 353 562	13 725 247	15 754 305	16 772 956	17 092 349	16 501 717
Huancavelica											
Menor de 10 años	104 044	105 267	105 747	104 170	107 454	84 094	83 403	72 564	71 314	68 953	64 324
De 10 a 19 años	76 550	92 799	100 064	98 406	122 252	91 872	96 917	87 795	85 608	80 361	77 044
De 20 a 59 años	32 259	88 261	93 603	106 810	141 556	130 093	139 163	133 706	133 512	134 061	132 170
De 60 y más	6 394	22 881	25 124	27 085	38 235	35 701	37 520	37 882	37 825	38 553	38 432

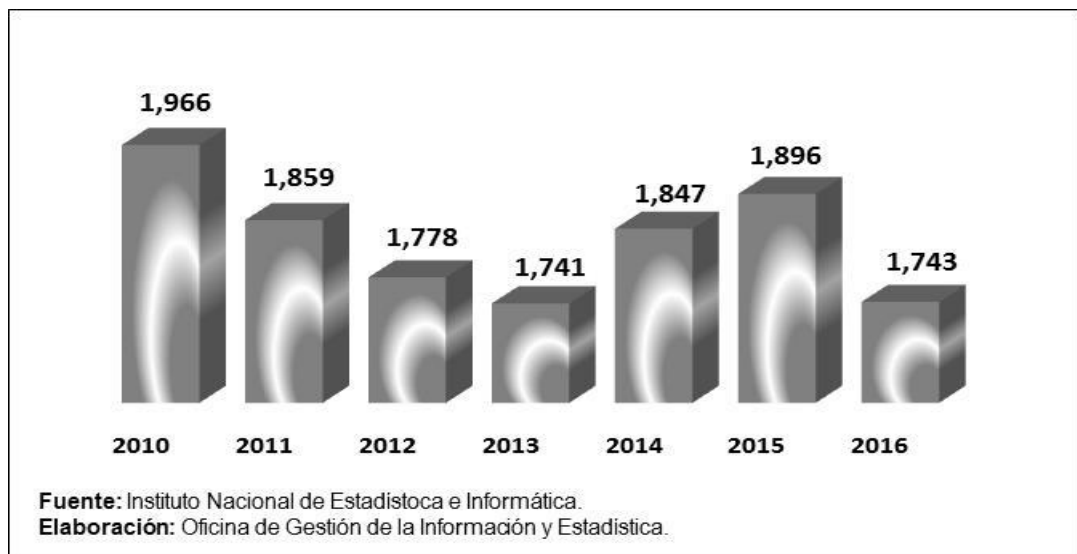
Fuente: Instituto Nacional de Estadística e Informática - Seguro Integral de Salud (SIS) - Base de Datos - Central.

Elaboración: Oficina de Gestión de la Información y Estadística.

### 2.3.2 Número de médicos de Salud, 2010 – 2017.

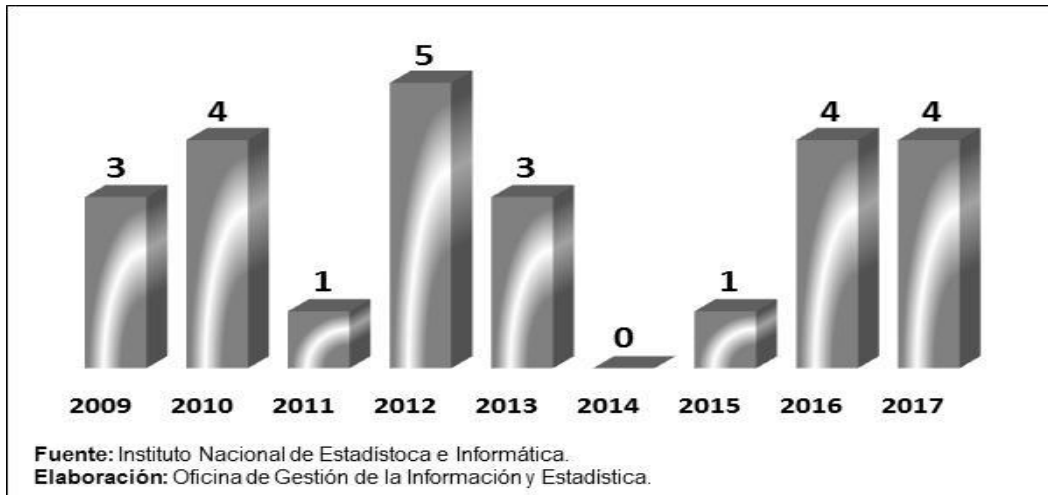


### 2.3.3 Número de habitantes por cada médico, 2010 – 2016 (número de personas).

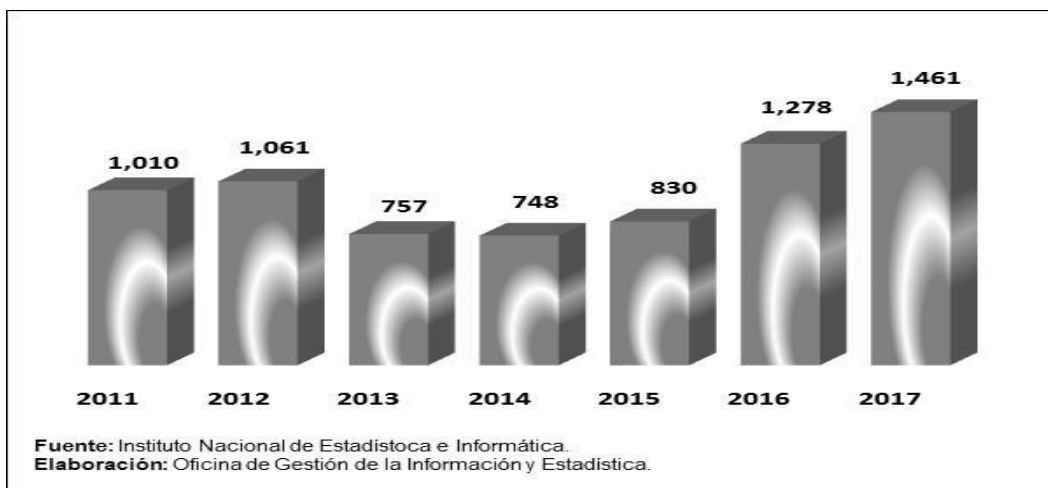


### 3. MUJER Y DESARROLLO SOCIAL

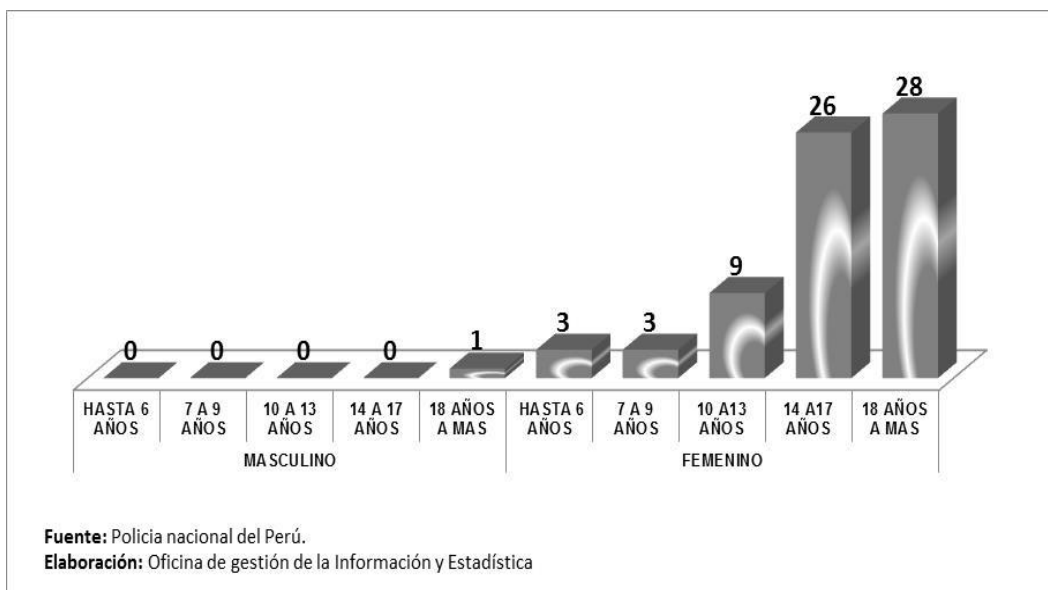
#### 3.1 Víctimas de feminicidio, 2009 – 2017 (Casos registrados).



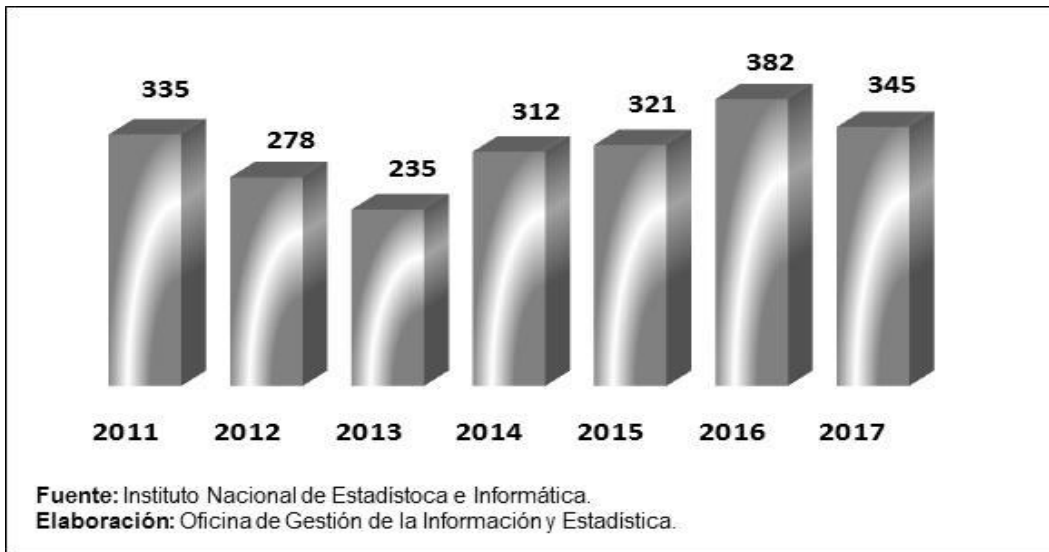
#### 3.2 Denuncias de violencia familiar, 2011 – 2017 (Casos registrados).



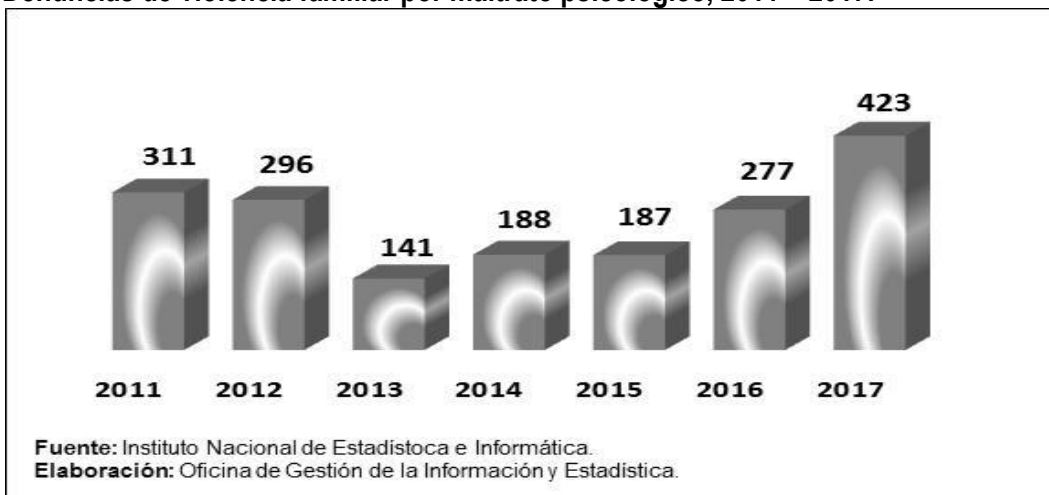
#### 3.3 Denuncias por Violación Sexual Registrados por Sexo y Edad 2017.



### 3.4 Denuncias de violencia familiar por agresión física, 2011 – 2017 (Casos registrados).

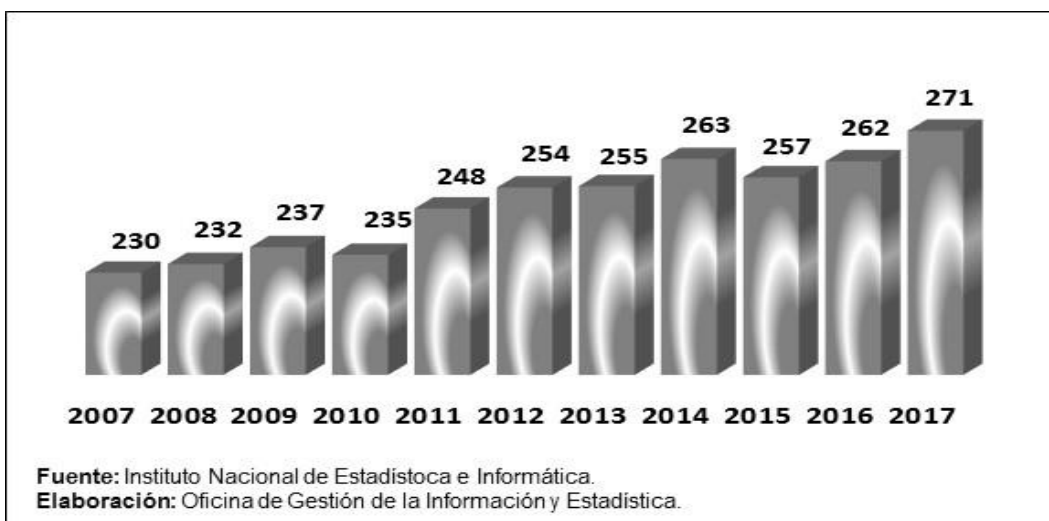


### 3.5 Denuncias de violencia familiar por maltrato psicológico, 2011 – 2017.

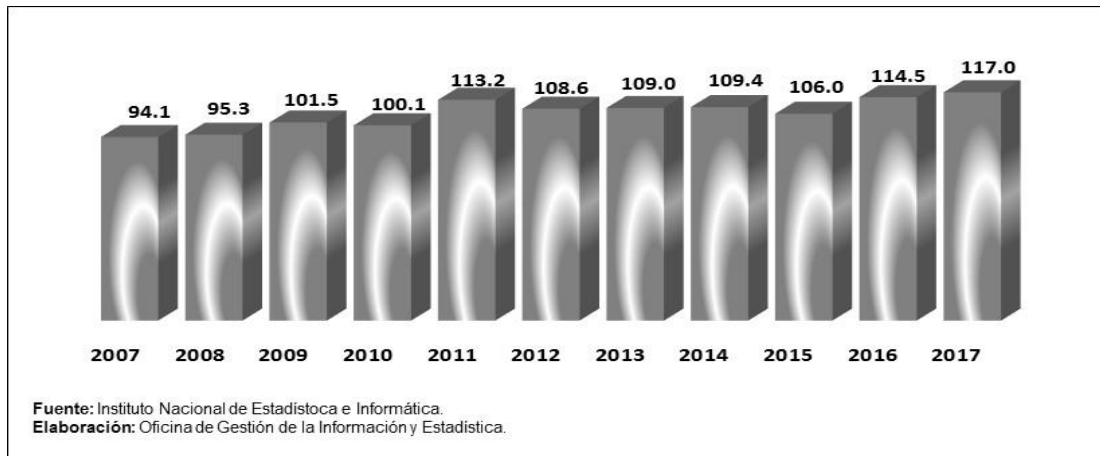


## 4. TRABAJO

### 4.1 Población económicamente activa 2007 – 2017 (Miles de personas).

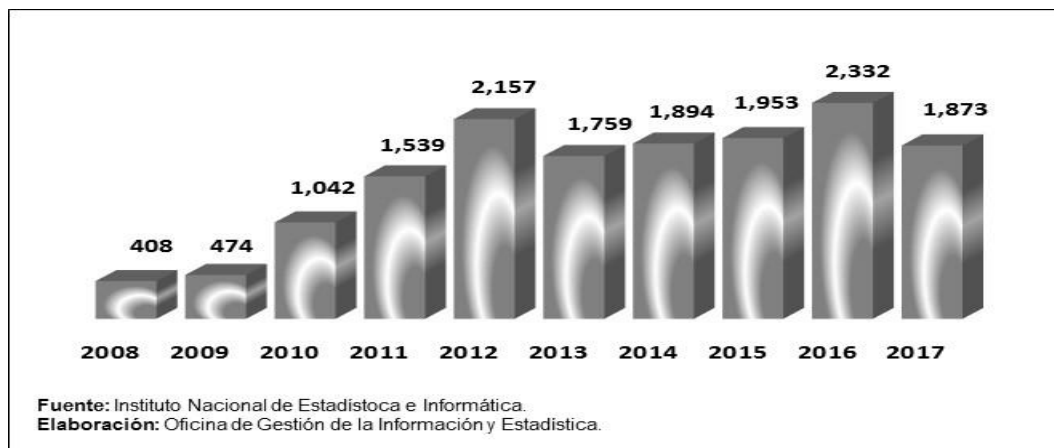


#### 4.2 Población Ocupada como Trabajador Independiente (Cuenta propia y empleador o patrono). 2007 - 2017 (Miles de personas).

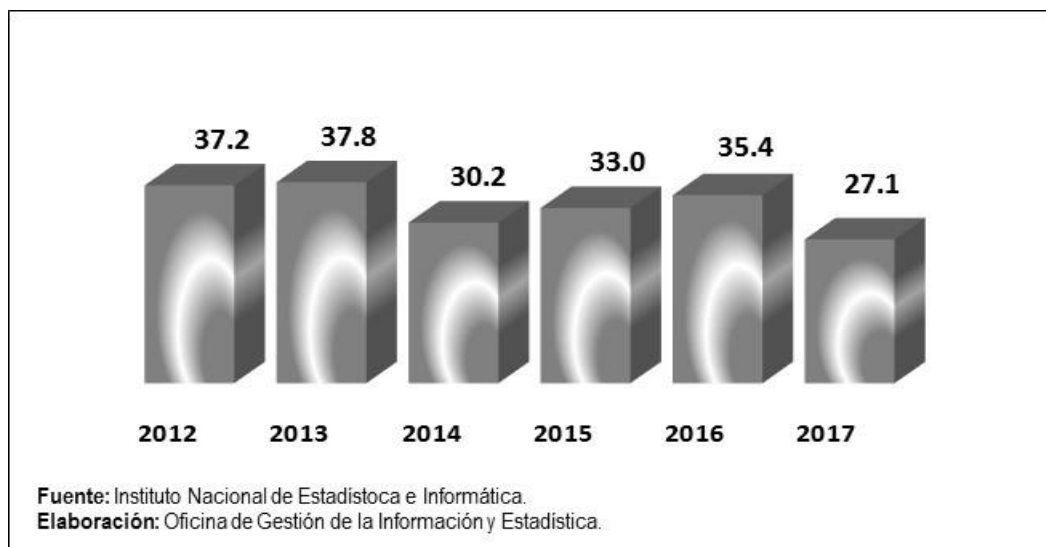


### 5. SEGURIDAD CIUDADANA

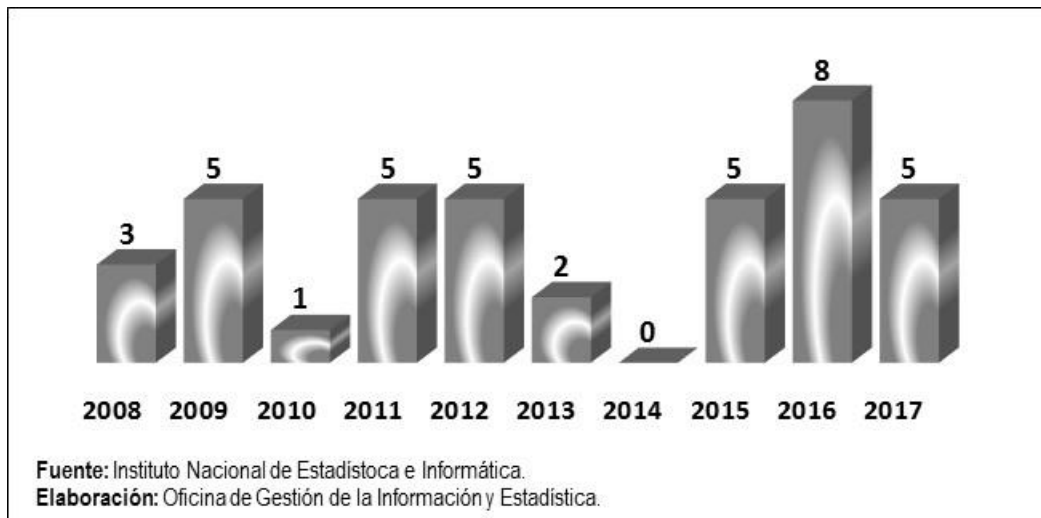
#### 5.1 Denuncias de faltas 2008 – 2017 (casos registrados).



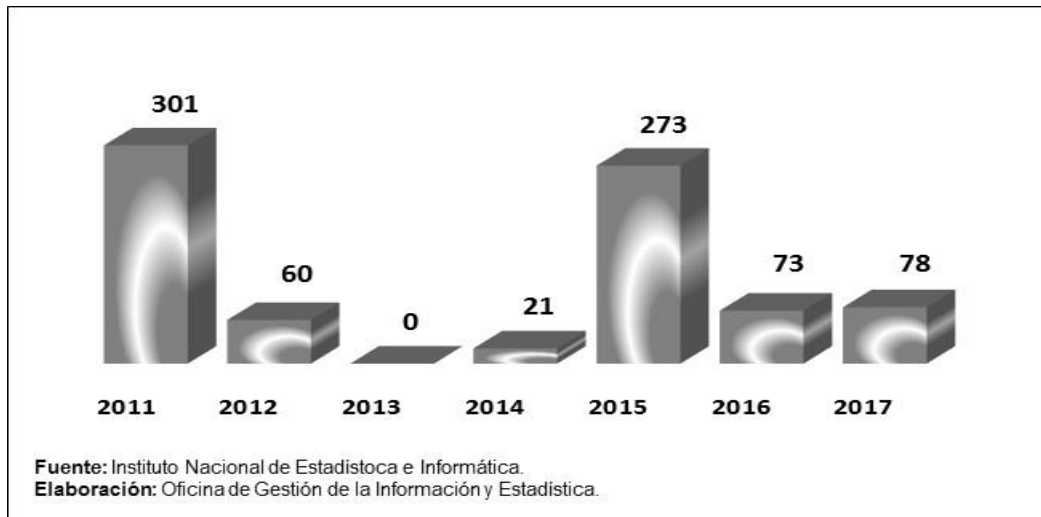
#### 5.2 Población de 15 y más Años de Edad del Área Urbana Víctima de Algún Acto Delictivo 2012 – 2017 (Porcentaje).



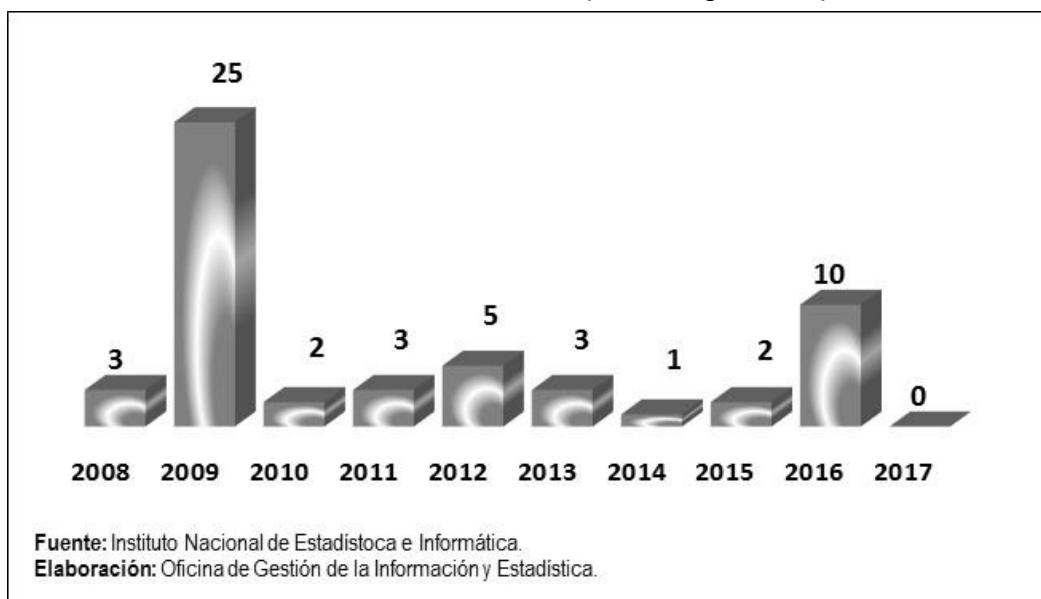
### 5.3 Denuncias por robo de vehículos, 2008 - 2017 (casos registrados).



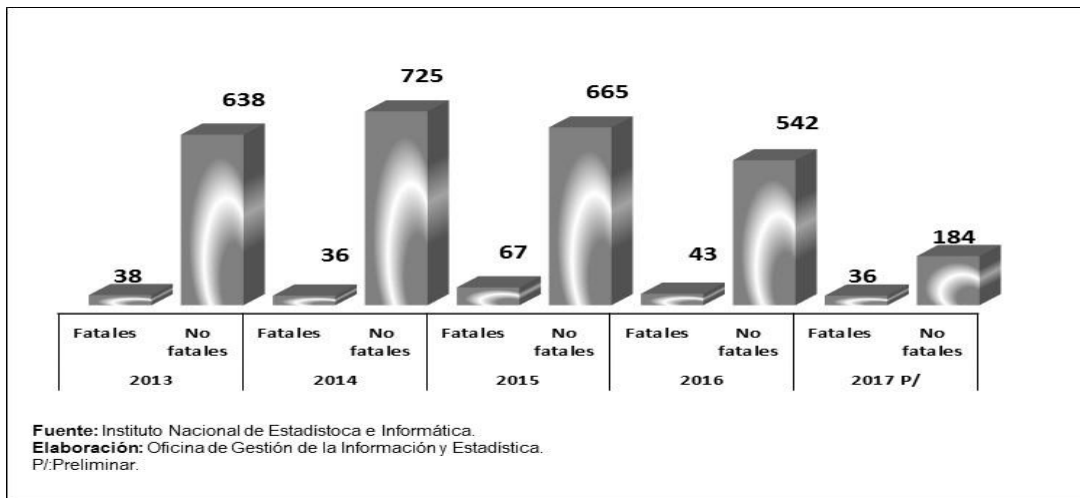
### 5.4 Droga ilícita decomisada, 2011 – 2017 (kilogramos).



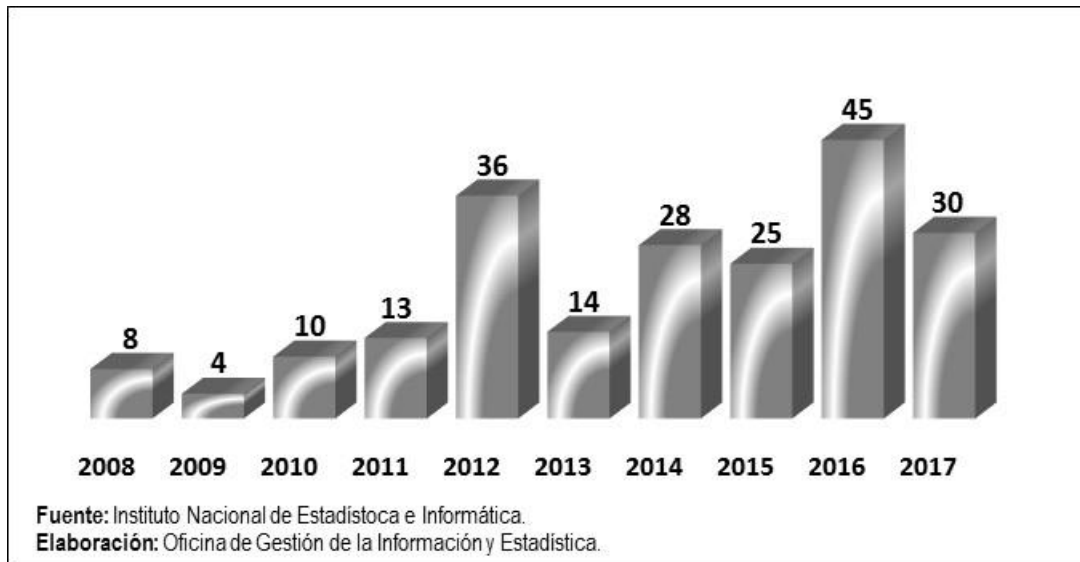
### 5.5 Bandas delictivas desarticuladas, 2008 – 2017 (Casos registrados).



### 5.6 Denuncias de Accidentes de Tránsito Fatales y No Fatales, 2013 – 2017 (Casos registrados).



### 5.7 Personas Atropelladas, 2008 – 2017 (Casos registrados).



## 6. PRESUPUESTO

### 6.1 Asignación Presupuestal

#### 6.1.1 Presupuesto inicial del gobierno nacional, regional y local; Ley N° 30879, del Presupuesto del Sector Público para el año fiscal 2018.

Departamento (Meta)	Gobierno Nacional (PIA)	Gobierno Local (PIA)	Gobierno Regional (PIA)
<b>Total Perú</b>	118,227,641,778	19,930,851,181	29,915,914,285
HUANCAVELICA	694,208,867	318,189,102	925,981,231

**Fuente:** Ministerio de Economía y Finanzas - SIAF.

**Extracción:** Oficina de Gestión de la Información y Estadística.

**PIA:** Presupuesto Institucional de Apertura.

**Fecha de Extracción:** 29/03/2019

#### 6.1.2 Avance presupuestal por niveles de gobierno.

Nivel de Gobierno	PIA	PIM	Avance %
<b>TOTAL PERÚ</b>	168,074,407,244	180,599,334,394	18.9
GOBIERNO NACIONAL	694,208,867	764,605,555	13.9
GOBIERNO LOCAL	318,189,102	531,804,595	13.4
GOBIERNO REGIONAL	925,981,231	1,082,295,774	16.7

**Fuente:** Ministerio de Economía y Finanzas - SIAF.

**Extracción:** Oficina de Gestión de la Información y Estadística.

**PIA:** Presupuesto Institucional de Apertura.

**PIM:** Presupuesto Institucional Modificado.

**Fecha de Extracción:** 29/03/2019



### 6.1.3 Programas presupuestales al 29 de marzo de 2019.

Categoría Presupuestal	PIA	PIM	Certificación	Compromiso Anual	Ejecución			Avance %
					Atención de Compromiso Mensual	Devengado	Girado	
0001: PROGRAMA ARTICULADO NUTRICIONAL	100,873,185	114,560,674	26,317,289	16,080,981	15,261,465	13,974,252	12,688,216	12.2
0002: SALUD MATERNO NEONATAL	106,499,984	115,056,283	82,092,396	11,365,099	10,646,788	9,557,176	7,743,687	8.3
0016: TBC-VIH/SIDA	4,553,945	5,857,669	2,357,373	-17,135	-79,821	-464,209	-550,132	-7.9
0017: ENFERMEDADES METAXENICAS Y ZONOSIS	2,043,611	2,044,857	723,566	686,813	575,595	538,545	515,236	26.3
0018: ENFERMEDADES NO TRANSMISIBLES	11,273,349	14,273,511	4,175,803	1,687,108	1,640,283	1,503,136	1,484,856	10.5
0024: PREVENCION Y CONTROL DEL CANCER	2,400,845	2,497,769	712,538	-342,335	-403,033	-464,030	-474,902	-18.6
0030: REDUCCION DE DELITOS Y FALTAS QUE AFECTAN LA SEGURIDAD CIUDADANA	57,354,612	74,988,560	63,442,347	62,606,652	15,295,980	15,038,435	14,972,846	20.1
0036: GESTION INTEGRAL DE RESIDUOS SOLIDOS	3,958,525	8,587,872	5,073,456	3,009,202	2,966,628	1,807,865	1,404,212	21.1
0039: MEJORA DE LA SANIDAD ANIMAL	3,323,769	4,260,105	1,089,015	763,512	634,331	409,973	408,579	9.6
0040: MEJORA Y MANTENIMIENTO DE LA SANIDAD VEGETAL	2,514,324	2,156,220	670,138	433,885	434,285	414,566	411,793	19.2
0041: MEJORA DE LA INOCUIDAD AGROALIMENTARIA	6,269,391	6,691,390	319,272	57,852	57,852	54,844	54,844	0.8
0042: APROVECHAMIENTO DE LOS RECURSOS HIDRICOS PARA USO AGRARIO	50,984,913	59,624,992	27,584,824	10,152,827	4,201,303	2,298,512	1,987,199	3.9
0046: ACCESO Y USO DE LA ELECTRIFICACION RURAL	7,065,527	7,395,437	1,227,181	220,186	84,056	77,256	77,256	1.0
0047: ACCESO Y USO ADECUADO DE LOS SERVICIOS PUBLICOS DE TELECOMUNICACIONES E INFORMACION ASOCIADOS	1,949,966	5,483,823	2,779,800	9,900	9,900	9,900	9,900	0.2
0048: PREVENCION Y ATENCION DE INCENDIOS, EMERGENCIAS MEDICAS, RESCATES Y OTROS	4,731,999	4,731,999	0	0	0	0	0	0.0
0049: PROGRAMA NACIONAL DE APOYO DIRECTO A LOS MAS POBRES	44,828,889	45,061,179	22,360,203	10,572,002	7,871,421	7,667,711	7,665,064	17.0
0057: CONSERVACION DE LA DIVERSIDAD BIOLOGICA Y APROVECHAMIENTO SOSTENIBLE DE LOS RECURSOS NATURALES EN AREA NATURAL PROTEGIDA	2,126,839	3,088,683	0	0	0	0	0	0.0
0058: ACCESO DE LA POBLACION A LA PROPIEDAD PREDIAL FORMALIZADA	1,054,192	1,107,665	1,020,252	1,004,886	504,376	236,764	232,126	21.4
0066: FORMACION UNIVERSITARIA DE PREGRADO	41,210,359	58,366,143	41,688,105	27,448,330	8,519,438	7,789,887	7,379,484	13.3
0067: CELERIDAD EN LOS PROCESOS JUDICIALES DE FAMILIA	0	1,378,484	1,041,322	1,017,562	119,145	119,145	115,782	8.6
0068: REDUCCION DE VULNERABILIDAD Y ATENCION DE EMERGENCIAS POR DESASTRES	35,981,699	69,380,712	53,458,338	4,135,675	3,754,300	2,371,441	2,099,719	3.4
0073: PROGRAMA PARA LA GENERACION DEL EMPLEO SOCIAL INCLUSIVO - TRABAJA PERU	375,730	3,282,259	3,019,142	2,294,234	2,033,234	1,896,546	1,875,185	57.8
0074: GESTION INTEGRADA Y EFECTIVA DEL CONTROL DE OFERTA DE DROGAS EN EL PERU	0	40,427	39,560	34,518	34,518	27,678	27,678	68.5
0079: ACCESO DE LA POBLACION A LA IDENTIDAD	2,258,835	2,124,328	1,950,878	1,554,767	894,171	570,280	563,249	26.8
0080: LUCHA CONTRA LA VIOLENCIA FAMILIAR	0	3,413,828	2,847,854	2,759,678	760,473	698,453	666,581	20.5
0082: PROGRAMA NACIONAL DE SANEAMIENTO URBANO	6,804,876	14,869,099	3,548,705	953,555	926,215	926,215	546,541	6.2
0083: PROGRAMA NACIONAL DE SANEAMIENTO RURAL	47,833,277	117,476,398	28,227,132	16,819,554	12,272,991	9,914,839	8,596,288	8.4
0086: MEJORA DE LOS SERVICIOS DEL SISTEMA DE JUSTICIA PENAL	18,538,829	24,875,688	22,515,554	21,414,164	7,172,630	5,520,074	5,470,280	22.2
0087: INCREMENTO DE LA COMPETIVIDAD DEL SECTOR ARTESANIA	63,677	63,677	23,940	22,752	17,479	8,480	8,480	13.3
0089: REDUCCION DE LA DEGRADACION DE LOS SUELOS AGRARIOS	502,619	470,811	73,240	73,240	73,240	73,240	73,240	15.6
0090: LOGROS DE APRENDIZAJE DE ESTUDIANTES DE LA EDUCACION BASICA REGULAR	410,117,320	430,643,564	140,472,806	132,253,682	123,737,871	120,029,905	115,754,396	27.9
0091: INCREMENTO EN EL ACCESO DE LA POBLACION DE 3 A 16 AÑOS A LOS SERVICIOS EDUCATIVOS PUBLICOS DE LA EDUCACION BASICA REGULAR	66,383,738	77,166,021	11,715,725	9,992,669	6,320,648	6,207,589	6,199,276	8.0
0094: ORDENAMIENTO Y DESARROLLO DE LA ACUICULTURA	187,460	183,460	102,996	0	0	0	0	0.0
0097: PROGRAMA NACIONAL DE ASISTENCIA SOLIDARIA PENSION 65	35,008,918	34,991,231	23,392,839	23,208,713	22,502,514	5,899,183	5,899,183	16.9
0098: CUNA MAS	19,804,291	19,846,940	15,371,346	14,203,728	4,946,315	4,663,428	4,074,313	23.5
0101: INCREMENTO DE LA PRACTICA DE ACTIVIDADES FISICAS, DEPORTIVAS Y RECREATIVAS EN LA POBLACION PERUANA	1,360,785	9,859,051	6,270,307	3,501,353	2,595,373	2,534,101	2,134,894	25.7
0104: REDUCCION DE LA MORTALIDAD POR EMERGENCIAS Y URGENCIAS MEDICAS	1,217,785	1,212,943	456,212	451,322	406,493	369,584	339,302	30.5
0106: INCLUSION DE NIÑOS, NIÑAS Y JOVENES CON DISCAPACIDAD EN LA EDUCACION BASICA Y TECNICO PRODUCTIVA	2,174,201	2,197,982	456,166	485,118	469,405	467,044	454,615	21.2
0107: MEJORA DE LA FORMACION EN CARRERAS DOCENTES EN INSTITUTOS DE EDUCACION SUPERIOR NO UNIVERSITARIA	2,761,747	2,761,747	975,634	608,445	608,445	608,445	583,099	22.0

Categoría Presupuestal	PIA	PIM	Certificación	Compromiso Anual	Ejecución			Avance %
					Atención de Compromiso Mensual	Devengado	Girado	
0109: NUESTRAS CIUDADES	2,797,527	5,849,020	3,457,107	221,841	201,841	183,428	159,251	3.1
0115: PROGRAMA NACIONAL DE ALIMENTACION ESCOLAR	34,011,342	33,503,375	33,098,131	31,315,688	26,862,193	763,765	757,469	2.3
0116: MEJORAMIENTO DE LA EMPLEABILIDAD E INSERCIÓN LABORAL- PROEMPLEO	300,000	490,722	327,426	17,680	12,710	710	0	0.1
0117: ATENCIÓN OPORTUNA DE NIÑAS, NIÑOS Y ADOLESCENTES EN PRESUNTO ESTADO DE ABANDONO	521,565	501,990	271,705	262,233	112,533	87,533	85,533	17.4
0118: ACCESO DE HOGARES RURALES CON ECONOMAS DE SUBSISTENCIA A MERCADOS LOCALES - HAKU WIÑAY	7,614,248	16,416,748	1,134,248	654,248	183,547	183,547	183,547	1.1
0121: MEJORA DE LA ARTICULACIÓN DE PEQUEÑOS PRODUCTORES AL MERCADO	48,321,958	41,635,178	37,403,836	28,259,412	9,477,962	9,396,812	9,396,812	22.6
0123: MEJORA DE LAS COMPETENCIAS DE LA POBLACIÓN PENITENCIARIA PARA SU REINSERCIÓN SOCIAL POSITIVA	502,610	600,826	539,641	156,144	132,837	128,772	128,358	21.4
0127: MEJORA DE LA COMPETITIVIDAD DE LOS DESTINOS TURÍSTICOS	7,802,885	7,734,872	332,027	76,327	63,327	34,809	34,809	0.5
0129: PREVENCIÓN Y MANEJO DE CONDICIONES SECUNDARIAS DE SALUD EN PERSONAS CON DISCAPACIDAD	166,745	350,081	160,161	158,075	82,365	82,365	77,484	23.5
0130: COMPETITIVIDAD Y APROVECHAMIENTO SOSTENIBLE DE LOS RECURSOS FORESTALES Y DE LA FAUNA SILVESTRE	1,094,763	1,815,975	1,079,120	587,440	420,869	172,430	157,430	9.5
0131: CONTROL Y PREVENCIÓN EN SALUD MENTAL	3,679,547	5,757,121	1,463,516	-926,473	-980,420	-1,003,964	-1,027,494	-17.4
0132: PUESTA EN VALOR Y USO SOCIAL DEL PATRIMONIO CULTURAL	2,027,221	2,304,338	1,554,794	821,507	356,712	294,151	289,247	12.8
0135: MEJORA DE LAS CAPACIDADES MILITARES PARA LA DEFENSA Y EL DESARROLLO NACIONAL	6,949,396	4,967,963	4,967,963	4,967,963	1,211,633	1,211,633	1,211,406	24.4
0138: REDUCCIÓN DEL COSTO, TIEMPO E INSEGURIDAD EN EL SISTEMA DE TRANSPORTE	194,096,848	307,340,471	141,023,524	74,116,423	51,806,561	28,870,604	24,498,670	9.4
0139: DISMINUCIÓN DE LA INCIDENCIA DE LOS CONFLICTOS, PROTESTAS Y MOVILIZACIONES SOCIALES VIOLENTAS QUE ALTERAN EL ORDEN PÚBLICO	236,760	236,760	216,448	110,535	17,335	16,768	16,768	7.1
0140: DESARROLLO Y PROMOCIÓN DE LAS ARTES E INDUSTRIAS CULTURALES	39,600	480,257	454,004	450,738	450,738	254,402	254,402	53.0
0142: ACCESO DE PERSONAS ADULTAS MAYORES A SERVICIOS ESPECIALIZADOS	373,000	5,625,060	830,343	20,451	20,074	4,237	4,237	0.1
0144: CONSERVACIÓN Y USO SOSTENIBLE DE ECOSISTEMAS PARA LA PROVISIÓN DE SERVICIOS ECOSISTEMICOS	3,115,605	3,319,888	670,945	668,382	335,324	165,836	160,325	5.0
0146: ACCESO DE LAS FAMILIAS A VIVIENDA Y ENTORNO URBANO ADECUADO	9,712,038	9,845,945	83,500	5,000	5,000	5,000	5,000	0.1
0148: REDUCCIÓN DEL TIEMPO, INSEGURIDAD Y COSTO AMBIENTAL EN EL TRANSPORTE URBANO	777,427	10,416,957	4,504,264	1,138,536	1,006,844	696,476	550,923	6.7
0149: MEJORA DEL DESEMPEÑO EN LAS CONTRATACIONES PÚBLICAS	381,296	329,693	280,683	280,509	162,202	57,329	57,329	17.4
9001: ACCIONES CENTRALES	252,558,884	264,038,305	107,631,977	79,688,052	58,272,377	50,517,999	48,565,267	19.1
9002: ASIGNACIONES PRESUPUESTARIAS QUE NO RESULTAN EN PRODUCTOS	254,903,924	303,070,898	137,101,999	96,456,173	58,053,106	42,277,386	40,114,248	14.0

Fuente: Ministerio de Economía y Finanzas - SIAF.

Extracción: Oficina de Gestión de la Información y Estadística.

Fecha de Extracción: 29/03/2019

## 7. AUTORIDADES DE LA REGIÓN

### 7.1 Nombre del Gobernador, Vice Gobernador, Alcalde Provincial y Alcaldes Distritales.

REGIÓN	PROVINCIA	DISTRITO	NOMBRES Y APELLIDOS	CARGO
HUANCAVELICA	ACOBAMBA	-	ROLANDO VARGAS MENDOZA	ALCALDE PROVINCIAL
HUANCAVELICA	ACOBAMBA	ANDABAMBA	JHONY AROTOMA MURILLOS	ALCALDE DISTRITAL
HUANCAVELICA	ACOBAMBA	ANTA	EDWIN SAYAS ENRIQUEZ	ALCALDE DISTRITAL
HUANCAVELICA	ACOBAMBA	CAJA	HERNAN ARCEÑO FERNANDEZ LEON	ALCALDE DISTRITAL
HUANCAVELICA	ACOBAMBA	MARCAS	EDUARDO NUÑEZ YANGALI	ALCALDE DISTRITAL
HUANCAVELICA	ACOBAMBA	PAUCARA	MAURO HUARCAYA PEREZ	ALCALDE DISTRITAL
HUANCAVELICA	ACOBAMBA	POMACOCCHA	SULMA ARIAS CARRASCO	ALCALDE DISTRITAL
HUANCAVELICA	ACOBAMBA	ROSARIO	JOSUE LANDEO DELGADILLO	ALCALDE DISTRITAL
HUANCAVELICA	ANGARAES	-	JAIME DAVILA MUNARRIZ	ALCALDE PROVINCIAL
HUANCAVELICA	ANGARAES	ANCHONGA	HUGO GASTULO VARGAS CANDIOTTI	ALCALDE DISTRITAL
HUANCAVELICA	ANGARAES	CALLANMARCA	KRISTHIAN CESAR QUISPE ARECHE	ALCALDE DISTRITAL
HUANCAVELICA	ANGARAES	CCOCHACCASA	EDMUNDO HUARCAYA CCAMA	ALCALDE DISTRITAL
HUANCAVELICA	ANGARAES	CHINCHO	EFRAIN CESAR AGUILAR VILLARROEL	ALCALDE DISTRITAL
HUANCAVELICA	ANGARAES	CONGALLA	ROEL GENIX HUAYASCACHI LLUYACC	ALCALDE DISTRITAL
HUANCAVELICA	ANGARAES	HUALLAY-GRANDE	HOVER JULIO PARIONA YAURI	ALCALDE DISTRITAL
HUANCAVELICA	ANGARAES	HUANCA-HUANCA	NERIO RUA ORE	ALCALDE DISTRITAL
HUANCAVELICA	ANGARAES	JULCAMARCA	WOLKER PAUL FLORES CCENCHO	ALCALDE DISTRITAL
HUANCAVELICA	ANGARAES	SAN ANTONIO DE ANTAPARCO	CARLOS ALFREDO QUISPE LLACTAHUAMAN	ALCALDE DISTRITAL
HUANCAVELICA	ANGARAES	SANTO TOMAS DE PATA	ROBERTO ROBLES VALLEJO	ALCALDE DISTRITAL
HUANCAVELICA	ANGARAES	SECCLLA	EMILIO CANDIOTTI VALENZUELA	ALCALDE DISTRITAL
HUANCAVELICA	CASTROVIRREYNA	-	MARIO ENCARNACION LOPEZ SALDAÑA	ALCALDE PROVINCIAL
HUANCAVELICA	CASTROVIRREYNA	ARMA	JOSE ALAND CANALES ABREGU	ALCALDE DISTRITAL
HUANCAVELICA	CASTROVIRREYNA	AURAHUA	WILBERTO DANTE RIOS HUARACA	ALCALDE DISTRITAL
HUANCAVELICA	CASTROVIRREYNA	CAPILLAS	PABLITO JOSE PEREZ DIAZ	ALCALDE DISTRITAL
HUANCAVELICA	CASTROVIRREYNA	CHUPAMARCA	MAMERTO ANTONIO ESPINOZA QUISPE	ALCALDE DISTRITAL
HUANCAVELICA	CASTROVIRREYNA	COCAS	MIGUEL ANGEL SAAVEDRA VALDEZ	ALCALDE DISTRITAL
HUANCAVELICA	CASTROVIRREYNA	HUAMATAMBO	ROMULO VICTOR SANTIAGO AGUIRRE	ALCALDE DISTRITAL
HUANCAVELICA	CASTROVIRREYNA	MOLLEPAMPA	EVERYUL MAMERTO LIMAYLLA DAVILA	ALCALDE DISTRITAL
HUANCAVELICA	CASTROVIRREYNA	SAN JUAN	OSCAR ARSEÑO FLORES JIMENEZ	ALCALDE DISTRITAL
HUANCAVELICA	CASTROVIRREYNA	SANTA ANA	JOSE AMERICO TORRES LOAYZA	ALCALDE DISTRITAL
HUANCAVELICA	CASTROVIRREYNA	TANTARA	JAIME ROLANDO URBINA TORRES	ALCALDE DISTRITAL
HUANCAVELICA	CASTROVIRREYNA	TICRAPO	SONIA MARGOTH BALVIN ACEVEDO	ALCALDE DISTRITAL
HUANCAVELICA	CHURCAMP	-	EDGAR OBREGON RUIZ	ALCALDE PROVINCIAL
HUANCAVELICA	CHURCAMP	ANCO	ESCOLASTICO PUELLAS YANCE	ALCALDE DISTRITAL
HUANCAVELICA	CHURCAMP	CHINCHIHUASI	MANUEL TOVAR LAURA	ALCALDE DISTRITAL
HUANCAVELICA	CHURCAMP	COSME	HECTOR RAMON BREÑA VILLAFUERTE	ALCALDE DISTRITAL
HUANCAVELICA	CHURCAMP	EL CARMEN	HUGO GALVAN DE LA PEÑA	ALCALDE DISTRITAL
HUANCAVELICA	CHURCAMP	LA MERCED	IRINEO GUEVARA PACHECO	ALCALDE DISTRITAL
HUANCAVELICA	CHURCAMP	LOCROJA	TEOFILO CIRILO FERNANDEZ LIMACHE	ALCALDE DISTRITAL
HUANCAVELICA	CHURCAMP	PACHAMARCA	FELIMON PEZUA ESTRADA	ALCALDE DISTRITAL
HUANCAVELICA	CHURCAMP	PAUCARBAMBA	GLORIA SHIRLEY JAVIER ALIAGA	ALCALDE DISTRITAL
HUANCAVELICA	CHURCAMP	SAN MIGUEL DE MAYOCC	DEYVIS GODOFREDO MALLMA NAVARRO	ALCALDE DISTRITAL
HUANCAVELICA	CHURCAMP	SAN PEDRO DE CORIS	YANET MEZA AGUIRRE	ALCALDE DISTRITAL
HUANCAVELICA	HUANCAVELICA	-	ROMULO CAYLLAHUA PAYTA N	ALCALDE PROVINCIAL
HUANCAVELICA	HUANCAVELICA	ACOBAMBILLA	GUILLERMO NOLBERTO PEREZ SAPALLANAY	ALCALDE DISTRITAL
HUANCAVELICA	HUANCAVELICA	ACORIA	ELMER QUISPE RODRIGO	ALCALDE DISTRITAL
HUANCAVELICA	HUANCAVELICA	ASCENSION	EDWIN ALBERTO MUÑOZ QUISPE	ALCALDE DISTRITAL
HUANCAVELICA	HUANCAVELICA	CONAYCA	DONATO SULLCARAY HUAROC	ALCALDE DISTRITAL
HUANCAVELICA	HUANCAVELICA	CUENCA	EMILIO CELESTINO HUAROCC ALVITREZ	ALCALDE DISTRITAL
HUANCAVELICA	HUANCAVELICA	HUACHOCOLPA	LUIS ALBERTO PAQUIYAUURI GARCIA	ALCALDE DISTRITAL
HUANCAVELICA	HUANCAVELICA	HUANDO	FIDEL BLADIMIR SIMON CCENTE	ALCALDE DISTRITAL
HUANCAVELICA	HUANCAVELICA	HUAYLLAHUARA	ALFREDO CHANCA GOMEZ	ALCALDE DISTRITAL
HUANCAVELICA	HUANCAVELICA	IZCUCHACA	JULIO CESAR DE LA CRUZ SULCA	ALCALDE DISTRITAL
HUANCAVELICA	HUANCAVELICA	LARIA	URBANO CUICAPUZA HUAMANCAJA	ALCALDE DISTRITAL
HUANCAVELICA	HUANCAVELICA	MANTA	RAUL SURICHAQUI SOTO	ALCALDE DISTRITAL
HUANCAVELICA	HUANCAVELICA	MARISCAL CACERES	JESUS SANCHEZ RAMOS	ALCALDE DISTRITAL
HUANCAVELICA	HUANCAVELICA	MOYA	MARCELINO ROJAS CURINAUPA	ALCALDE DISTRITAL
HUANCAVELICA	HUANCAVELICA	NUEVO OCCORO	JOSE RAUL SINCHE MUÑOZ	ALCALDE DISTRITAL
HUANCAVELICA	HUANCAVELICA	PALCA	EDWIN ROJAS FELIPE	ALCALDE DISTRITAL
HUANCAVELICA	HUANCAVELICA	PILCHACA	ISIDORO MARTIN ROJAS CURINAUPA	ALCALDE DISTRITAL
HUANCAVELICA	HUANCAVELICA	VILCA	ALFONSO ARAUJO MUCHA	ALCALDE DISTRITAL
HUANCAVELICA	HUANCAVELICA	YAULI	SILVESTRE SOTO OLARTE	ALCALDE DISTRITAL
HUANCAVELICA	HUAYTARA	-	RICARDO YAURICASA FLORES	ALCALDE PROVINCIAL
HUANCAVELICA	HUAYTARA	AYAV I	JORGE BELTRAN RIOS ALMORA	ALCALDE DISTRITAL
HUANCAVELICA	HUAYTARA	CORDOVA	RUBY LUZ JANAMPA MISAJEL	ALCALDE DISTRITAL
HUANCAVELICA	HUAYTARA	HUAYACUNDO ARMA	MARCIAL HIPOLITO CONISLLA OJEDA	ALCALDE DISTRITAL
HUANCAVELICA	HUAYTARA	LARAMARCA	ROBERTO EDILFONZO MORALES CONDE	ALCALDE DISTRITAL
HUANCAVELICA	HUAYTARA	OCOYO	EUGENIO RUFINO UNTIVEROS HUARANCCA	ALCALDE DISTRITAL
HUANCAVELICA	HUAYTARA	PILPICHACA	JIMMY WALTER ARAOZ SOTO	ALCALDE DISTRITAL
HUANCAVELICA	HUAYTARA	QUERCO	JUVENAL MARINO JAUREGUI ROJAS	ALCALDE DISTRITAL
HUANCAVELICA	HUAYTARA	QUITO ARMA	OSCAR SEVERINO LLAUCA PALOMINO	ALCALDE DISTRITAL
HUANCAVELICA	HUAYTARA	SAN ANTONIO DE CUSICANCHA	EMILIANO YAURICASA CONISLLA	ALCALDE DISTRITAL
HUANCAVELICA	HUAYTARA	SAN FRANCISCO DE SANGAY	JAVIER GERMAN BULEJE SANCHEZ	ALCALDE DISTRITAL
HUANCAVELICA	HUAYTARA	SAN ISIDRO	HERNAN GUSTAVO ESPINO HUAMANI	ALCALDE DISTRITAL
HUANCAVELICA	HUAYTARA	SANTIAGO DE CHOCORVOS	ELMER RAMOS ROMAN	ALCALDE DISTRITAL
HUANCAVELICA	HUAYTARA	SANTIAGO DE QUIRAHUARA	JHONNY QUIQUIA CUADROS	ALCALDE DISTRITAL
HUANCAVELICA	HUAYTARA	SANTO DOMINGO DE CAPILLAS	RICARDO JOSE VACAS CARDENAS	ALCALDE DISTRITAL
HUANCAVELICA	HUAYTARA	TAMBO	HECTOR LEOPOLDO BAUTISTA BENAVIDES	ALCALDE DISTRITAL
HUANCAVELICA	TAYACAJA	-	JUAN CARLOS COMUN GAVILAN	ALCALDE PROVINCIAL
HUANCAVELICA	TAYACAJA	ACOSTAMBO	JAVIER ROMANI VILLALBA	ALCALDE DISTRITAL
HUANCAVELICA	TAYACAJA	ACRAQUIA	SILVESTRE ANTONIO FLORES	ALCALDE DISTRITAL
HUANCAVELICA	TAYACAJA	AHUAYCHA	YDELFONSO TEODOSIO PAUCAR MONTES	ALCALDE DISTRITAL
HUANCAVELICA	TAYACAJA	ANDAYMARCA	RAUL YARANGA CAMPOS	ALCALDE DISTRITAL
HUANCAVELICA	TAYACAJA	COLCABAMBA	VICTOR PARIONA BARRIOS	ALCALDE DISTRITAL
HUANCAVELICA	TAYACAJA	DANIEL HERNANDEZ	SAURO ROBERTO BERROCAL SUAREZ	ALCALDE DISTRITAL
HUANCAVELICA	TAYACAJA	HUACHOCOLPA	FREYD EDGAR TAPIA BOLAÑOS	ALCALDE DISTRITAL
HUANCAVELICA	TAYACAJA	HUARIBAMBA	MARIO CESARIO RIVEROS REYES	ALCALDE DISTRITAL
HUANCAVELICA	TAYACAJA	NAHUIMPUQUIO	ROBERTO LUIS ENERO MAYTA	ALCALDE DISTRITAL
HUANCAVELICA	TAYACAJA	PAZOS	WALTER EDUARDO LINARES QUILCA	ALCALDE DISTRITAL
HUANCAVELICA	TAYACAJA	PICHOS	EVER CRISTIAN ALEJO AROTOMA	ALCALDE DISTRITAL
HUANCAVELICA	TAYACAJA	QUICHUAS	LUIS PEDRO AGUIRRE GALINDO	ALCALDE DISTRITAL



REGIÓN	PROVINCIA	DISTRITO	NOMBRES Y APELLIDOS	CARGO
HUANCAVELICA	TAYACAJA	QUISHUAR	EMILIANO CARMEN BAZAN ORDOÑEZ	ALCALDE DISTRITAL
HUANCAVELICA	TAYACAJA	ROBLE	CARLOS GARCIA CANDIOTE	ALCALDE DISTRITAL
HUANCAVELICA	TAYACAJA	SALCABAMBA	YURIAN YLLESCA DIAZ	ALCALDE DISTRITAL
HUANCAVELICA	TAYACAJA	SALCAHUASI	EVA LUZ RAMON LLULLUY	ALCALDE DISTRITAL
HUANCAVELICA	TAYACAJA	SAN MARCOS DE ROCCHAC	WILMER FELICIO CATAY TRUCIOS	ALCALDE DISTRITAL
HUANCAVELICA	TAYACAJA	SANTIAGO DE TUCUMA	ANTONIO CHAHUAYA ATACUSI	ALCALDE DISTRITAL
HUANCAVELICA	TAYACAJA	SURCUBAMBA	NELFA COMUN GAVILAN	ALCALDE DISTRITAL
HUANCAVELICA	TAYACAJA	TINTAY PUNCU	RAYDO GAVILAN TELLO	ALCALDE DISTRITAL
HUANCAVELICA	HUANCAVELICA		MACISTE ALEJANDRO , DIAZ ABAD	GOBERNADOR REGIONAL
HUANCAVELICA	HUANCAVELICA		GUILLERMO , QUISPE TORRES	VICEGOBERNADOR REGIONAL

Fuente: Jurado Nacional de Elecciones - Resolucion Nº 3594-2018-JNE

Extracción: Oficina de Gestion de la Informacion y Estadistica.