

CARPETA GEOREFERENCIAL DEPARTAMENTO APURÍMAC PERÚ



Elaboración:

**Oficina de Gestión de la Información y Estadística
Dirección General Parlamentaria**

Lima, 29 de marzo 2019

Índice

PRESENTACIÓN	4
1. INFORMACIÓN GENERAL DE LA REGIÓN	5
1.1 CARACTERÍSTICAS GEOGRÁFICAS	5
1.2 CARACTERÍSTICAS ECONÓMICAS	6
2. INCLUSIÓN SOCIAL.....	8
2.1 POBREZA E INCLUSIÓN SOCIAL	8
2.1.1. Población en situación de pobreza, 2007 - 2017 (porcentaje).....	8
2.1.2. Población en situación de pobreza extrema, 2013 - 2017 (porcentaje).....	8
2.2 EDUCACION	8
2.2.1. Matriculados Docentes, Instituciones Educativas y Programas del sistema educativo por etapa, modalidad, nivel educativo – 2018.	8
2.2.2 Promedio de años de estudio alcanzado por la población de 15 y más años de edad, 2007 - 2017.....	9
2.2.3 Tasa bruta de asistencia escolar de la población de 12 a 16 años de edad, 2008 - 2017...9	9
2.3. SALUD.....	9
2.3.1. Infraestructura del sector salud por tipo de establecimiento 2014 - 2016.....	9
2.3.2. Población asegurada en el Seguro Integral de Salud, según grupos de edad, 2010 – 2017.....	10
2.3.3 Número de médicos, 2010 – 2017.....	10
2.3.4 Número de habitantes por cada médico, 2010 – 2016 (número de personas).	10
3. MUJER Y DESARROLLO SOCIAL	11
3.1 Víctimas de feminicidio, 2009 – 2017 (Casos registrados).....	11
3.2 Denuncias de violencia familiar, 2011 – 2017 (Casos registrados).	11
3.3 Denuncias por Violación Sexual registrados por sexo y edad 2017.....	11
3.4 Denuncias de violencia familiar por agresión física, 2011 – 2017 (Casos registrados).	12
3.5 Denuncias de violencia familiar por maltrato psicológico, 2011 – 2017.....	12
4 TRABAJO	12
4.1 Población económicamente activa 2007 – 2017 (Miles de personas).	12
4.2 Población Ocupada como Trabajador Independiente (Cuenta propia y empleador o patrono). 2007 - 2017 (Miles de personas).....	13
5. SEGURIDAD CIUDADANA.....	13
5.1 Denuncias de faltas 2008 – 2017 (casos registrados).	13
5.2 Población de 15 y más Años de Edad del Área Urbana Víctima de Algún Acto Delictivo 2012 – 2017 (Porcentaje).	13
5.3 Denuncias por robo de vehículos, 2008 - 2017 (casos registrados).	14
5.4 Droga ilícita decomisada, 2011 – 2017 (kilogramos).	14
5.5 Bandas delictivas desarticuladas, 2008 – 2017 (Casos registrados).....	14

5.6 Denuncias de Accidentes de Tránsito Fatales y No Fatales, 2013 – 2017 (Casos registrados).	15
5.7 Personas Atropelladas, 2008 – 2017 (Casos registrados).....	15
5.8 Conflictos sociales latentes.....	16
6. PRESUPUESTO.....	17
6.1 Asignación Presupuestal	17
6.1.1 Presupuesto inicial del gobierno nacional, regional y local; Ley N° 30879, del Presupuesto del Sector Público para el año fiscal 2019.....	17
6.1.2 Avance presupuestal por niveles de gobierno.....	17
6.1.3 Programas presupuestales al 29 de marzo de 2019.	18
7. AUTORIDADES DE LA REGIÓN.....	20
7.1 Nombre del Gobernador, Vice Gobernador, Alcalde Provincial y Alcaldes Distritales.	20

PRESENTACIÓN

La Dirección General Parlamentaria a través de la Oficina de Gestión de la Información y Estadística ha elaborado la Carpeta Estadística Georeferencial del departamento de Apurímac, que tiene como propósito facilitar a los señores congresistas en su función de representación, así como a la Alta Dirección y Servicio Parlamentario, datos e información importante, respecto a los principales indicadores sociales de la realidad del departamento de Apurímac.

La Carpeta Georeferencial, pretende describir y abarcar los puntos más relevantes que debe contener un estudio sobre la situación real y social del departamento, en concordancia con las políticas de estado actuales, en términos estadísticos, tomando como puntos ejes la Inclusión Social, la Seguridad Ciudadana y los Programas Estratégicos.

Para la elaboración de la presente carpeta, se ha recopilado y analizado información de instituciones públicas, tales como: Instituto Nacional de Estadística e Informática – INEI, Ministerio de Economía y Finanzas, Policía nacional del Perú, Organismo Nacional de Procesos Electorales, Ministerio de Salud, y Ministerio del Interior, las mismas que se detallan en el contenido.

Con la presente Carpeta, la Dirección General Parlamentaria a través de la Oficina de Gestión de la Información y Estadística, espera contribuir con información importante para la toma de decisiones.

1. INFORMACIÓN GENERAL DE LA REGIÓN

1.1 CARACTERÍSTICAS GEOGRÁFICAS

a) Superficie y Ubicación Geográfica

Apurímac tiene una superficie territorial de 20 896 km² y representa el 1,6 por ciento del territorio nacional, siendo la provincia de Aymaraes la más extensa con el 20,2 por ciento de la superficie territorial del departamento.

El Departamento de Apurímac se encuentra ubicado en el sur este de los andes centrales del Perú, limita por el norte con los departamentos de ayacucho y cusco, por el nor-oeste, oeste y el sur-oeste con el departamento de ayacucho, por el nor-este, este y sur-este con el departamento de cusco y por el sur con Arequipa.

Está constituido por 7 provincias y 80 distritos. La ciudad capital es Abancay, y las provincias de Andahuaylas, Aymaraes y Grau son las que políticamente se encuentran divididas en el mayor número de distritos.

b) Población

Según las proyecciones poblacionales del INEI al 2019, Apurímac albergaba una población de 466,228 habitantes, lo que representa el 1.4% de la población nacional.

CUADRO N° 1
Apurímac: Superficie, Población y Densidad Poblacional 2019

Departamento	Superficie (Km ²)	Población Estimada 2019	Densidad Poblacional hab/km ²
PERÚ TOTAL	1,280,085.9	33,260,408	26
Apurímac	20,895.8	466,228	22

Nota: El Perú tiene soberanía y jurisdicción so el mar adyacente a sus costas del territorio nacional, porción del Pacífico denominada MAR DE GRAU, comprendida entre esas costas y una línea imaginaria paralela a ellas; y trazada sobre el mar a una distancia de doscientas (200) millas marinas, medidas siguiendo la línea de los paralelos geográficos. Respecto de las islas nacionales, esta demarcación se traza señalándose una de mar contigua a la costa de dichas islas hasta una distancia de doscientas millas marinas, medidas desde cada uno de los puntos de contorno de estas. Se considera, cualquier sea su profundidad y la extensión necesaria para reservar, proteger, conservar y utilizar los recursos y riquezas naturales de toda clase que se encuentren en o debajo del mar, sin afectar el derecho de libre navegación de naves de todas las naciones conforme al Derecho Internacional. Esta zona marítima peruana fué declarada en el Decreto Supremo N° 781 del 01 de Agosto de 1947.

Fuente: Instituto nacional de Estadística e Informática.

Elaboración: Oficina de Gestión de la Información y Estadística.

c) Clima e hidrografía

El clima es variado de acuerdo a la altitud. Es cálido y húmedo en los cañones profundos del Apurímac, Pampas y Pachachaca; templado y seco en las altitudes medias; frío y de concentrada sequedad atmosférica en la alta montaña, y muy frío en las cumbres nevadas. La variación de la temperatura es muy significativa y aumenta con la altitud. Así por ejemplo, en Antabamba, a 3,636 m.s.n.m., en el mes de octubre las temperaturas diurnas llegan hasta 25° C y en las noches descienden hasta 3° C; en el mes de junio (invierno austral), las temperaturas diurnas llegan a 20,2° C y en las noches bajan a 0,6° C.

Los principales ríos que surcan el territorio apurimeño son: Apurímac, Pampas, Pachachaca, Vilcabamba y Santo Tomás. Estos tienen una orientación general de sur a norte y existen numerosos riachuelos afluentes que contribuyen al incremento del caudal de los ríos principales.

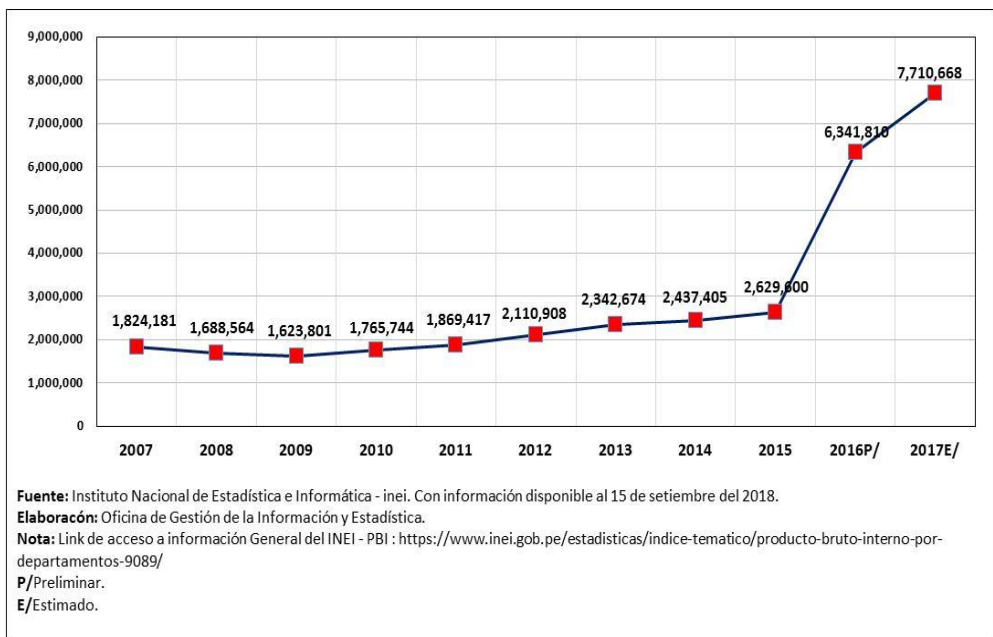
d) Estructura productiva

En el año 2015, según estimaciones del INEI, Apurímac aportó el 0,97% al valor agregado bruto (VAB) nacional, ocupando el último lugar a nivel departamental.

La agricultura es la principal actividad económica del departamento seguido de construcción y comercio.

En cuanto a sus potencialidades, es uno de los departamentos del país que cuenta con grandes reservas en el sector minero, por albergar considerables yacimientos de cobre, hierro y oro.

CUADRO N° 2
 Apurímac: Producto bruto Interno 2008 - 2017E
 Valores a precios constantes 2007
 (Miles de nuevos soles)



1.2 CARACTERÍSTICAS ECONÓMICAS

a) Agropecuario

La actividad agrícola se desarrolla predominantemente con tecnología tradicional que conlleva a tener bajos niveles de rendimientos y productividad, la cual alcanzo el 2017 a 5.5 del VAB del departamento, en tanto que en algunas zonas la tecnología media ha permitido mejorar los niveles de ingreso. La actividad agrícola comercial tiene un limitado desarrollo, debido principalmente a la deficiente infraestructura vial inter departamental, lo cual dificulta el intercambio y la movilización rápida de los productos desde la chacra a los centros de consumo, con excepción de las zonas más desarrolladas que, por lo general, son las capitales de provincias.

b) Petróleo Gas y Minerales

La actividad de petróleo gas y minerales apporto al departamento un 67.4% del VAB del departamento, la cual se destaca la producción minera de oro, plata, cobre y hierro.

Una de las potencialidades en minería de reserva es las bambas cuenta con el potencial necesario para convertirse en una valiosa zona minera que podría producir cobre durante varias décadas. La zona del proyecto se ubica entre las provincias de Cotabambas y Grau, al sudeste del departamento de Apurímac.

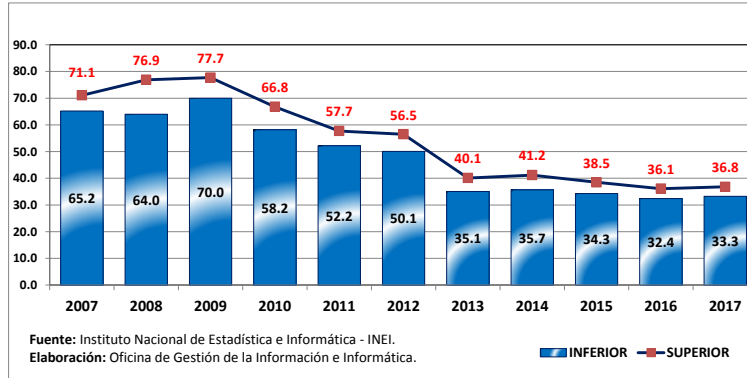
c) Servicios financieros

La intermediación financiera en el Departamento de Apurímac ha crecido en el valor agregado bruto (VAB), siguiendo al crecimiento de la economía departamental. Asimismo, el número de oficinas financieras bajo de 5 a 4.

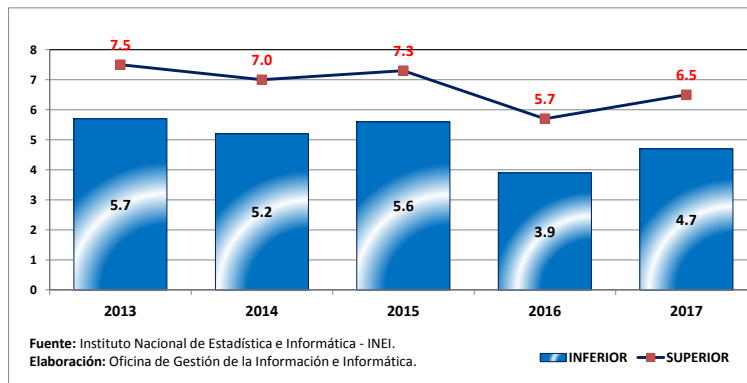
2. INCLUSIÓN SOCIAL

2.1 POBREZA E INCLUSIÓN SOCIAL

2.1.1. Población en situación de pobreza, 2007 - 2017 (porcentaje).



2.1.2. Población en situación de pobreza extrema, 2013 - 2017 (porcentaje).



2.2 EDUCACION

2.2.1. Matriculados Docentes, Instituciones Educativas y Programas del sistema educativo por etapa, modalidad, nivel educativo – 2018.

Nivel educativo y estrategia/característica	Total	Gestión		Área		Sexo	
		Pública	Privada	Urbana	Rural	Masculino	Femenino
Total Básica Regular	120,461	113,501	6,960	84,753	35,708	61,304	59,157
Inicial ciclo I (0-2 años) 1/	2,254	2,098	156	702	1,552	1,142	1,112
Cuna	125	107	18	125	0	71	54
Cuna Jardín 2/	141	3	138	141	0	73	68
PRONOEI Ciclo I	1,988	1,988	0	436	1,552	998	990
Inicial ciclo II (3-5 años)	23,622	22,210	1,412	15,412	8,210	11,924	11,698
Jardín	22,259	21,333	926	14,814	7,445	11,247	11,012
Cuna-jardín 3/	657	171	486	540	117	335	322
PRONOEI Ciclo II	706	706	0	58	648	342	364
Primaria	50,936	47,647	3,289	34,801	16,135	25,776	25,160
Polidocente Completo	37,999	34,926	3,073	33,074	4,925	19,258	18,741
Polidocente Multigrado	11,377	11,182	195	1,678	9,699	5,706	5,671
Unidocente Multigrado	1,560	1,539	21	49	1,511	812	748
Secundaria	43,649	41,546	2,103	33,838	9,811	22,462	21,187
Presencial	42,993	40,890	2,103	33,607	9,386	22,122	20,871
A distancia	159	159	0	69	90	77	82
En alternancia	497	497	0	162	335	263	234

Nota: La matrícula en Educación Inicial excluye a los participantes en Ludotecas y PAIGRUMA. Ver cuadro Nº 7.

1/ Incluye niños con edades mayores a dos años matriculados en programas de inicial ciclo I.

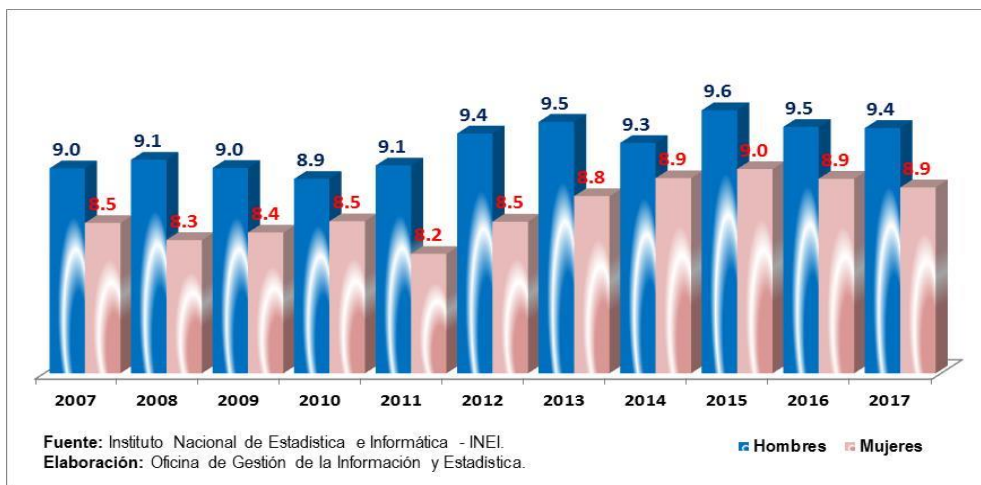
2/ Comprende matrícula de 0-2 años en cuna-jardín.

3/ Comprende matrícula de 3-5 años en cuna-jardín.

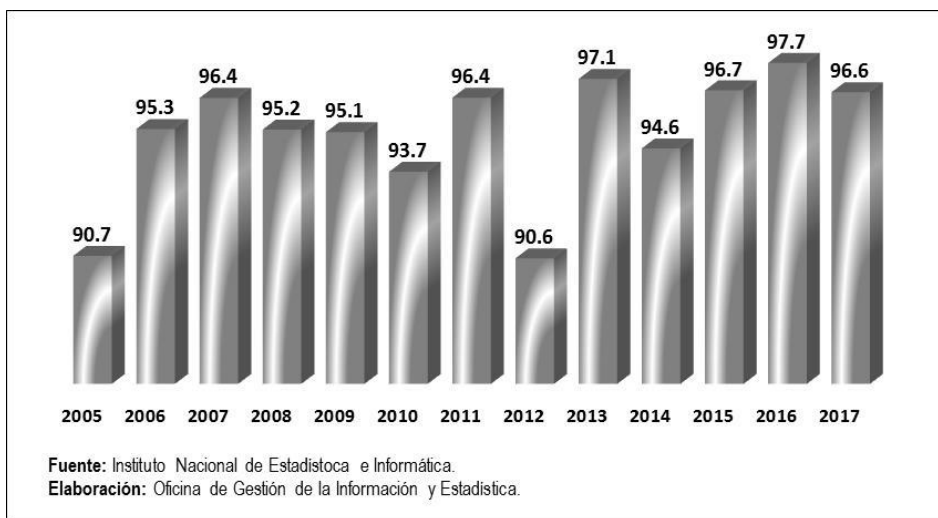
Fuente: MINISTERIO DE EDUCACIÓN - Censo Escolar.

Extracción: Oficina de Gestión de la Información y Estadística.

2.2.2 Promedio de años de estudio alcanzado por la población de 15 y más años de edad, 2007 - 2017.

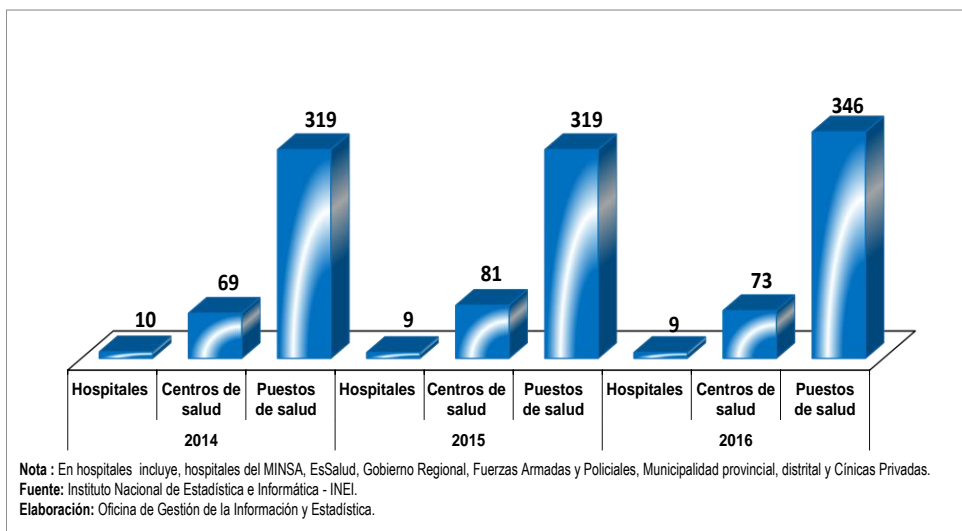


2.2.3 Tasa bruta de asistencia escolar de la población de 12 a 16 años de edad, 2008 - 2017.



2.3. SALUD

2.3.1. Infraestructura del sector salud por tipo de establecimiento 2014 - 2016.



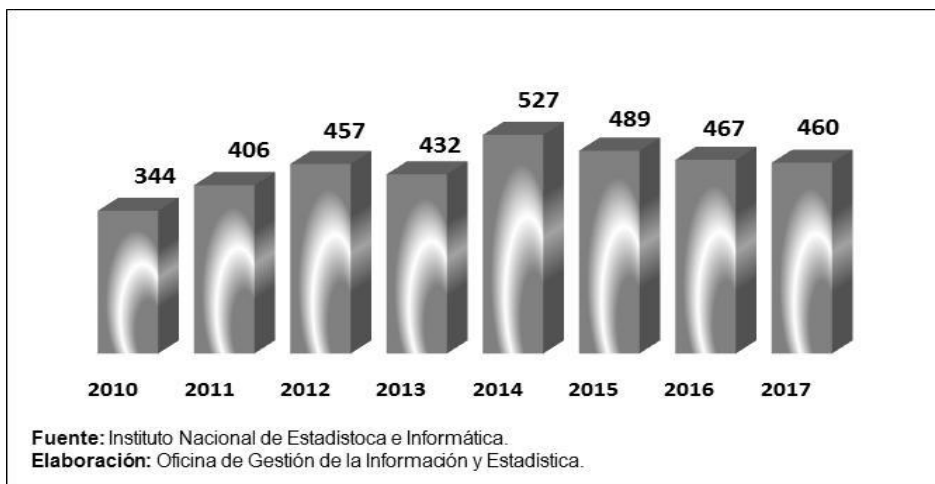
2.3.2. Población asegurada en el Seguro Integral de Salud, según grupos de edad, 2010 – 2017.

Grupos de edad / Departamento	2007	2008	2009	2010	2011	2012	2013	2014	2015	2016	2017
Total	6 983 157	10 358 793	11 815 242	12 385 998	12 760 504	11 353 562	13 725 247	15 754 305	16 772 956	17 092 349	16 501 717
Apurímac											
Menor de 10 años	86 412	90 486	90 216	87 938	91 150	77 706	79 045	74 282	74 278	71 719	67 496
De 10 a 19 años	72 378	87 412	89 923	84 552	101 554	80 730	84 007	81 888	80 414	76 905	75 168
De 20 a 59 años	55 017	97 011	91 676	109 858	143 544	139 544	150 149	151 146	153 307	155 165	152 527
De 60 y más	19 687	30 908	25 366	32 714	43 769	41 692	43 164	42 792	42 885	43 494	43 360

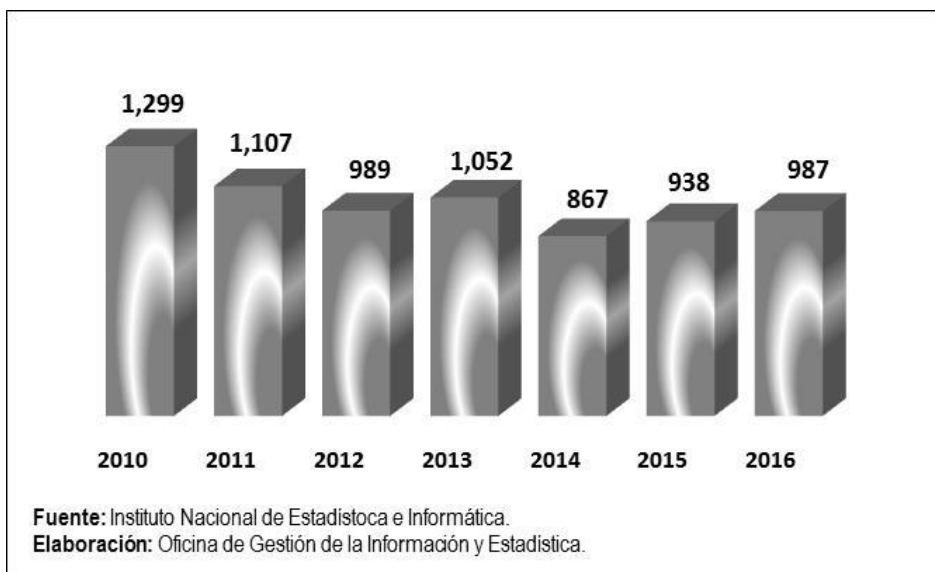
Fuente: Instituto Nacional de Estadística e Informática - Seguro Integral de Salud (SIS) - Base de Datos - Central.

Elaboración: Oficina de Gestión de la Información y Estadística.

2.3.3 Número de médicos, 2010 – 2017.



2.3.4 Número de habitantes por cada médico, 2010 – 2016 (número de personas).

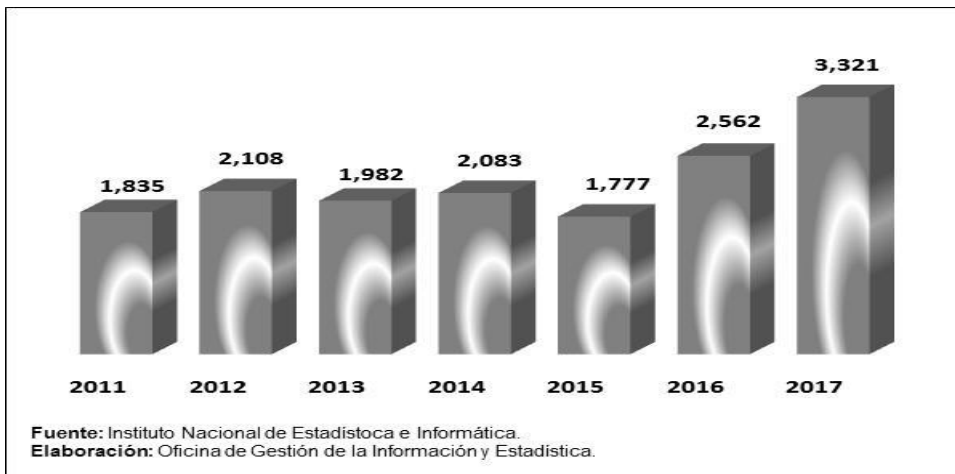


3. MUJER Y DESARROLLO SOCIAL

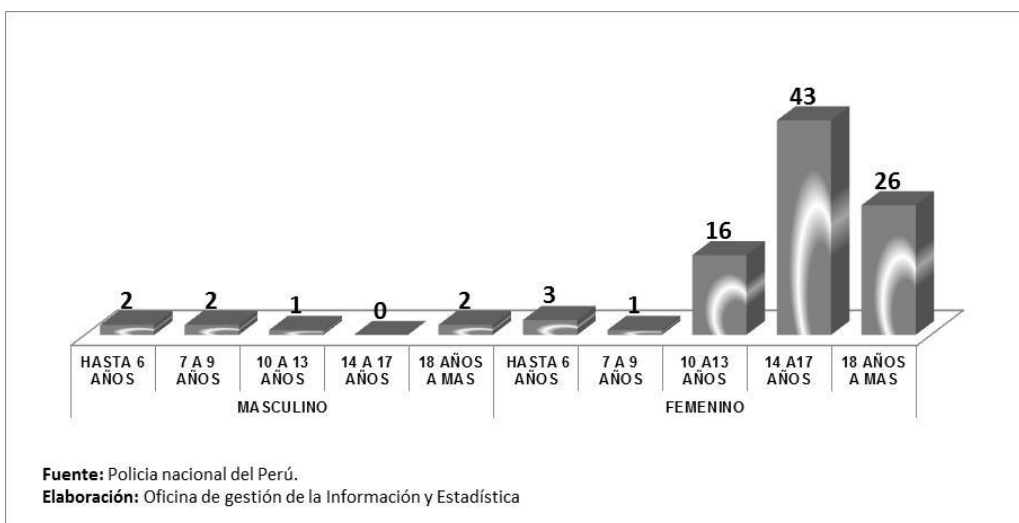
3.1 Víctimas de feminicidio, 2009 – 2017 (Casos registrados).



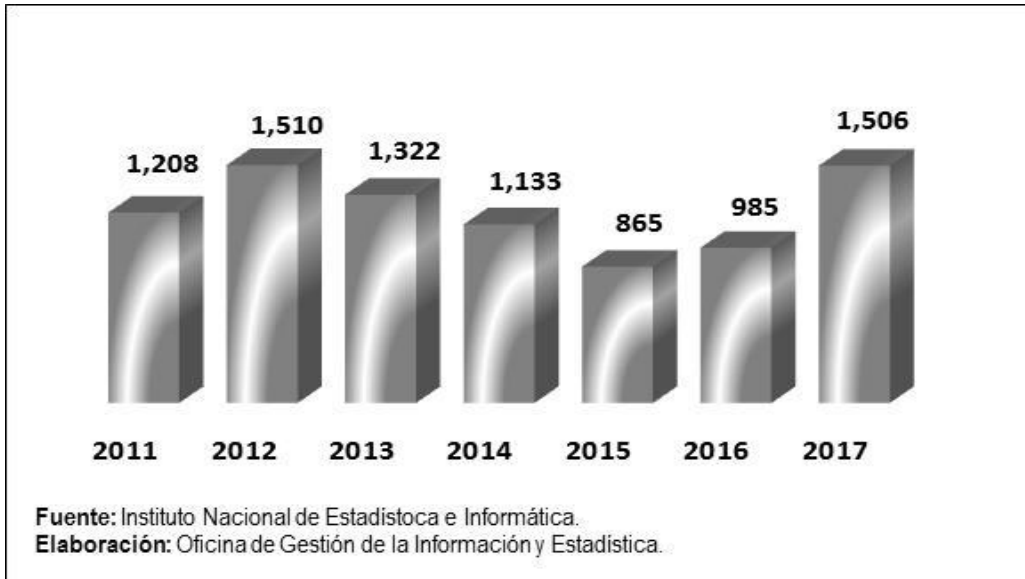
3.2 Denuncias de violencia familiar, 2011 – 2017 (Casos registrados).



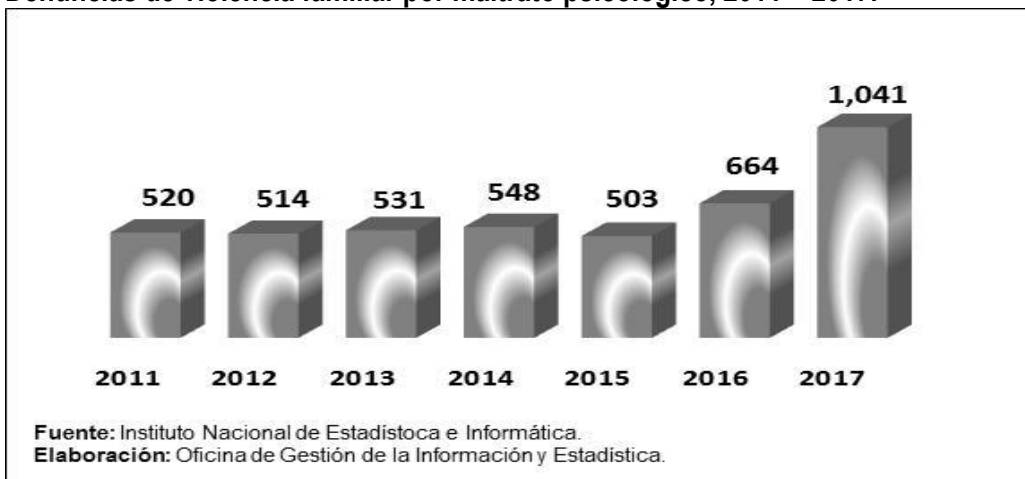
3.3 Denuncias por Violación Sexual registrados por sexo y edad 2017.



3.4 Denuncias de violencia familiar por agresión física, 2011 – 2017 (Casos registrados).

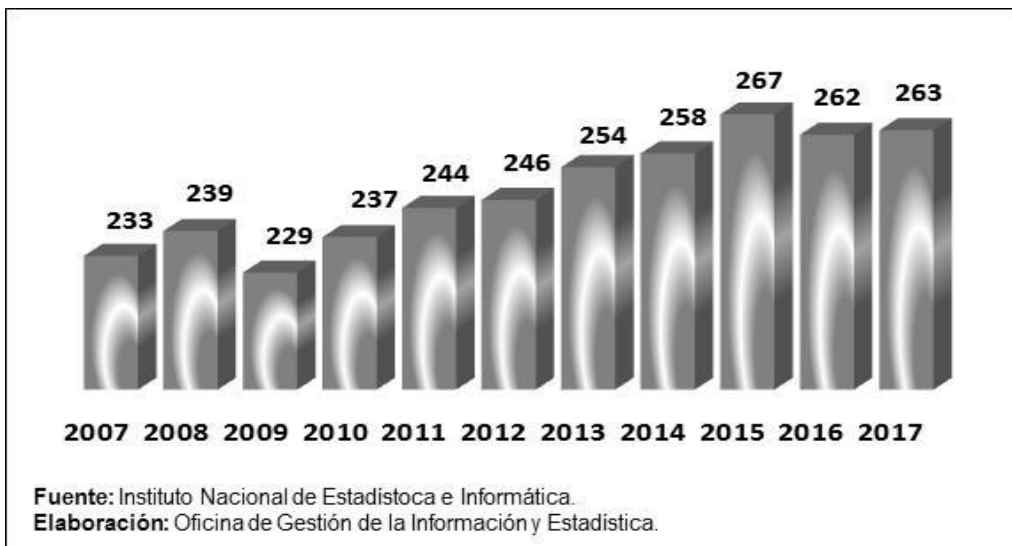


3.5 Denuncias de violencia familiar por maltrato psicológico, 2011 – 2017.

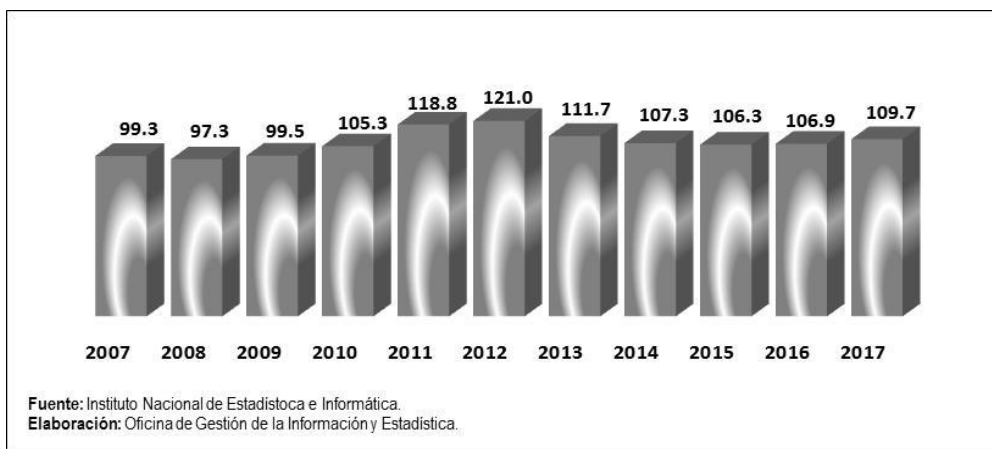


4 TRABAJO

4.1 Población económicamente activa 2007 – 2017 (Miles de personas).

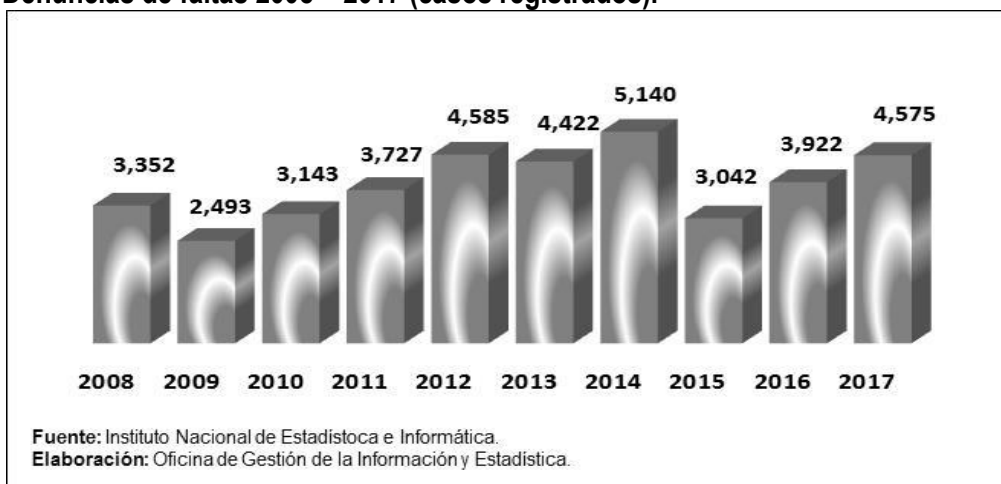


4.2 Población Ocupada como Trabajador Independiente (Cuenta propia y empleador o patrono). 2007 - 2017 (Miles de personas).

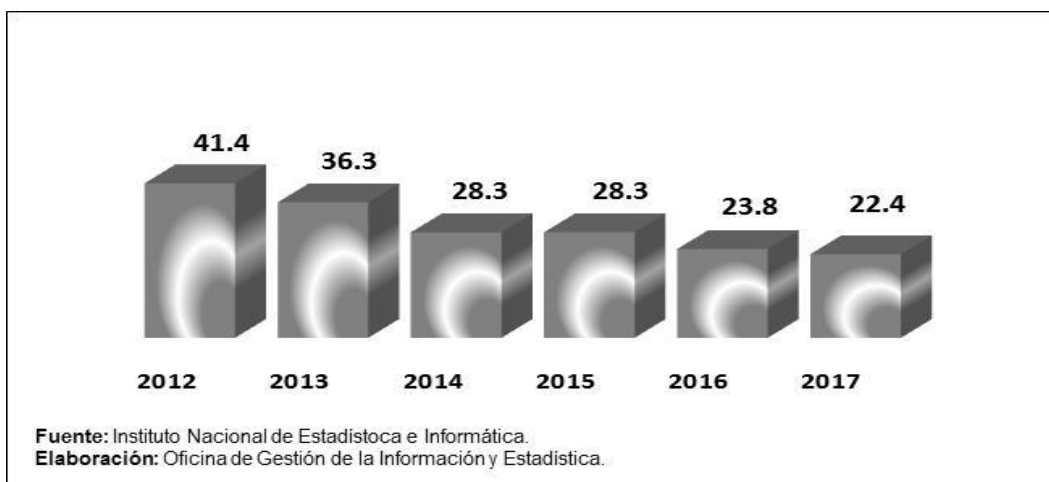


5. SEGURIDAD CIUDADANA

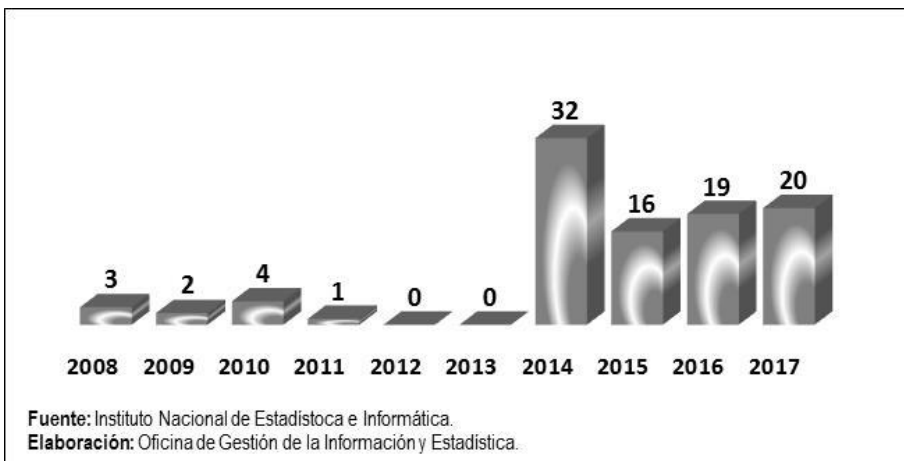
5.1 Denuncias de faltas 2008 – 2017 (casos registrados).



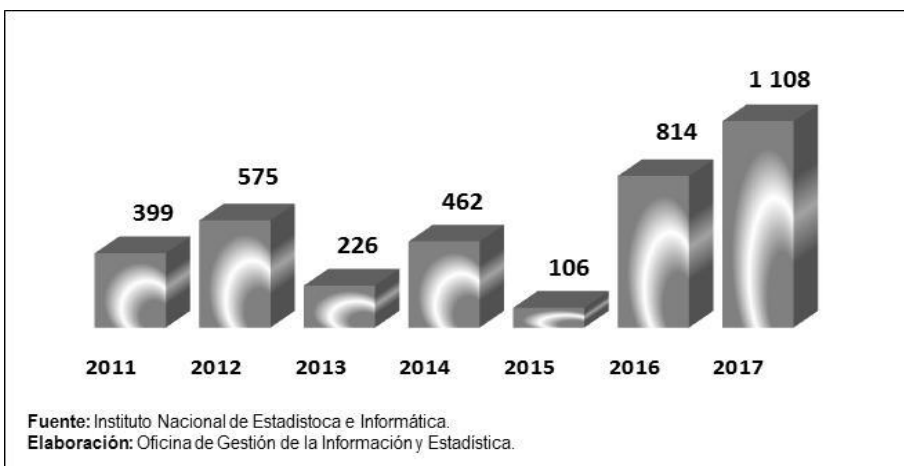
5.2 Población de 15 y más Años de Edad del Área Urbana Víctima de Algún Acto Delictivo 2012 – 2017 (Porcentaje).



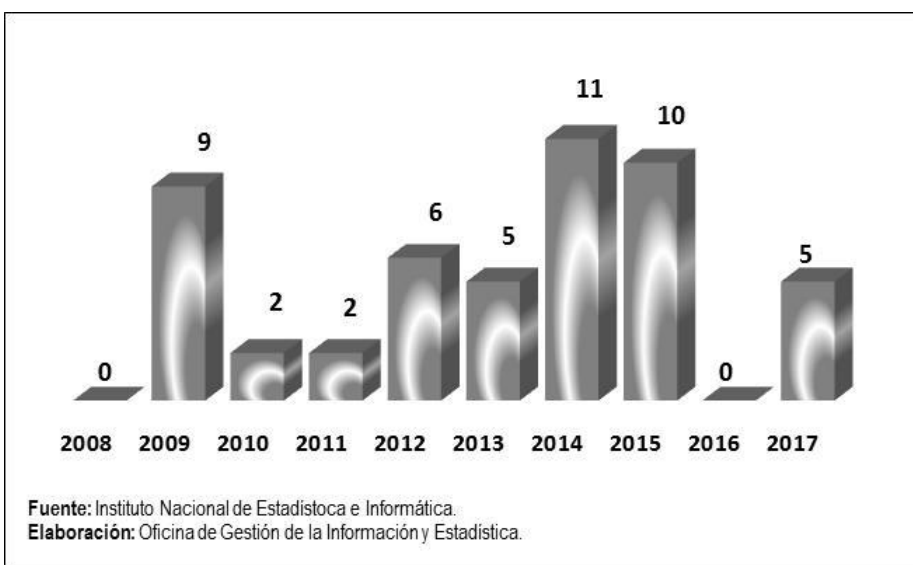
5.3 Denuncias por robo de vehículos, 2008 - 2017 (casos registrados).



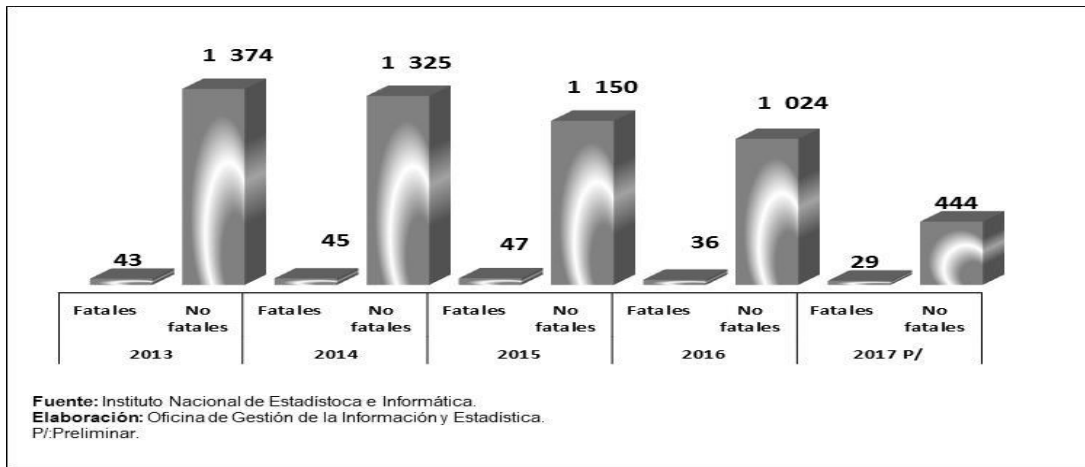
5.4 Droga ilícita decomisada, 2011 – 2017 (kilogramos).



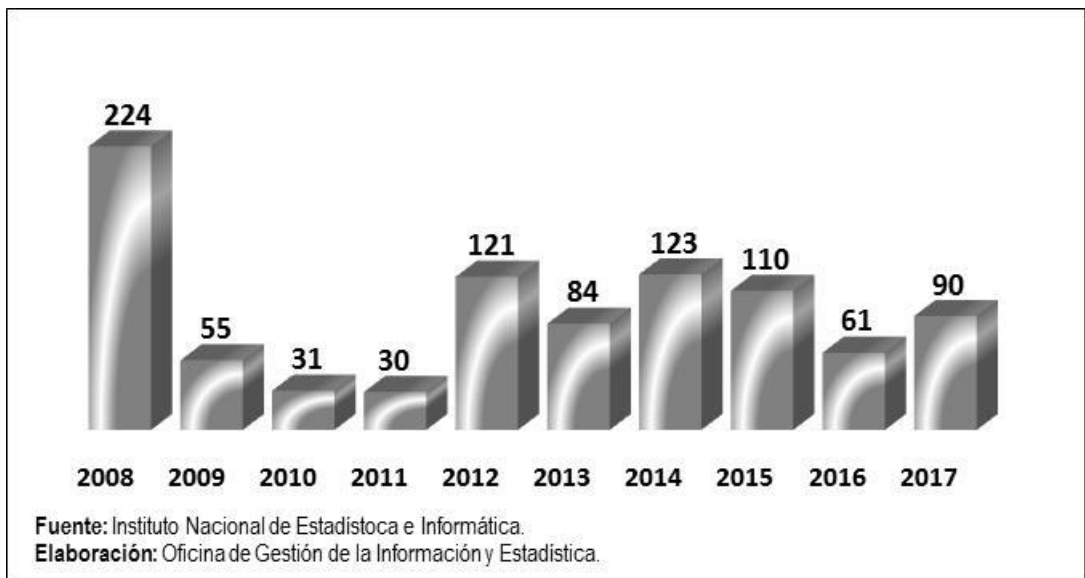
5.5 Bandas delictivas desarticuladas, 2008 – 2017 (Casos registrados).



5.6 Denuncias de Accidentes de Tránsito Fatales y No Fatales, 2013 – 2017 (Casos registrados).



5.7 Personas Atropelladas, 2008 – 2017 (Casos registrados).



5.8 Conflictos sociales latentes

Tipo	Caso	Lugar
Socioambiental.	Las comunidades campesinas Tiaparo y Tapayrihua se oponen a la actividad minera que realiza la empresa Southern Perú Copper Corporation (SPCC) en el proyecto Los Chankas. La primera por presunta falta de cumplimiento de los acuerdos asumidos por la empresa durante once años de trabajos de explotación, y la segunda debido a que no contaría con el acuerdo de uso de terrenos comunales y por presunta afectación a recursos hídricos.	Comunidad campesina Tiaparo en el distrito de Pochuanca y comunidad campesina Tapayrihua en el distrito de Tapayrihua, ambos provincia de Aymaraes, región Apurímac.
Socioambiental.	El Frente de Defensa de la Provincia de Cotabambas, el Comité de Lucha de las Provincias de Cotabambas y Grau, la Federación Campesina Challhuahuacho, el Frente de Defensa de los Intereses del distrito de Challhuahuacho, entre otras organizaciones sociales, así como comunidades campesinas de las provincias de Cotabambas y Grau demandan el cumplimiento de acuerdos y compromisos asumidos por el Estado y la empresa operadora de la unidad Minera Las Bambas.	Distrito de Challhuahuacho, provincia de Cotabambas, región Apurímac.
Socioambiental.	Pobladores y actores locales de las comunidades de la parte media y baja como Pampa San José, Patán, Huancasca, Patahuasi, Cchocha, Llaj-Husa, Haqira, Ccallao entre otras señalan que el proyecto Utunsa de la empresa Anabi S.A.C. se encuentra en fase de exploración pero que estaría realizando actividades correspondientes a la fase de explotación generando impactos ambientales y sociales como la contaminación por relaves del río Colchaca. Además, se señala que existe incumplimiento de compromisos asumidos por la empresa con las comunidades de influencia directa.	Centros poblados Piscocalla y Huanca-Umuyto, distrito de Haqira, provincia de Cotabambas, región Apurímac.
Socioambiental.	La población del distrito de Micaela Bastidas, el Frente de Defensa de los Intereses del distrito de Vilcabamba y el Frente de Defensa de los Intereses de la provincia de Grau exigen el retiro de la planta concentradora de minerales Usayma operada por la empresa Minera Santa María Perú S. A. C. Esto debido al derrame de material minero ocurrido el 19 de abril de 2016 en el distrito de Micaela Bastidas, ocasionado por un vehículo que transportaba dicho producto por la trocha carrozable que conecta la planta concentradora con el distrito de Vilcabamba y Chuquibambilla.	Distrito de Micaela Bastidas, provincia de Grau, región Apurímac.
Demarcación territorial.	Autoridades locales y organizaciones sociales de Aymaraes reclaman la modificación del cuarto artículo de la Ley N.° 30295, Ley de Saneamiento y Organización Territorial de la Provincia de Andahuaylas y sus distritos.	Provincia de Aymaraes, región Apurímac.
Asuntos de gobierno nacional.	Pobladores y organizaciones sociales de la provincia de Andahuaylas reclaman la declaratoria de emergencia de los sectores Salud, Educación y Agricultura; además, la intervención de la Contraloría General de la República en los proyectos de saneamiento y en obras ejecutadas, entre otros, por la Municipalidad Provincial de Andahuaylas.	Provincia de Andahuaylas, región Apurímac.
Comunal.	La comunidad de Choquecca Antio y Antuyo mantienen una controversia por incumplimiento de acuerdos de la primera, relacionada al pago por derecho de vía de la Ruta Nacional PE 3S X que efectuó Provias - MTC a favor de Choquecca Antio.	Distrito de Tambobamba, provincia de Cotabambas, región Apurímac.
Comunal.	Las comunidades campesinas Lambrama y Curpahuasi se encuentran en disputa por linderos territoriales. Ambas insisten en que el sector de Taccata pertenece a su jurisdicción.	Comunidad campesina Lambrama en el distrito de Lambrama, provincia de Abancay y comunidad campesina Curpahuasi en el distrito de Curpahuasi, provincia de Grau, región Apurímac.
Comunal.	La comunidad campesina Pampachiri, desde hace más de dos décadas, desconoce sus colindancias con la comunidad campesina Sañayca, en el área que comprende desde el sector Sotaya hasta Socllahuire.	Distrito de Sañayca, provincia de Aymaraes y distrito de Pampachiri, provincia de Andahuaylas, región Apurímac.
Comunal.	Las comunidades campesinas Totorá Pisquicocha y Hurayhuma se disputan un área territorial usada para la cría de camélidos en la zona limítrofe entre los departamentos de Apurímac y Ayacucho. Ambas comunidades afirman tener los títulos de propiedad del área en disputa.	Ubicación: Distrito de Progreso, provincia de Grau, región Apurímac.

Fuente: Defensoría del Pueblo – Reporte de Conflictos Sociales N° 180 – febrero 2019

Extracción: Oficina de Gestión de la Información y Estadística.

6. PRESUPUESTO

6.1 Asignación Presupuestal

6.1.1 Presupuesto inicial del gobierno nacional, regional y local; Ley N° 30879, del Presupuesto del Sector Público para el año fiscal 2019.

Departamento (Meta)	Gobierno Nacional (PIA)	Gobierno Local (PIA)	Gobierno Regional (PIA)
Total Perú	118,227,641,778	19,930,851,181	29,915,914,285
APURIMAC	861,770,449	289,876,155	910,432,896

Fuente: Ministerio de Economía y Finanzas - SIAF.

Extracción: Oficina de Gestión de la Información y Estadística.

PIA: Presupuesto Institucional de Apertura.

Fecha de Extracción: 29/03/2019

6.1.2 Avance presupuestal por niveles de gobierno.

Nivel de Gobierno	PIA	PIM	Avance %
TOTAL PERÚ	168,074,407,244	180,599,334,394	18.9
GOBIERNO NACIONAL	861,770,449	960,382,770	18.3
GOBIERNO LOCAL	289,876,155	561,637,288	15.5
GOBIERNO REGIONAL	910,432,896	1,045,866,136	17.6

Fuente: Ministerio de Economía y Finanzas - SIAF.

Extracción: Oficina de Gestión de la Información y Estadística.

PIA: Presupuesto Institucional de Apertura.

PIM: Presupuesto Institucional Modificado.

Fecha de Extracción: 29/03/2019

6.1.3 Programas presupuestales al 29 de marzo de 2019.

Categoría Presupuestal	PIA	PIM	Certificación	Compromiso Anual	Ejecución			Avance %
					Atención de Compromiso Mensual	Devengado	Girado	
0001: PROGRAMA ARTICULADO NUTRICIONAL	79,448,084	97,471,862	28,119,520	24,221,496	23,568,514	22,323,624	21,685,489	22.9
0002: SALUD MATERNO NEONATAL	116,607,353	113,276,480	63,643,820	54,224,997	53,986,151	22,832,693	22,695,442	20.2
0016: TBC-VIH/SIDA	6,432,222	8,138,266	3,107,470	2,814,592	2,644,959	2,124,035	2,104,397	26.1
0017: ENFERMEDADES METAXENICAS Y ZOONOSIS	4,508,053	4,563,715	846,629	837,102	805,366	788,960	757,015	17.3
0018: ENFERMEDADES NO TRANSMISIBLES	15,845,443	19,273,805	7,612,489	6,463,284	6,433,926	6,230,220	6,154,232	32.3
0024: PREVENCION Y CONTROL DEL CANCER	5,003,219	5,151,546	1,076,475	1,043,056	1,020,354	996,510	990,547	19.3
0030: REDUCCION DE DELITOS Y FALTAS QUE AFECTAN LA SEGURIDAD CIUDADANA	89,263,798	95,442,960	90,032,027	85,215,428	20,916,176	20,802,095	20,628,144	21.8
0036: GESTION INTEGRAL DE RESIDUOS SOLIDOS	4,815,953	7,883,440	2,956,613	1,695,560	1,609,486	1,339,863	1,230,898	17.0
0039: MEJORA DE LA SANIDAD ANIMAL	3,506,439	6,044,392	1,587,167	457,377	455,577	376,535	285,136	6.2
0040: MEJORA Y MANTENIMIENTO DE LA SANIDAD VEGETAL	1,319,682	2,125,585	354,450	245,933	230,885	216,006	112,006	10.2
0041: MEJORA DE LA INOCUIDAD AGROALIMENTARIA	280,042	5,182,645	151,637	60,226	60,226	52,736	49,909	1.0
0042: APROVECHAMIENTO DE LOS RECURSOS HIDRICOS PARA USO AGRARIO	48,423,929	91,648,192	39,947,215	23,764,850	17,000,466	15,670,583	14,148,752	17.1
0046: ACCESO Y USO DE LA ELECTRIFICACION RURAL	7,805,641	7,949,439	3,069,810	2,127,659	2,122,130	2,122,130	2,122,130	26.7
0047: ACCESO Y USO ADECUADO DE LOS SERVICIOS PUBLICOS DE TELECOMUNICACIONES E INFORMACION ASOCIADOS	126,002	3,336,602	3,215,680	5,080	5,080	5,080	5,080	0.2
0049: PROGRAMA NACIONAL DE APOYO DIRECTO A LOS MAS POBRES	42,510,782	42,530,427	22,085,410	10,250,242	7,742,376	7,569,378	7,554,478	17.8
0051: PREVENCION Y TRATAMIENTO DEL CONSUMO DE DROGAS	474,699	474,699	750	750	750	240	240	0.1
0057: CONSERVACION DE LA DIVERSIDAD BIOLOGICA Y APROVECHAMIENTO SOSTENIBLE DE LOS RECURSOS NATURALES EN AREA NATURAL PROTEGIDA	461,413	389,412	327,663	310,573	134,572	120,752	120,752	31.0
0058: ACCESO DE LA POBLACION A LA PROPIEDAD PREDIAL FORMALIZADA	1,303,046	1,508,512	1,309,559	1,238,688	619,243	224,024	217,712	14.9
0066: FORMACION UNIVERSITARIA DE PREGRADO	54,489,765	62,618,622	35,290,113	10,731,124	7,109,099	5,817,175	5,801,913	9.3
0068: REDUCCION DE VULNERABILIDAD Y ATENCION DE EMERGENCIAS POR DESASTRES	51,566,862	37,633,105	15,761,126	10,391,428	7,205,231	6,460,271	5,998,518	17.2
0073: PROGRAMA PARA LA GENERACION DEL EMPLEO SOCIAL INCLUSIVO - TRABAJA PERU	478,184	1,456,404	580,217	518,120	336,107	274,756	263,221	18.9
0079: ACCESO DE LA POBLACION A LA IDENTIDAD	0	2,504,814	66,055	63,492	37,761	37,761	37,534	1.5
0080: LUCHA CONTRA LA VIOLENCIA FAMILIAR	0	3,433,381	3,012,584	2,934,147	811,492	736,979	736,335	21.5
0082: PROGRAMA NACIONAL DE SANEAMIENTO URBANO	42,088,287	84,043,318	46,409,070	43,046,016	31,752,781	15,812,581	15,804,581	18.8
0083: PROGRAMA NACIONAL DE SANEAMIENTO RURAL	68,465,450	130,922,406	48,007,560	17,741,350	17,278,628	15,915,800	13,952,748	12.2
0086: MEJORA DE LOS SERVICIOS DEL SISTEMA DE JUSTICIA PENAL	34,773,196	38,244,786	26,725,494	25,231,715	11,293,605	8,138,400	7,964,546	21.3
0089: REDUCCION DE LA DEGRADACION DE LOS SUELOS AGRARIOS	740,554	1,407,092	299,099	235,981	235,981	235,981	226,786	16.8
0090: LOGROS DE APRENDIZAJE DE ESTUDIANTES DE LA EDUCACION BASICA REGULAR	443,945,615	508,437,488	157,700,637	138,917,215	110,673,336	105,980,404	98,456,980	20.8
0091: INCREMENTO EN EL ACCESO DE LA POBLACION DE 3 A 16 AÑOS A LOS SERVICIOS EDUCATIVOS PUBLICOS DE LA EDUCACION BASICA REGULAR	25,230,939	27,632,544	4,490,073	1,585,228	1,525,513	1,437,241	478,920	5.2
0094: ORDENAMIENTO Y DESARROLLO DE LA ACUICULTURA	298,490	302,710	192,274	108,190	108,190	108,190	108,190	35.7
0097: PROGRAMA NACIONAL DE ASISTENCIA SOLIDARIA PENSION 65	41,908,088	41,899,273	27,651,313	27,400,536	26,826,170	7,066,909	7,066,780	16.9
0098: CUNA MAS	23,995,282	24,031,981	17,389,769	17,281,238	5,441,759	5,086,164	5,059,494	21.2
0101: INCREMENTO DE LA PRACTICA DE ACTIVIDADES FISICAS, DEPORTIVAS Y RECREATIVAS EN LA POBLACION PERUANA	11,946,295	26,350,620	10,434,568	8,028,877	6,236,549	5,602,848	4,179,068	21.3
0103: FORTALECIMIENTO DE LAS CONDICIONES LABORALES	671,291	671,291	132,252	119,560	119,560	83,162	72,012	12.4
0104: REDUCCION DE LA MORTALIDAD POR EMERGENCIAS Y URGENCIAS MEDICAS	2,738,487	2,740,887	584,868	565,526	560,026	560,026	560,026	20.4
0106: INCLUSION DE NIÑOS, NIÑAS Y JOVENES CON DISCAPACIDAD EN LA EDUCACION BASICA Y TECNICO PRODUCTIVA	6,570,301	6,797,889	966,716	700,270	497,433	494,536	468,984	7.3
0107: MEJORA DE LA FORMACION EN CARRERAS DOCENTES EN INSTITUTOS DE EDUCACION SUPERIOR NO UNIVERSITARIA	6,062,205	6,243,333	1,240,503	1,171,870	1,017,761	1,004,625	967,115	16.1
0109: NUESTRAS CIUDADES	206,813	262,494	34,451	28,137	28,137	17,086	16,586	6.5
0115: PROGRAMA NACIONAL DE ALIMENTACION ESCOLAR	35,883,576	33,231,529	32,715,499	31,445,848	29,769,714	698,632	676,913	2.1
0116: MEJORAMIENTO DE LA EMPLEABILIDAD E INSERCIÓN LABORAL-PROEMPLO	300,000	445,494	420,574	27,907	21,936	9,936	9,936	2.2

Categoría Presupuestal	PIA	PIM	Certificación	Compromiso Anual	Ejecución			Avance %
					Atención de Compromiso Mensual	Devengado	Girado	
0117: ATENCION OPORTUNA DE NIÑAS, NIÑOS Y ADOLESCENTES EN PRESUNTO ESTADO DE ABANDONO	291,076	936,085	860,148	855,596	429,295	269,054	268,439	28.7
0118: ACCESO DE HOGARES RURALES CON ECONOMIAS DE SUBSISTENCIA A MERCADOS LOCALES - HAKU WIÑAY	7,202,215	8,042,215	482,215	242,215	59,783	59,783	59,783	0.7
0121: MEJORA DE LA ARTICULACION DE PEQUEÑOS PRODUCTORES AL MERCADO	19,765,009	33,525,424	28,422,423	21,895,584	9,914,306	9,776,052	9,661,235	29.2
0123: MEJORA DE LAS COMPETENCIAS DE LA POBLACION PENITENCIARIA PARA SU REINSERCIÓN SOCIAL POSITIVA	2,967,437	1,778,071	477,562	460,930	460,190	449,341	434,281	25.3
0125: MEJORA DE LA EFICIENCIA DE LOS PROCESOS ELECTORALES E INCREMENTO DE LA PARTICIPACION POLITICA DE LA CIUDADANIA	210,636	210,753	181,257	145,007	48,641	45,741	45,741	21.7
0126: FORMALIZACION MINERA DE LA PEQUEÑA MINERIA Y MINERIA ARTESANAL	0	280,291	3,879	0	0	0	0	0.0
0127: MEJORA DE LA COMPETITIVIDAD DE LOS DESTINOS TURISTICOS	399,000	2,091,116	605,909	499,615	499,615	473,617	441,226	22.6
0129: PREVENCIÓN Y MANEJO DE CONDICIONES SECUNDARIAS DE SALUD EN PERSONAS CON DISCAPACIDAD	937,293	937,493	186,421	192,549	187,878	187,318	187,063	20.0
0130: COMPETITIVIDAD Y APROVECHAMIENTO SOSTENIBLE DE LOS RECURSOS FORESTALES Y DE LA FAUNA SILVESTRE	582,608	848,485	652,984	647,025	207,648	189,331	189,331	22.3
0131: CONTROL Y PREVENCIÓN EN SALUD MENTAL	4,739,290	7,717,452	1,364,570	1,180,457	1,201,653	1,144,282	1,132,138	14.8
0132: PUESTA EN VALOR Y USO SOCIAL DEL PATRIMONIO CULTURAL	2,427,258	6,262,505	1,305,490	1,085,468	580,065	503,660	480,779	8.0
0135: MEJORA DE LAS CAPACIDADES MILITARES PARA LA DEFENSA Y EL DESARROLLO NACIONAL	7,190,509	5,615,851	5,615,851	5,615,851	1,382,218	1,382,218	1,381,765	24.6
0138: REDUCCION DEL COSTO, TIEMPO E INSEGURIDAD EN EL SISTEMA DE TRANSPORTE	285,517,729	376,481,595	188,996,458	80,862,454	49,595,372	48,646,862	48,111,939	12.9
0139: DISMINUCION DE LA INCIDENCIA DE LOS CONFLICTOS, PROTESTAS Y MOVILIZACIONES SOCIALES VIOLENTAS QUE ALTERAN EL ORDEN PUBLICO	776,874	776,874	90,440	14,440	14,440	14,440	14,440	1.9
0140: DESARROLLO Y PROMOCION DE LAS ARTES E INDUSTRIAS CULTURALES	108,630	74,000	34,733	34,733	34,733	34,733	34,733	46.9
0142: ACCESO DE PERSONAS ADULTAS MAYORES A SERVICIOS ESPECIALIZADOS	299,296	299,296	25,111	20,427	20,427	776	0	0.3
0144: CONSERVACION Y USO SOSTENIBLE DE ECOSISTEMAS PARA LA PROVISION DE SERVICIOS ECOSISTEMICOS	4,554,219	6,920,721	1,381,375	1,273,644	688,778	351,418	338,794	5.1
0146: ACCESO DE LAS FAMILIAS A VIVIENDA Y ENTORNO URBANO ADECUADO	2,611,730	7,675,170	1,137,850	45,775	45,775	21,180	12,088	0.3
0147: FORTALECIMIENTO DE LA EDUCACION SUPERIOR TECNOLOGICA	0	2,186,560	588,365	588,365	588,365	586,532	182,295	26.8
0148: REDUCCION DEL TIEMPO, INSEGURIDAD Y COSTO AMBIENTAL EN EL TRANSPORTE URBANO	1,789,363	2,999,092	460,069	316,334	316,334	290,408	275,934	9.7
0149: MEJORA DEL DESEMPEÑO EN LAS CONTRATACIONES PUBLICAS	165,644	160,075	118,890	118,890	30,111	29,457	29,457	18.4
9001: ACCIONES CENTRALES	181,773,973	201,201,134	71,099,679	57,747,962	45,510,734	42,085,845	39,754,461	20.9
9002: ASIGNACIONES PRESUPUESTARIAS QUE NO RESULTAN EN PRODUCTOS	257,274,231	347,162,496	142,355,166	94,806,429	69,606,628	54,924,978	51,156,218	15.8

Fuente: Ministerio de Economía y Finanzas - SIAF.

Extracción: Oficina de Gestión de la Información y Estadística.

Fecha de Extracción: 29/03/2019

7. AUTORIDADES DE LA REGIÓN

7.1 Nombre del Gobernador, Vice Gobernador, Alcalde Provincial y Alcaldes Distritales.

REGIÓN	PROVINCIA	DISTRITO	NOMBRES Y APELLIDOS	CARGO
APURIMAC	ABANCAY	-	GUIDO CHAHUAYLLA MALDONADO	ALCALDE PROVINCIAL
APURIMAC	ABANCAY	CHACOCHÉ	JUVENAL CAMACHO QUISPE	ALCALDE DISTRITAL
APURIMAC	ABANCAY	CIRCA	SANTOS SANCHEZ DAMIAN	ALCALDE DISTRITAL
APURIMAC	ABANCAY	CURAHUASI	NESTOR RAUL JARA PACHECO	ALCALDE DISTRITAL
APURIMAC	ABANCAY	HUANIPACA	CIPRIANO OTAZU ALARCON	ALCALDE DISTRITAL
APURIMAC	ABANCAY	LAMBRAMA	HILARIO SALDIVAR TAIPE	ALCALDE DISTRITAL
APURIMAC	ABANCAY	PICHIRHUA	CELSO HURTADO RODRIGUEZ	ALCALDE DISTRITAL
APURIMAC	ABANCAY	SAN PEDRO DE CACHORA	TIMOTEO SULLCAHUAMAN VALDIGLESIAS	ALCALDE DISTRITAL
APURIMAC	ABANCAY	TAMBURCO	RAMON CAMACHO CHAVEZ	ALCALDE DISTRITAL
APURIMAC	ANDAHUAYLAS	-	ABEL GUTIERREZ BUEZO	ALCALDE PROVINCIAL
APURIMAC	ANDAHUAYLAS	ANDARAPA	JESUS DAMIANO HUAMAN	ALCALDE DISTRITAL
APURIMAC	ANDAHUAYLAS	CHIARA	ALCIDES POCORPACHI CARRASCO	ALCALDE DISTRITAL
APURIMAC	ANDAHUAYLAS	HUANCARAMA	MAXIMO CESPEDAS GASPAS	ALCALDE DISTRITAL
APURIMAC	ANDAHUAYLAS	HUANCARAY	LUCIANO HUARACA GUTIERREZ	ALCALDE DISTRITAL
APURIMAC	ANDAHUAYLAS	HUAYANA	MOISES TORRE ANTAY	ALCALDE DISTRITAL
APURIMAC	ANDAHUAYLAS	JOSE MARIA ARGUEDAS	VICTOR MERINO HUARACA	ALCALDE DISTRITAL
APURIMAC	ANDAHUAYLAS	KAQUIABAMBA	JUAN ROSEL PACHECO LAURA	ALCALDE DISTRITAL
APURIMAC	ANDAHUAYLAS	KISHUARA	EPIFANIO CHACON ROJAS	ALCALDE DISTRITAL
APURIMAC	ANDAHUAYLAS	PACOBAMBA	EDOU HURTADO CCORAHUA	ALCALDE DISTRITAL
APURIMAC	ANDAHUAYLAS	PACUCHA	HAINOR LUIS NAVARRO HUAMAN	ALCALDE DISTRITAL
APURIMAC	ANDAHUAYLAS	PAMPACHIRI	FRITH ANTONIO SOTELO VARGAS	ALCALDE DISTRITAL
APURIMAC	ANDAHUAYLAS	POMACOCCHA	FREDY ABDON ANCA GUTIERREZ	ALCALDE DISTRITAL
APURIMAC	ANDAHUAYLAS	SAN ANTONIO DE CACHI	SAMUEL MALLMA SALAZAR	ALCALDE DISTRITAL
APURIMAC	ANDAHUAYLAS	SAN JERONIMO	PERCY GODOY MEDINA	ALCALDE DISTRITAL
APURIMAC	ANDAHUAYLAS	SAN MIGUEL DE CHACCRAMPA	PEDRO NOLASCO MARCAS VARGAS	ALCALDE DISTRITAL
APURIMAC	ANDAHUAYLAS	SANTA MARIA DE CHICMO	MAX RAFAEL HUARACA PARIONA	ALCALDE DISTRITAL
APURIMAC	ANDAHUAYLAS	TALAVERA	ABEL MANUEL SERNA HERRERA	ALCALDE DISTRITAL
APURIMAC	ANDAHUAYLAS	TUMAY HUARACA	RICHARD LUIS SILVERA HUAYHUAS	ALCALDE DISTRITAL
APURIMAC	ANDAHUAYLAS	TURPO	REYNALDO PALOMINO ALHUAY	ALCALDE DISTRITAL
APURIMAC	ANTABAMBA	-	ROCIO NARVAEZ CHOQUECAHUANA	ALCALDE PROVINCIAL
APURIMAC	ANTABAMBA	EL ORO	MOISES MENDOZA CAVERO	ALCALDE DISTRITAL
APURIMAC	ANTABAMBA	HUAQUIRCA	JESUS QQUEUÑA LLICAHUA	ALCALDE DISTRITAL
APURIMAC	ANTABAMBA	JUAN ESPINOZA MEDRANO	MARCOS OSCCO ANAMARIA	ALCALDE DISTRITAL
APURIMAC	ANTABAMBA	OROPESA	JIMMY HERBERT SARMIENTO MALDONADO	ALCALDE DISTRITAL
APURIMAC	ANTABAMBA	PACHACONAS	HERMOGENES PACHECO VILLENA	ALCALDE DISTRITAL
APURIMAC	ANTABAMBA	SABAINO	RONALD MENDOZA GUILLEN	ALCALDE DISTRITAL
APURIMAC	AYMARAES	-	JOSE ALBERTO ARGOTE CARDENAS	ALCALDE PROVINCIAL
APURIMAC	AYMARAES	CAPAYA	ANTONIO QUICANA TORRE	ALCALDE DISTRITAL
APURIMAC	AYMARAES	CARAYBAMBA	SAMUEL YSMAEL MORALES HUAMANI	ALCALDE DISTRITAL
APURIMAC	AYMARAES	CHAPIMARCA	JESUS HUGO SIHUIN TAPIA	ALCALDE DISTRITAL
APURIMAC	AYMARAES	COLCABAMBA	COSME ADOLFO MALDONADO QUISPE	ALCALDE DISTRITAL
APURIMAC	AYMARAES	COTARUSE	PERCY CUCCHI ANAMPA	ALCALDE DISTRITAL
APURIMAC	AYMARAES	IHUAYLLO	VIRGILIO GUILLEN MARCA	ALCALDE DISTRITAL
APURIMAC	AYMARAES	JUSTO APU SAHUARAURA	JESUS MANUEL FANOLA SANCHEZ	ALCALDE DISTRITAL
APURIMAC	AYMARAES	LUCRE	LEOCADIO CIPRIANO HUAMAN ACHATA	ALCALDE DISTRITAL
APURIMAC	AYMARAES	POCOHUANCA	HERMETANIO CHALLQUE ANCCO	ALCALDE DISTRITAL
APURIMAC	AYMARAES	SAN JUAN DE CHACÑA	CIRILO VELASQUEZ ESPINOZA	ALCALDE DISTRITAL
APURIMAC	AYMARAES	SANAYCA	JOSE LUIS ABANTO CANALES	ALCALDE DISTRITAL
APURIMAC	AYMARAES	SORAYA	TITO BELTRAN VARGAS SEGOVIA	ALCALDE DISTRITAL
APURIMAC	AYMARAES	TAPAIRIHUA	EDWIN CARPIO CHALLQUE	ALCALDE DISTRITAL
APURIMAC	AYMARAES	TINTAY	LUIS ALBERTO RIMASCCA CRUZ	ALCALDE DISTRITAL
APURIMAC	AYMARAES	TORAYA	JOAQUIN GUTIERREZ QUISPE	ALCALDE DISTRITAL
APURIMAC	AYMARAES	YANACA	NILO NAZARIO TORRES HUARACA	ALCALDE DISTRITAL
APURIMAC	CHINCHEROS	-	NILO GUILLERMO NAJARRO ROJAS	ALCALDE PROVINCIAL
APURIMAC	CHINCHEROS	ANCO HUALLO	HELI EDMUNDO CACERES GUTIERREZ	ALCALDE DISTRITAL
APURIMAC	CHINCHEROS	COCHARCAS	ABEL CARBAJAL SULCA	ALCALDE DISTRITAL
APURIMAC	CHINCHEROS	EL PORVENIR	JACINTO RICRA QUISPE	ALCALDE DISTRITAL
APURIMAC	CHINCHEROS	HUACCANA	IVAN PORRAS PALOMINO	ALCALDE DISTRITAL
APURIMAC	CHINCHEROS	LOS CHANKAS	GERSON LEONCIO ACOSTA MEDINA	ALCALDE DISTRITAL
APURIMAC	CHINCHEROS	OCOBAMBA	GUSTAVO ALEJANDRO GUTIERREZ ORTIZ	ALCALDE DISTRITAL
APURIMAC	CHINCHEROS	ONGOY	WILFREDO QUISPE PEREZ	ALCALDE DISTRITAL
APURIMAC	CHINCHEROS	RANRACANCHA	FABIO QUISPE ARANGO	ALCALDE DISTRITAL
APURIMAC	CHINCHEROS	ROCCHACC	WILFREDO LIZANA VILLANUEVA	ALCALDE DISTRITAL
APURIMAC	CHINCHEROS	URANMARCA	PERCY ALFREDO ZARABIA OSCCO	ALCALDE DISTRITAL
APURIMAC	COTABAMBAS	-	RILDO GUILLEN COLLADO	ALCALDE PROVINCIAL
APURIMAC	COTABAMBAS	CHALLHUAHUACHO	PORFIRIO GUTIERREZ PANIURA	ALCALDE DISTRITAL
APURIMAC	COTABAMBAS	COTABAMBAS	JAVIER RIVAS NORIEGA	ALCALDE DISTRITAL
APURIMAC	COTABAMBAS	COYLLURQUI	ALFREDO CERECEDA OROS	ALCALDE DISTRITAL
APURIMAC	COTABAMBAS	HAQUIRA	GONZALO PAZ VELASQUEZ COLLQUE	ALCALDE DISTRITAL
APURIMAC	COTABAMBAS	MARA	WILLINTON ISAAC GUZMAN ALARCON	ALCALDE DISTRITAL
APURIMAC	GRAU	-	LILIA GALLEGOS CUELLAR	ALCALDE PROVINCIAL
APURIMAC	GRAU	CURASCO	ESTEBAN VARGAS CHAPARRO	ALCALDE DISTRITAL
APURIMAC	GRAU	CURPAHUASI	EFRAIN ECHEVERRIA AYQUIPA	ALCALDE DISTRITAL
APURIMAC	GRAU	HUAILLATI	MANUEL CRISPIN CAMERO MOSQUEIRA	ALCALDE DISTRITAL
APURIMAC	GRAU	MAMARA	NICANOR BENITES LOPEZ	ALCALDE DISTRITAL
APURIMAC	GRAU	MARISCAL GAMARRA	WALTER JUAN DE DIOS CABALLERO CHANI	ALCALDE DISTRITAL
APURIMAC	GRAU	MICAELA BASTIDAS	EVERTH MOINA MIRANDA	ALCALDE DISTRITAL
APURIMAC	GRAU	PATAYPAM PA	EMILIANO QUISPE CHIPAYO	ALCALDE DISTRITAL
APURIMAC	GRAU	PROGRESO	MANUEL JOHNNY CCOYURE CONTRERAS	ALCALDE DISTRITAL
APURIMAC	GRAU	SAN ANTONIO	JAIME MONTESINOS HUARCAYA	ALCALDE DISTRITAL
APURIMAC	GRAU	SANTA ROSA	DANILO POCO CONTRERAS	ALCALDE DISTRITAL
APURIMAC	GRAU	TURPAY	ANICETO QUISPE BUENDIA	ALCALDE DISTRITAL
APURIMAC	GRAU	VILCABAMBA	JORGE LUIS MARTINEZ MEJIA	ALCALDE DISTRITAL
APURIMAC	GRAU	VIRUNDO	JAVIER ANCCO CHANCAHUANA	ALCALDE DISTRITAL
APURIMAC	APURIMAC		BALTAZAR , LANTARON NUÑEZ	GOBERNADOR REGIONAL
APURIMAC	APURIMAC		HENRY MIGUEL , LEÓN MOSCOSO	VICEGOBERNADOR REGIONAL

Fuente: Jurado Nacional de Elecciones - Resolución N° 3594-2018-JNE

Extracción: Oficina de Gestión de la Información y Estadística.